ДООЕЛ „МЕХАНОТЕХНИКА“
ДРУШТВО ЗА ИНЖЕНЕРИНГ, ПРОИЗВОДСТВО, ПРОМЕТ И УСЛУГИ, УВОЗ-ИЗВОЗ БИТОЛА
Ул.„Браќа Мингови“ бб, комплекс АВРА
Тел.: +389 75 462 767, 75 462 797
500-0000002298-20 Стопанска Банка Битола
ДБ МК 4002992108603
e-mail: mehanotehnika@t-home.mk

Објект: Нов 10(20) kV кабелски вод низ (КО Новаци, КО Новаци -вон град, КО Добромири, КО Горно Агларци, КО Долно Агларци, КО Далбеговци) - Општина Новаци и реконструкција на ТС ,,Далбеговци’’

Инвеститор: ЕВН Македонија А.Д., Скопје
ул."Лазар Личеноски" бр.11, Скопје
КЕЦ 13 Битола

УРБАНИСТИЧКИ ПРОЕКТ ВОН ОПФАТ НА УРБАНИСТИЧКИ ПЛАН

Нов 10(20) kV кабелски вод низ (КО Новаци, КО Новаци -вон град, КО Добромири, КО Горно Агларци, КО Долно Агларци, КО Далбеговци) - Општина Новаци и реконструкција на ТС ,,Далбеговци’’

Технички број**:** 0302-73/23

Дата: Јули, 2023 год.

Проектант,

Љупчо Стојчев,
дипл.инж.арх
Овластување бр.: 0.0221

Управител,

Мирјана Секлевска, дипл.ек.

Ljupcho Stojchev
Digitally signed by Ljupcho Stojchev
DN: C=MK, O=Makedonski Telekom, CN=Makedonski Telekom CA, OU=EVROPAINVESTMENT DOOEL uvoz izvoz Bitola:4002014538922, SERIALNUMBER=CRT3577923 + CN=Ljupcho Stojchev
Reason: I am the author of this document
Location: your signing location here
Date: 2023.10.18 16:47:51+02'00'
Foxit PhantomPDF Version: 10.1.0

JORGO SHUNDOVSKI
Digitally signed by JORGO SHUNDOVSKI
DN: c=MK, ou=VAT - 4002998133162, 2.5.4.97=NTRMK-5226961, o=Dooel Formi Bitola, serialNumber=183693, title=Upravitel, sn=SHUNDOVSKI, givenName=JORGO, cn=JORGO SHUNDOVSKI
Date: 2023.10.18 15:38:32 +02'00'

Mirjana Seklevska
Digitally signed by Mirjana Seklevska
Date: 2023.10.18 15:25:15 +02'00'

Во изработка на техничката документација – **Урбанистички проект вон опфат на урбанистички план: Нов 10(20) kV кабелски вод низ (КО Новаци, КО Новаци -вон град, КО Добромири, КО Горно Агларци, КО Долно Агларци, КО Далбеговци) - Општина Новаци и реконструкција на ТС „Далбеговци''**, учествуваа следните проектанти:

Љупчо Стојчев
дипл.инж.арх
Овластување бр.: 0.0221

Соработник:

Ангела Ристевска
дипл.ел.инж

С О Д Р Ж И Н А

I. Општ дел

1. Потврда за регистрирана дејност
2. Лиценца за изработка на урбанистички планови
3. Решение за назначување на планер
4. Овластување на планер
5. Решение за назначување на одговорен проектант
6. Овластување на одговорен проектант
7. Податоци и информации од надлежни институции

II. Документациона основа

II.1. Текстуален дел

1. Површина и опис на границите на проектен опфат со географско одредување на неговото подрачје
2. Историјат на планирањето и уредувањето на подрачјето во близина на проектниот опфат и неговата непосредна околина
3. Податоци за природните чинители кои можат да влијаат на развојот на подрачјето во рамки на проектниот опфат, на проектни решенија и на нивното спроведување: географски, геолошки, геомеханички, сеизмички, климатолошки, хидрографски, хидролошки податоци, природни ресурси, заштитени екосистеми и друго
4. Податоци за создадените вредности и чинители кои ја синтетизираат состојбата на начинот на човековата употреба на земјиштето во рамките на планскиот опфат: културно, историски, демографски, економски, стопански, сообраќајни, социјални и други чинители
5. Инвентаризација на: земјиштето во проектниот опфат, изградениот градежен фонд, вкупната физичка супраструктура и инсталации во рамки на проектниот опфат
6. Инвентаризација на градби со режим на заштита на културно наследство, постојни споменички целини, културни предели и друго
7. Инвентаризација на изградената комунална инфраструктура: сообраќајните, електричните, канализациските, водоводните, поштенските, гасоводните, топловодните, телефонските и другите водови и објекти

II. 2. Графички дел

1. Услови за планирање на просторот, кои ги содржат планските одредби што се однесуваат на проектниот опфат, презентирани на графички, текстуален и нумерички начин
2. Ажурирана геодетска подлога со нанесена граница на проектен опфат со снимка на непосредната околина на проектниот опфат
3. Инвентаризација на изграден градежен фонт и изградена комунална инфраструктура

III. Проектен дел

III.1. Текстуален дел

1. Проектна програма
2. Инвентаризација на снимен изграден градежен фонд, вкупна физичка супраструктура и инфраструктура во рамки на проектниот опфат
3. Опис и образложение на проектниот концепт за просторен развој
   3.1 Дејности и активности кои се одвиваат во градбите во градежната парцела со нумерички показатели на урбанистичките параметри за секоја градба поединечно
4. Детални услови за проектирање и градење
5. Мерки за заштита
   5.1 Заштита на територијата од стихијно градење, без планска документација и заштита на животна средина
   5.2 Заштита на природата – природно наследство
   5.3 Мерки за засолнување
   5.4 Мерки за заштита и спасување од пожари, експлозии и опасни материи
   5.5 Мерки за заштита и спасување од урнатини
   5.6 Мерки за заштита и спасување од лизгање на земјиштето
   5.7 Мерки за радиолошка, хемиска и биолошка заштита
   5.8 Мерки за заштота од неексплодирани убојни и други есплозивни средства
   5.9 Мерки за заштита од пополави
6. Прилози кон текстуален дел
   6.1 Извештај од извршена стручна ревизија
   6.2 Геодетски елаборат за ажурирана геодетска подлога

III. 2. Графички дел

1. Намена на земјиште и градбите и површини за градба
2. Инфраструктура со решенија на сите комунални инфраструктурни водови и објекти
3. Синтезен план

III.3. Идеен проект

A. Текстуален дел

I.Среднонапонски кабелски вод

1. Вовед
2. Технички податоци за 10(20) kV кабелски вод
3. Технички податоци за кабелот
4. Опис на 20 kV кабелски вод
5. Карактеристики на 20(10) kV кабелски вод
6. Вкрстување и паралелно водење на кабелската траса со други инсталации и сообраќајници
7. Обележување на каблите
8. Упатство за поставување на енергетски кабли
   8.1. Директно полагање на енергетски кабли во земја
   8.2. Приближување и вкрстување на енергетски кабел со други подземни инсталации
   8.3 Полагање на едножилни енергетски кабли
9. Кабелски прибор

II.Трансформаторска станица 10(20)/0,4kV 160(800) kVA

1. Вовед и технички податоци
2. Диспозиција и градежен дел
3. Заземјување
4. Противпожарна и заштита при работа

B. Графички дел

1. Ситуација на електрична мрежа – катастарска основа
2. Изглед на кабелски ров за СН кабел
3. ДЕТАЛ – вкрстување на енергетски кабел со водоводна или канализациона цевка
4. ДЕТАЛ – вкрстување на енергетски кабел со телекомуникациски инсталации
5. Заземјување на КБТС
6. Хоризонтален пресек на КБТС
7. Димензии и фасади на КБТС

I. ОПШТ ДЕЛ

ЦЕНТРАЛЕН РЕГИСТАР НА РЕПУБЛИКА СЕВЕРНА МАКЕДОНИЈА

Трговски регистар и регистар на други правни лица

www.crm.com.mk

Број: 0809-50/150420230001711

Датум и време: 21.3.2023 г. 12:43:07

ПОТВРДА

за регистрирана дејност

ТЕКОВНИ ПОДАТОЦИ ЗА СУБЈЕКТОТ	
ЕМБС:	4511263
Назив:	Друштво за инжинеринг,производство,промет и услуги МЕХАНОТЕХНИКА увоз-извоз Битола ДООЕЛ
Седиште:	ВАСКО КАРАНГЕЛЕСКИ бр.5 БИТОЛА, БИТОЛА

ПОДАТОЦИ ЗА РЕГИСТРИРАНА ДЕЈНОСТ	
Предмет на работење:	Регистрирана е општа клаузула за бизнис
Приоритетна дејност/ главна приходна шифра:	71.12 - Инженерство и со него поврзано техничко советување
Други дејности во внатрешниот промет:	Нема
Евидентирани дејности во надворешниот промет:	Има
Одобренија, дозволи, лиценци, согласности:	Нема

Правна поука: Против овој реален акт може да се изјави приговор до Централниот регистар на Република Северна Македонија во рок од 8 дена од денот на приемот.

Изготвил:

Овластено лице:

Република Македонија
МИНИСТЕРСТВО ЗА ТРАНСПОРТ И ВРСКИ

Врз основа на член 16 став (2) од Законот за градење ("Службен весник на Република Македонија" бр.130/09, 124/10, 18/11, 36/11, 54/11, 13/12, 144/12, 25/13, 79/13, 137/13, 163/13, 27/14, 28/14, 42/14, 115/14, 149/14, 187/14, 44/15, 129/15, 217/15, 226/15, 30/16 и 31/16), Министерството за транспорт и врски издава

ЛИЦЕНЦА А
ЗА ПРОЕКТИРАЊЕ НА ГРАДБИ ОД ПРВА КАТЕГОРИЈА

НА

Друштво за инжинеринг, производство, промет и услуги МЕХАНОТЕХНИКА увоз-извоз Битола ДООЕЛ

(назив, седиште, адреса и ЕМБС на правното лице)

ул.Васко Карангелески бр.5 Битола, ЕМБС:4511263

ЛИЦЕНЦАТА Е СО ВАЖНОСТ ДО: **05.11.2023 година**

Број: **П.144/А**

05.11.2016 година
(ден, месец и година на издавање)

МИНИСТЕР

Владо Мисајловски

Врз основа на Законот за урбанистичко планирање (Сл. весник на РМ број 32/20, 111/23), а во врска со изработката на **Урбанистички проект вон опфат на урбанистички план: Нов 10(20) kV кабелски вод низ (КО Новаци, КО Новаци -вон град, КО Добромири, КО Горно Агларци, КО Долно Агларци, КО Далбеговци) - Општина Новаци и реконструкција на ТС ,,Далбеговци'',** "Механотехника" ДООЕЛ Битола го издава следното:

Р Е Ш Е Н И Е

ЗА НАЗНАЧУВАЊЕ НА ПЛАНЕР

За изработка на **Урбанистички проект вон опфат на урбанистички план: Нов 10(20) kV кабелски вод низ (КО Новаци, КО Новаци -вон град, КО Добромири, КО Горно Агларци, КО Долно Агларци, КО Далбеговци) - Општина Новаци и реконструкција на ТС ,,Далбеговци''**, се назначува:

Љупчо Стојчев, д.и.а. - Овластување бр. 0.0221

Планерот е должен Урбанистичкиот проект вон опфат на урбанистички план да го изработи согласно Законот за урбанистичко планирање **(Сл. весник на РСМ број 32/20, 111/23)**, Правилникот за урбанистичко планирање **(Сл. весник на РМ бр. 225/20, 219/21, 104/22, 99/23)**, како и другите важечки прописи и нормативи од областа на урбанизмот.

УПРАВИТЕЛ:

Мирјана Секлевска

Република Северна Македонија
КОМОРА НА ОВЛАСТЕНИ АРХИТЕКТИ
И ОВЛАСТЕНИ ИНЖЕНЕРИ

Врз основа на член 67, став (10) од Законот за урбанистичко планирање,
(„Службен весник на Република Северна Македонија" бр. 32 од 10 февруари 2020 г.)
Комората на овластени архитекти и овластени инженери издава

ОВЛАСТУВАЊЕ

ЗА ИЗРАБОТУВАЊЕ НА УРБАНИСТИЧКИ ПЛАНОВИ

на

ЉУПЧО СТОЈЧЕВ

дипломиран инженер архитект (NQF VII-1)

Овластувањето се издава на НЕОПРЕДЕЛЕНО ВРЕМЕ и важи се додека лицето носител на овластувањето ги исполнува условите пропишани во овој закон и во статутот на комората

Број: 0.0221

Издадено на: 13.05.2021 год.

Претседател на
Комората на овластени архитекти
и овластени инженери

Проф. д-р Миле Димитровски
дипл.маш.инж.

Врз основа на Законот за градење (Сл.весник бр. 130/09, 124/10, 18/11, 36/11, 54/11, 13/12, 144/12, 25/13, 79/13, 137/13, 163/13, 27/14, 28/14, 42/14, 115/14, 149/14, 187/14, 44/15, 129/15, 217/15, 226/15, 30/16, 31/16, 39/16, 71/16, 132/16, 64/18, 168/18, 244/19, 18/20 и 96/21), а во врска со изработката на **Урбанистички проект вон опфат на урбанистички план: Нов 10(20) kV кабелски вод низ (КО Новаци, КО Новаци -вон град, КО Добромири, КО Горно Агларци, КО Долно Агларци, КО Далбеговци) - Општина Новаци и реконструкција на ТС „Далбеговци''** "Механотехника" ДООЕЛ Битола го издава следното:

Р Е Ш Е Н И Е

ЗА НАЗНАЧУВАЊЕ НА ОДГОВОРЕН ПРОЕКТАНТ НА ТЕХНИЧКА ДОКУМЕНТАЦИЈА – ФАЗА ЕЛЕКТРОТЕХНИКА

За изработка на **Урбанистички проект вон опфат на урбанистички план: Нов 10(20) kV кабелски вод низ (КО Новаци, КО Новаци -вон град, КО Добромири, КО Горно Агларци, КО Долно Агларци, КО Далбеговци) - Општина Новаци и реконструкција на ТС „Далбеговци'',** се назначува:

Стевка Овезовска д.е.и. - Овластување бр. 4.1014

Именуваниот Проектант ги исполнува условите за изработка на инвестиционо-техничка документација и истиот мора да се придржува кон одредбите од Законот за градење (Сл.весник бр. 130/09, 124/10, 18/11, 36/11, 54/11, 13/12, 144/12, 25/13, 79/13, 137/13, 163/13, 27/14, 28/14, 42/14, 115/14, 149/14, 187/14, 44/15, 129/15, 217/15, 226/15, 30/16, 31/16, 39/16, 71/16, 132/16, 64/18, 168/18, 244/19, 18/20 и 96/21), како и важечките прописи, нормативи и стандарди.

УПРАВИТЕЛ:
Мирјана Секлевска



Република Северна Македонија
КОМОРА НА ОВЛАСТЕНИ АРХИТЕКТИ
И ОВЛАСТЕНИ ИНЖЕНЕРИ

Врз основа на член 17 став 2 од Законот за градење „Службен весник на Република Македонија" бр.70/2013-пречистен текст, 79/2013, 137/2013, 163/2013, 27/2014, 28/2014, 42/2014, 115/2014, 149/2014, 187/2014, 44/2015, 129/2015, 217/2015, 226/2015, 30/2016, 31/2016 , 39/2016, 71/2016 и 132/2016, 35/2018, 64/2018), Комората на овластени архитекти и овластени инженери издава

ОВЛАСТУВАЊЕ А

ЗА ИЗРАБОТКА НА ПРОЕКТНА ДОКУМЕНТАЦИЈА

од

ЕЛЕКТРОТЕХНИКА

на

СТЕВКА ОВЕЗОСКА

дипломиран инженер по електротехника (NQF VII$_1$)

со подмирување на членаринатa за секоја тековна година
овластувањето важи до 17.04.2026 год.

Број: 4.1014

Издадено на: 18.04.2021 год.

Претседател на
Комората на овластени архитекти
и овластени инженери

Проф. д-р Миле Димитровски
дипл.маш.инж.

ПОДАТОЦИ И ИНФОРМАЦИИ ОД НАДЛЕЖНИ ИНСТИТУЦИИ

ЕЛЕКТРОДИСТРИБУЦИЈА ДООЕЛ Скопје
Друштво за дистрибуција на електрична енергија
10-26/3-621 од 21.12.2022
Скопје

Одговорно лице: Мартин Јанковски

Контакт телефон: 072 933 420

e-mail: martin.jankovski@evn.mk

Предмет: Издавање на податоци за електроенергетски објекти и инфраструктура од ЕЛЕКТРОДИСТРИБУЦИЈА ДООЕЛ, Скопје

Почитувани,

Во врска со Вашиот допис број 0305-206/22 од 19.12.2022 година, со кој барате да Ви издадеме податоци за електроенергетски објекти и инфраструктура од ЕЛЕКТРОДИСТРИБУЦИЈА ДООЕЛ, Скопје за изработка на Нов 10 (20) kV кабелски вод низ (КО Новаци, КО Новаци вон-град, КО Добромири, КО Горно Агларци, КО Долно Агларци, КО Делбеговци) – Општина Новаци и (КО Дедебалци)- Општина Могила, Ве известуваме дека во согласност со податоците од службената евиденција, располагаме со следните податоци:

☐ 110(35)kV Трафостаница
☐ 110kV Подземна мрежа
☐ 110kV Надземна мрежа
☐ 35kV Подземна мрежа
☐ 35kV Надземна мрежа

☒ 10(20)/0.4kV Трафостаница
☒ 10(20)kV Подземна мрежа
☒ 10(20)kV Надземна мрежа

☒ 0.4kV Подземна мрежа
☒ 0.4kV Надземна мрежа

☐ Друго

Составен дел на овој одговор е и прилог – графички приказ (подлога во pdf и dwg формат со соодветно обележани леери) со вцртани електроенергетски објекти и инфраструктура според податоците од службената евиденција.

НАПОМЕНА: Податоците кои ви ги даваме се од наша службена евиденција и постои можност да има отстапување во точноста на координатите на електроенергетските објекти на терен. Задолжително да се изготви ажурирана геодетска подлога која треба точно да ги претставува положбените и висинските податоци за сите видливи природни и изградени објекти под и над површината на земјата во рамки на опфатот.

Препорачуваме при изработката на планската документација, а соодветно на типот на документација за која се бараат податоци, да се планираат (вцртаат) траси во тротоарите од двете страни, во кои би се положувале електроенергетски објекти од различни напонски нивоа и маркици за трансформаторски станици (согласно потребната потрошувачка). Премините преку пат да се предвидат да бидат согласно стандардите за премин на електроенергетска инфраструктура.

Задолжително да се предвиди заштитен појас на електроенергетските објекти согласно Мрежните правила за дистрибуција на електрична енергија

При постоење на подземна инфраструктура во дадениот опфат, потребно е да се обратите до најблискиот Корисничко Енерго Центар, за проценка дали е потребно присуство на стручен вработен на лице место при реализирањето на активностите во предметниот опфат.

Потврдата е од ограничено времетраење во рок од 3 месеци од датумот на нејзиното издавање.

Со почит,

Електродистрибуција ДООЕЛ Скопје
Оддел Мрежен Инженеринг

Максим Горки бр.4, 1.000 Скопје
Т: Кабинет на генерален директор
+ 389 (0) 2 3 149 811
Подружница ОЕПС
+ 389 (0) 2 3 149 814
Подружница ОПМ
+ 389 (0) 2 3 149 813
Ф: + 389 (0) 2 3 111 160
www.mepso.com.mk

До

Механотехника

ул.Браќа Мингови бб

Битола

Бр.11-6917/1

15.12.2022

Предмет: Податоци за постојни и планирани електро енергетски објекти

Врз основа на Вашето барање бр.0305-206/22 од 09.12.2022 год., предмет креиран на Е-урбанизам на 12.12.2022 година со број на постапка 47939, (наш број 11-6917 од 14.12.2022 година) за податоци и информации за изработување и одобрување на нов 10(20)kV кабелски вод низ КО Новаци, КО Новаци вон-град, КО Добромири, КО Горно Агларци, КО Долно Агларци, КО Делбеговци во Општина Новаци и КО Дедебалци во Општина Могила, Ве известуваме дека предметниот плански опфат **СЕ ПРЕСЕКУВА** со ЕЕ објекти во сопственост на АД МЕПСО и тоа:

1.Пресек со постојни 110 kV далекуводи на АД МЕПСО

2.Пресек со постоен 400 KV далекувод на АД МЕПСО

3.Пресек со планиран 400 KV далекувод на АД МЕПСО

Во прилог Ви доставуваме подлога во dwg формат прикачена на системот е-урбанизам.

Напомена: Податоците се од информативен карактер и затоа при реализација на предметната активност потребно е да се направи детална геодетска снимка на планскиот опфат со приказ на постојна состојба на земјиштето, катастарските парцели, градби и податоци за подземни, надземни и воздушни инсталации како и нивелациони коти на теренот, на ажурирана геодетска подлога, согласно член 2 точка 1 и член 43 од Законот за урбанистичко планирање (Сл.весник на РСМ 32/2020). При тоа треба да се почитува одредбата согласно член 203 и член 204 од Законот за енергетика (Сл. весник на РМ бр.96/2018), како и член 224 од Мрежните правила за пренос на електрична енергија (Сл.весник на РСМ 4/2022).

Во случај на потреба од евентуална дислокација на ЕЕ објекти опфатени со планскиот опфат, наведената активност ќе се изврши врз основа на Проект за дислокација на ЕЕ објекти, одобрен од страна на АД МЕПСО, а комплетните трошоци околу евентуална дислокација, вклучително и Проектот за дислокација ќе бидат на Ваш товар и сметка.

Доколку при реализација на планираните градежни работи настане штета врз електроенергетските објекти, инвеститорот е должен да ја надомести штетата на АД МЕПСО-Скопје.

Изработил: Александар Костевски

Проверил: Весна Чингоска

по овластување од Генерален директор
бр.02-10/112 од 06.03.2019 год.
Раководител на Служба за ГИС
и геодетски работи

Наш број: 1404-3523/2
Скопје 13 .12. 2022 г.

ДО:
МЕХАНОТЕХНИКА ДООЕЛ увоз-извоз
ул."Браќа Мингови "бб
Битола

Предмет: Одговор за барање за податоци за ТК инсталации
Врска: Ваш број : 0305-206/22 од 09.12.2022г. преку е-урбанизам

Почитувани

Во врска Вашето барање за доставување на податоци за изградени електронски комуникациски мрежи потребни за изработка на Проектна документација за : Нов 10 (20) kV кабелски вод низ (КО Новаци, КО Новаци вон-град, КО Добромири, КО Горно Агларци, КО Долно Агларци, КО Делбеговци) – Општина Новаци и (КО Дедебалци)- Општина Могила, према доставената ситуација, во прилог ви доставуваме податоци со кои во моментов располага Агенцијата за електронски комуникации.

Прилог:
Податоци на изградени јавни
електронски комуникациски мрежи -во електронска форма

Со почит,
Сектор за телекомуникации

Изработил: С. Јовевска 16.12.2022 С Јовевска
Раководител на сектор
Д-р Борис Арсов
Советник на Директорот
Игор Бојаџиев

ДИРЕКТОР:
Jeton Akiku

АЕК-401.03

www.aek.mk
ул.Кеј Димитар Влахов 21
1000 Скопје
тел.: 02 32 89 200
факс: 02 32 24 611
е-пошта: contact@aec.mk

Македонски Телеком АД, Кеј 13-ти Ноември бр. 6, 1000 Скопје

Бр: 47939
Дата: 23.12.2022

До
Друштво за инженеринг, производство промет и услуги
МЕХАНОТЕХНИКА увоз – извоз ДООЕЛ Битола

Ваше упатување Барање на податоци и информации

Наше контакт лице Перо Ѓорѓески, Елизабета Манева

Телефон +389 70 200 736; +389 70 200 571

Во врска со Известување за планирани и постојни тк инсталации

Почитувани,
Во врска со Вашето Барање, добиено преку системот е-урбанизам, со кое што барате податоци за изработка на Нов 10 (20) kV кабелски вод низ (КО Новаци, КО Новаци вон-град, КО Добромири, КО Горно Агларци, КО Долно Агларци, КО Делбеговци) – Општина Новаци и (КО Дедебалци)- Општина Могила, Ве известуваме дека во границите на планскиот опфат има постојна МКТ инфраструктура аплицирана на графичкиот прилог.

Напомена: Информациите содржани во овој документ се доверливи и тие се наменети за користење само од страна на примателот. Примателот е обврзан да превземе разумно ниво на грижа заради заштита на доверливите информации содржани во документот. Воедно, примателот е обврзан документот или било кој дел од неговата содржина да не го открива или дистрибуира на трети лица кои не се засегнати со актуелниот предмет, а заради спречување на можни злоупотреби.

Прилог: Информации во електронска форма прикачени во постапката.

Со почит,

Македонски Телеком АД Скопје

По овластување на

Директор на сектор за пристапни мрежи

Васко Најков

До: **МЕХАНОТЕХНИКА ДООЕЛ БИТОЛА**

бр. 12-8/1393

Скопје, 13.12.2022 година

Предмет: Доставување на податоци и информации

Врска: Ваш бр. 0305-206/22 од 09.12.2022 година
e-urbanizam, постапка бр. 47939

Почитувани,

Врз основа на вашето барање, а согласно Законот за урбанистичко планирање, ве известуваме дека стручните служби во Агенцијата за цивилно воздухопловство ја разгледаа приложената документација за изработка на

Проектна документација за : Нов 10 (20) kV кабелски вод низ (КО Новаци, КО Новаци вон-град, КО Добромири, КО Горно Агларци, КО Долно Агларци, КО Делбеговци) – Општина Новаци и (КО Дедебалци) - Општина Могила

при што утврдија дека во предметниот опфат нема објекти, инсталации, уреди или било какви структури од областа на цивилното воздухопловство, а градбите во планскиот опфат не претставуваат препрека и нема да влијаат на безбедноста на цивилниот воздушен сообраќај, поради што истиот **може да се планира без посебни услови и ограничувања** од аспект на безбедноста на воздушниот сообраќај.

За дополнителни информации може да не контактирате на телефон 02/3181-609, секој работен ден од 7.30-15.30 часот.

Ви благодариме на соработката.

Со почит,

изработил: Х.Караџенеми

Билјана Јованова
(по овластување од Директорот
бр.02-537/1 од 18.05.2022 година)

ул. „Даме Груев" број 1, 1000 Скопје, Република Северна Македонија
т.: + 389 2 3114 – 046 ф.: + 389 2 3115 – 708 ЕМБС: 6648649
info@caa.gov.mk www.caa.gov.mk

ЈП „Стрежево“ - Битола
Булевар 1 Мај бр.77,7000 Битола /тел (047 207 800, 207 816 / Факс (047) 207 836
e-mail: strezevo@t.mk / web:www.strezevo.com.mk
жиро ск-а: 200-0034729814-93 Стопанска Банка А.Д. Скопје
жиро с-ка 205-0110004957-95 Шпаркасе банка А.Д. Битола
жиро-ска 500-0000000172-93 Стопанска банка А.Д Битола
мат. број: **5562538**, дан.бр. **МК 4002978113467**

стрежево

До
Друштво за инжинеринг,
производство, промет и услуги
МЕХАНОТЕХНИКА ДООЕЛ
увоз - извоз Битола

Наш знак 09-42/302 Ваш знак

Битола, 19.12.2022

Предмет: Вцртување на подземни инсталации

Во врска со Вашето барање со бр. 0305-206/22 од 09.12.2022 година доставено електронски преку системот е - урбанизам (постапка бр. 47939) и заведено од наша страна под број 09-42/296 на 13.12.2022 година, за достава на податоци и информации со кои располага ЈП „Стрежево“ за потребите на постапката за изработување и одобрување на Проектна документација за**: Нов 10 (20) kV кабелски вод низ (КО Новаци, КО Новаци вон-град, КО Добромири, КО Горно Агларци, КО Долно Агларци, КО Делбеговци) – Општина Новаци и (КО Дедебалци) - Општина Могила**, Ве информираме дека на доставената ажурирана подлога вцртани се цевководите за водоснабдување на РЕК „Битола“, кои после Црна Река не се во сопственост на ЈП „Стрежево“. За подетални инфомации обратете се до стручните служби на РЕК „Битола“.

Со почит,

Подготвил:
Биљана Георгиевска, д.м.и. Георгиевска
Контролирал:
Павле Кондински, д.г.и.
Одобрил:
Технички директор
м-р Илија Кондински, д.г.и.

Директор
Методија Граматковски, д.е.и.

ЈАВНО ПРЕТПРИЕМАТИЕ "СТРЕЖЕВО" Битола



13 декември, 2022

Архивски број:
Бр: 09- 329/2

До
МЕХАНОТЕХНИКА ДООЕЛ БИТОЛА

Предмет: Податоци и информации, доставува,-
Врска: Ваш акт бр. **0305-206/22** од **09.12. 2022 година**

Согласно член 32 став 1 од Законот за просторно и урбанистичко планирање, Одделението за издавање на урбанистичка согласност при Секторот за превенција, планирање и развој во Дирекција за заштита и спасување, Подрачно одделение за заштита и спасување - Крушево , информира:

Почитувани,

Ве известуваме дека Дирекцијата за заштита и спасување не располага ниту има податоци за постоечка или планирана инфраструктура на **Проектна документација за : Нов 10 (20)kv кабелски вод низ (КО Новаци, КО Новаци вон град, КО Добромири, КО Горно Агларци,КО Долно Агларци, КО Делбеговци) – Општина Новаци и (КО Дедебалци) – Општина Могила.** Воедно Дирекцијата за заштита и спасување, Ви доставува претходни услови за заштита и спасување кои согласно Законот за заштита и спасување - пречистен текст (Сл. весник на РСМ, бр. 93/12), Проценатa на загрозеност на опфатот за кој се однесува деталниот урбанистички план, Уредбата за начинот на применување на мерките за заштита и спасување при планирање на просторот и населбите, во проектите и при изградба на објектите, како и учество во технички преглед (Сл. весник на РСМ, бр. 105/05) и други прописи кои ја регулираат оваа област, треба да бидат вградени при изработка на **Проектна документација за : Нов 10 (20)kv кабелски вод низ (КО Новаци, КО Новаци вон град, КО Добромири, КО Горно Агларци,КО Долно Агларци, КО Делбеговци) – Општина Новаци и (КО Дедебалци) – Општина Могила.**
.

Во делот **МЕРКИ ЗА ЗАШТИТА И СПАСУВАЊЕ,** да се опфатат следните мерки:

Дирекција за заштита и спасување
Подрачно одделение КРУШЕВО
Drejtoria për mbrojtje dhe shpëtim
Njësia rajonale KRUSHEVË

ул. „Никола Ѓурковиќ бб
7550 Крушево
Република Северна Македонија
Republika e Maqedonisë së Veriut

Тел. 048-476-831
www.dzs.gov.mk
krusevo@dzs.gov.mk

1. ЗАШТИТА И СПАСУВАЊЕ ОД ПОЖАРИ, ЕКСПЛОЗИИ И ОПАСНИ МАТЕРИИ

При изработка на Основен проект за објектите кои се предвидува да бидат изградени од цврста градба (придружни објекти), треба да се почитуваат пропишаните мерки за заштита од пожари, согласно Законот за заштита и спасување (Сл. Весник на РСМ бр. 36/04, 49/04, 86/08, 18/11 и 93/12), Законот за пожарникарство (Сл. Весник на РСМ бр 67/04, 81/07, 55/13) и другите позитивни прописи со кои е регулирана оваа област.
Во однос на заштитата од пожари, во наведената документација да се реши и громобранската инсталација, со цел да нема појава на зголемено пожарно оптоварување.

2. ЗАШТИТА И СПАСУВАЊЕ ОД УРНАТИНИ

Заштитата од урнатини, како превентивна мерка, се утврдува во урбанистичките решенија во текот на планирање на просторот, урбанизирање на населбите и изградбата на објектите.
Во урбанистичките решенија се утврдува претпоставениот степен на урнатини, нивниот однос према слободните површини и степенот на проодност на сообраќајниците. При проектирањето да се води сметка да не се создаваат тесни грла на сообраќајниците и зони на тотални урнатини.
Заштитата од урнатини се обезбедува со изградба на оптимално отпорни објекти согласно сеизмолошката карта на РСМ, кои се изградени со помала количина на градежен материјал и релативно помали тежини.

3. ЗАШТИТА И СПАСУВАЊЕ ОД ПОПЛАВИ, УРИВАЊЕ НА БРАНИ И ДРУГИ АТМОСФЕРСКИ НЕПОГОДИ

При изработка на Урбанистичката Планска Документација да се предвидат и пропишат мерките за заштита од поплави, уривање на брани и други атмосверски непогоди согласно Законот за заштита и спасување (“Службен весник на РМ” бр. 36/04, 49/04 и 86/08), и другите позитивни прописи со кои е регулирана оваа област.

4. ЗАШТИТА И СПАСУВАЊЕ ОД СВЛЕКУВАЊЕ НА ЗЕМЈИШТЕТО

При изработка на Државната урбанистичка планска документација, потребно е да се изготви елаборат од извршени геомеханички, геолошки и хидролошки испитувања.

Наведените претходни услови треба да се вградат во Проектна документација за : Нов 10 (20)kv кабелски вод низ (КО Новаци, КО Новаци вон град, КО Добромири, КО Горно Агларци,КО Долно Агларци, КО Делбеговци) – Општина Новаци и (КО Дедебалци) – Општина Могила.

Откако ќе ги разработите и вградите условите за заштита и спасување во Урбанистичката документација за изработка изработка на **Проектна**

Дирекција за заштита и спасување
Подрачно одделение КРУШЕВО
Drejtoria për mbrojtje dhe shpëtim
Niësia raionale KRUSHEVË
ул. „Никола Ѓурковиќ бб
7550 Крушево
Република Северна Македонија
Republika e Maqedonisë së Veriut
Тел. 048-476-831
www.dzs.gov.mk
krusevo@dzs.gov.mk

документација за : Нов 10 (20)kv кабелски вод низ (КО Новаци, КО Новаци вон град, КО Добромири, КО Горно Агларци,КО Долно Агларци, КО Делбеговци) – Општина Новаци и (КО Дедебалци) – Општина Могила, да ја доставите до Дирекцијата за заштита и спасување –Подрачно одделение за заштита и спасување - Крушево, за да добиете мислење за застапеност на мерките за заштита и спасување.

Изготвил:
Оливера Чавкар

Овластен Советник
Оливера Чавкар

Доставено до:
- **Насловот**
- **Архива**

Дирекција за заштита и спасување
Подрачно одделение КРУШЕВО
Drejtoria për mbrojtje dhe shpëtim
Niësia raionale KRUSHEVË

ул. „Никола Ѓурковиќ бб
7550 Крушево
Република Северна Македонија
Republika e Magedonisë së Veriut

Тел. 048-476-831
www.dzs.gov.mк
krusevo@dzs.gov.mk

Бр/Nr. **УП10-62/5**

19 -12- 2022

Скопје/Shkup_____година/viti

Врз основа на член 4 ставовите 14, 15, 16 и 17, член 14, член 40 ставовите 5, 6, 8 и 9, и член 41 став 1 од Законот за јавните патишта (Сл. Весник на РМ бр.84/08, бр.52/09, бр.114/09, бр.124/10, бр.23/11, бр.53/11, бр.44/12, бр.168/12, бр.163/13, бр.187/13, бр.39/14, бр.42/14, бр.166/14, бр.44/15, бр.116/15, бр.150/15, бр.31/16, бр.71/16, бр.163/16 и 174/21), постапувајки по Барањето бр.03-3/1 од 03.03.2022 год. (и дополнително доставените прилози бр.03-26/1 од 06.09.2022г. кои пристигнаа во архивата на 19.09.2022 год.) поднесено од ЕВН Македонија АД Скопје-КЕЦ Битола, Јавното претпријатие за државни патишта го издава следното:

О Д О Б Р У В А Њ Е

За подземни премини и подолжно водење на среднонапонски кабел покрај регионалниот пат Р2340 (Р-120) делница:с.Новаци-с.Дедебалци, како и услови за користење

Дел I. Општи одредби

1. Корисник на Одобрувањето е:
   ЕВН Македонија АД Скопје-КЕЦ Битола
   или негов правен и законски наследник.
   Адреса: ул. Боримечка бб, 7000 Битола,
2. Сопственик на инсталацијата е:
   ЕВН Македонија АД Скопје
   или негов правен и законски наследник.
   Адреса: ул. Лазар Личеноски бр.11, 1000 Скопје, тел.: 02 3205 000, факс: 023 205 000 45863, E-mail адреса: info@evn.mk, www.evn.gov.mk
3. Во случај кога Корисникот и Сопственикот на предметната инсталација се посебни правни или физички лица, условите пропишани со ова Одобрување се однесуваат подеднакво и на Корисникот и на Сопственикот на инсталацијата. Неисполнување на условите пропишани со ова Одобрување од страна на Корисникот значи и неисполнување на условите од страна на Сопственикот, а сите негативни импликации од тоа ќе ги сноси Корисникот, односно Сопственикот, вклучувајки надомест на штети и повлекување на ова Одобрување.
4. Ова Одобрување има времен карактер. Важноста на Одобрувањето истекува најдоцна на 31.12.2027 год. Овој рок може да биде продолжен, односно намален, или Одобрувањето да биде повлечено согласно условите дефинирани во **Дел III** (Општи услови за изведување на работите и користење во периодот на важноста на Одобрувањето) и **Дел IV** (Посебни услови за изведување на работите и користење во периодот на важноста на Одобеувањето) од ова Одобрување.
5. Ова Одобрување не може да се пренесува на друго правно или физичко лице.

6. За секоја измена на адресата и на другите податоци за контакт Корисникот, односно Сопственикот треба веднаш да го извести Јавното претпријатие, во спротивно сите негативни последици предизвикани од неможноста за комуникација поради измена на овие податоци ќе бидат на сметка на Корисникот односно Сопственикот.

Дел II. Податоци за предметот на Одобрувањето, патот, местоположбата и начинот на водење

1. Предмет на ова Одобрување е:
   Подземни премини на СН 10(20)kV подземен кабелски вод во заштитна дебелосидна PVC цевка Ф 160мм, со дупчење под регионалниот пат Р2340 (Р-120) и негово подолжно водење покрај истиот
2. Предметот на ова Одобрување треба да биде изведен на **Регионален пат:**
   Р2340 (Р-120), Врска со Р1101-Добрушево-Новаци-Бач (врска со Р2338)
3. Делница:**с.Новаци-с.Дедебалци,**
   стационажи на попречните премини: **км. 21+050, км. 19+400, км. 19+000, км. 17+630, км. 17+030, км. 15+800, км. 14+200 и км. 12+800**
   стационажи на подолжното водење:
   од **км.21+900** до **км.21+050**, од левата страна на патот во заштитниот појас, од **км.21+050** до **км.19+400**, од десната страна на патот во заштитниот појас, од **км.19+400** до **км.19+000**, од левата страна на патот во заштитниот појас, од **км.19+000** до **км.17+630**, од левата страна на патот во заштитниот појас, од **км.17+630** до **км.17+030**, од десната страна на патот во заштитниот појас, од **км.17+030** до **км.15+800**, од левата страна на патот во заштитниот појас, од **км.15+800** до **км.14+200**, од десната страна на патот во заштитниот појас и од **км.14+200** до **км.12+800**, од десната страна на патот во заштитниот појас. Вкупна должина на подолжното водење L=9.100м.
4. Краток опис, местоположбата и основни податоци:
   - Нема

Појаснување за Делот III и Делот IV од ова Одобрување:
Со **Делот III** (Општи услови за изведување на работите и користење во периодот на важноста на Одобрувањето) и **Делот IV**(Посебни услови за изведување на работите и користење во периодот на важноста на Одобрувањето) дефинирани се условите за изведување на работите и користењето согласно ова Одобрување, при што:

- сите услови пропишани во **Делот III** (Општи услови за изведување на работите и користење во периодот на важноста на Одобрувањето), кои не се изменети, дополнети или избришани во делот **Делот IV**(Посебни услови за изведување на работите и користење во периодот на важноста на Одобрувањето) остануваат во важност.
- со **Делот IV** (Посебни услови за изведување на работите и користење во периодот на важноста на Одобрувањето) се менуваат, дополнуваат или бришат услови

пропишани во **Делот III** (Општи услови за изведување на работите и користење во периодот на важноста на Одобрувањето),

- Условите пропишани во **Делот IV** (Посебни услови за изведување на работите и користење во периодот наважноста на Одобрувањето) **имаат предимство** во однос на условите пропишани во **Делот III** (Општи услови за изведување на работите и користење во периодот на важноста на Одобрувањето),
- Сите услови и обврски пропишани кон Корисникот на ова Одобрување претставуваат услови и обврски кон Сопственикот на предметот на ова Одобрување.

Дел III. Општи услови за изведување на работите (поставување на инсталацијата) и користење во периодот на важноста на Одобрувањето

III.а. Општи услови за изведување на работите

1. Сите трошоци за изведување на работите ги сноси Корисникот на Одобрувањето.
2. Рокот за изведување на работите е дефиниран во **Дел IV.а.** (Посебни услови за изведување на работите)
3. Работите треба да ги изведува Изведувач кој има потребно искуство, квалификации, опрема, овластувања и лиценци за изведување на оваков вид на работи.
4. Работите да се изведат во согласност со:
   (i). Условите дефинирани со ова Одобрување,
   (ii). Поднесеното Барање и приложената документација, наведена во **Дел V** (Документација врз основа на која е издадена оваОдобрување),
   (iii). Записникот од теренскиот увид наведен во **Дел V** (Документација врз основа на која е издадена оваОдобрување),
   (iv). Законската регулатива,
   (v). Други услови дефинирани во **Дел IV.а.** (Посебни услови за изведување на работите)
5. Работите треба да се изведуваат согласно важечките технички прописи и стандарди, вклучувајќи ги и нормативите поврзани со заштитата на животната средина, користење на атестирани материјали со потребен квалитет и друго.
6. Корисникот на ова Одобрување, на своја сметка, пред да започне со било какви припреми или изведување на работите ќе ги реши потребните имотно правни прашања со сопствениците или корисниците на земјиштето на локацијата на која треба да се изведуваат работите. Корисникот е единствено одговорен и ги прифаќа сите обврски, одговорност или оштетни побарувања од трети лица по сите прашања поврзани со имотно правните работи за потребите на овој Проект.
7. Корисникот на ова Одобрување, на своја сметка, пред да започне со било какви припреми или изведување на работите ќе ги обезбеди сите потребни одобренија, согласности и дозволи од надлежните институции за изведување и користење на предмето на Одобрувањето.
8. Во текот на изведување на работите, Изведувачот не смее да го зафаќа патот, објектите и опремата на патот, како и целиот патен и заштитен појас со било каков градежен материјал, опрема и механизација и сл. По завршување на работите сите

Република Северна Македонија
Јавно претпријатие за државни патишта
Republika e Maqedonisë së Veriut
Ndërmarrja Publike për Rrugë Shtetërore

ул.Даме Груев бр.14, 1000 Скопје
Република Северна Македонија
гг. "Dame Gruev" nr.14
Republika e Maqedonisë së Veriut

Тел/Tel:02 3118-044,
Факс/Fax 02 3220-535; 02/3116-385
e-mail: contact@roads.org.mk
Web: www.roads.org.mk

непотребни материјали треба да бидат отстранети од локацијата. Вишокот на ископана земја, градежниот шут или отпад треба да бидат транспортирани и депонирани во најблиската легална депонија.

9. Корисникот на Одобрувањето е одговорен и е должен работите да ги изведува крајно внимателно, односно со својата работа да не причини никакви штети на туѓ имот кој е во патниот или заштитниот појас. Надоместот за било какви причинети штети на патот, на околниот имот или животната средина, кои ќе настанат поради неорганизираност, немарност, нестручност, невнимание, загадување и други причини за кои е одговорен Корисникот ќе бидат на негова сметка. Соодветно, Корисникот на Одобрувањето е единствено одговорен и за сите останати законски последици кои ќе произлезат од изведувањето на работите.
10. Корисникот на Одобрувањето е одговорен и должен да ги превземе и спроведе сите технички и заштитни мерки и услови, и е единствено одговорен, за безбедоноста и сугурноста на целокупната работна рака вклучена во изведувањето на работите, кои се пропишани со важечките закони, стандарди и правилници. Соодветно Корисникот ќе обезбеди соодветни осигурувања за целиот персонал и работна рака вклучена во реализација на работите.
11. Работите треба да се изведуваат под сообраќај без попречување на постојниот режим на сообраќајот, освен ако тоа не е поинаку дефинирано во **Дел IV.a.** (Посебни услови за изведување на работите).

    Корисникот на Одобрувањето е целосно одговорен за превземање на сите потребни мерки и исполнување на сите услови за обезбедување на сигурен и непрекинат сообраќај на постојниот пат за цело време на изведување на работите, при што Јавното претпријатие за државни патишта не сноси никаква одговорност во врска со истото.

    Во случај ако изведувањето на работите условува изменет режим на сообраќајот, Корисникот на Одобрувањето:

    (i). е должен навремено да ги изготви сите потребни документи и планови и да ги добие или обнови сите потребни согласности и одобренија од надлежните државни органи за изменет режим на сообраќајот кои се неопходни за непречено и континуирано изведување на работите,

    (ii). ќе ја обезбеди, постави и одржува целокупната сообраќајна сигнализација и опрема за цело време на важноста на изменетиот режим на сообраќајот, при тоа целосно почитувајќи ги и спроведувајќи ги условите од согласностите и одобренијата од надлежните органи,

    (iii). секогаш кога се планира измена на режимот на сообраќајот на постојниот пат поради изведување на работите, навремено ќе ја извести јавноста и учесниците во сообраќајот преку електронските и печатени медиуми,

    (iv). ја сноси целокупната одговорост за сите причинети штети и оштетни побарувања од трети лица кои се должат на негови пропусти да обезбеди сигурен, непрекинат и безбеден сообраќај за целиот период на изведување на работите, до нивниот технички прием,

12. Контрола од страна на Јавното претпријатие

    (i). За исполнување на условите наведени во ова Одобрување, Јавното претпријатие за државни патишта ќе ангажира стручно лице кое ќе биде присутно и ќе го

надгледува и контролира извршувањето на работите. Ангажираното стручно лице има овластување:

- континурано да го следи извршување на работите,
- да издава налози на Корисникот на Одобрувањето со кои ќе бидат во целост почитувани и спроведени пропишаните услови,
- да учествува во техничкиот преглед на изведените работи,
- да ги стопира работите во случај ако Корисникот не се придржува кон пропишаните услови,
- да ги стопира работите за да се спречат или минимизираат можни штети на патот, патниот појас, имотот на трети лица, или нарушување на безбедноста на сообраќајот и сл.,
- да предложи на Јавното претпријатие за државни патишта Одобрувањето да биде повлечено,
- други работи дефинирани во **Дел IV.а.** (Посебни услови за изведување на работите).

(ii). Трошоците за ангажирањето на стручното лице ќе бидат на сметка на Корисникот на Одобрувањето.

(iii). Корисникот на Одобрувањето нема да попречува и ќе овозможи непречен пристап во секое време на стручното лице, и на други лица назначени од Јавното претпријатие за државни патишта, до локацијата каде се изведуваат работите и до целокупната документација која се однесува на ова Одобрување.

13. Технички преглед на изведените работи:
По завршување на целокупните работи, локацијата на која се изведени работите треба да биде детално очистена од материјали, градежен отпад, опрема и друго, што е предуслов за вршење на технички преглед. Техничкиот преглед го извршуваат претставници на Корисникот на Одобрувањето и ангажираното стручното лице, а по потреба и други претставници назначени од Јавното претпријатие, при што се изготвува и потпишува Записник кој содржи краток опис на изведените работи, отстапувањата во однос на издаденото Одобрување, работи кои треба да бидат довршени, во кој рок и слично. Кон Записникот од техничкиот преглед треба да биде приложена и техничка скица со точна вцртана местоположба на предметот на Одобрувањето во однос на патот. Еден оригинален примерок од Записникот за технички преглед (со сите прилози) се доставува до Јавното претпријатие за државни патишта.
Записникот од Техничкиот преглед не го ослободува Корисникот на ова Одобрување од надомест на било какви штети причинети врз патот, патниот и заштитниот појас во текот на користењето на инсталацијата и важноста на Одобрувањето.

14. а) Јавното претпријатие ќе ги стопира работите и ќе го повлече Одобрувањето, ако Корисникот на Одобрувањето:
(i). Не се придржува кон условите наведени во Одобрувањето,
(ii). Не ги почитува налозите издадени од стручното лице одредено од Јавното претпријатие за државни патишта,
(iii). Не ги изведе и комплетира работите во дадениот рок, вклучувајки го и рокот во кој ќе биде толерирано доцнење и кој е наведен **Дел IV.а.** (Посебни услови за изведување на работите),

Република Северна Македонија
Јавно претпријатие за државни патишта
Republika e Maqedonisë së Veriut
Ndërmarrja Publike për Rrugë Shtetërore

ул.Даме Груев бр.14, 1000 Скопје
Република Северна Македонија
гг. "Dame Gruev" пг.14
Republika e Maqedonisë së Veriut

Тел/Tel:02 3118-044,
Факс/Fax 02 3220-535; 02/3116-385
e-mail: contact@roads.org.mk
Web: www.roads.org.mk

(iv). Не се изврши технички преглед на работите, не биде изготвен Записник од техничкиот преглед, или Записникот не биде доставен до Јавното претпријатие за државни патишта,

(v). во други случаи пропишани со Одобрувањето и со законската регулатива.

б) Во случај ако Одобрувањето биде повлечено, Корисникот ќе ги надомести сите трошоци и штети кои ги претрпело Јавното претпријатие за државни патишта или трети лица, вклучувајќи:

(i). штети на патот и штети во патниот и заштитниот појас,

(ii). трошоци за доведување на локацијата во првобитна состојба,

(iii). трошоци и штети предизвикани кон трети лица,

(iv). штети предизвикани од загрозување на безбедноста на сообраќајот,

(v). други штети предизвикани од Корисникот на Одобрувањето.

15. Трошоци кои ги надоместува Корисникот пред издавање на Одобрувањето:

(i). надомест за издавање на ова Одобрување,

(ii). трошоци за извршување на теренски увид и изготвување на Записник од теренскиот увид,

(iii). трошоци за ангажирање на стручно лице кое ќе го надгледува и контролира извршувањето на работите согласно ова Одобрување.

(iv). други трошоци дефинирани во **Дел IV.а.** (Посебни услови за изведување на работите).

Висината на овие трошоци ги одредува Јавното претпријатие за државни патишта. Пресметаните трошоци Корисникот треба да ги уплати на жиро сметка на Јавното претпријатие за државни патишта пред издавање на Одобрувањето.

16. Други услови наведени во **Дел IV.а.** (Посебни услови за изведување на работите).

III.б. Општи услови за користење во периодот на важноста на Одобрувањето

1. **Ова Одобрување има времен карактер.**
Согласно Законот за јавните патишта, Јавното претпријатие за државни патишта е надлежно за комплетно финансирање, проектирање, изградба, реконструкција, одржување и заштита на државните патишта, како и други работи поврзани со управувањето на државните патишта. Во наредниот период се планираат значителни активности на државните патишта, вклучувајќи изградба на нови, или реконструкција и подобрување на постојните државни патишта и објектите на нив. Во тој правец Јавното претпријатие за државни патишта, преку стратегијата за развој, како и петтогодишните и годишните планови и програми ќе направи напор да ја подобри постојната патна инфраструктура која ќе опфати значителни и сериозни инвестициони активности, што може да услови измени и во делот на поставените инсталации.
2. Јавното претпријатие за државни патишта ќе го повлече ова Одобрување пред истекот на неговата важност, наведена во **Дел V** (Општо), без обврска за надомести на било какви штети на Корисникот, во следните случаи:

(i) доколку со Годишните програма се планирани активности за изведување на градежни работи кои се однесуваат на изградба, реконструкција, одржување,

или заштита на патот со кои ќе се подобрат градежно-техничките и сообраќајно-безбедностите услови на овој патен правец. Во оваков случај Јавното претпријатие за државни патишта ќе го повлече ова Одобрување, со претходно писмено известување до Корисникот на Одобрувањето, во рок дефиниран во **ДелIV.б**. (Посебни услови за користење во текот на важноста на Одобрувањето). Во овој период Корисникот на Одобрувањето има обврска да ја дислоцира, или да ја означи точната местоположба (во зависност од потребата) на својата инсталација за да овозможи несметано изведување на планираните градежни работи. Во случај на повлекување на ова Одобрување, трошоците за таквата дислокација се на сметка на Корисникот на Одобрувањето. Доколку во тој период Корисникот не успее да ја дислоцира својата инсталација, ќе се смета дека Јавното претпријатие нема никакви обврски кон Корисникот на Одобрувањето, а работите ќе ги изведува согласно планираната динамика без обврски за надомест на било какви оштетни побарувања предизвикани од изведување на градежните работи на патот или објектите на патот.

(ii) доколку со користењето на предметната инсталација се предизвикуваат неповолни влијанија врз животната средина или безбедоста на сообраќајот и здравјето на луѓето, констатирано од надлежни државни органи или доколку други надлежни државни институции или инспекциски органи донесат соодветно решение за тоа,

(iii) доколку Корисникот не ги отстранува навремено недостатоците кои ќе бидат евидентирани и констатирани од Јавното претпријатие за државни патишта или други државни или инспекциските органи,

(iv) доколку не ги исплати причинетите штети, кон Јавното претпријатие за државни патишта и кон трети лица, а кои се предизвикани од користењето или неповолното влијание на предметната инсталација,

(v) во случај ако Корисникот односно сопственикот на ова Одобрување падне во стечај или ликвидација,

(vi) ако Корисникот на ова Одобрување или сопственик на инсталацијата, односно предметната инсталација биде превземена од друг корисник или сопственик, доколку новиот Корисник претходно не обезбеди ново Одобрувањето на свое име,

(vii) во случај ако Корисникот не ги исполни условите наведени во наредната точка 3 од овој **Дел III.б.**

(viii) доколку Корисниот на Одобрувањето навремено не ги подмирува надоместоците за користење,

(ix) други случаи дефинирани во **Дел IV.б.** (Посебни услови за користење во текот на важноста на Одобрувањето).

3. Условите за користење дефинирани со ова Одобрување, во текот на неговата важност, може да претрпат измени и дополни:

(i) во случај на измена на законската регулатива со која се регулира предметната област или се менуваат условите.

(ii) измена на технички услови, прописи и стандарди со кои се зголемува сигурноста, безбедности и заштитата, или кои се задолжителни за користење и примена.

(iii) во други случаи дефинирани во **Дел IV.6.** (Посебни услови за користење во текот наважноста на Одобрувањето).
Трошоците за исполнување на барањата предизвикани од изменетите услови се на сметка на Корисникот. На барање на Јавното претпријатие Корисникот е должен истите да ги спроведе во рокот дефиниран во **Дел IV.6.** (Посебни услови за користење во текот на важноста на Одобрувањето).

4. Корисникот кој нема важечко Одобрување или важноста на Одобрувањето е истечена, а истото не е обновено, Јавното претпријатие нема обврска да го информира за било какви активности на државните патишта, а настанатите штети кои ќе ги претрпи тој Корисник ќе бидат на негова сметка.
5. Доколку во текот на важноста на ова Одобрување дојде до оштетување на патот или патното земјиште, или штети на трети лица предизвикани од предметот на ова Одобрување, сите трошоци за поправка и санирање на тие штети ќе бидат на сметка на Корисникот.
6. Доколку дојде до неповолни влијанија и бидат причините штети на животната средина предизвикани од користењето на предметот на ова Одобрување, трошоците за санирање на тие штети и последици ќе ги надомести Корисникот на Одобрувањето.
7. Доколку во текот на користењето, Корисникот на Одобрувањето има потреба за одржување или интервенција на предметот на ова Одобрување, Јавното претпријатие треба да биде писмено известено за тоа во рокот кој е дефинирано во **Дел IV.6.** (Посебни услови за користење во текот на важноста на Дозволата), освен во случаи кога итноста на таа интервенција не го дозволува тоа, а известувањето може да биде и во пократок временски период. Доколку при одржувањето или интервенцијата бидат предизвикани било какви штети кон Јавното претпријатие, односно патната инфраструктура или трети лица, Корисникот на Одобрувањето истите ќе ги надомести во целост на своја сметка. Корисникот, пред да започне со било какво одржување или интервенција на инсталацијата е единствено и целосно одговорен да ги превземе и спроведе сите потребни мерки поврзани со прашањата на безбедноста на сообраќајот и безбедноста на работната рака вклучена во извршувањето на работите.
8. Јавното претпријатие за државни патишта не сноси никаква одговорност за надомест на било какви претрпени штети врз предметот на ова Одобрување, кои би настанале поради оштетувања од сообраќајот и сообраќајното оптоварување на патот, одрони, клизишта, елементарни непогоди, работи на патот и користење на тешка градежна механизација поради изградба, реконструкција и одржување на патот, виша сила, трошоци и давачки кои може да бидат наметнати од концесионери на патот, штети причинети од трети лица и др.
9. Јавното претпријатија за државни патишта не сноси никаква одговорност за надомест на било какви претрпени штети, изгубена добивка или било какви други надоместоци, доколку предметната делница делумно или целосно биде затворена за сообраќај, без разлика на должината на временскиот период, поради изведување на градежни работи на патот.
10. Јавното претпријатие за државни патишта не сноси никаква одговорност за надомест на било какви претрпени штети, изгубена добивка или било какви други надоместоци, доколку државниот пат за кој се однесува ова Одобрување го изгуби тоа својство согласно Законот за јавните патишта, или биде прекатегоризиран во понизок ранг со

што Корисникот би претрпел штета. Истото се однесува и за случаи ако со изградба, реконструкција или одржување предметниот пат или негова делница го изгуби својството на јавен пат.

11. Корисникот на Одобрувањето ќе исплаќа надоместок за користење во целиот период на важноста на Одобрувањето како што е тоа регулирано до **Дел IV.6.** (Посебни услови за користење во текот на важноста на Одобрувањето).
12. Корисникот на Одобрувањето, најдоцна во рокот наведен во **Дел IV.6.** (Посебни услови за користење во текот на важноста на Одобрувањето), ќе достави писмено барање за обновување, односно продолжување на истото, во спротивно ќе се смета дека по истекот на неговата важност Одобрувањето е повлечено, а сите негативни последици од понатамошното користење ќе ги сноси Корисникот.
13. Ако Корисникот не достави барање за продолжување на важноста на Одобрувањето или ако не биде дозволено продолжување на Одобрувањето, по истекот на важноста на ова Одобрување Корисникот во рок наведен во **Дел IV.6.** (Посебни услови за користење во текот на важноста на Одобрувањето), ќе ја отстрани предметната инсталација на своја сметка. По истекот на овој рок, доколку инсталацијата не е отстранета, истата има третман на бесправен објект, а сите негативни последици и штети се на сметка и одоговорност единствено на Корисникот.
14. Други услови, ако се такви дефинирани во **Дел IV.6.** (Посебни услови за користење во текот на важноста на Одобрувањето).

Дел IV. Посебни услови за изведување на работите и користење во периодот на важноста на Одобрувањето

IV.a. Посебни услови за изведување на работите

1. Рокот за изведување на работите е:
   150 дена, сметајќи од денот кога е издадено ова Одобрување.
2. Други услови за изведување на работите:
   - Почетокот и крајот на дупчењата да бидат надвор од патниот појас со наведеното растојание и заштитна длабочина под коловозот. Со ова одобрување предметната инсталација не може да се води во трупот на патот ниту во патниот појас. Преминот под патот и подолжното водење да се извршат исклучиво како во приложената техничка документација. Ако Јавното претпријатие, во било кое време утврди дека Корисникот постапил спротивно на овој услов, ќе ја отстрани предметната инсталација на сметка на Корисникот, без обврска за претходно писмено известување, а Корисникот нема право на надомест на било какви претрпени штети предизвикани при таквата дислокација.
3. Други овластувања на стручното лице:
   - нема
4. Толеранција за доцнење во комплетирање на работите:
   90 дена, по крајниот рок за изведување на работите.
5. Јавното претпријатие ќе ги стопира работите и ќе го повлече Одобрувањето, и во следните случаи:
   - Ако Корисникот изведува работи во патниот појас спротивно на ова

Република Северна Македонија
Јавно претпријатие за државни патишта
Republika e Maqedonisë së Veriut
Ndërmarrja Publike për Rrugë Shtetërore

ул.Даме Груев бр.14, 1000 Скопје
Република Северна Македонија
гг. "Dame Gruev" пг.14
Republika e Maqedonisë së Veriut

Тел/Tel:02 3118-044,
Факс/Fax 02 3220-535; 02/3116-385
e-mail: contact@roads.org.mk
Web: www.roads.org.mk

Одобрување

6. Други трошоци кои ги надоместува Корисникот на Одобрувањето:
   - нема
7. Други посебни услови за изведување на работите:
   - нема

IV.6. Посебни услови за користење во текот на важноста на Одобрувањето

1. Рок за писмено известување до Корисникот на Одобрувањето:
   најмалку 60 дена пред да започнат било какви градежни активности на патот.
2. Јавното претпријатие ќе го повлече Одобрувањето и во следните случаи:
   - нема.
3. На барање на Јавното претпријатие, Корисникот е должен изменетите условите да ги спроведе во рок од:
   60 дена од денот на известувањето.
4. Рокот за писменото известување до Јавното претпријатие е:
   најмалку 7 дена пред да биде превземена било каква интервенција во инсталацијата.
5. Надомест за користење на инсталацијата во периодот на важноста на ова Одобрување:
   Не се плаќа надомест,
   Ако во иднина се донесат соодветни одлуки за наплата на надоместок за користење на патното земјиште и објектите со кои управува Јавното претпријатие, Корисникот ќе биде обврзан да го плаќа тој надоместок.
6. Рок за доставување на писмено барање за обновување, односно продолжување на Одобрувањето
   Најмалку 3 месеци пред истекот на важноста на Одобрувањето.
7. Рок за отстранување на инсталацијата:
   6 месеци по истекот на важноста на Одобрувањето.
8. Јавното претпријатие, со претходно писмено известување до Корисникот, ќе ја отстрани инсталацијата на сметка на Корисникот, ако во било кое време утврди дека истата е изведена (вградена) во патниот појас спротивно на ова Одобрувањето. Корисникот има целосна одговорност и ќе ги надомести сите штети на патот и патниот појас кои ќе произлезат од отстранувањето на инсталацијата. За можните штети предизвикани на инсталацијата при нејзиното отстранување Јавното претпријатие не сноси никаква одговорност.

Дел V. Документација врз основа на која е издадено ова Одобрување:

1. Барање бр.03-3/1 од 03.03.2022год, заведно кај Јаното претпријатие под број УП10-62/1 од 08.03.2022година (и дополнително доставени прилози бр.03-26/1 од 06.09.2022 пристигнати во Јавното претпријатие на 19.09.2022 год. и заведени под бр.УП10-62/3
   Подносител: ЕВН Македонија АД Скопје-КЕЦ Битола
   Предмет на барањето:
   Регионален пат Р2340 (Р-120): подземни премини на СН кабелски вод на км.21+050, км.19+400, км.19+000, км.17+630, км.17+030, км.15+800, км.14+200 и км.12+800 и негово подолжно водење со должина L=9.100м.
2. Записник бр. 34 од извршен теренски увид на (датум нема).
3. Приложена проектна документација:
   - Ситуација со внесени стационажи
   - Карактеристични попречни профили на местата на премините со внесена стационажа и
   - Попречни пресеци за подолжното водење со внесени стационажи.
4. Проектант:
   МЕХАНОТЕХНИКА дооел-Битола ул.Браќа Мингови бб, комплекс АВРА, 7000 Битола
   (изработен Август, 2022 год.) Технички број: 0302-78/22

ОБРАЗЛОЖЕНИЕ

Врз основа на поднесеното Барање и пропратната документација наведена погоре, Јавното претпријатие за државни патишта го прифати истото и ги пропиша условите под кои се издава ова Одобрување.

Упатство за правното средство:
Подносителот на Барањето има право на жалба до Комисијата на Владата на Република Македонија за решавање во управни работи од втор степен од областа на транспортот и врските во рок од 8 (осум) дена од денот на приемот на Одобрувањето.

Директор
Ejup Rustemi

Изработил: Драгица Гашпарова
Контролирал: Зоран Велков
Одобрил: d-r Ejup Latifi

ИНФОРМАЦИИ | ИСТОРИЈА НА ДВИЖЕЊЕ | ИСТОРИЈА НА ПРОМЕНИ | РЕЛЕВАНТНИ ПОСТАПКИ

МИСЛЕЊА ОД ОПШТИНИ / ИНСТИТУЦИИ

Детали за постапка за податоци, информации и мислења

Број на постапката:
47939

Статус:
Кај општини/институции

Наслов

Проектна документација за : Нов 10 (20) kV кабелски вод низ (КО Новаци, КО Новаци вон-град, КО Добромири, КО Горно Агларци, КО Долно Агларци, КО Делбеговци) – Општина Новаци и (КО Дедебалци)- Општина Могила

Датум на креирање

12.12.2022

Иницијатор

Друштво за инжинеринг, производство, промет и услуги МЕХАНОТЕХНИКА увоз - извоз Битола дооел

Надлежен орган

/

Е•УРБАНИЗАМ
Постапки
Корисници
Помош

Институции

Додади институција | Пребарај

Надворешна институција	Датум на испраќање	Датум на одговор	Мислење	Испратено
ЈП Водовод, Новаци	22.12.2022	/		☑
Македонски Телеком АД-Скопје	12.12.2022	23.12.2022		☑
Агенција за електронски комуникации	12.12.2022	26.12.2022		☑
А1 Македонија ДООЕЛ Скопје	12.12.2022	/		☑
МИНИСТЕРСТВО ЗА КУЛТУРА	12.12.2022	/		☑
ЈКП Пела хигиена	12.12.2022	/		☑
ЈП комунална хигиена - Новаци	12.12.2022	/		☑
ЈП Стрежево	12.12.2022	21.12.2022	ЈП„Стрежево“	☑
АГЕНЦИЈА ЗА ЦИВИЛНО ВОЗДУХОПЛОВСТВО	12.12.2022	16.12.2022		☑
ДЗС Битола	12.12.2022	13.12.2022		☑

II. ДОКУМЕНТАЦИОНА ОСНОВА

II.1. Текстуален дел

1.ПОВРШИНА И ОПИС НА ГРАНИЦИТЕ НА ПРОЕКТЕН ОПФАТ СО ГЕОГРАФСКО ОДРЕДУВАЊЕ НА НЕГОВОТО ПОДРАЧЈЕ

Проектниот опфат минува низ низ делови од КП бр.1041/1, КП бр.1041/2, КП бр.1041/3, КП бр.1046, КП бр.1049/1, КП бр.1049/2, КП бр.1058, КП бр.1103/2, КП бр.2001 (КО Новаци), КП бр.2000, КП бр.2001 (КО Новаци – вон град), КП бр.1072, КП бр.1083/1, КП бр. 1083/2, КП бр.498, КП бр.500/1, КП бр.500/3, КП бр.500/4, КП бр.511, КП бр. 544, КП бр.545, КП бр.566, КП бр.595, КП бр.596, КП бр.600/1 (КО Добромири), КП бр. 1021, КП бр.1022, КП бр.347, КП бр.348, КП бр.349, КП бр.350, КП бр.351/1, КП бр.351/2, КП бр.355, КП бр.356, КП бр.383, КП бр.384, КП бр.385, КП бр.405, КП бр.408, КП бр.409, КП бр.793 (КО Долно Агларци), КП бр. 1384, КП бр.1386, КП бр.1390/1, КП бр.142, КП бр.1165/1, КП бр.1165/3, КП бр.1166, КП бр.1240, КП бр.1241, КП бр.1242 (КО Горно Агларци), КП бр.1131, КП бр.1132, КП бр.1133, КП бр.1135, КП бр.1136, КП бр.1153, КП бр.1158, КП бр.464, КП бр.465, КП бр.466, КП бр.489/1, КП бр.489/2, КП бр.562, КП бр.567, КП бр.568/3, КП бр.569, КП бр.570, КП бр.571, КП бр.572, КП бр.573, КП бр.639, КП бр.640 (КО Далбеговци).
Површината на проектниот опфат изнесува 9513.41 м^2 или 0.95 ха. Предметниот проектен опфат географски припаѓа на Општина Новаци.

2.ИСТОРИЈАТ НА ПЛАНИРАЊЕТО И УРЕДУВАЊЕТО НА ПОДРАЧЈЕТО ВО БЛИЗИНА НА ПРОЕКТНИОТ ОПФАТ И НЕГОВАТА НЕПОСРЕДНА ОКОЛИНА (ВО РАДИУС ОД 100m), ДОКОЛКУ ТАКОВ ПОСТОИ

За предметната траса бидејќи во целост се поклопува со оптички кабел се издадени услови за планирање на просторот со тех бр.Y 46622 со решение бр. УП1-15 1249/2023 од 06.06.2023 г.

3.ПОДАТОЦИ ПРИРОДНИТЕ ЧИНИТЕЛИ КОИ МОЖАТ ДА ВЛИЈААТ НА РАЗВОЈОТ НА ПОДРАЧЈЕТО НА ПРОЕКТНИОТ ОПФАТ, НА ПРОЕКТНИ РЕШЕНИЈА И НА НИВНОТО СПРОВЕДУВАЊЕ

Во Пелагонија владее модифициран тип на умерено континентална клима со чисто изразени годишни сезони, а на планините се чувствува планинска клима која во зависност од надморската височина е различно изразена. Зимата е влажна и студена, а летото топло и суво. Есента е значително потопла од пролетта. Преминот од зима кон лето е побрз отколку обратно, пролетта е кратка и променлива.

Режимот на осончувањето е поволен и овој крај има доста ведри и сочеви денови како и доволен број на часови со сонце. Просечната годишна сума на сончевиот сјај во Пелагонија изнесува 2.332 часа.

Просечната годишна температура изнесува 11,5^{0}C. Средно годишно максимална температура е 17,4^{0}C, а средно годишна минимална 5,3^{0}C.

Врнежите се одраз на медитеранско климатско влијание на овој елемент. Летните месеци се со малку врнежи, а доцните есенски се најврнежливи. Максимумот е во ноември 73 мм и во декември 68 мм воден талог, а минимумот е во јули 32 мм и август 34 мм. Просечно годишно на ова подрачје паѓаат 610 мм врнежи. Врнежите се најчесто од дожд, просечно 70-80%, а снегот е ограничен во зимските месеци.

Просечно годишно има 30 денови со снежен покривач чија максимална дебелина е забележана од 63 см.

Мразниот период е долготраен, во просек започнува во Октомври, а завршува во Мај, но стварниот број на мразни денови е значително помал од деновите на просечниот мразен период.
Првиот есенски ден со мраз е 25 Октомври, а последниот пролетен ден со мраз е 8 Април.
Просечната релативна влажност на воздухот изнесува 75%.
Ветровите се вонглавно од север и југ, а поретко од останатите правци. Северниот ветер е со најголема честина и ја снижува температурата на воздухот. Неговата честина просечно годишно изнесува 183 ‰ со средна брзина од 2,2 м/сек. Дува во текот на цела година особено во Јули, Март и Февруари. Јужниот ветер се јавува со просечна честина од 131 ‰ и со средна годишна брзина од 3,6м/сек. Најчесто дува во Март, Април и Ноември и ја зголемува температурата на воздухот. Западниот ветер е со мала честина од 56 ‰ и со средна годишна брзина од 3,6 м/сек.
Пелагонија се одликува и со појави на локални струења кои во летните месеци делуваат освежително.

Според сеизмичката карта на Р.Македонија и соодветната секторка студија, поширокото подрачје на Општина Новаци во кое спаѓа и предметната локација, се наоѓаат во зона на 7-ми степен сеизмичност. Значи просторот претставува геолошки предиспониран терен за сеизмичка активност.

4.ПОДАТОЦИ ЗА СОЗДАДЕНИТЕ ВРЕДНОСТИ И ЧИНИТЕЛИ КОИ ЈА СИНТЕТИЗИРААТ СОСТОЈБАТА НА НАЧИНОТ НА ЧОВЕКОВАТА УПОТРЕБА НА ЗЕМЈИШТЕТО ВО РАМКИТЕ НА ПРОЕКТНИОТ ОПФАТ

За создадените вредности и чинители во проектниот опфат, од надлежните јавни претпријатија и други институции и субјекти добиени се следните податоци и информации:

Од ЕВН Македонија А.Д., Скопје, (арх. бр.10-26/3-621 од 21.12.2022 г.) добиени се податоци дека на планскиот опфат постојат нивни инсталации. Изведбата на водот мора да се изврши во се според даденото „Упатство за поставување на енергетски кабли“ (8.2.5: Приближување и вкрстување на енергетски кабли).

Од АД МЕПСО, Скопје (арх. бр.11-6917/1 од 15.12.2022 г.) добиени се податоци дека предметниот плански опфат се пресекува со ЕЕ објекти во нивна сопственост.

Според податоците добиени од Македонски Телеком АД. Скопје, (арх.бр. 47939 од 23.12.2022 г.) на предметната траса има нивни постојни подземни тк инсталации. Според тоа изведбата мора да се изврши во се според даденото „Упатство за поставување на енергетски кабли“ (Поглавје 8.2.1: Приближување и вкрстување на енергетски и телекомуникациони кабли).

Според податоците добиени од Агенција за електронски комуникации (арх.бр. 1404-3523/2 од 23.12.2022 г.) на предметната траса има нивни постојни подземни тк инсталации. Според тоа изведбата мора да се изврши во се според даденото „Упатство за поставување на енергетски кабли“ (Поглавје 8.2.1: Приближување и вкрстување на енергетски и телекомуникациони кабли).

Од Агенција за цивилно воздухопловство (арх.бр. 12-8/1393 од 13.12.2022) е добиен одговор дека на предметната локација нема постоечки инсталации,објекти, уреди или сл. кои се во нивна сопстевнот.

ОД ДЗС Крушево (арх.бр.09-329/2 13.12.2022 г.) добиени се податоци за планскиот опфат, каде се наведени мерките за заштита и спасување при планирање на просторот.

5.ИНВЕНТАРИЗАЦИЈА НА: ЗЕМЈИШТЕТО ВО ПРОЕКТНИОТ ОПФАТ, ИЗГРАДЕНИОТ ГРАДЕЖЕН ФОНД, ВКУПНАТА ФИЗИЧКА СУПРАСТРУКТУРА И ИНСТАЛАЦИИ ВО РАМКИ НА ПРОЕКТНИОТ ОПФАТ

Земјиштето во проектниот опфат е неизградено земјиште и се наоѓа во (КО Новаци, КО Новаци -вон град, КО Добромири, КО Горно Агларци, КО Долно Агларци, КО Далбеговци) - Општина Новаци. Во проектниот опфат нема изграден градежен фонд, односно нема изградено физичка супраструктура.

6.ИНВЕНТАРИЗАЦИЈА НА ГРАДБИ СО РЕЖИМ НА ЗАШТИТА НА КУЛТУРНО НАСЛЕДСТВО, ПОСТОЈНИ СПОМЕНИЧНИ ЦЕЛИНИ, КУЛТУРНИ ПРЕДЕЛИ И ДРУГО

Во рамките на проектниот опфат не се евидентирани градби со режим на културно наследство, ниту споменични целини, културни предели и сл.

7.ИНВЕНТАРИЗАЦИЈА НА ИЗГРАДЕНАТА КОМУНАЛНА ИНФРАСТРУКТУРА: СООБРАЌАЈНИТЕ, ЕЛЕКТРИЧНИТЕ, КАНАЛИЗАЦИСКИТЕ, ВОДОВОДНИТЕ, ПОШТЕНСКИТЕ, ГАСОВОДНИТЕ, ТОПЛОВОДНИТЕ, ТЕЛЕФОНСКИТЕ И ДРУГИ ВОДОВИ И ОБЈЕКТИ

*Канализација – има во проектниот опфат.
*Електрика-во проектниот опфат има електрична инсталација.
*Телефонија-во проектниот опфат има постојна МКТ инфраструктура.
* Гасовод - нема податок.

II.2. Графички дел

АГЕНЦИЈА ЗА ПЛАНИРАЊЕ НА ПРОСТОРОТ

SPATIAL PLANNING AGENCY

УСЛОВИ ЗА ПЛАНИРАЊЕ НА ПРОСТОРОТ

со намена телекомуникациски вод - меѓуградски подземен телекомуникациски вод, за магистрален оптички кабел Битола - Прилеп

ОПШТИНИ БИТОЛА, НОВАЦИ, МОГИЛА И ПРИЛЕП

КОИ ПРОИЗЛЕГУВААТ ОД ПРОСТОРНИОТ ПЛАН НА РЕПУБЛИКА МАКЕДОНИЈА

Тех. бр. Y46622

Скопје, мај 2023

УСЛОВИ ЗА ПЛАНИРАЊЕ НА ПРОСТОРОТ

со намена телекомуникациски вод - меѓуградски подземен телекомуникациски вод, за магистрален оптички кабел Битола - Прилеп

ОПШТИНИ БИТОЛА, НОВАЦИ, МОГИЛА И ПРИЛЕП

КОИ ПРОИЗЛЕГУВААТ ОД ПРОСТОРНИОТ ПЛАН НА РЕПУБЛИКА МАКЕДОНИЈА

Барател: Министерство за транспорт и врски

Тех.бр. Y46622

Раководител на задачата:
Александар Ивановски, д.и.а.

Контролирал
м-р Весна Мирчевска Димишковска, д.и.з.ж.с.

Агенција за планирање на просторот

Директор

_____

м-р Андријана Андреева, д.и.а.

Скопје, мај 2023

УСЛОВИ ЗА ПЛАНИРАЊЕ НА ПРОСТОРОТ

со намена телекомуникациски вод - меѓуградски подземен телекомуникациски вод, за магистрален оптички кабел Битола - Прилеп

ОПШТИНИ БИТОЛА, НОВАЦИ, МОГИЛА И ПРИЛЕП

На седницата одржана на 11.06.2004 година, Собранието на Република Македонија, го донесе Просторниот план на Република Македонија како највисок, стратешки, долгорочен, интегрален и развоен документ, заради утврдување на рамномерен и одржлив просторен развој на државата, определување на намената, како и уредувањето и користењето на просторот.

Со Просторниот план се утврдуваат условите за хумано живеење и работа на граѓаните, рационалното управување со просторот и се обезбедуваат услови за спроведување на мерки и активности за заштита и унапредување на животната средина и природата, заштита од воени дејствија, природни и технолошки катастрофи.

Со донесувањето на Планот се донесе и Закон за спроведување на Просторниот план на Република Македонија ("Службен весник на Република Македонија", број 39/2004).

Со Законот се уредуваат условите начините и динамиката на спроведувањето на Просторниот план, како и правата и одговорностите на субјектите во спроведувањето на Планот.

Законот за спроведување на Просторниот план на Република Македонија, се заснова врз следните основни начела:

- јавен интерес на Просторниот план на Република Македонија;
- единствен систем во планирањето на просторот;
- јавност во спроведувањето на Просторниот план;
- стратешкиот карактер на просторниот развој на државата;
- следење на состојбите во просторот;
- усогласување на стратешките документи на државата и сите зафати и интервенции во просторот;
- **координација на Просторниот план на Република Македонија, со другите просторни и урбанистички планови и другата документација за планирање и уредување на просторот, како и со субјектите за вршење на стручни работи во спроведувањето на Планот.**

Спроведувањето на Планот подразбира задолжително усогласување на соодветните стратегии, основи, други развојни програми и сите видови на планови од пониско ниво, со Просторниот план.

Според член 4 од овој Закон, Просторниот план, се спроведува со изготвување и донесување на просторни планови на региони, просторни планови на подрачја од посебен интерес, просторен план на општина, на општините во градот Скопје и на Градот Скопје, како и со *урбанистички планови за населените места* и друга документација за планирање и уредување на просторот, предвидена со закон.

За изработка и донесување на плановите од став 2 на овој член, Министерството надлежно за работите на просторното планирање, издава *Решение за Услови за планирање на просторот*.

Условите за планирање на просторот се со намена телекомуникациски вод - меѓуградски подземен телекомуникациски вод, за магистрален оптички кабел Битола - Прилеп, КО Битола 5, КО Долно Оризари, КО Логоварди, КО Новаци вон град, КО Новаци, КО Добромири, КО Горно Агларци, КО Долно Агларци, КО Далбеговци, КО Дедебалци, КО Трап, КО Будаково, КО Добрушево вон град, КО Добрушево, КО Ношпал, КО Клепач, КО Тополчани, КО Веселчани, КО Алинци, КО Беровци, КО Ново Лагово, КО Прилеп, и КО Селце, Општина Битола, Општина Новаци, Општина Могила и Општина Прилеп.

Вкупната должина на трасата на оптички кабел изнесува приближно 62 km. **Должината за која се издаваат Условите за планирање на просторот изнесува приближно 49,33 km.**

Останатиот дел од предметната траса минува низ површина за која веќе се издадени Услови за планирање на просторот со тех.бр.:

- **Y09413 – Урбанистички план за село Долно Агларци, Општина Новаци;**
- **Y09313 – Урбанистички план за село Горно Агларци, Општина Новаци;**
- **Y20612 – Урбанистички план вон населено место за изградба на стопански комплекс на КП 68 и КП 69, КО Алинци, Општина Прилеп;**
- **Y11312 – Урбанистички план вон населено место за стопански комплекс на локалитетот кој ги опфаќа КП: 1064/9, 1061/7, 1063/2, 1064/8, 1066/3, 1066/2 и делови од КП: 1066/1, 1064/1, 1063/1 и 1061/2, КО Беровци, Општина Прилеп;**
- **Y04406 – Урбанистички план вон населено место Логоварди- за стопански комплекс, Општина Битола;**
- **Y47714 – Проект за Инфраструктура за изградба на надворешна инфраструктура за потребите на ТИРЗ Прилеп, м.в. Алинци, Општина Прилеп;**
- **Y17220 – Урбанистички план за село Новаци, КО Новаци, Општина Новаци;**
- **Y08113 – Урбанистички план за село Добромири, Општина Новаци;**
- **Y08406 – ГУП Прилеп, измени и дополнувања;**
- **Y03617 – Урбанистички план за село Добрушево, КО Добрушево, Општина Могила;**
- **Y16219 – Урбанистички план за село Тополчани, КО Тополчани, Општина Прилеп.**

Трасата се сече со веќе издадени Услови за планирање на просторот со тех.бр.:

- **Y21514 – ПИ за изградба на транспортен вреловод од РЕК Битола до Битола, (ППТС), локални примопредавателни пумпно топлински станици за населбите Новаци и Логоварди и локална примопредавателна пумпно топлинска станица за потребите на стаклениците, КО Битола 5, КО Долно Оризари, КО Логоварди, КО Новаци, Општина Битола и Општина Новаци;**

- Y21111 – ПИ за поставување на дупли електричен подземен кабел во ист ров со планирана таса во две општини, дел од Општина Битола и дел од Општина Новаци и тоа кабел I: од TS 110/10kV „Битола 3“ до TS 10/0,4kV „Новаци 2“, и кабел II: од TS 110/10kV „Битола 3“ до 10kV – линиски раставувач за потребите на ЕВН Македонија, КЕЦ Битола;
- Y20711 – ПИ за изградба на магистрален гасовод за делница 2: Кавадарци – Прилеп – Битола;
- Y10413 – ПИ за 400 kV интерконективен надземен вод ТС Битола – Македонско Албанска граница и трафостаница 400/110 kV Охрид;
- Y13322 – Услови за планирање на просторот за изградба на телекомуникациски вод- оптички кабел кој минува низ КО Ракле, КО Топлица, КО Царевиќ, КО Тројаци, КО Беловодица, КО Плетвар, КО Леништа и КО Прилеп, Општина Прилеп;
- Y19710 – ДУПД за изградба на автопат Велес – Прилеп;
- Y06613 – ПИ за реконструкција на ДВ 110 kV ТС Битола 1 – ТС Прилеп 1;
- Y18021 – Услови за планирање на просторот за изградба на нов 10(20) kV кабелски вод низ КП 2268, КП 2269, КП 2273, КП 2274, КП 2277, КП 2285, КП 2286, КП 2290, КП 2295, КП 2299, КП 2300, КП 2305, КП 2306/2, КП 2307, КП 2313, КП 2315, КП 2316/1, КП 2465, КП 2467, КП 2471, КП 2635, КП 2992 и КП 3028, КО Тополчани, Општина Прилеп;
- Y36722 – Услови за планирање на просторот за поставување на нов подземен средно напонски 10,5 kV кабелски вод, низ дел од КП 398, дел од КП 399 во КО Ново Лагово и дел од КП 4601, дел од КП 4834 и дел од КП 4869 во КО Прилеп, Општина Прилеп;
- Y14113 – ПИ за изградба на 10(20) kV кабелски приклучен вод за нов КБТС 10(20)/0,4 Kv опремена со енергетски трансформатор со моќност од 160 kVA, на КП 1057/5, КО Беровци, Општина Прилеп.

Трасата на подземниот електричен вод ги тангира опфатите за кои има издадено:

- Y30506 – Урбанистички проект за стопански комплекс на КП 876 и КП 877, Општина Новаци;
- Y28607 – Урбанистички план вон населено место за стопански објекти (за обработка на украсен архитектонско – градежен камен), КО Алинци, Општина Прилеп;
- Y21514 - ПИ за изградба на транспортен врелоовод од РЕК Битола до Битола, (ППТС), локални примопредавателни пумпно топлински станици за населбите Новаци и Логоварди и локална примопредавателна пумпно топлинска станица за потребите на стаклениците, КО Битола 5, КО Долно Оризари, КО Логоварди, КО Новаци, Општина Битола и Општина Новаци.

Видот на планската документација да се усогласи со Законот за урбанистичко планирање и Правилникот за урбанистичко планирање.

Условите за планирање треба да претставуваат влезни параметри и насоки при поставување на планските концепции и решенија во сите области

релевантни за планирањето на просторот, обработени во согласност со Просторниот план на Република Македонија.

Основни определби на Просторниот план на Република Македонија

Основната стратешка определба на Просторниот план на Републиката е остварување на повисок степен на вкупната функционална интегрираност на просторот на државата, како и обезбедување услови за значително поголема инфраструктурна и економска интеграција со соседните и останатите европски земји.

Остварувањето на повисок степен на интегрираност на просторот на Републиката подразбира *намалување на регионалните диспропорции,* односно квалитативни промени во просторната, економската и социјалната структура. Во инвестиционите одлуки, стриктно се почитуваат локационите, техно-економските и критериумите за заштита на животната средина, кои се усвоени на национално ниво. Една од основните цели на Просторниот план се однесува на штедење, рационално користење и заштита на природните ресурси, искористување на погодностите за производство *и лоцирање на активности на простори врзани со местото на одгледување или искористување.*

Меѓу приоритетните определби на Просторниот план е заштитата на земјоделското земјиште, а особено стриктното ограничување на трансформацијата на земјиштето од I - IV бонитетна класа за неземјоделско користење, како и зачувување на квалитетот и природната плодност на земјиштето.

Во напорите за унапредување на квалитетот на живеењето во Републиката, посебно тежиште се става на *унапредувањето и заштитата на животната средина.* Состојбата на животната средина и еколошките барања се битен фактор на ограничување во планирањето на активностите, заради што е неопходна процена на влијанијата врз животната средина. Посебно значење имаат заштитата и промоцијата на вредните природни богатства и поголемите подрачја со посебна намена и со природни вредности, важни за биодиверзитетот и квалитетот на животната средина, како и заштитата и промоцијата, или соодветниот третман на културното богатство согласно со неговата културолошка и цивилизациска важност и значење.

Местоположба на локацијата и ружа на ветрови

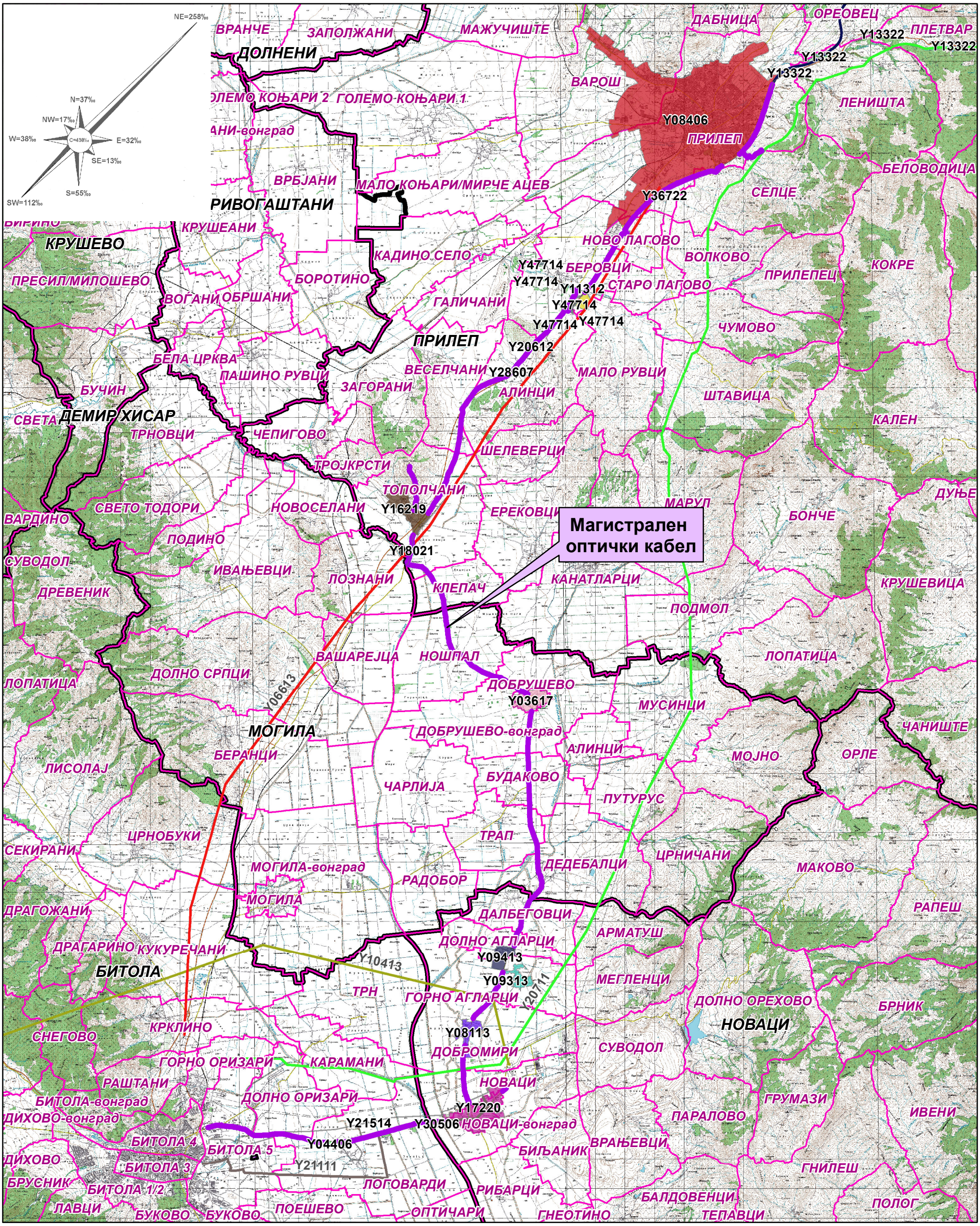

Природни и климатски карактеристики

Природните карактеристики на едно подрачје претставуваат збир на вредности и обележја создадени од природата, а без учеството и влијанието на човекот во нив спаѓаат географската и геопрометната положба на подрачјето, релјефните карактеристики, геолошки, сеизмички, педолошки и климатски карактеристики.

Условите за планирање на просторот се наменети за магистрален оптички кабел Битола – Прилеп. Заради должината на кабелот ќе се дадат Природни карактеристики за мерните станици Прилеп и Битола.

Прилеп

Клима: Во овој предел владее умерено-континентална клима, со просечна годишна температура од 11,1ºC, односно просечен годишен максимум 16,6ºC и годишен просечен минимум 6,1ºC. Годишната амплитуда изнесува 21,8ºC, додека разликата меѓу апсолутниот максимум (39,4ºC) и апсолутниот минимум (-22,4ºC) изнесува 61,8ºC. Просечната годишна сума на сончевиот сјај изнесува 2300,7 саати. Просечна релативна влажност на воздухот изнесува 68%, што е прилично блиску до оптималната (70%).

Врнежи: Во поглед на врнежите карактеристичен е медитеранскиот плувијален режим. Просечна годишна сума на атмосверскиот талог изнесува 551,5mm, со големи осцилации во поедини години (од 138mm до 712mm) и со нерамномерна распореденост во текот на годината. Просечно годишно има 33 денови со снежна покривка, а 150 дена трае мразниот период.

Магла: Просечно годишно има 12 дена со магла, 93 ведри денови, 183 облачни и 89 тмурни.

Ветрови: Подрачјето се смета за добро проветрено, со најголема зачестеност на ветровите од североисточен правец од 258‰ и просечна брзина од 3,7m/s. југозападниот ветер со честина од 112‰, јужниот 55‰ западниот 38‰ северниот 37‰ исток 32‰ северозапад 17‰ и североисток 13‰.

Сеизмика: Врз основа на досегашните сеизмолошки истражувања и макросеизмичката реонизација на територијата на РСМ, очекуваните максимални земјотреси од локални или далечински жаришта, во рамките на урбаното подрачје ќе се манифестираат со епицентрален интензитет до VIIº според Меркалиевата скала.

Податоците се од мерна станица Прилеп.

Битола

Во Пелагонија владее модифициран тип на умерено континентална клима со чисто изразени годишни времиња, а на планините се чувствува планинската клима која во зависност од надморската височина е различно изразена. Зимата е влажна и студена, а летото топло и суво. Есента е значително потопла од пролетта. Преминот од зима кон лето е побрз отколку обратно, пролетта е кратка и променлива.

Режимот на осончувањето е поволен и овој крај има доста ведри и сончеви денови како и доволен број на часови со сонце. Просечната годишна сума на сончевиот сјај во Пелагонија изнесува 2332 часа.

Просечната годишна температура изнесува 11,5°C. Средно годишна максимална температура е 17,4°C, а средно годишна минимална 5,3°C.

Врнежите се одраз на влијанието на медитеранската клима во ова подрачје. Летните месеци се со малку врнежи, а доцните есенски се најврнежливи. Максимумот е во ноември 73mm и во декември 68mm воден талог, а минимумот е во јули 32mm и август 34mm. Просечно годишно на ова подрачје паѓаат 610mm врнежи. Врнежите се најчесто од дожд, просечно 70–80%, а снегот е ограничен во зимските месеци. Просечно годишно има 30 денови со снежен покривач чија максимална дебелина е забележана од 63cm. Мразниот период е долготраен, во просек започнува во октомври, а завршува во мај, но стварниот број на мразни денови е значително помал од деновите на просечниот мразен период. Првиот есенски ден со мраз е 25 октомври, а последниот пролетен ден со мраз е 8 април.

Просечната релативна влажност на воздухот изнесува 75%.

Ветровите се воглавно од северен и јужен правец, а поретко од останатите правци. Северниот ветер е со најголема честина и ја снижува температурата на воздухот. Неговата честина просечно годишно изнесува 183‰ со средна брзина од 2,2m/s. Дува во текот на цела година особено во јули, март и февруари. Јужниот ветер се јавува со просечна честина од 131‰ и со средна годишна брзина од 3,6m/s. Најчесто дува во март, април и ноември и ја зголемува температурата на воздухот. Западниот ветер е со мала честина од 56‰ и со средна годишна брзина од 3,6m/s. Пелагонија се одликува и со појави на локални струења кои во летните месеци делуваат освежително.

Според сеизмичката карта на Република С.Македонија и соодветната секторска студија, поширокото подрачје на Битола во кое спаѓа и предметната локација, се наоѓаат во зона на 8-ми степен сеизмичност. Значи просторот претставува геолошки предиспониран терен за сеизмичка активност.

Податоците се од мерна станица Битола.

Економски основи на просторниот развој

Функционалната интегрираност на просторот на Државата како една од основните цели на Просторниот план на Република Македонија ќе се реализира со спроведување на утврдените определби во Планот преку изработка на просторни и урбанистички планови од регионално и локално ниво, кои ќе се темелат на условите за планирање на просторот во сите негови сегменти, вклучително и областа на *економскиот развој*, со што ќе се обезбеди намалување на регионалните диспропорции, односно квалитативни промени во просторната, економската и социјалната структура, особено во подрачјата со изразени дисфункции на социјален и економски развој.

Според развиеноста на економската структура, фазата од развојот во која се наоѓа економијата, степенот на расположивоста на факторите, економските состојби и економската позиција на Република Македонија во меѓународното опкружување, идниот развој на македонската економија е детерминиран од насоките и комбинацијата на инвестициите со другите развојни фактори во Државата.

Концепцијата на просторната организација на производните и услужни дејности поаѓајќи од објективните фактори, пазарните услови, доминацијата на

приватната сопственост во економскиот систем и одлуките на државните и локалните органи, се остварува како комбинација на концентрацијата на стопанството на одделни места и дисперзија во просторот кои се комплементарни приоди во развојот и просторната разместеност на економските дејности.

Со разместувањето на производните и услужни дејности и со агломерирањето на населението во просторот, се формираат центри-полови на развојот како што се Градовите Битола и Прилеп со гравитационо влијание врз локацијата за која се наменети Условите за планирање на просторот.

Половите на развој ги формираат оските на развојот детерминирани од географските карактеристики на просторите, т.е. релјефот, теченијата на реките и слично, а во современите текови позначајни се деловните односи, комуникациите, како и изградените инфраструктурни системи и стопански капацитети.

Со Просторниот план на Република Македонија дефинирани се пет оски на развој од кои релевантна за Општината на чиј простор припаѓа локацијата за која се наменети Условите за планирање е "Јужната развојна оска". Оваа оска како таква досега е ретко споменувана поврзувајќи ги градовите: Струга - Охрид - Ресен - Битола - Прилеп - Кавадарци - Неготино - Штип – Кочани - Делчево и продолжува кон Благоевград во Р Бугарија. На запад продолжува кон Елбасан-Р Албанија. Нема големи изгледи да стане меѓународна, но внатре во земјата таа поврзува значајни полови на развој.

Развојните оски имаат значајна улога во просторната организација, а во прв ред за модернизација на патиштата, за изградбата на далекуводи, гасоводи итн., со што ќе се создадат предуслови за поттикнување на развојот на вкупната економија во Регионот и интегрален просторен развој на Државата.

Во современи услови техничко-технолошкиот прогрес и човечкиот капитал претставуваат клучни фактори на идниот развој директно поврзани со системот на информирање и достапност на информациите.

Развојот на телекомуникациските системи претставува значајна детерминанта на општествено-економскиот развој. Пренесувањето на звук, слика, податоци и информации преку кабли, по пат на емитување, со релеи или сателити има значајно влијание и придонес во квалитетното обавување на производните и услужни дејности.

Реализацијата на документацита со намена телекомуникациски вод - меѓуградски подземен телекомуникациски вод, за магистрален оптички кабел Битола - Прилеп, ќе биде во функција на дисперзија на мрежата и технологијата на дигиталниот комуникациски систем, се обезбедува достапност на неопходните информации до секој деловен субјект во производниот и услужен сектор.

Користење и заштита на земјоделско земјиште

Зачувувањето, заштитата и рационалното користење на земјоделското земјиште е основна планска определба и главен предуслов за ефикасно остварување на производните и другите функции на земјоделството, а конфликтните ситуации кои ќе произлегуваат од развојот на другите стопански и општествени активности ќе се решаваат врз основа на критериуми за глобална

општествено-економска рационалност и оправданост со што ќе се постигнат следните зацртани цели:

- Запирање на тенденциите на прекумерна и стихијна пренамена на плодните површини во непродуктивни цели;
- Зголемување на продуктивната способност на земјоделското земјиште и подобрување на структурата на обработливите површини во функција на поголемо производство на храна;
- Привремено или трајно исклучување од процесот на производство на храна на терените каде концентрацијата на токсични материи од сообраќајни коридори во земјиштето, воздухот и водата се над дозволените норми;
- Рекултивирање и враќање на деградираното земјиште во земјоделска намена со мелиоративни и агротехнички зафати;
- Искористување на компаративните предности и погодности на одделни подрачја и стопанства за повисок степен на финализација и задоволување на потребите на преработувачките капацитети и нивна ориентација кон извоз;
- Обезбедување на материјални и други услови за дефинирање и реализација на програмата за реонизација на земјоделското производство поради рационално искористување на сите природни ресурси, човечки потенцијали и индустриско-преработувачки капацитети.

Согласно Просторниот план на Република Македонија просторот на Републиката е поделен во 6 земјоделско стопански реони и 54 микрореони. Предметната локација припаѓа на Пелагонискиот реон кој има 10 микрореони.

При изработка на планската документација, неопходно е воспоставување и почитување на ефикасна контрола на користењето и уредувањето на земјиштето и утврдување на нормите и стандарди за градба. Меѓу приоритетните определби на Просторниот план е заштитата на земјоделското земјиште, а особено стриктното ограничување на трансформацијата на земјиштето од I-IV бонитетна класа за неземјоделско користење, како и зачувување на квалитетот и природната плодност на земјиштето.

Пренаменета на земјоделското земјиште се регулира со Законот за земјоделско земјиште. Доколку при изработка на урбанистичко планската документација се зафаќаат нови земјоделски површини, надлежниот орган за одобрување на планските програми веднаш по заверка на истите до Министерството за земјоделство, шумарство и водостопанство поднесува барање за согласност за трајна пренамена на земјоделско земјиште во градежно.

Водостопанство и водостопанска инфраструктура

Согласно Просторниот план на Република Македонија планирањето и реализирањето на активностите за подобрување на условите за живот треба да се во корелација со концептот за одржлив развој, кој подразбира рационално користење на природните и создадените добра. Одржливиот развој подразбира користење на добрата во мерка која дозволува нивна репродукција, усогласување на развојните стратегии и спречување на конфликти во сите области на живеење.

Стратегијата за користење на водата и *развојот на водостопанството* е условена од фактот дека Република Македонија е земја која е сиромашна со вода поради што треба рационално да се користи и троши. Во развојот на водостопанството и водостопанската инфраструктура мора да се запази концептот на одржлив развој кој е насочен кон рационално користење на природното богатство - водата, а со тоа и подобрување на квалитетот на живеење.

Колку водите во одреден простор може да се сметаат за "воден ресурс" зависи од можноста за нивно искористување, односно од можноста за реализирање на водостопански решенија со кои водите ќе се искористат за покривање на потребите од вода за населението, земјоделството, индустријата и заштитата на живиот свет. Водата како "ресурс" ја има многу помалку од "присутните води".

Изградбата на магистрален оптички кабел Битола - Прилеп, кој е важен инфраструктурен објект за Република С Македонија и за Регионот треба да се усогласи со сегашната состојба и развојните планови во водостопанството. Целта е запазување на постојните водни ресурси и максимално избегнување на конфликтните точки меѓу постоечките и планираните објекти и постојните и планираните водостопански објекти.

Трасата на магистралниот оптички кабел Битола-Прилеп е во границите на хидро мелиоративниот систем "Стрежево". Преку ХС "Стрежево" се обезбедуваат потребните количини на вода за водоснабдување на населението во градот Битола и околните села во регионот, за наводнување на дел од Пелагониската Котлина, водоснабдување на индустријата, потоа преку хидро системот се овозможува искористување на водите за производство на електрична енергија и заштита од поплави на дел од Пелагониската Котлина.

Трасата на магистралниот оптички кабел Битола-Прилеп минува низ Пелагониската Котлина, најплодната површина во Република Македонија каде има изградени системи за наводнување и одводнување на обработливите површини. Исто така трасата на далекуводот се сече со трасата на цевководот преку кој е поврзано селото Кукуречани на водоснабдителната мрежа на градот Битола.

При изработката на урбанистичко планската документација за оптичкиот кабел да се согледа состојбата со постоечките водостопански објекти и да се предвидат сите проектно плански и технички мерки со што ќе се избегнат конфликти во функционирањето на далекуводот и објектите од системите за водоснабдување и објектите за наводнување и одводнување на обработливите површини.

Енергетика и енергетска инфраструктура

Од аспект на *енергетиката и енергетската инфраструктура* со Просторниот план на Република Македонија се дефинираат состојбите, потребите и начините на задоволување на потрошувачката на разните видови на енергија во Републиката. При тоа приоритет се дава на намалување на увозната зависност на енергенти и енергија, односно задоволување на потрошувачката со домашно производство.

Според статистичките податоци последниве години во Републиката над 30% од потрошената електрична енергија е од увозно потекло за што се одвојуваат

големи девизни средства. Зголемената потрошувачка на енергетски горива ја наметнува потребата од подобрувањето на енергетската ефикасност. Европската регулатива "Европа 2020" за паметен, одржлив и сеопфатен развој предвидува мерки за намалување на емисиите на издувни гасови, зголемување на користењето на обновливи извори на енергија и зголемување на енергетската ефикасност. Имплементирањето на овие мерки, ќе придонесе за подобра односно поквалитетна иднина за следните генерации, отворање на нови работни места, а истовремено се обезбедуваат услови за одржлив развој. Со рационално искористување на енергетските извори им се овозможува на идните генерации да имаат ресурси за сопствен раст и развој.

Размената на електрична енергија помеѓу балканските електроенергетски системи (чии земји најчесто се увозници) е многу значаен фактор за натамошниот развој. Електроенергетските системи на балканските земји треба да бидат поврзани со конективни водови кои што нема да преставуваат тесно грло во трансмисија на потребните количини на електрична моќност. Републиката досега има 400 kV конективни водови со Грција (кон Солун и Лерин) и Косово (Косово-Б) и кон Бугарија (Црвена Могила) а во план е градбата на вод кон Албанија. Планираната, со Просторниот план на РМ, траса на водот од Скопје5 кон Србија е сменета и изграден е водот Штип-Србија.

Низ трасата за изградба на магистрален оптички кабел Битола - Прилеп, телекомуникациски вод-меѓуградски подземен телекомуникациски вод, КО Битола 5, КО Долно Оризари, КО Логоварди, КО Новаци вон град, КО Новаци, КО Добромири, КО Горно Агларци, КО Долно Агларци, КО Далбеговци, КО Дедебалци, КО Трап, КО Будаково, КО Добрушево вон град, КО Добрушево, КО Ношпал, КО Клепач, КО Тополчани, КО Веселчани, КО Алинци, КО Беровци, КО Ново Лагово, КО Прилеп, и КО Селце, Општина Битола, Општина Новаци, Општина Могила и Општина Прилеп, минуваат постојниот 110kV преносен далновод Битола1-Прилеп, постојниот 110kV далновод ТС Битола2 - ТС Битола3, постојниот 110kV далновод ТС Битола1 - ТС Битола2 и во непосредна близина минува постојниот преносен 400kV далновод Битола-Солун заради што при изработка на урбанистичката и проектна документација треба да се почитува: "Мрежните правила за пренос на електрична енергија" (Службен лист на РМ бр.303/2021 год.).

Гасовод

Природниот гас, со сегашната потрошувачка, малку е застапен во енергетскиот сектор во Републиката. Со негова зголемена употреба се воведува еколошки поприфатливо гориво кое со својот хемиски состав и висока калорична моќ, претставува одлична замена за нафтата, нејзините деривати, јагленот и другите цврсти и течни горива. Природниот гас испушта помалку штетни материи во однос на другите енергенти, заради што аерозагадувањето е сведено на минимум.

Изградениот крак Жидилово-Скопје е дел од меѓународниот транзитен гасоводен систем Русија-Романија-Бугарија-С.Македонија. Се планира во идниот период доизградба на гасоводната мрежа во Републиката и поврзување со мрежите на соседните држави што ќе овозможи зголемување на сигурноста во

снабдувањето на сите региони во Републиката, но и урамнотежување на потрошувачката во текот на целата година.

Со проширувањето и натамошната доизградба на гасоводниот систем изградена е делницата-2 Неготино-Прилеп-Битола со што ќе се овозможат поволни услови за развој на гасоводната мрежа во овој регион.

Трасата на гасовод од делница-2 поминува низ планираната траса за изградба на магистрален оптички кабел Битола - Прилеп, телекомуникациски вод - меѓуградски подземен телекомуникациски вод, КО Битола 5, КО Долно Оризари, КО Логоварди, КО Новаци вон град, КО Новаци, КО Добромири, КО Горно Агларци, КО Долно Агларци, КО Далбеговци, КО Дедебалци, КО Трап, КО Будаково, КО Добрушево вон град, КО Добрушево, КО Ношпал, КО Клепач, КО Тополчани, КО Веселчани, КО Алинци, КО Беровци, КО Ново Лагово, КО Прилеп, и КО Селце, Општина Битола, Општина Новаци, Општина Могила и Општина Прилеп, заради што при натамошна изработка на урбанистичката и проектна документација треба да се почитува "Правилник за технички услови и нормативи за безбеден транспорт на течни и гасовити јагленоводороди со магистрални нафтоводи и гасоводи и нафтоводи и гасоводи за меѓународен транспорт" како и другите позитивни закони и правилници кои ги обработуваат безбедноста при транспорт со гасоводи.

Население

Утврдувањето на концептот на просторната организација, уредувањето и користењето на територијата на Републиката, а во контекст на тоа и стопанската структура, зависи од развојот, структурните промени и просторната дистрибуција на *населението*.

Врз основа на прогноза за бројот, структурата, темпото на растежот, критериумите за разместување и подвижноста, треба да се покаже просторно-временската компонента на остварување на идната организација и уредување преку демографскиот аспект.

Демографските проекции, кои на планирањето му даваат нова димензија, покажуваат или треба да покажат, како во иднина ќе се формира населението, неговиот работен контингент (работна сила) и домаќинствата и како треба да придонесат кон сестрано согледување на идната состојба на населението како производен дел, потрошувач и управувач - креатор.

Тргнувајќи од определбата дека *популацискатa политика преку систем на мерки и активности* треба да влијае врз природниот прираст, се оценува дека за обезбедување на плански развој и излез од состојбата на неразвиеност се наметнува водењето активна популациска политика во согласност со можностите на социо-економски развој на Републиката. Во овие рамки треба да се води единствена популациска политика со диференциран пристап и мерки по одделни подрачја, со цел да се постигне *оптимализација во користењето на просторот и ресурсите*, хуманизација на условите за семејниот и општествениот живот на населението, намалување на миграциите, како и создавање на услови за порамномерен регионален развој на Републиката.

Како демографска рамка, населението е значајна категорија која треба да се има во предвид при апроксимацијата на потенцијалните работни ресурси и потенцијалните потрошувачи и корисници на сите видови услуги.

Урбанизација и мрежа на населби

Урбанизацијата како сложен, динамичен процес треба да претставува основна рамка и влијателен фактор во насочувањето на долгорочниот просторен развој на Република С. Македонија.

Процесот на урбанизација веќе се одвива, а и во наредниот период ќе се одвива во општествено-економски услови во кои приватната иницијатива и пазарното стопанство ќе имаат значајно место и насочувачка улога во дефинирањето на перспективниот долгорочен просторен развој. Во тој контекст, приватната иницијатива ќе претставува движечка сила за побрз економски и урбан развој.

Условите за планирање на просторот кои се наменети за магистрален оптички кабел Битола - Прилеп, телекомуникациски вод - меѓуградски подземен телекомуникациски вод, КО Битола 5, КО Долно Оризари, КО Логоварди, КО Новаци вон град, КО Новаци, КО Добромири, КО Горно Агларци, КО Долно Агларци, КО Далбеговци, КО Дедебалци, КО Трап, КО Будаково, КО Добрушево вон град, КО Добрушево, КО Ношпал, КО Клепач, КО Тополчани, КО Веселчани, КО Алинци, КО Беровци, КО Ново Лагово, КО Прилеп, и КО Селце, Општина Битола, Општина Новаци, Општина Могила и Општина Прилеп, би требало да предизвика позитивни импулси и ефекти од аспект на повисока организација, инфраструктурна опременост на просторот, остварување подобри резултати и позитивни ефекти врз локалната и национална економија, со максимално почитување и вградување на нормативите и стандарди за заштита на животната средина.

Доколку при изградбата на оптичкиот кабел се поминува низ урбани опфати на населените места, при реализацијата на предметната документација треба да се запазат безбедните растојанија согласно законска регулатива.

Ваквите и слични иницијативи на соодветен начин се вградени во основните цели на урбанизацијата и развој и уредување на населбите дефинирани во Просторниот план на Република Македонија:

- сеопфатен, рамномерно територијално распределен развој на целата територија;
- интензивирање на функционалните врски во доменот на стопанството со координирано, заедничко организирање на активностите;
- развој на *комуникациската инфраструктура* која ќе биде во функција на системот на населените места;
- создавање услови за непречено вршење на основните човекови активности (функции), обезбедување висок степен на заштита на животната средина и запазување на принципите на одржлив развој.

Домување

Во Просторниот план на Република Македонија, функцијата *домување* е детерминирана како една од основните функции во населбите, најголем потрошувач и корисник на просторот, основна содржина на населбите и основен елемент на просторното и урбанистичко планирање. Домувањето општо, а станбената изградба посебно е битна компонента на социјалниот и општествениот развој, организација и уредување на просторот и подигнување на животниот стандард на населението.

Основните цели на домувањето се во функција на оптимална проекција на станбениот простор, а се однесуваат на:

- Обезбедување стан за секое домаќинство,
- Подобрување на станбениот стандард во поглед на површина, број на соби, градежни карактеристики и комунална опременост на становите;
- **Изградба на адекватна инфраструктура во функција на поквалитетен стандард на домување;**
- Обнова, реконструкција и ревитализација на стариот станбен фонд, заради подобрување на условите за домување и подигање на квалитетот на станбениот фонд;
- Замена на субстандардниот станбен фонд;
- Организирање на становите како хумано уредени простори со соодветни придружни објекти за деца и возрасни;
- Обезбедување поволни финансиски услови за решавање на станбениот проблем, преку одобрување поволни кредитни услови за станбена изградба;
- Користење на градежни материјали без негативни влијанија врз квалитетот на водите;
- Изнаоѓање модуси и дефинирање на критериуми за надминување на појавата на бесправна изградба.

Во тој контекст оваа иницијатива за магистрален оптички кабел Битола - Прилеп, телекомуникациски вод - меѓуградски подземен телекомуникациски вод), КО Битола 5, КО Долно Оризари, КО Логоварди, КО Новаци вон град, КО Новаци, КО Добромири, КО Горно Агларци, КО Долно Агларци, КО Далбеговци, КО Дедебалци, КО Трап, КО Будаково, КО Добрушево вон град, КО Добрушево, КО Ношпал, КО Клепач, КО Тополчани, КО Веселчани, КО Алинци, КО Беровци, КО Ново Лагово, КО Прилеп, и КО Селце, Општина Битола, Општина Новаци, Општина Могила и Општина Прилеп, е остварување на една од целите на домување за оптимална проекција на станбениот простор преку изградба на адекватна инфраструктура, во кои спаѓа и опременоста на становите со мрежа за пренос на ТВ, интернет и телефонски услуги.

Јавни функции

Организацијата на *јавните функции* е директно поврзана со планирањето и уредувањето на населбите и зависи од типот на населбата, нејзиното место и улога во хиерархијата на населбите и соодветното ниво на централитет. Концепцијата на организација на јавните функции се надополнува и усогласува со промените во

политичко-институционалниот систем на државата, како и со новите тенденции на организирање и финансирање на овие дејности.

Еден од принципите на кое се базира организирањето на јавните функции во одделни подрачја и нивно усогласување во планираната мрежа на населби е и достапност на услугите кон граѓаните во планираната мрежа на јавни служби, како што е сообраќајната, *информатичката достапност,* со можност за дневни контакти на поголеми дистанци, развој на комплементарни содржини за одделни дејности, усогласено работно време на одделни јавни дејности, според потребите на граѓанитеи т.н..

Иницијативата за изградба на магистрален оптички кабел Битола - Прилеп, телекомуникациски вод - меѓуградски подземен телекомуникациски вод, КО Битола 5, КО Долно Оризари, КО Логоварди, КО Новаци вон град, КО Новаци, КО Добромири, КО Горно Агларци, КО Долно Агларци, КО Далбеговци, КО Дедебалци, КО Трап, КО Будаково, КО Добрушево вон град, КО Добрушево, КО Ношпал, КО Клепач, КО Тополчани, КО Веселчани, КО Алинци, КО Беровци, КО Ново Лагово, КО Прилеп, КО Селце, Општина Битола, Општина Новаци, Општина Могила и Општина Прилеп, овозможува допринос за организирање на јавните функциии и нивно вклучување во мрежата на населби преку достапност на услугите за граѓаните во конкретниот случај со информатичната достапност.

Сообраќај и врски

Комуникациската мрежа на Република С.Македонија, сочинета од повеќе комуникациски потсистеми, е етаблирана преку *системот за сообраќај и врски* врз чија основа, помеѓу другото, се темели и организацијата на просторот на државата. Комуникациските системи во Републиката, кои се од особено значење за развојот на стопанските активности, се очекува да се подобруваат, унапредуваат и да се развиваат во две насоки на развој на комуникациите:

- екстерното поврзување на државата (стратешки коридори);
- интерното поврзување во државата (регионални и локални потреби).

Основа за *екстерното поврзување* на државата се дефинираните комуникациски коридори согласно меѓународните конвенции и препораки, што воедно се и основа за ориентација кон европските и балканските определби за економски и технолошки комуникации, што е од особено значење за извозот.

Основата за *интерното поврзување* во државата односно планирање и развој на патната мрежа на Државата се базира на категоризација на патиштата, на стратешки дефинирани меѓународни коридори за патен сообраќај, на досега изградената европска патна мрежа-ТЕМ со "Е" ознака на патиштата, на досега изградената магистрална и регионална патна мрежа, како и на определбите од долгорочната стратегија за развој.

Мрежата на патишта *"Е"* ознака што ги дефинира меѓународните коридори за патен сообраќај низ Републиката се: *Е-65, Е-75, Е-850, Е-871.*

Според Просторниот план на Република Македонија, автопатската и магистрална патна мрежа релевантна за предметниот простор е:

– **М-5** - (БГ-Делчево-Кочани-Штип-Велес-Прилеп-Битола-Ресен-Охрид-Требеништа-М-4-крак Битола-Меџитлија-ГР).

Врз основа на „Одлуката за категоризација на државните патишта“ овој магистрален патен правец се преименува со ознаката:

– **А3 (М-5)** - (Крстосница Требениште - врска со А-2 - крстосница Подмоље - Охрид - Косел - Ресен - Битола - Прилеп - **Велес** - Штип-Кочани - Делчево - граница со Бугарија - граничен премин Рамна Нива), делница Битола-крстосница Кукуречани-граница со Грција-граничен премин Меџитлија-делница Косел-врска со А-3-Охрид-граница со Албанија-граничен премин Љубаниште.

Во идната патна мрежа на Републиката, основните патни коридори ќе ги следат веќе традиционалните правци во насока север-југ (коридор 10), односно исток-запад (коридор 8), што се вкрстосуваат во просторот помеѓу градовите: Скопје, Куманово и Велес. На тој начин дел од магистралните патишта во Републиката ќе формираат три основни патни коридори, што треба да се изградат со технички и експлоатациони карактеристики компатибилни со системот на европските автопатишта (ТЕМ):

– север-југ: М-1 (Србија - Куманово - Велес - Гевгелија - Грција),
– исток-запад: М-2 и М-4 (Бугарија-Крива Паланка-Куманово-Скопје-Тетово-Струга-Албанија и крак Скопје - Србија),
– исток-запад: М-5 (Бугарија - Делчево - Кочани - Штип - Велес -Прилеп - Битола - Ресен - Охрид- Требеништа - М4 (крак Битола -граница со Грција).

На автопатската и магистралната патна мрежа се надоврзуваат *регионалните патишта*, што заедно со локалните категоризирани патишта ќе ја сочинуваат патната мрежа на Републиката.

Релевантните регионални патни правци за предметната локација, според Просторниот план на Република Македонија, влегуваат во групата на регионални патишта "Р1" и "Р2" и се со ознака:

– **Р1311** - (Битола-врска со Р1101 -Новаци-Маково-Чаниште-Расимбегов Мост-врска со Р1107) и делница (Рапеш-Старавина-врска со Р2338);
– **Р2340** - (врска со Р1101 – Добрушево - Новаци – Бач - врска со Р2238).

Динамиката за реализација на мрежата, што ќе овозможи целосно опслужување на Републиката, ќе биде во функција на сообраќајните потреби (очекуваниот обем на сообраќајот), потребите за интеграција во европскиот патен систем, како и економската моќ на државата, а трасите на меѓународните и магистралните патишта, задолжително ќе поминуваат надвор од населените места и се предлага да се решаваат со денивелирано вкрстосување со останатата патна мрежа.

При изработка на планската документација од аспект на безебедноста во Патниот сообраќај, да се почитуваат Законот за јавни патишта, законската регулатива во делот на “заштитната зона на патот“ согласно Законот за јавни патишта, како и важечките Законски и подзаконски акти кои ја допираат оваа област.

Железнички сообраќај: Концепцијата за развој на *железничкиот систем* базира на потребата за модернизација и проширување на железницата во целина,

како и поврзување на железничката мрежа на Републиката со соодветните мрежи на Република Бугарија и Република Албанија.

Железничката мрежа на Републиката, во планскиот период, треба да ја сочинуваат: магистрални железнички линии од меѓународен карактер, регионални линии и локални линии.

Магистрални железнички линии од меѓународен карактер:

- СР- Табановце-Скопје-Гевгелија-ГР.....213,5 km
- СР - Блаце-Скопје.....31,7 km
- **СР -Кременица-Битола-Велес.....145,6 km**
- БГ -Крива Паланка-Куманово.....84,7 km
- АЛ-Струга-Кичево-Скопје.....143,0 km

Покрај постојните врски Табановце и Блаце на север, односно Гевгелија и Кременица на југ, ќе се изврши и соодветно поврзување на исток кон Република Бугарија, односно на запад кон Република Албанија, со што ќе се овозможи целосно интегрирање на македонскиот железнички систем со соодветните системи на соседните држави.

Во планскиот период меѓудругото, се очекува развој на интегралниот транспорт, односно техничко-технолошкото доопремување на Македонските железници за извршување на задачите и за вклучување во меѓународниот сообраќај, што е во согласност со стратегијата на развојот на железничкиот сообраќај и со реалните можности на Државата.

Воздушен сообраќај: Воздушните патишта во Државата се интегрален дел од европската мрежа на воздушни коридори со ширина од 10 наутички милји во кои контролирано се одвиваат прелетите над територијата на државата.

Примарната аеродромска мрежа треба да ја сочинуваат вкупно 4 аеродроми за јавен воздушен сообраќај, и тоа во Скопје, Охрид, Струмица и Битола. Аеродромот во Скопје е оспособен за прием и опрема на интерконтинентални авиони, аеродромот во Охрид е реконструиран во повисока-II категорија, а новите аеродроми што се предвидуваат во Струмица и Битола се предвидени да бидат со доминантна намена за карго транспорт на стоки.

Секундарната аеродромска мрежа се предлага да ја сочинуваат сегашните 5 реконструирани и технички доопремени спортски аеродроми и вкупно 15 аеродроми за стопанска авијација, од кои 7 нови. Покрај тоа треба да се уредат и околу 20 терени за дополнителен развој на воздухопловниот спорт и туризам во согласност со меѓународните прописи за ваков вид на аеродроми.

Предметната локација се наоѓа во заштитната зона на спортски аеродром Битола кој спаѓа во секундарната аеродромска мрежа.

При изработка на планската документација од аспект на безебедноста на воздушниот сообраќај да се почитуваат важечките Законски и подзаконски акти кои ја допираат оваа област.

Радиокомуникациска и кабелска електронско комуникациска мрежа

Радиокомуникациска мрежа е јавна електронска комуникациска мрежа со која се обезбедува емитување, пренос или прием на знаци, сигнали, текст, слики и звуци или други содржини од каква било природа преку радиобранови. Основни

елементи на примопредавателниот систем се: антените, антенските столбови, водови, засилувачи и друго.

Јавните електронски комуникациски мрежи треба да се планираат, поставуваат, градат, употребуваат и слично под услови утврдени со Законот за електронските комуникации, прописите донесени врз основа на него, прописите за просторно и урбанистичко планирање и градење, прописите за заштита на животната средина, нормативите, прописите и техничките спецификации содржани во препораките на Европската Унија.

Изложеноста на јавноста на нејонизирачко електромагнетно зрачење со пуштањето во работа на антенски систем не треба да ги надминува вредностите пропишани со Упатството за гранични вредности при изложеност на нејонизирачко зрачење издадено од Меѓународна комисија за заштита од нејонизирачко зрачење (ICNIRP – International Commission on Non-Ionizig Radiation Protection). Агенцијата за електронски комуникации врши контрола со мерење на нејонизирачкото електромагнетно зрачење, со цел да ја утврди усогласеноста на антенските системи со граничните вредности.

Оператори на мобилната телефонија во Републиката се: М-Телеком, А1 Македонија, Телекабел и Лајкамобајл. Тие во своите секојдневни развојни активности вршат:

- Квалитетно мрежно покривање со мобилен сигнал на:
  - региони, општини, населени места,
  - подрачја од јавен интерес (културно-историски, спортски, стопански, индустриски, погранични зони и др.),
  - сообраќајна и транспортна инфраструктура.
- Подготовка на проекти за развој на мрежата согласно постоечката инфраструктура на теренот.
- Усогласување на развојните планови со одделни институции на државата (министерства, управи и сл.).

Овој регион покриен е со сигнал на мобилна телефонија на мобилните оператори.

Кабелска електронска комуникациска мрежа - се користи за дистрибуција на јавни електронски комуникациски услуги до крајниот корисник. Пристапниот дел на мрежата е изграден од кабли (од бакарни парици, коаксијални, хибридни коаксијално-оптички и/или оптички) и придружни дистрибутивни и изводни точки: канали, цевки, кабелски окна/шахти, надворешни ормари и др.

Јавната кабелска електронска комуникациска мрежа и придружните средства треба да се планираат, проектираат, поставуваат и градат на начин кој нема да ја попречува работата на другите електронски комуникациски мрежи и придружни средства, како ни обезбедувањето на другите електронски комуникациски услуги.

Изградбата на јавните електронски комуникациски мрежи и придружни средства треба да се обезбеди:

- заштита на човековото здравје и безбедност,
- заштита на работната и животната средина,
- заштита на просторот од непотребни интервенции,

- заштита на инфраструктурата на изградените јавни електронски комуникациски мрежи,
- унапредување на развојот и поттикнување на инвестиции во јавните електронски комуникациски мрежи со воведување на нови технологии и услуги, а особено со воведување на следни генерации на јавни електронски комуникациски мрежи.

АД "Македонски Телекомуникации" и останатите оператори за своите корисници обезбедуваат широк опсег на услуги како што се: говорни услуги (вклучувајќи услуги со додадена вредност), услуги за пренос на податоци, пристап до Интернет, мобилни комуникациони услуги, јавни говорници и др. Комуникациските услуги се обезбедуваат врз основа на добро воспоставената електронска комуникациска мрежа со примена на најсовремени технологии.

Телефонските корисници во ова подрачје во електронско комуникацискиот сообраќај приклучени се преку телефонската централа во Битола, Новаци, Могила и Прилеп.

Операторите на јавна кабелска електронска комуникациска мрежа треба да обезбедат можност за широкопојасен пристап до услуги (broadband) со големи брзини на: 100% од домаќинствата покриени со мрежата на операторот со можност за пристап до јавната комуникациска мрежа со брзина на пренос од 30 Mbps и најмалку 50% од домаќинствата покриени со мрежата на операторот со можност за пристап до јавната комуникациска мрежа со брзина на пренос од 100 Mbps.

За новопредвидените градби, изградената електронска комуникациска инфраструктура за пренос со големи брзини треба да им овозможи на сите корисници слободен избор на оператор, а на сите оператори пристап до градбите под еднакви и недискриминаторски услови.

Заштита на животната средина

Анализата на влијанијата врз *животната средина,* како превентива, има за цел да ги идентификува можните проблеми, да ги рационализира трошоците и да направи оптимален избор на мерките за заштита на животната средина. За разлика од "пасивниот" пристап, со кој се применуваат заштитни мерки по настанатиот проблем, што претставува финансиско оптоварување на производителите, давачите на услуги и општеството во целост, превентивната заштита на животната средина се трансформира во елемент на развој и појдовна основа за глобалното управување со животната средина засновано на принципите на одржливиот развој. Одржувањето на континуитет во следењето на состојбите во медиумите и областите на животната средина, дава претстава за трендот на промени кои настанале во текот на подолг временски период на анализираното подрачје, како основа за планирање и предвидување на промените кои би можело да се очекуваат во животната средина во временската рамка на која се однесува планскиот документ.

Анализите на начинот на изведба, активностите кои би се одвивале во текот на изградбата на магистрален оптички кабел Битола – Прилеп и активностите кои би се превземале во насока на одржување во текот на експлоатациониот период,

овозможуваат утврдување на изворот на евентуалните негативни влијанија врз животната средина во текот на двете фази.

Во периодот на изградба, земјаните активности ќе бидат главен извор на негативно влијание врз животната средина. Во оваа фаза се вклучени следните активности:

Подготвителни активности: во кои се вбројуваат расчистување на локацијата, отстранување на вегетацијата и подготовка на тлото;

Градежни активности: во кои се вбројуваат земјаните активности (усеци, насипи, ископи или набивање на земјиштето и др.) и истите се однесуваат на сите елементи на изведба.

Во тек на експлоатациониот период, редовните активности и активностите кои се превземаат во интервентни случаи (инспекција, поправки, замена на делови и сл.) би можеле да имаат негативно влијание врз животната средина. Времените објекти (кампови) кои би служеле како место во кое би престојувале работниците во периодот на извршување и спроведување на активностите, исто така претставуваат потенцијален извор на загадување на животната средина.

Влијанија врз животната средина се одразуваат преку специфичните промени што се јавуваат во сите медиуми на животната средина. Промената на условите само во еден медиум може да предизвика промена во сите останати.

Со цел да се обезбеди заштита и унапредување на животната средина на просторот за изградба на магистрален оптички кабел Битола - Прилеп, потребно е да се почитуваат одредбите пропишани во законската регулатива од областа на заштита на животната средина и подзаконските акти донесени врз нивна основа.

При реализација на предвидените активности на терен да се внимава да не дојде до искористување на земјиштето на начин и обем со кој би се загрозиле неговите природни вредности. Потенцијалната ерозија на земјиштето треба да се спречи со што е можно побрзо завршување на земјените работи и ископувања и нивно покривање со вегетација. Озеленување на површините во непосредна близина на трасата (со автохтони видови), со цел да се добие разновиден и богат пејзаж во една просторно - естетска и функционална целина.

Да се превземат активности за намалување на бучавата и вибрациите од опремата, со цел да се избегнат негативните ефекти од бучавата и да се почитуваат пропишаните гранични вредности за дозволено ниво на бучава во животната средина.

Помошните и пратечките градежни објекти (магацински објекти за материјали, алати и гориво, и други помошни објекти), кои ќе се користат во фазата на изградба, треба да бидат лоцирани на поголеми растојанија од коритата на водотеците и површините под шуми, квалитетни земјоделски површини, населени места и заштитено и предложено за заштита природно наследство.

Да се следи и контролира присуството на загадувачки материи во воздухот со цел да се одржи квалитетот на воздухот во граници на дозволените нивоа на емисии.

Да се спроведе организирано управување со отпадот со цел да се минимизира негативното влијание врз животната средина, животот и здравјето на луѓето. Создавачот и/или поседувачот на отпадни материи и емисии ги сноси сите

трошоци за санација на евентуално предизвиканите нарушувања во животната средина.

Да се избегне губење, модификација и фрагментација на живеалиштата и прекумерно искористување на природните богатства, со цел да се намалат или целосно елиминираат негативните последици врз стабилноста на екосистемите.

Заштита на природното наследство

Од областа на *заштита на природата (природното наследство, природните реткости и биолошката и пределската разновидност),* документацијата за предметниот простор треба да се усогласи со Просторниот план на Република Македонија, врз основа на режимот за заштита, ќе се организира распоред на активности и изградба на објекти кои ќе се усогласат со барањата кои ги поставува одржливото користење на природата и современиот третман на заштитата.

Особено внимание при заштита на природата, треба да се посвети на начинот, видот и обемот на изградбата што се предвидува во заштитените простори за да се одбегнат или да се надминат судирите и колизиите со инкомпатибилните функции. За таа цел е неопходно почитување на следните принципи:

- Оптимална заштита на просторите со исклучителна вредност;
- Зачувување и обновување на постојната биолошка и пределска разновидност во состојба на природна рамнотежа;
- Обезбедување на одржливо користење на природното наследство во интерес на сегашниот и идниот развој, без значително оштетување на деловите на природата и со што помали нарушувања на природната рамнотежа;
- Спречување на штетните активности на физички и правни лица и нарушувања во природата како последица на технолошкиот развој и извршување на дејности, односно обезбедување на што поповолни услови за заштита и развој на природата;
- Рационална изградба на инфраструктурата;
- Концентрација и ограничување на изградбата;
- Правилен избор на соодветна локација.

Согласно Законот за заштита на природата („Службен весник на Република Македонија" број 67/04, 14/06, 84/07, 35/10, 47/11, 148/11, 59/12, 13/13, 163/13, 41/14, 146/15, 39/16, 63/16, 113/18 и 151/21) и Законот за животна средина („Службен весник на Република Македонија" број 53/05, 81/05, 24/07, 159/08, 83/09, 48/10, 124/10, 51/11, 123/12, 93/13, 187/13, 42/14, 44/15, 129/15, 192/15, 39/16, 99/18 и 89/22) потребно е внесување на мерки за заштита на природата при планирањето и уредувањето на просторот и истите треба строго да се почитуваат.

Согласно Студијата за заштита на природното наследство, изработена за потребите на Просторниот план на Република Македонија, на просторот за изградба на магистрален оптички кабел Битола - Прилеп, нема регистрирано ниту евидентирано природно наследство.

Просторот на предметната документација се наоѓа на територијата на подрачјето "Пелагонија", коешто согласно Предлог-Репрезентативната мрежа на заштитени подрачја, изработена во рамките на проектната активност *Ref.*

RFP 79/2009 "Развој на репрезентативна мрежа на заштитени подрачја" **од Проектот 00058373-PIMS 3728 *„Зајакнување на еколошката, институционалната и финансиската одржливост на системот на заштитени подрачја во Република Македонија",* технички и финансиски подржана од Програмата за развој на Обединетите нации – UNDP и Глобалниот Еколошки Фонд – GEF е предложено за заштита од како подрачје значајно за зачувување/управување со одредени видови флора и фауна или заштита на пределските карактеристики. За овие подрачја не се предлага нивно прогласување во некоја од шесте категории на заштита, туку соодветни мерки за заштита на видовите.**

Просторот на предметната документација се наоѓа во подрачје "Пелагонија" кое е предложено за заштита како Емералд Подрачје.

Доколку при изработка на документацијата за предметниот простор или при уредување на просторот се дојде до одредени нови сознанија за природно наследство кое би можело да биде загрозено со урбанизацијата на овој простор, потребно е да се предвидат мерки за заштита на природното наследство:

- Утврдување на границите и означување на сите објекти кои би можеле да бидат предложени и прогласени како природно наследство;
- Забрана за вршење на какви било стопански активности кои не се во согласност со целите и мерките за заштита утврдени со правниот акт за прогласување на природното добро или Просторниот план за подрачје со специјална намена;
- Магистралната и останатата инфраструктура (надземна и подземна) да се води надвор од објектите со природни вредности, а при помали зафати потребно е нејзино естетско вклопување во природниот пејзаж;
- Воспоставување на мониторинг, перманентна контрола и надзор на објектите со природни вредности и преземање на стручни и управни постапки за санирање на негативните појави;
- Воспоставување на стручна соработка со соодветни институции во окружувањето;
- Почитување на начелата за заштита на природата согласно Законот за заштита на природата.

Заштита на културно наследство

Во своето милениумско постоење, човековата цивилизација од праисторијата до денес, на територијата на нашата држава, оставила значајни траги од вонредни културни, историски и уметнички вредности кои го потврдуваат постоењето, континуитетот и идентитетот на македонскиот народ на овие простори.

Просторниот аспект на *недвижното културно наследство* е предмет на анализа во корелација со долгорочната стратегија на економски, општествен и просторен развој, односно стратегија за зачувување и заштита на тоа наследство во услови на пазарно стопанство.

Републичкиот завод за заштита на спомениците на културата, за потребите на Просторниот план на Републиката, изготви Експертен елаборат за заштита на

недвижното културно наследство во кој е даден Инвентар на недвижното културно наследство од посебно значење.

Инвентарот содржи список на регистрирани и евидентирани недвижни културни добра, што подразбира список на недвижните предмети со утврдено својство споменик на културата, односно на недвижните предмети за кои основано се претпоставува дека имаат споменично својство. Тоа се: археолошки локалитети, цркви, манастири, џамии, бањи, безистени, кули, саат кули, турбиња, мавзолеи, конаци, мостови, згради, куќи, стари чаршии, стари градски јадра и други споменици со нивните имиња, локации, блиските населени места, период на настанување и општините во кои се наоѓаат спомениците.

Согласно постоечката законска регулатива, видови на недвижно културно наследство се: споменици, споменични целини и културни предели.

На подрачјето на катастарските општини од планскиот опфат кои се предмет на анализа има евидентирани недвижни споменици на културата (Експертен елаборат):

КО Битола

1. *Археолошки локалитет 'Гургур Тумба", Битола, североисточна периферија;*
2. *Археолошки локалитет 'Авторемонт", Битола, римски период, втора половина на 4век и ранохристијански период;*
3. *Археолошки локалитет 'Баден балари", Битола, среден век;*
4. *Археолошки локалитет 'Баргала", Битола, неолит;*
5. *Археолошки локалитет 'Вршник", Битола, среден век;*
6. *Археолошки локалитет 'Градот-Кале", Битола, ранохристијански период;*
7. *Археолошки локалитет 'Еврејски Гробишта", Битола, неолит;*
8. *Археолошки локалитет 'Крст", Битола, неолит.*

КО Долно Оризари

1. *Археолошки локалитет "Терамидница", Долно Оризари, праисториски и римски период;*
2. *Археолошки локалитет "Св.Петка", Долно Оризари, среден век.*

КО Логоварди

1. *Археолошки локалитет "Бресје", Логоварди, неолит*
2. *Археолошки локалитет "Голема Тумба", Логоварди, бронзено време*
3. *Археолошки локалитет "Мала Тумба", Логоварди, неолит; римски период*
4. *Црква Св. Ѓорѓи, Логоварди, 1859 год.*

КО Новаци

1. *Археолошки локалитет "Абрасимовец", Новаци, предисториски,*
2. *доцноантички и среден век;*
3. *Археолошки локалитет "Тумба-Селски Гробишта", Новаци, бронзено време;*
4. *Црква "Св.Атанасие", Новаци, 19 век.*

КО Добромири

1. *Археолошки локалитет "Арапски Гробишта" Добромири, неолит;*
2. *Археолошки локалитет "Голема Тумба" Добромири, неолит;*

3. *Археолошки локалитет "Горна Тумба" Добромири, неолит;*
4. *Црква Св. Никола, Добромири, 20 век.*

КО Горно Агларци

1. *Археолошки локалитет "Тумба"Горно Агларци, неолит;*

КО Долно Агларци

1. *Археолошки локалитет "Тумба" Долно Агларци, неолит;*
2. *Археолошки локалитет "Смаилица" Долно Агларци, среден век;*
3. *Археолошки локалитет "Тумба-Гробишта"Долно Агларци, бронзено време;*
4. *Археолошки локалитет "Тумба" Долно Агларци, среден век.*

КО Далбеговци

1. *Археолошки локалитет "Батаци" Далбеговци, римски период;*
2. *Археолошки локалитет "Калајџица" Далбеговци, римски период;*
3. *Археолошки локалитет "Тумба" Далбеговци, римски период.*

КО Дедебалци

1. *Археолошки локалитет "Арматуш"Дедебалци, доцноантички период;*
2. *Археолошки локалитет "Бањи"Дедебалци;*
3. *Археолошки локалитет "Ритче"Дедебалци, доцноантички период;*
4. *Археолошки локалитет "Тумба"Дедебалци, неолит;*
5. *Археолошки локалитет "Широка Падина"Дедебалци, доцноантички период;*
6. *Археолошки локалитет "Шупоро"Дедебалци, римски период;*

КО Трап

1. *Археолошки локалитет "Непознат" Трап, железен период;*
2. *Археолошки локалитет "Тумба" Трап, неолит;*
3. *Археолошки локалитет "Црква Св.Никола" Трап, предисториски, антички и средновековен период;*
4. *Црква Св.Никола, Трап, 1836 год.*

КО Будаково

1. *Археолошки локалитет "Арапски Гробишта" Будаково, римски период и среден век;*
2. *Археолошки локалитет "Бурнујца" Будаково, римски период;*
3. *Археолошки локалитет "Горно Маало" Будаково, римски период и среден век;*
4. *Археолошки локалитет "Слатин Вир" Будаково, римски период.*

КО Добрушево

1. *Археолошки локалитет "Плочи" Добрушево, римски период;*
2. *Археолошки локалитет "Селиште" Добрушево, среден век.*

КО Ношпал

1. *Археолошки локалитет "Бела Црква" Ношпал, доцноримски и рановизантиски период;*

2. *Археолошки локалитет "Тумба-Гајтаница" Ношпал, предисториски и антички период;*
3. *Археолошки локалитет "Тумба-Горни Ливади" Ношпал, римски период;*
4. *Црква Св. Никола, Ношпал, 1856 год.*

КО Клепач

1. *Црква Св. Архангел, Клепач, 1863 год.*

КО Тополчани

1. *Археолошки локалитет "Чука", Тополчани, неолит и среден век;*
2. *Спомен костурница Тополчани, 20 век;*
3. *Црква Св.Спас, Тополчани, 1864 год.*

КО Веселчани

1. *Археолошки локалитет "Горник" Веселчани, доцноримски период;*
2. *Археолошки локалитет "Старо Село" Веселчани, доцноримски период.*

КО Алинци

1. *Археолошки локалитет "Бостаниште",Алинци, римски период;*
2. *Археолошки локалитет "Црквиште",Алинци, римски период;*

КО Беровци-нема евидентирани недвижни споменици на културата (Експертен елаборат).

КО Ново Лагово-нема евидентирани недвижни споменици на културата (Експертен елаборат).

КО Прилеп

Регистрирани со Решение недвижни споменици на културата (Експертен елаборат):

1. *Бања, ул. "Питу Гули" бр.12, Прилеп, турски период;*
2. *Бања, ул. "Маршал Тито" бб., Прилеп, турски период;*
3. *Куќа на Кузман Јосифовски-Питу, ул. "Мара Јосифовска" бр.20, Прилеп, 20 век;*
4. *Могила на Непобедените, Прилеп, 20 век;*
5. *Остатоци од ан, ул. "Маршал Тито" бб, Прилеп, турски период;*
6. *Прилепска чаршија, Прилеп;*
7. *Скршена Џамија, Прилеп, 15 век;*
8. *Црква Св.Благовештение, Прилеп, 1838г.;*
9. *Чарши Џамија, Прилеп, 1475г.*

Евидентирани недвижни споменици на културата (Експертен елаборат):

1. *Археолошки лоаклитет "Али Чаир", Прилеп, неолит и римски период;*
2. *Археолошки лоаклитет "Баба", Прилеп, рановизантиски период;*
3. *Археолошки лоаклитет "Бончеица", Прилеп, доцноримски период;*
4. *Археолошки лоаклитет "Болница (Учителска Школа)", Прилеп, железно време;*

5. *Археолошки лоаклитет "Гумење (Трескавец)", Прилеп, хеленистичко – доцноримски период;*
6. *Археолошки лоаклитет "Долно Садово", Прилеп, доцен неолит;*
7. *Археолошки лоаклитет "Илино", Прилеп, среден век;*
8. *Археолошки лоаклитет "Каменица", Прилеп, енеолит;*
9. *Археолошки лоаклитет "Карaташ", Прилеп,римски период;*
10. *Археолошки лоаклитет "Касарни", Прилеп, железно време;*
11. *Археолошки лоаклитет "Крклари", Прилеп,хеленистички период;*
12. *Археолошки лоаклитет "Кукул", Прилеп,римски период;*
13. *Археолошки лоаклитет "Силос", Прилеп,римски период;*
14. *Археолошки лоаклитет "Тополка"(Шилево), Прилеп, доцноримски период;*
15. *Манастир Св. Архангел Михаил, Прилеп, 12 век – 1861;*
16. *Орта џамија Прилеп, 19 век;*
17. *Родна куќа на Ордан Чопела, ул. "Орде Чопела" бр.47 Прилеп, 20 век;*
18. *Споменик на паднати борци во НОВ, Прилеп, 20 век;*
19. *Споменик на паднати борци од "Монолитот", Прилеп, 20 век;*
20. *Споменик посветен на Круме Волнаровски и Ќире Гавриловски, Прилеп, 20 век;*
21. *Црква Св. Ѓорѓи, Прилеп, 20 век;*
22. *Црква Св. Кирил и Методиј, Прилеп;*
23. *Црква Св. Преображение, Прилеп, 1847 год.*

КО Селце

1. *Археолошки локалитет "Суви Ливади", Селце, доцноантички период;*
2. *Црква Св.Богородица, Селце, 1871 год.;*
3. *Црква Св.Димитрие, Селце, 1933 год.;*
4. *Црква Св.Илија, Селце;*
5. *Црква Св.Петка, Селце, 1871 год.*

Во Археолошката карта на Република Македонија[1], која ги проучува предисториските и историските слоеви на човековата егзистенција, од најстарите времиња до доцниот среден век, на анализираното подрачје на катастарските општини, евидентирани се следните локалитети:

КО Битола: *Бадем Балери*, депо на средновековни монети; *Гургур Тумба*, населба од неолитско време, источно од градот; *Еврејски Гробишта*, населба од неолитско време,североисточно од градот; *Кале*, средновековна утврдена населба, се наоѓа во непосредна близина на градот;

КО Долно Оризари:*Герамидница*, населба од доцноантичко време; *Св.Петка,* средновековна црква.

КО Логоварди- *Бресје*, населба од неолитското време, источно од селото, во непосредна близина на Црна Река. *Голема Тумба,* населба од бронзено време лежи на источниот крај на селото. *Мала Тумба,* населба од неолитско време која се наоѓа на местото каде е подигнат трансформаторот во селото.

[1] МАНУ Скопје, 1996 г.

КО Новаци: *Тумба-Селски гробишта*, населба од бронзено време, се издига северно од селото веднаш до левата страна на патот за Добромири.

КО Добромири- *Арапски Гробишта*, населба од неолитско време, северно од селото и источно од Црна Река, на мала височинка со зарамнето плато каде во центарот на локалитетот има неколку камени плочи кои се поставени вертикално; *Голема Тумба*, населба од неолит, северно од селото во непосредна близина на старото корито на Црна Река од неговата лева страна се издига тумба висока 3m која има неправилна кружна основа; *Горна Тумба,* населба од неолит, северно од селото и на западно од патот за село Агиларци. Претставува блага височинка со димензии 80 x 150m.

КО Горно Агларци:*Тумба*, населба од неолит.

КО Долно Агларци:*Долна Тумба*, населба од неолит, *Смаилица,* средновековна населба и некропола; *Тумба,* средновековна некропола;*Тумба Гробишта,* населба од бронзано време.

КО Далбеговци:*Батаци,* некропола од римско време; *Калајџица-Слатина,* населба и некропола од римско време; *Тумба,* населба од римско време.

КО Дедебалци: *Арматуш,* населба од доцноантичко време; *Градиште*, населба и некропола од римско време; *Лудеј,* населба и некропола од доцноантичко време; *Ритче*, населба од доцноантичко време; *Тумба,* населба од неолит; Широка Падина, населба од доцноантичко време; *Шупуро*, населба од доцноантичко време.

КО Трап: *Трап,* некропола од железно време; *Тумба,* населба од неолит; *Тумба-Црквиште,* населба од неолит и од доцноантичко време; *Црква Св.Петка,* осамени наоди од старохристијанскиот период.

КО Будаково: *Арапски Гробишта*, некропола од римско време и од среден век; *Бурнуица,* населба од римско време; *Горно Маало,* населба од римско време и од среден век; *Слатин Вир,* викус од римско време.

КО Доброшево: *Ерековски Ливади,* населба од римско време; *Плочи,* населба од римско време; *Селиште,* средновековна некропола.

КО Ношпал: Бела Црква, старохристијанска базилика и некропола; Тумба, населба од неолит и од римско време;

КО Клепач: нема археолошки локалитети.

КО Тополчани- *Крива Врба*,населба од римско време; *Чука,* населба од неолит и средновековни јами, југозападно од селото има ниска тумба каде се извршени ископувања и се откриени остатоци од населба, а под хумусниот слој биле откриени две јами во кои се најдени фрагменти од средновековна керамика; *Џаферица,* осамен наод – монети од римско време.

КО Веселчани- *Горник,* некропола од доцноантичко време, југозападно од селската црква се гледаат голем број гробови; *Старо Село,* населба од доцноантичко време, јужно од селото.

КО Алинци- *Бостаништа,* некропола од римско време,откриени се 14 гробови; *Црквиште,* осамен наод од римско време.

КО Беровци- нема археолошки локалитети.

КО Ново Лагово- нема археолошки локалитети.

КО Прилеп – *Али Чаир,* населба од неолитското и римското време, на околу 100 m северно на местото каде што се наоѓа Зоолошката градина. *Баба,* тврдина и депо на монети од доцноантичкото време во непосредна близна на карпата што се вика Баба, североисточно од градот, а на левата страна од патот Прилеп – Велес преку Бабуна. *Бакалица,* некропола од доцноантичкото време северозападно од железничката станица во Прилеп и јужно од патот Варош – Мало Коњари. *Болница – Учителско училиште,* населба од неолитското време, некропола од железното и осамен наод од римското време на местото на денешната болница некогашното Учителско училиште. *Бончеица,* населба и некропола од доцноантичкото време неколку стотици метри јужно од булеварот "Маршал Тито". *Долно Садово,* населба од неолитското време јужно од градот, покрај железничката линија Прилеп – Битола. *Илино,* средновековна некропола во непосредна близина на градот во месноста наречена Шаторов Камен. *Каменица,* населба од енеолитското време североисточно од последните куќи на градот и северно од патот Прилеп – Велес преку Бабуна. *Карaташ,* некропола од римското време северозападно од касарната. *Касарни,* некропола од железното време во непосредна близина на касарните. *Кладенец,* случаен наод – монети од римското време северно од градот, на левата страна од превојот Зеленик – Маркови Кули. *Крклари,* некропола од хеленистичкото време северно од последните куќи на градот во подножјето на седлото Зеленик. *Кукул,* населба од римското време североисточно од последните куќи на градот во подножјето на височината Кукул. *Кушумли Ан,* осамени наоди од римското време во центарот на градот во непосредна близина на домот на АРМ. *Параклис,* осамен наод од римското време во дворот на црквата Св. Кирил и Методиј. *Поводеници,* случаен наод од римското време југоисточно до касарните, а североисточно од градскиот базен. *Силос,* накропола од римското време во непосредна близна на железничката станица кај стариот силос за жито. *Тополка – Шилево,* некролопа од доцноантичкото време јужно до Институтот за тутун во непосредна близина на железничката пруга Прилеп – Скопје. *Тражица,* фурна од римското време во новото корито на Ореовечка река.

КО Селце – *Суви Ливади,* населба и депо на монети од римско и од доцноантичко време.

Според Просторниот план на Република Македонија, најголем број на цели се однесуваат на третманот и заштитата на културното наследство во плановите од пониско ниво.

При изработка на документацијата од пониско ниво, да се утврди точната позиција на утврдените локалитети со културно наследство и во таа смисла да се применат плански мерки за заштита на недвижното наследство:

- задолжителен третман на недвижното културно наследство во процесот на изработката на просторните и урбанистичките планови од пониско ниво заради обезбедување на плански услови за нивна заштита, остварување на нивната културна функција, просторна интеграција и активно користење на спомениците на културата за соодветна намена, во туристичкото

стопанство, во малото стопанство и услугите, како и во вкупниот развој на државата;

- планирање на реконструкција, ревитализација и конзервација на најзначајните споменички целини и објекти и организација и уредување на контактниот, околниот споменичен простор заради зачувување на нивната културно - историска димензија и нивна соодветна презентација;
- измена и дополнување на просторните и урбанистичките планови заради усогласување од аспект на заштитата на недвижното културно наследство.

Културното недвижно наследство во просторните и урбанистички планови треба да се третира на начин кој ќе обезбеди негово успешно вклопување во просторното и организационо ткиво на градовите и населените места или пошироките подрачја и потенцирање на неговите градежни, обликовни и естетски вредности.

Туризам и организација на туристички простори

Туризмот и угостителството со својата основна функција-прифаќање, сместување и истовремено задоволување на голем број разновидни барања и желби на туристите, влијае врз вкупната економија и развојот на одредена средина, а исто така има изразено влијание и врз просторот во кој ја извршува својата дејност. Туризмот со своето мултиплицирано влијание во процесот на стопанисување, посредно и непосредно, ги вклучува и другите гранки и дејности во вкупната понуда на туристичкиот пазар. Ова, пред сé, се однесува на угостителството, трговијата, сообраќајот, занаетчиството, здравството и на разни други видови услуги. Исто така, преку туризмот се нудат и се продаваат нематеријални вредности, како што се: разни информации, обичаи, фолклор, забава, спортско-рекреативни активности и слично.

Врз основа на комплексно согледаните природни и создадени услови и ресурси по обем, квалитет, распространетост или уникатност, функционалност, атрактивност и степен на активираност, на територијата на Р. Северна Македонија како посебни целини може да се издвојат следните видови на туристички потенцијали: водените површини, планините, бањите, целините и добрата со природно и културно наследство, транзитните туристички правци, градските населби, ловните подрачја и селата.

Согласно со основните долгорочни цели, концептот и критериумите за развој и организација на туристичката понуда, во Република С.Македонија се дефинирани вкупно 10 туристички региони со 54 туристички зони.

Предметната локација припаѓа на Пелагониски туристички регион со 9 туристички зони и 25 туристички локалитети.

Заштита од воени разурнувања, природни и техничко-технолошки катастрофи

Согласно Просторниот план на Република Македонија, предметната траса за која се наменети условите за планирање на просторот со намена телекомуникациски вод - меѓуградски подземен телекомуникациски вод, за магистрален оптички кабел Битола - Прилеп се наоѓа во простори со висок

степен на загрозеност од воени дејства, во индиректно загрозени простори од воени дејства и во простори погодни за слободни територии.

Простори со висок степен на загрозеност од воени дејства се простори кои во случај на војна би се нашле во зафатот на стратегиските насоки на нападот на агресорот. Истовремено тоа се насоки кои се совпаѓаат со природните комуникациски коридори во кои се сконцентрирани најразвиените физички структури и се со најгуста населеност. Оттука во случај на војна во овие простори може да се очекува висок степен на повредливост на физичките структури, луѓето и материјалните добра.

Индиректно загрозени простори од воени дејства се ридско-планински и субпланински простори, кои се наоѓаат во непосредна близина на просторите со висок степен на загрозеност (самите не се директно изложени на борбени дејства) или во близина на просторите за формирање слободна територија, поради што се погодни за принуден и повремен престој на борбените единици, евакуираното население и др.

Простори погодни за слободни територии се простори кои поради своите природни својства се тешко пристапни на оклопно механизирани единици, надвор од урбаните агломерации и комунакциите и од главните насоки на напаѓање. Овие простори поради слабата населеност имаат низок степен на повредливост па се погодни за формирање на слободни територии.

Согласно Законот за заштита и спасување („Службен весник на Република Македонија" број 93/12 - пречистен текст, 41/14, 129/15, 71/16, 106/16 и 83/18), задолжително треба да се применуваат мерките за заштита и спасување кои опфаќаат урбанистичко-технички и хуманитарни мерки, а се применуваат во процесот на планирање и уредување на просторот и проектирање и изградба на објектите, на начин кој го уредува Владата со подзаконски акт.

Сеизмичките појави - земјотресите се доминантни природни непогоди во Државата, кои можат да имаат катастрофални последици врз човекот и природата. Присутни се низ вековите, на десет сеизмички жаришта во земјата или во нејзината поблиска и поширока околина. Земјотресите со умерени магнитуди (M<6,0) можат да предизвикаат сериозни разурнувања, бидејќи традиционално градените објекти, особено во руралните средини, не можат да ги издржат овие земјотреси без значителни оштетувања. Историските податоци покажуваат дека силните земјотреси генерирани на територијата на државата се проследени и со појава на колатерални хазарди (ликвификација, одрони, свлечишта, пукнатини, раседници, померувања), со доминантни одрони и свлечишта, што уште повеќе ги зголемува негативните последици на земјотресите.

Во досегашниот просторен развој на Републиката, природните богатства, географските, морфолошките и другите погодности имале доминантно влијание врз изградбата и уредувањето на нејзината територија, без оглед на присутните сеизмички ризици. Тоа создава конфликтна ситуација во која најголемите градови, најголем број на населението, индустриските капацитети и најзначајните комуникации, како што се коридорите север - југ и исток - запад, се лоцирани во зоните со најголема сеизмичност (интензитет од VII – X степени на МКС -64).

Локацијата за која се наменети условите за планирање на просторот се наоѓа во зона со VII и VIII степени по Меркалиевата скала на очекувани земјотреси.

Намалување на сеизмичкиот ризик може да се изврши со задолжителна примена на нормативно - правна регулатива, со која се уредени постапките, условите и барањата за постигнување на технички конзистентен и економски одржлив степен на сеизмичка заштита, кај изградбата на новите објекти.

Во инвестиционите проекти треба да се разработат мерките за заштита на човекот, материјалните добра и животната средина од природни катастрофи.

Неопходно е перманентно ажурирање на плановите за заштита од елементарни непогоди, кои согласно законските обврски постојат за целата територија на државата, поради присутниот сеизмички хазард, како и изложеноста на други природни катастрофи. Со реализација на наведените приоритети се создаваат реални услови за успешна инженерска превенција и намалување на сеизмичкиот ризик на територијата на целата Држава, односно за ефикасен менаџмент на ефектите и вонредните состојби предизвикани од силните сеизмички сили.

За успешно функционирање *на заштитата од природни и елементарни катастрофи* во процесот на урбанистичко планирање потребно е да се преземат соодветни мерки за *заштита од пожари,* односно евентуалните човечки и материјални загуби да бидат што помали во случај на пожари.

Во однос на диспозицијата на противпожарната заштита, предметната локација во случај на пожар ќе ја опслужуваат противпожарни единици од градовите Битола и Прилеп.

Во процесот на планирање потребно е да се води сметка за конфигурацијата на теренот, степен на загрозеност од пожари и услови кои им погодуваат на пожарите: климатско-хидролошките услови, ружата на ветрови и слично кои имаат влијание врз загрозеност и заштита од пожари.

Заради поуспешна заштита во урбанистички планови се превземаат низа мерки за отстранување на причините за предизвикување на пожари, спречување на нивното ширење, гаснење и укажување помош при отстранување на последиците предизвикани со пожари, кои се однесуваат на:

- изворите за снабдување со вода, капацитетите на водоводната мрежа и водоводните објекти кои обезбедуваат доволно количество вода за гаснење на пожари;
- оддалеченоста меѓу зоните предвидени за станбени и јавни објекти и зоните предвидени за индустриски објекти и објекти за специјална намена за сместување лесно запаливи течности, гасови и експлозивни материи;
- широчината, носивоста и проточноста на патиштата со кои ќе се овозможи пристап на противпожарни возила до секој објект и нивно маневрирање за време на гаснење на пожарите.

Заштитата од пожари опфаќа мерки и дејности од нормативен, оперативен, организационен, технички, образовно-воспитен и пропаганден карактер, кои се уредени со Законот за заштита и спасување, како и Уредбата за спроведување на заштитата и спасувањето од пожари.

При појава на природни стихии, како што се *поплавите*, секое организирано општество превзема активни и пасивни мерки за организирана одбрана.

Појавата на поплави првенствено е поврзана со природните езера и хидрографската мрежа, но најчестиот вид на поплави и најголемата опасност од нив, сепак, доаѓа од поројните водотеци. Согласно со ова за донесување на брзи, исправни и ефикасни одлуки неопходно е да се располага со:

- однапред разработен план;
- сигурни информации за состојбата во загрозеното подрачје;
- сигурни прогностички информации за очекуваните сосотојби;

Од метеоролошки појави со карактеристики на елементарни непогоди се манифестираат појавата на *град, луњени ветрови и магли.*

Согласно Просторниот план на Република Македонија, дел од трасата со намена телекомуникациски вод - меѓуградски подземен телекомуникациски вод, за магистрален оптички кабел Битола – Прилеп се наоѓа во потенцијална зона на свлечишта и ликвифација.

Свлечиштата и ликвифацијата претставуваат доминантен колатерален хазард на кои, територијата на Државата, а со тоа и предметната локација, може да бидат изложени во сеизмички услови. Од геотехнички аспект, овие хазарди се релативно плитки феномени кои настануваат во случај кога динамичката јакост на површинските почвени материјали е надмината, или во случај на пореметување на лабилните стенски блокови и изолирани карпи.

Доколку на предметната локација се потврди веројатноста за настанување на свлечишта или ликвифација, да се предвидат соодветни мерки за заштита согласно законската регулатива.

Едно од можните и неопходно потребни превентивни мерки за заштита од техничко - технолошки катастрофи е планирањето, кое преку осознавање и анализа на состојбите и опасностите од можните инциденти, во одржувањето на инсталациите и опремата, треба да создаде прифатлив однос кон животната средина.

Потребна е доследна примена на основните методолошки постапки за планирање и уредување на просторот:

- оценка на состојбите на природните компоненти на животната средина и степенот на загрозеност од појава на технички катастрофи;
- оценка на оптовареноста на просторот со технолошки системи со одредено ниво на ризик;
- анализа на меѓусебната зависност на природните услови и постојните технолошки системи;
- дефинирање на нивото на постојниот ризик при редовна секојдневна работа на технолошките системи и при појавата на инцидентни случаи;
- процена на загрозеноста на луѓето и материјалните добра;
- утврдување на критериумите за избор на оптимална варијанта на заштита врз основа на проценетиот степен на загрозеност.

Со примена на оваа методолошка постапка може де се очекува остварување на следните основни цели за заштита од техничко-технолошки катастрофи:

- максимално усогласување и користење на просторот од аспект на заштита во рамките на просторните можности;
- вградување на мерките на кои се заснова организацијата на заштита и спасување на човечките животи и материјалните добра од техничко-технолошки катастрофи во определувањето на намената на просторот;
- интегрирање на елементите на загрозеноста на прашањата врзани со заштитата на животната средина.

Заради постигнување на целосна заштита на луѓето, материјалните добра и потесната и поширокатa животна средина постојат три нивоа на преземање на сигурносни, превентивни мерки:

Прво ниво: ги вклучува сите мерки кои се преземаат во одржувањето на опремата и инсталациите, заради сигурно користење на опасни материјали во технолошките процеси и одбегнување на технолошки катастрофи.

Второ ниво: се однесува на сите мерки кои треба да обезбедат ограничување на емисијата како последица од пожар, експлозија или ослободување на хемикалии, што може да се случи во околности на поголеми индустриски акциденти.

Трето ниво: вклучува мерки кои се преземаат за заштита на животната средина во смисла на ограничување на ефектите од емисија на опасни материи, или последици од пожар и експлозии.

При изработката на плановите од пониско ниво треба да се има предвид следното:

- Потребата од оформување на системот на евиденција и анализа на технолошките акциденти, компатибилен на системот MAPC на Европската унија, како база за евиденција на опасни материјали, присутни во технолошките постројки и можни причини на катастрофи.
- Потребата од предвидување на превентивни мерки од страна на стопанските субјекти за спречување на технолошки катастрофи, базирани врз анализата на однесувањето на исти или слични постројки.
- Изработка на соодветни планови и програми за заштита на населението и едукација и тренинг на персоналот во случај на евентуална техничка катастрофа.

Насоки за потребата од спроведување на Стратегиска оцена на влијанието врз животната средина

Во процесот за проценка на влијанието на плановите, стратегиите и програмите врз животната средина и врз здравјето на луѓето (Стратегиска оцена на влијанието врз животната средина-СОВЖС), покрај проценката на влијанијата се предвидуваат и мерки кои имаат за цел заштита на животната средина од сите можни влијанија и тоа уште во процесот на планирање и донесување одлуки за одредени стратегии, планови и програми, т.е. плански документи. Преку навремено спроведување на постапката за СОВЖС се обезбедува идентификување на потенцијалните позитивни и негативни влијанија од реализацијата на планскиот документ врз животната средина, а исто така се дефинираат и алтернативи и

можни мерки за спречување, намалување и ублажување на негативните влијанија врз сите елементи на животната средина.

СОВЖС се подготвува во согласност со националната легислатива и одредбите од друга релевантна меѓународна легислатива, која е инкорпорирана во националната, во форма на законски и подзаконски акти и Конвенции, кои се ратификувани од страна на РСМ со посебни закони.

Целта на СОВЖС постапката е да се процени дали планскиот документ е во согласност со поставените цели за животна средина на национално и меѓународно ниво. Целите на стратегиската оцена на влијанието врз животната средина се прикажани преку статусот на: населението, социо-економски развој, човековото здравје, воздухот, климатските промени, водата, почвата, природното и културното наследство и материјалните добра.

Најдобро е процесот на стратегиска оцена на влијанието на планскиот документ да се одвива паралелно со развојот на планскиот документ, со цел навремено да се земат во предвид целите на животната средина при дефинирање на целите на самиот плански документ.

Постапката за сратегиска оцена на влијанието врз животната средина се спроведува во неколку фази, од кои првата е *Утврдување на потреба од спроведување на СОВЖС* (дали планскиот документ ќе има значителни влијанија врз животната средина) согласно со Уредбата за стратегиите, плановите и програмите, вклучувајќи ги и промените на тие стратегии, планови и програми, за кои задолжително се спроведува постапка за оцена на нивното влијание врз животната средина и врз животот и здравјето на луѓето. Оваа фаза претставува изготвување на Одлуката за спроведување или неспроведување на СОВЖС. Органот кој го подготвува планскиот документ е должен да донесе Одлука за спроведување или Одлука за не спроведување на стратегиска оцена во која се образложени причините за спроведувањето, односно не спроведувањето согласно со критериумите врз основа на кои се определува дали еден плански документ би можел да има значително влијание врз животната средина и врз здравјето на луѓето.

Влијанијата, кои се претпоставува дека може да произлезат со имплементација на документацијата за предметниот простор, може да се разгледуваат од аспект на негативни влијанија и од аспект на идни бенефиции, односно позитивни влијанија, како и генерални мерки за заштита, намалување и ублажување на негативние влијанија се следните:

- Изградбата на магистрален оптички кабел Битола – Прилеп во рамките на предвидениот опфат, се очекува да предизвика позитивни импулси и ефекти врз целото непосредно опкружување од аспект на повисока организација, инфраструктурна опременост и уреденост на просторот, социо-економски развој.
- Со изградбата на магистрален оптички кабел Битола – Прилеп ќе има и негативни влијанија врз животната средина, во текот на подготвителните активности заради реализацијата на земјените работи и употреба на градежна механизација. Влијанијата што ќе се јават во фаза на изградба (емисии на штетни материи во воздухот, можни штетни влијанија врз

почвата (директни и индиректни), емисии на бучава, отпад и влијанија врз флората и фауната), ќе бидат локални и со ограничен временски рок.

- Анализите на начинот на изведба, активностите кои би се одвивале во текот на изградба на магистрален оптички кабел Битола – Прилеп и активностите кои би се превземале во насока на одржување во текот на експлоатациониот период, овозможуваат утврдување на изворот на евентуалните негативни влијанија врз животната средина во текот на двете фази. Мерки за заштита од овие влијанија се наведени во секторската област: заштита на животната средина.
- Неопходно е воспоставување и почитување на ефикасна контрола на користењето и уредувањето на земјиштето и утврдување на нормите и стандардите за градба. Меѓу приоритетните определби на Просторниот план е заштитата на земјоделското земјиште, а особено стриктното ограничување на трансформацијата на земјиштето од I-IV бонитетна класа за неземјоделско користење, како и зачувување на квалитетот и природната плодност на земјиштето.
- Низ планираната траса за изградба на магистрален оптички кабел Битола - Прилеп, минуваат постојниот 110kV преносен далновод Битола1-Прилеп, постојниот 110kV далновод ТС Битола2 - ТС Битола3, постојниот 110kV далновод ТС Битола1 - ТС Битола2 и во непосредна близина минува постојниот преносен 400kV далновод Битола-Солун заради што при изработка на документацијата треба да се почитуваат позитивните закони и правилници, кои се наведени во секторската област: Енергетика и енергетска инфаструктура.
- Локацијата за изградба на магистрален оптички кабел Битола - Прилеп, нема конфликт со останатите планирани енергетски водови, радиокомуникациски и кабелски електронско комуникациски мрежи.
- На просторот за изградба на магистрален оптички кабел Битола - Прилеп, нема регистрирано ниту евидентирано природно наследство. Доколку при изработка на документацијата или при уредување на просторот се дојде до одредени нови сознанија за природно наследство кое би можело да биде загрозено со урбанизацијата на овој простор, потребно е да се предвидат соодветни мерки за заштита на природното наследство согласно со законската регулатива.
- Во делот за заштита на културното наследство, културното наследство е наведено на ниво на катастарска општина, поради што при изработка на документацијата потребно е да се утврди дали на предметната локација има културно наследство и во таа смисла да се применат соодветните плански мерки за заштита на истото и да се постапи во согласност со постоечката законска регулатива.
- За предметниот простор не постои можност за појава на прекугранични влијанија, ниту во фазата на поставување, ниту во фазата на експлоатација, поради доволната оддалеченост на предвидениот опфат од границите на Државата.

– Мерки за ублажување на негативните влијанија од евенуални несреќи и хаварии се наведени во секторската област: Заштита од воени разурнувања, природни и техничко-технолошки катастрофи.

При донесувањето на Одлука за спроведување или Одлука за не спроведување на стратегиска оцена за документацијата за предметниот простор за изградба на магистрален оптички кабел Битола - Прилеп, задолжително да се земат во предвид претходно наведените забелешки, како и забелешките од секторските области опфатени со Просторниот план на Република Македонија.

Усогласување на планската документација со Просторниот план

Сите активности во просторот треба да се усогласат со насоките на Просторниот план на државата, особено значителните и оние кои се однесуваат на планирањето и изградбата на:

- Државните инфраструктурни системи (патишта, железници, воздушен сообраќај, телекомуникации);
- Енергетските системи, енерговоди и поголеми водостопански системи;
- Градежните објекти важни за Државата;
- Капацитетите на туристичката понуда;
- Стопанските комплекси и оние кои се однесуваат на поголеми концентрации (слободни економски зони);
- Капацитетите за користење на природните ресурси.

Просторните планови на регионите и подрачјата од посебен интерес и урбанистичките планови се усогласуваат со Просторниот план на Републиката, особено во однос на следните елементи:

- Намената и користењето на површините;
- *Мрежата на инфраструктура;*
- Мрежата на населби;
- Заштитата на животната средина.

Насоките на Просторниот план на Републиката во однос на намената и користењето на површините се однесуваат на заложбата при изработката на урбанистичките планови, површините за сите урбани содржини треба да се бараат исклучиво на површини од послаби бонитетни класи (над IV категорија).

Посебни мерки и активности за остварување на рационалното користење и заштита на просторот, како и посебни интереси на просторниот развој се:

- Обезбедување на спроведување на постојните закони и прописи со кои се заштитува просторот, ресурсите и националното богатство и се организира и уредува просторот со цел за вкупен развој.
- Рационално користење на подрачјата за градба и нивно проширување или формирањето на нови врз база на критериумите за изготвување на соодветна планска документација.
- Насоките и критериумите за уредување на просторот надвор од градежните подрачја треба да се утврдат со помош на стручни основи и упатствата од ресорите на земјоделството, водостопанството, шумарството и заштитата на животната средина.

ЗАКЛУЧНИ СОГЛЕДУВАЊА

Условите за планирање на просторот се со намена телекомуникациски вод - меѓуградски подземен телекомуникациски вод, за магистрален оптички кабел Битола - Прилеп, КО Битола 5, КО Долно Оризари, КО Логоварди, КО Новаци вон град, КО Новаци, КО Добромири, КО Горно Агларци, КО Долно Агларци, КО Далбеговци, КО Дедебалци, КО Трап, КО Будаково, КО Добрушево вон град, КО Добрушево, КО Ношпал, КО Клепач, КО Тополчани, КО Веселчани, КО Алинци, КО Беровци, КО Ново Лагово, КО Прилеп, и КО Селце, Општина Битола, Општина Новаци, Општина Могила и Општина Прилеп.

Вкупната должина на трасата на оптички кабел изнесува приближно 62 km. **Должината за која се издаваат Условите за планирање на просторот изнесува приближно 49,33 km.**

Останатиот дел од предметната траса минува низ површина за која веќе се издадени Услови за планирање на просторот со тех.бр.:

- **Y09413 – Урбанистички план за село Долно Агларци, Општина Новаци;**
- **Y09313 – Урбанистички план за село Горно Агларци, Општина Новаци;**
- **Y20612 – Урбанистички план вон населено место за изградба на стопански комплекс на КП 68 и КП 69, КО Алинци, Општина Прилеп;**
- **Y11312 – Урбанистички план вон населено место за стопански комплекс на локалитетот кој ги опфаќа КП: 1064/9, 1061/7, 1063/2, 1064/8, 1066/3, 1066/2 и делови од КП: 1066/1, 1064/1, 1063/1 и 1061/2, КО Беровци, Општина Прилеп;**
- **Y04406 – Урбанистички план вон населено место Логоварди- за стопански комплекс, Општина Битола;**
- **Y47714 – Проект за Инфраструктура за изградба на надворешна инфраструктура за потребите на ТИРЗ Прилеп, м.в. Алинци, Општина Прилеп;**
- **Y17220 – Урбанистички план за село Новаци, КО Новаци, Општина Новаци;**
- **Y08113 – Урбанистички план за село Добромири, Општина Новаци;**
- **Y08406 – ГУП Прилеп, измени и дополнувања;**
- **Y03617 – Урбанистички план за село Добрушево, КО Добрушево, Општина Могила;**
- **Y16219 – Урбанистички план за село Тополчани, КО Тополчани, Општина Прилеп.**

Трасата се сече со веќе издадени Услови за планирање на просторот со тех.бр.:

- **Y21514 – ПИ за изградба на транспортен вреловод од РЕК Битола до Битола, (ППТС), локални примопредавателни пумпно топлински станици за населбите Новаци и Логоварди и локална примопредавателна пумпно топлинска станица за потребите на стаклениците, КО Битола 5, КО Долно Оризари, КО Логоварди, КО Новаци, Општина Битола и Општина Новаци;**

- Y21111 – ПИ за поставување на дупли електричен подземен кабел во ист ров со планирана таса во две општини, дел од Општина Битола и дел од Општина Новаци и тоа кабел I: од TS 110/10kV „Битола 3“ до TS 10/0,4kV „Новаци 2“, и кабел II: од TS 110/10kV „Битола 3“ до 10kV – линиски раставувач за потребите на ЕВН Македонија, КЕЦ Битола;
- Y20711 – ПИ за изградба на магистрален гасовод за делница 2: Кавадарци – Прилеп – Битола;
- Y10413 – ПИ за 400 kV интерконективен надземен вод ТС Битола – Македонско Албанска граница и трафостаница 400/110 kV Охрид;
- Y13322 – Услови за планирање на просторот за изградба на телекомуникациски вод- оптички кабел кој минува низ КО Ракле, КО Топлица, КО Царевиќ, КО Тројаци, КО Беловодица, КО Плетвар, КО Леништа и КО Прилеп, Општина Прилеп;
- Y19710 – ДУПД за изградба на автопат Велес – Прилеп;
- Y06613 – ПИ за реконструкција на ДВ 110 kV ТС Битола 1 – ТС Прилеп 1;
- Y18021 – Услови за планирање на просторот за изградба на нов 10(20) kV кабелски вод низ КП 2268, КП 2269, КП 2273, КП 2274, КП 2277, КП 2285, КП 2286, КП 2290, КП 2295, КП 2299, КП 2300, КП 2305, КП 2306/2, КП 2307, КП 2313, КП 2315, КП 2316/1, КП 2465, КП 2467, КП 2471, КП 2635, КП 2992 и КП 3028, КО Тополчани, Општина Прилеп;
- Y36722 – Услови за планирање на просторот за поставување на нов подземен средно напонски 10,5 kV кабелски вод, низ дел од КП 398, дел од КП 399 во КО Ново Лагово и дел од КП 4601, дел од КП 4834 и дел од КП 4869 во КО Прилеп, Општина Прилеп;
- Y14113 – ПИ за изградба на 10(20) kV кабелски приклучен вод за нов КБТС 10(20)/0,4 Kv опремена со енергетски трансформатор со моќност од 160 kVA, на КП 1057/5, КО Беровци, Општина Прилеп.

Трасата на подземниот електричен вод ги тангира опфатите за кои има издадено:

- Y30506 – Урбанистички проект за стопански комплекс на КП 876 и КП 877, Општина Новаци;
- Y28607 – Урбанистички план вон населено место за стопански објекти (за обработка на украсен архитектонско – градежен камен), КО Алинци, Општина Прилеп;
- Y21514 - ПИ за изградба на транспортен вреловод од РЕК Битола до Битола, (ППТС), локални примопредавателни пумпно топлински станици за населбите Новаци и Логоварди и локална примопредавателна пумпно топлинска станица за потребите на стаклениците, КО Битола 5, КО Долно Оризари, КО Логоварди, КО Новаци, Општина Битола и Општина Новаци.

Видот на планската документација да се усогласи со Законот за урбанистичко планирање и Правилникот за урбанистичко планирање.

Условите за планирање треба да претставуваат влезни параметри и насоки при поставување на планските концепции и решенија во сите области

релевантни за планирањето на просторот, обработени во согласност со Просторниот план на Република Македонија.

При изработка на документацијата треба да се земат во предвид горенаведените забелешки и следните поединечни заклучни согледувања од секторските области опфатени со Просторниот план на Република Македонија.

Економски основи на просторниот развој

- Развојот на телекомуникациските системи претставува значајна детерминанта на општествено-економскиот развој. Преносот на звук, слика, податоци и информации преку кабли, по пат на емитување, со релеи или сателити има значајно влијание и придонес во квалитетното обавување на секоја производна и услужна дејност.
- **Реализацијата на документацита со намена телекомуникациски вод - меѓуградски подземен телекомуникациски вод, за магистрален оптички кабел Битола - Прилеп, ќе биде во функција на дисперзија на мрежата и технологијата на дигиталниот комуникациски систем, се обезбедува достапност на неопходните информации до секој деловен субјект во производниот и услужен сектор.**

Користење и заштита на земјоделско земјиште

- **Согласно Просторниот план на Република Македонија просторот на Републиката е поделен во 6 земјоделско стопански реони и 54 микрореони. Предметната локација припаѓа на Пелагонискиот реон кој има 10 микрореони.**
- **При изработка на планската документација, неопходно е воспоставување и почитување на ефикасна контрола на користењето и уредување на нормите и стандарди за градба. Меѓу приоритетните определби на Просторниот план е заштитата на земјоделското земјиште, а особено стриктното ограничување на трансформацијата на земјиштето од I-IV бонитетна класа за неземјоделско користење, како и зачувување на квалитетот и природната плодност на земјиштето.**

Водостопанство и водостопанска инфраструктура

- **Трасата на магистралниот оптички кабел Битола-Прилеп минува низ Пелагониската Котлина, најплодната површина во Република С.Македонија каде има изградени системи за наводнување и одводнување на обработливите површини. Исто така трасата на далекуводот се сече со трасата на цевководот преку кој е поврзано селото Кукуречани на водоснабдителната мрежа на градот Битола.**
- **При изработката на урбанистичко планската документација за оптичкиот кабел да се согледа состојбата со постоечките водостопански објекти и да се предвидат сите проектно плански и технички мерки со што ќе се избегнат конфликти во функционирањето на далекуводот и објектите од системите за водоснабдување и објектите за наводнување и одводнување на обработливите површини.**

Енергетика и енергетска инфраструктура

- **Низ планираната траса за изградба на магистрален оптички кабел Битола - Прилеп, телекомуникациски вод-меѓуградски подземен телекомуникациски вод, КО Битола 5, КО Долно Оризари, КО Логоварди, КО Новаци вон град, КО Новаци, КО Добромири, КО Горно Агларци, КО Долно Агларци, КО Далбеговци, КО Дедебалци, КО Трап, КО Будаково, КО Добрушево вон град, КО Добрушево, КО Ношпал, КО Клепач, КО Тополчани, КО Веселчани, КО Алинци, КО Беровци, КО Ново Лагово, КО Прилеп, и КО Селце, Општина Битола, Општина Новаци, Општина Могила и Општина Прилеп, минуваат постојниот 110kV преносен далновод Битола1-Прилеп, постојниот 110kV далновод ТС Битола2 - ТС Битола3, постојниот 110kV далновод ТС Битола1 - ТС Битола2 и во непосредна близина минува постојниот преносен 400kV далновод Битола-Солун заради што при изработка на урбанистичката и проектна документација треба да се почитува: "Мрежните правила за пренос на електрична енергија" (Службен лист на РМ бр.303/2021 год.).**
- **Планираната траса за изградба на магистрален оптички кабел Битола - Прилеп, нема конфликт со останатите постојни и планирани енергетски водови.**
- За електроенергетските корисници потребно е да се обезбеди сигурно и непрекинато снабдување со електрична енергија со напон кој ќе биде во дозволените граници.
- **Трасата на гасовод од делница-2 поминува низ планираната траса за изградба на магистрален оптички кабел Битола - Прилеп, заради што при натамошна изработка на урбанистичката и проектна документација треба да се почитува "Правилник за технички услови и нормативи за безбеден транспорт на течни и гасовити јагленоводороди со магистрални нафтоводи и гасоводи и нафтоводи и гасоводи за меѓународен транспорт" како и другите позитивни закони и правилници кои ги обработуваат безбедноста при транспорт со гасоводи.**

Урбанизација и мрежа на населби

- Условите за планирање на просторот наменети за магистрален оптички кабел Битола - Прилеп, телекомуникациски вод - меѓуградски подземен телекомуникациски вод, КО Битола 5, КО Долно Оризари, КО Логоварди, КО Новаци вон град, КО Новаци, КО Добромири, КО Горно Агларци, КО Долно Агларци, КО Далбеговци, КО Дедебалци, КО Трап, КО Будаково, КО Добрушево вон град, КО Добрушево, КО Ношпал, КО Клепач, КО Тополчани, КО Веселчани, КО Алинци, КО Беровци, КО Ново Лагово, КО Прилеп, и КО Селце, Општина Битола, Општина Новаци, Општина Могила и Општина Прилеп, би требало да предизвикаат позитивни импулси и ефекти од аспект на повисока организација, инфраструктурна опременост напросторот, остварување подобри резултати и позитивни ефекти врз локалната и национална економија, со максимално почитување и вградување на нормативите и стандарди за заштита на животната средина.

- **Доколку при изградбата на оптичкиот кабел се поминува низ урбани опфати на населените места, при реализацијата на предметната документација треба да се запазат безбедните растојанија согласно законска регулатива.**

Домување

- **Иницијативата за магистрален оптички кабел Битола - Прилеп, телекомуникациски вод - меѓуградски подземен телекомуникациски вод, КО Битола 5, КО Долно Оризари, КО Логоварди, КО Новаци вон град, КО Новаци, КО Добромири, КО Горно Агларци, КО Долно Агларци, КО Далбеговци, КО Дедебалци, КО Трап, КО Будаково, КО Добрушево вон град, КО Добрушево, КО Ношпал, КО Клепач, КО Тополчани, КО Веселчани, КО Алинци, КО Беровци, КО Ново Лагово, КО Прилеп, и КО Селце, Општина Битола, Општина Новаци, Општина Могила и Општина Прилеп, е остварување на една од целите на домување за оптимална проекција на станбениот простор преку изградба на адекватна инфраструктура, во кои спаѓа и опременоста на становите со мрежа за пренос на ТВ, интернет и телефонски услуги.**

Јавни функции

- **Иницијативата за магистрален оптички кабел Битола - Прилеп, телекомуникациски вод - меѓуградски подземен телекомуникациски вод, КО Битола 5, КО Долно Оризари, КО Логоварди, КО Новаци вон град, КО Новаци, КО Добромири, КО Горно Агларци, КО Долно Агларци, КО Далбеговци, КО Дедебалци, КО Трап, КО Будаково, КО Добрушево вон град, КО Добрушево, КО Ношпал, КО Клепач, КО Тополчани, КО Веселчани, КО Алинци, КО Беровци, КО Ново Лагово, КО Прилеп, и КО Селце, Општина Битола, Општина Новаци, Општина Могила и Општина Прилеп, овозможува придонес за организирање на јавните функциии и нивно вклучување во мрежата на населби преку достапност на услугите за граѓаните во конкретниот случај со информатичката достапност.**

Сообраќајна инфраструктура

- **Според Просторниот план на Република Македонија автопатската и магистрална патна мрежа релевантна за предметниот простор е:**
  А3 (М-5) - (Крстосница Требениште - врска со А-2 - крстосница Подмоље - Охрид - Косел - Ресен - Битола - Прилеп - **Велес** - Штип-Кочани - Делчево - граница со Бугарија - граничен премин Рамна Нива), делница Битола-крстосница Кукуречани-граница со Грција-граничен премин Мецитлија-делница Косел-врска со А-3-Охрид-граница со Албанија-граничен премин Љубаниште.
- **Релевантните регионални патни правци за предметната локација, според Просторниот план на Република Македонија, влегуваат во групата на регионални патишта "Р1" и "Р2" и се со ознака:**
- **Р1311** - (Битола-врска со Р1101 -Новаци-Маково-Чаниште-Расимбегов Мост-врска со Р1107) и делница (Рапеш-Старавина-врска со Р2338);
- **Р2340** - (врска со Р1101 – Добрушево - Новаци – Бач - врска со Р2238).

- **При изработка на планската документација од аспект на безебедноста во Патниот сообраќај, да се почитуваат Законот за јавни патишта, законската регулатива во делот на "заштитната зона на патот" согласно Законот за јавни патишта, како и важечките Законски и подзаконски акти кои ја допираат оваа област.**
- **Предметната локација се наоѓа во заштитната зона на спортски аеродром Битола кој спаѓа во секундарната аеродромска мрежа.**
- **При изработка на планската документација од аспект на безебедноста на воздушниот сообраќај да се почитуваат важечките Законски и подзаконски акти кои ја допираат оваа област.**

Радиокомуникациска и кабелска електронско комуникациска мрежа

- **Трасата наменета за изградба на магистрален оптички кабел Битола - Прилеп, телекомуникациски вод - меѓуградски подземен телекомуникациски вод, КО Битола 5, КО Долно Оризари, КО Логоварди, КО Новаци вон град, КО Новаци, КО Добромири, КО Горно Агларци, КО Долно Агларци, КО Далбеговци, КО Дедебалци, КО Трап, КО Будаково, КО Добрушево вон град, КО Добрушево, КО Ношпал, КО Клепач, КО Тополчани, КО Веселчани, КО Алинци, КО Беровци, КО Ново Лагово, КО Прилеп, и КО Селце, Општина Битола, Општина Новаци, Општина Могила и Општина Прилеп, нема конфликт со постојните и планирани радиокомуникациски и кабелски електронско комуникациски мрежи.**
- Преку кабелските електронски комуникациски мрежи, на крајните корисници треба да им се обезбеди сигурен пренос на јавни електронски комуникациски услуги со задоволување на одредени општи и посебни услови за квалитет, во согласност со Законот за електронските комуникации и препораките за обезбедување на одредено ниво на квалитет на пренос.

Заштита на животна средина

- **Со цел да се обезбеди заштита и унапредување на животната средина на просторот за изградба на магистрален оптички кабел Битола - Прилеп, потребно е да се почитуваат одредбите пропишани во законската регулатива од областа на заштита на животната средина и подзаконските акти донесени врз нивна основа.**
- Да се внимава да не дојде до искористување на земјиштето на начин и обем со кој би се загрозиле неговите природни вредности.
- Потенцијалната ерозија на земјиштето треба да се спречи со што е можно побрзо завршување на земјените активности, покривање на околниот терен со вегетација и оградувања на нагибите.
- Озеленување на површините во непосредна близина на трасата за изградба на магистрален оптички кабел Битола - Прилеп (со автохтони видови), со цел да се добие разновиден и богат пејзаж во една просторно - естетска и функционална целина.
- Да се превземат активности за намалување на бучавата и вибрациите од опремата, со цел да се избегнат негативните ефекти од бучавата и да се

почитуваат пропишаните гранични вредности за дозволено ниво на бучава во животната средина.
- Помошните и пратечките градежни објекти (магацински објекти за материјали, алати и гориво, и други помошни објекти), кои ќе се користат во фазата на изградба, треба да бидат лоцирани на поголеми растојанија од коритата на водотеците и површините под шуми, квалитетни земјоделски површини, населени места и заштитено и предложено за заштита природно наследство.
- Да се следи и контролира присуството на загадувачки материи во воздухот со цел да се одржи квалитетот на воздухот во граници на дозволените нивоа на емисии.
- Организирано управување со отпадот со цел да се минимизира негативното влијание врз животната средина, животот и здравјето на луѓето.
- Создавачот и/или поседувачот на отпадни материи и емисии ги сноси сите трошоци за санација на евентуално предизвиканите нарушувања во животната средина.

Заштита на природното наследство

- **Согласно Студијата за заштита на природното наследство, изработена за потребите на Просторниот план на Република Македонија, на просторот за изградба на магистрален оптички кабел Битола - Прилеп, нема регистрирано ниту евидентирано природно наследство.**
- Доколку при изработка на документацијата за предметниот простор или при уредување на просторот се дојде до одредени нови сознанија за природно наследство кое би можело да биде загрозено со урбанизацијата на овој простор, потребно е да се предвидат соодветни мерки за заштита на природното наследство согласно Законот за заштита на природата.

Заштита на културно наследство

- **Согласно податоците од Експертниот елаборат за заштита на културното наследство и Археолошката карта на Република Македонија[2] на подрачјето на катастарските општини КО Битола 5, КО Долно Оризари, КО Логоварди, КО Новаци вон град, КО Новаци, КО Добромири, КО Горно Агларци, КО Долно Агларци, КО Далбеговци, КО Дедебалци, КО Трап, КО Будаково, КО Добрушевовон град, КО Добрушево, КО Ношпал, КО Клепач, КО Тополчани, КО Веселчани, КО Алинци, КО Беровци, КО Ново Лагово, КО Прилеп и КО Селце има евидентирани недвижни споменииици на културата и археолошки локалитети.**
- При изработка на документацијата од пониско ниво да се утврди точната локација на евидентираното и регистрираното културно наследство и во таа смисла да се применат соодветните плански мерки за заштита на истото.
- **Доколку при изведување на земјаните работи се наиде на археолошки артефакти, односно дојде до откривање на материјални остатоци со културно-историска вредност, потребно е да се постапи во согласност со постоечката законска регулатива (Закон за заштита културното наследство -**

[2] МАНУ Скопје, 1996 г.

„Службен весник на Република Македонија" број 20/04, 115/07, 18/11, 148/11, 23/13, 137/13, 164/13, 38/14, 44/14, 199/14, 104/15, 154/15, 192/15, 39/16, 11/18, 20/19), односно веднаш да се запре со отпочнатите градежни активности и да се извести надлежната институција за заштита на културното наследство.

Туризам и организација на туристички простори

- **Предметната локација за која што се наменети Условите за планирање, припаѓа на Пелагониски туристички регион во кој се утврдени 9 туристички зони со 25 туристички локалитети.**
- Согласно поставките на Концептот и критериумите за развој и организација на туристичката дејност, за непречен развој на вкупната туристичка понуда на ова подрачје, се препорачува, при идната организација на стопанските дејности да се почитуваат критериумите за заштита и одржлив економски развој.

Заштита од воени разурнувања, природни и техничко-технолошки катастрофи

- **Предметната траса за која се наменети условите за планирање на просторот со намена телекомуникациски вод - меѓуградски подземен телекомуникациски вод, за магистрален оптички кабел Битола - Прилеп се наоѓа во простори со висок степен на загрозеност од воени дејства, во индиректно загрозени простори од воени дејства и во простори погодни за слободни територии.** Според тоа во согласност со Законот за заштита и спасување, задолжително треба да се применуваат мерките за заштита и спасување.
- Задолжителна примена на мерки за заштита од пожар.
- **Согласно Просторниот план на Република Македонија, дел од трасата со намена телекомуникациски вод - меѓуградски подземен телекомуникациски вод, за магистрален оптички кабел Битола – Прилеп се наоѓа во потенцијална зона на свлечишта и ликвифација. Доколку на предметната локација се потврди веројатноста за настанување на свлечишта или ликвифација, да се предвидат соодветни мерки за заштита согласно законската регулатива.**
- **Анализираниот простор се наоѓа во подрачје каде се можни потреси со јачина до VII и VIII степени по МКС, што наметнува задолжителна примена на нормативно-правна регулатива, со која се уредени постапките, условите и барањата за постигнување на технички конзистентен и економски одржлив степен на сеизмичка заштита, кај изградбата на новите објекти.**

Насоки за потребата од спроведување на Стратегиска оцена на влијанието врз животната средина

- **При донесувањето на Одлука за спроведување или Одлука за не спроведување на стратегиска оцена за документацијата за предметниот простор за изградба на магистрален оптички кабел Битола - Прилеп, задолжително да се земат во предвид насоките за потреба од спроведување на Стратегиска оцена на влијанието врз животната средина, како и забелешките и заклучоците од секторските области опфатени со Просторниот план на Република Македонија.**

ИЗВОД ОД ПРОСТОРЕН ПЛАН НА РЕПУБЛИКА МАКЕДОНИЈА
2002 - 2020

МИНИСТЕРСТВО ЗА ЖИВОТНА СРЕДИНА И ПРОСТОРНО ПЛАНИРАЊЕ

АГЕНЦИЈА ЗА ПЛАНИРАЊЕ НА ПРОСТОРОТ

Сектор:
Синтезни карти

Тема:
Биланс на намена на површините

Користење на земјиштето

Карта бр. 20

Легенда:

- шуми и шумско земјиште
- земјоделско земјиште
- наводнувани површини
- високопланински пасишта
- акумулации
- зони за експлоат. на минерали
- туристички простори
- транзитни коридори
- туристички центри
- автопат
- магистрален пат
- регионален пат
- железничка мрежа
- воздухопловно пристаниште

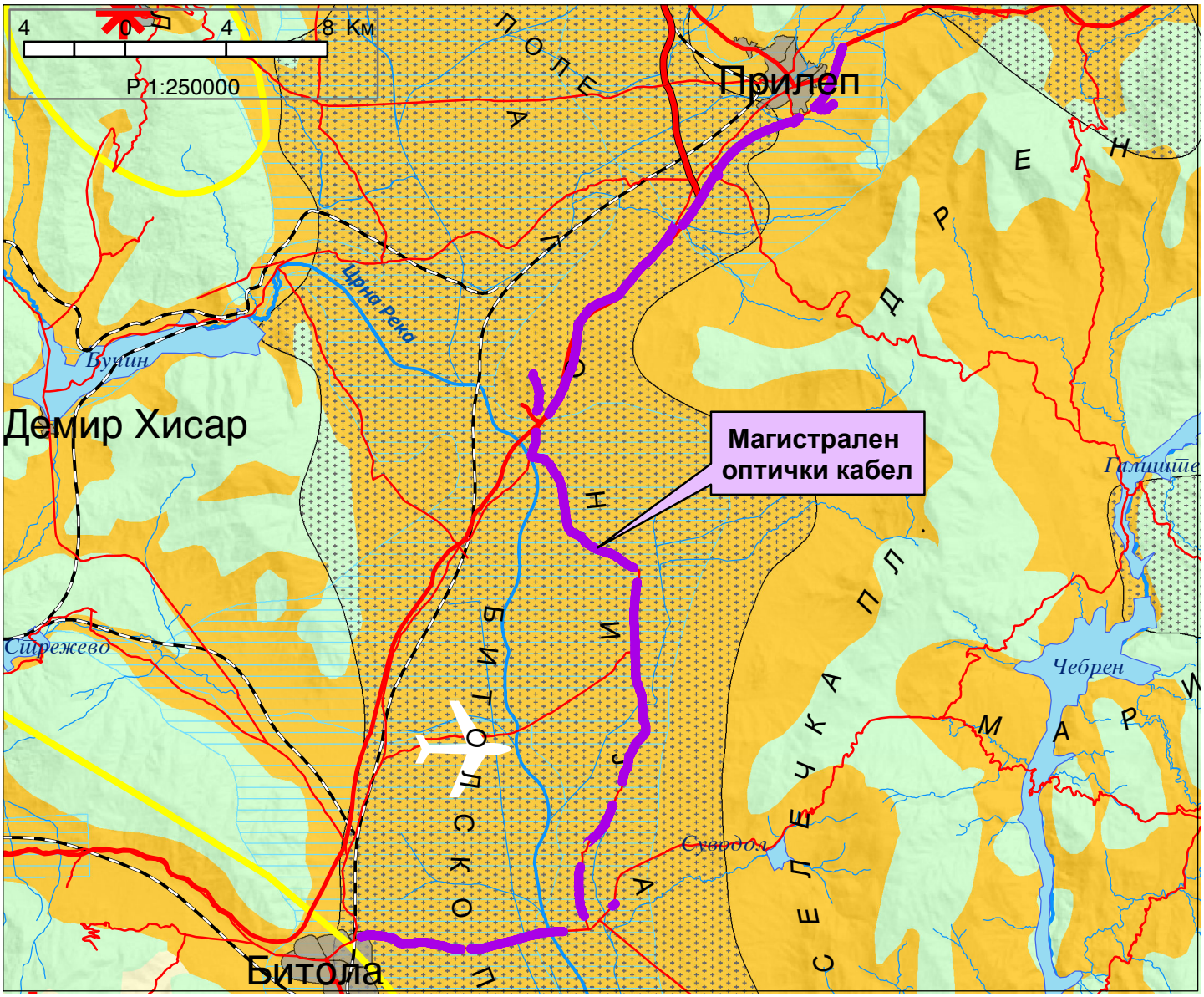

ИЗВОД ОД ПРОСТОРЕН ПЛАН НА РЕПУБЛИКА МАКЕДОНИЈА
2002 - 2020

МИНИСТЕРСТВО ЗА ЖИВОТНА СРЕДИНА И ПРОСТОРНО ПЛАНИРАЊЕ

АГЕНЦИЈА ЗА ПЛАНИРАЊЕ НА ПРОСТОРОТ

Сектор:
Синтезни карти

Тема:
Просторно-функционална организација

Систем на населби и сообраќајна мрежа

Карта бр. 22

Легенда:

Центар на макрорегион

Центар на микрорегион

Центри на просторно-функционални единици

Управа

Просторно-функц. единици

Граници на влијанија на макрорегион. центри

Општински центар

Образование

Средно Вишо Високо

Здравствена заштита

2 Секундарна 3 Терцијална

Оски на развој

источна

југ-југ

север-југ

северна

западна

Слободна економ.зона

Автопат

Магистрален пат

Регионален пат

Железничка мрежа

Воздухоплов. пристан.

Стопански аеродром

Спортски аеродром

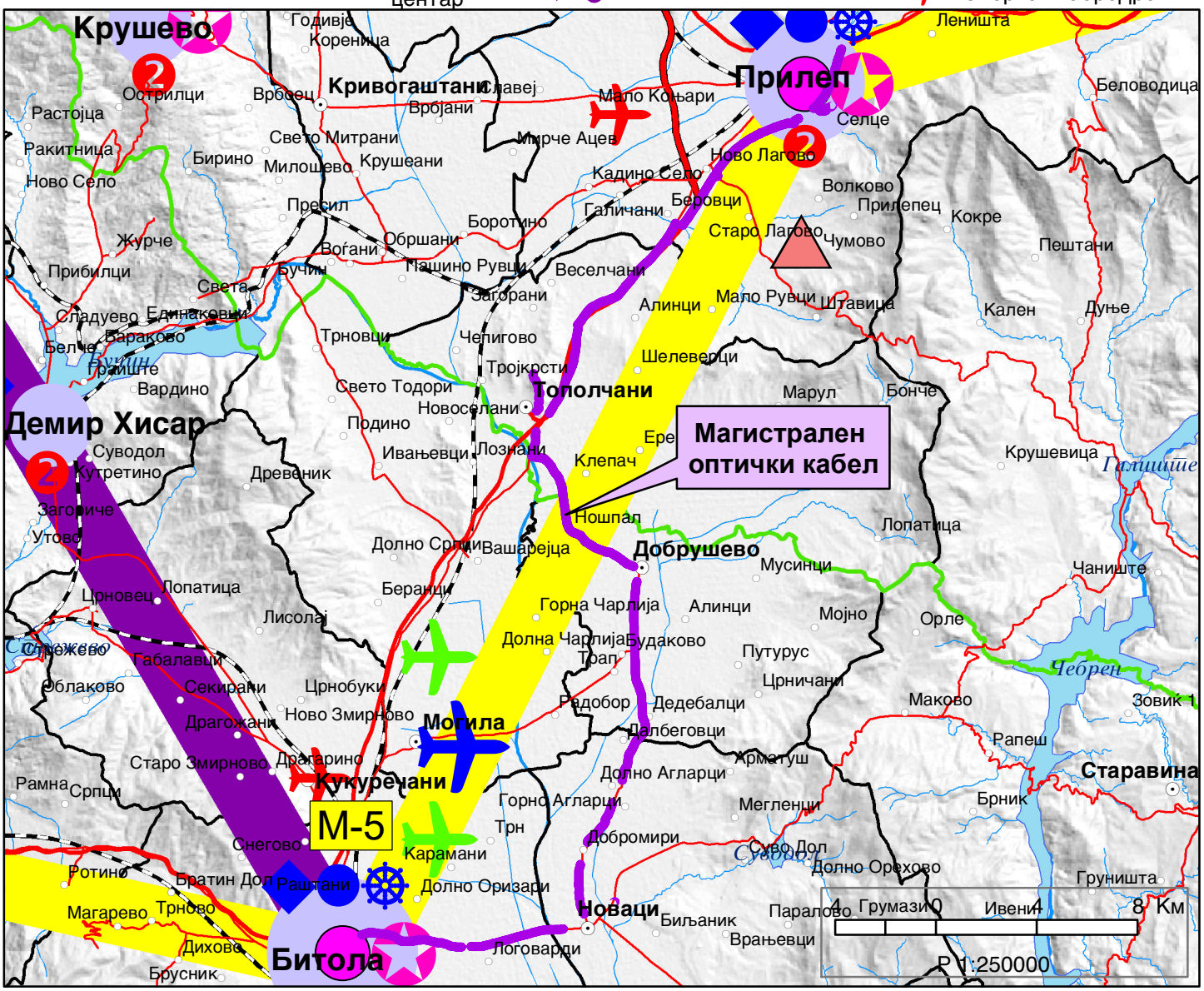

ИЗВОД ОД ПРОСТОРЕН ПЛАН НА РЕПУБЛИКА МАКЕДОНИЈА
2002 - 2020

МИНИСТЕРСТВО ЗА ЖИВОТНА СРЕДИНА И ПРОСТОРНО ПЛАНИРАЊЕ

АГЕНЦИЈА ЗА ПЛАНИРАЊЕ НА ПРОСТОРОТ

Сектор:
Синтезни карти

Тема:
Техничка инфраструктура

Водостопанска и енергетска инфраструктура

Карта бр. 23

Легенда:

- Изворишта
- Водоводен систем
- Регионален водост. систем
- Акумулации
- Акумулации по 2020г.
- Природни езера
- Наводнувани површини
- Водостопански подрачја
- Термоелектрани
- Хидроелектрани
- Далноводи: 110 kV, 220 kV, 400 kV
- Трафостаници: 110 kV, 220 kV, 400 kV
- Рафинерија
- Нафтовод
- Индустриски топлани
- Рудник на јаглен
- Брикетара
- Гасовод
- Регулациони станици
- Канализационен систем

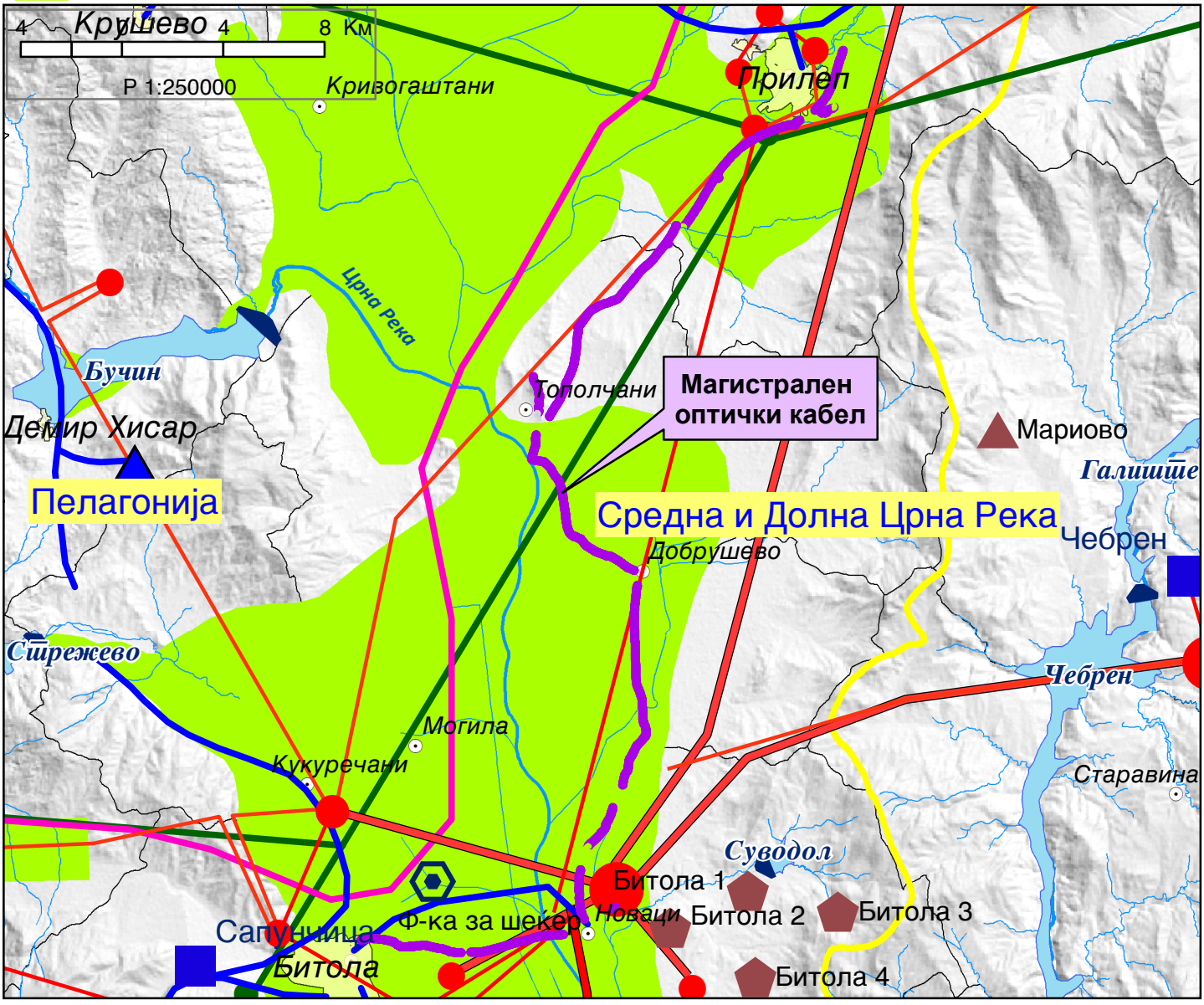

ИЗВОД ОД ПРОСТОРЕН ПЛАН НА РЕПУБЛИКА МАКЕДОНИЈА
2002 - 2020

МИНИСТЕРСТВО ЗА ЖИВОТНА СРЕДИНА И ПРОСТОРНО ПЛАНИРАЊЕ

АГЕНЦИЈА ЗА ПЛАНИРАЊЕ НА ПРОСТОРОТ

Сектор:
Синтезни карти

Тема:
Заштита на животната средина

Реонизација и категоризација на просторот за заштита

Карта бр. 24

Легенда:

- Граници на региони за управување со животната средина
- Заштита на простори со природни вредности
- Рекултивација на деград. простори
- Управување со загад. на воздух и вода
- Заштита на реки со нарушен квалитет
- Заштита на акумулации и реки за водозафати
- Рекултивација на деградирани простори
- Заштита на земјоделско земјиште
- Заштита на шуми
- Поволни подрачја за лоцирање регионални санитарни депонии
- Поволни хидрогеолошки средини за лоцирање на депонии
- Споменичко подрачје
- Археолошки локалитети
- Споменички целини

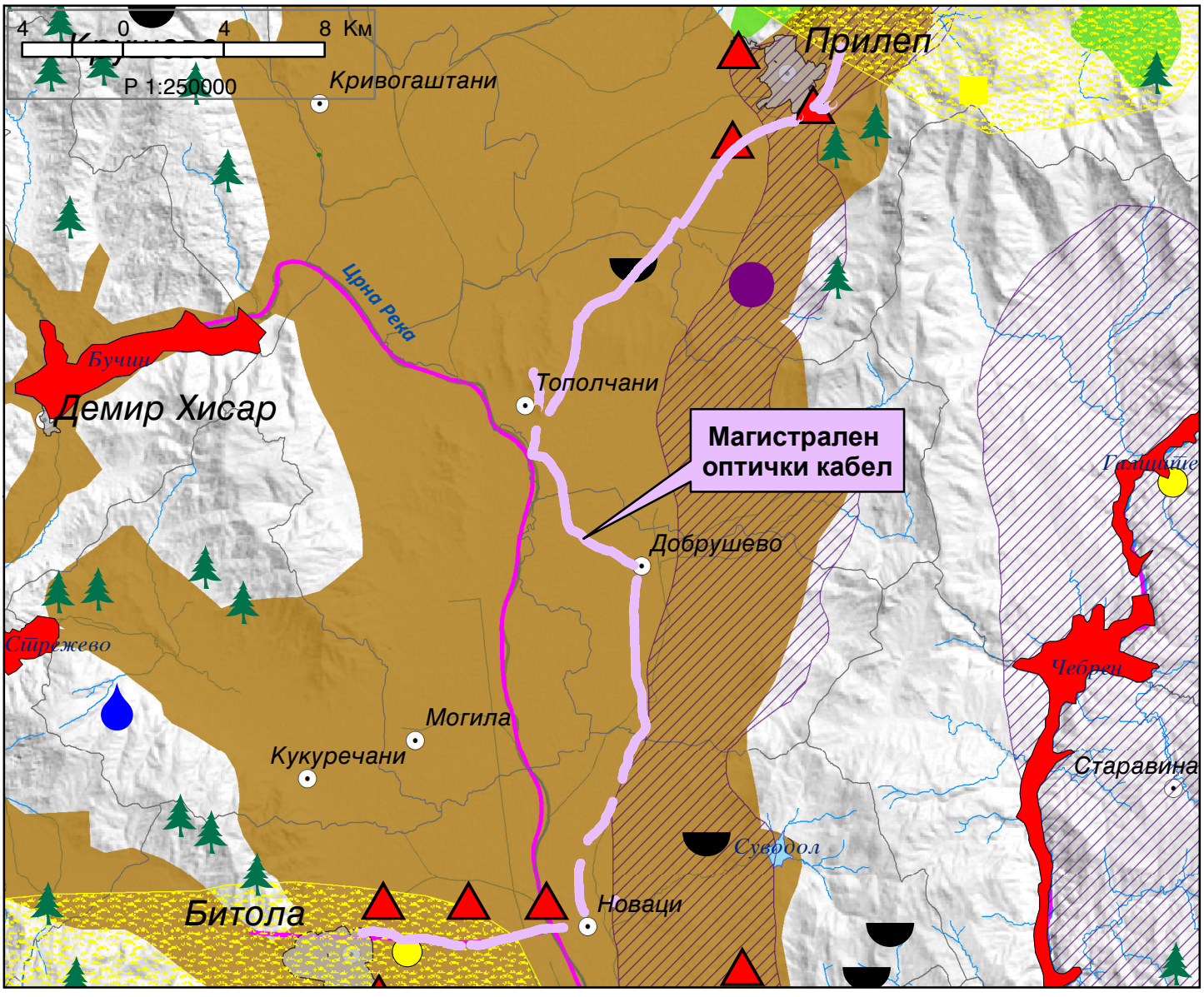

Република Северна Македонија
Министерство за животна средина и просторно планирање

Republika e Maqedonisë së Veriut
Ministria e Mjedisit Jetësor dhe Planifikimit Hapësinor

СЕКТОР ЗА ПРОСТОРНО ПЛАНИРАЊЕ

Арх.бр. УП1-15 1249/2023

Дата: 06-06-2023

Врз основа на член 88 од Законот за општа управна постапка ("Службен весник на Република Македонија" бр. 124/15), како и врз основа на член 42, став 1 и став 9 од Законот за урбанистичко планирање ("Службен весник на Република Македонија" бр. 32/20), а во врска со член 4, став 3 од Законот за спроведување на Просторниот план на Република Македонија ("Службен весник на Република Македонија" бр. 39/04), министерот за животна средина и просторно планирање, го донесе следното:

Р Е Ш Е Н И Е
за Услови за планирање на просторот

1. Со ова Решение на Министерството за транспорт и врски му се издаваат **Услови за планирање на просторот со намена телекомуникациски вод за магистрален оптички кабел Битола - Прилеп, во КО Долно Оризари, КО Логоварди, КО Новаци вон гр., КО Новаци, КО Добромири, КО Горно Агларци, КО Долно Агларци, КО Далбеговци, КО Дедебалци, КО Трап, КО Будаково, КО Добрушево вон гр., КО Добрушево, КО Ношпал, КО Клепач, КО Тополчани, КО Веселчани, КО Алинци, КО Беровци, КО Н. Лагово, КО Прилеп и КО Селце, во Општина Битола, Општина Новаци, Општина Могила и Општина Прилеп.**

- Вкупната должина на трасата за оптичкиот кабел изнесува 62 км.
- **Должината на трасата за којашто се издаваат овие Услови за планирање на просторот изнесува 49,33 км**.
- Останатиот дел од трасата минува низ опфати за коишто се веќе издадени Услови за планирање на просторот со следниве технички броеви: Y09413, Y09313, Y20612, Y11312, Y04406, Y47714, Y17220, Y08113, Y08406, Y03617 и Y16219. Трасата се сече со веќе издадени Услови за планирање на просторот со следниве технички броеви: Y21514, Y21111, Y20711, Y10413, Y13322, Y19710, Y06613, Y18021, Y36722 и Y14113.

2. Условите за планирање на просторот од точка 1 на ова Решение, изработени од Агенцијата за планирање на просторот со **тех. бр. Y46622** се составен дел на Решението.

3. Видот на планската документација да се усогласи со Законот за урбанистичко планирање („Сл. весник на Република Македонија" бр. 32/20) и Правилникот за урбанистичко планирање („Сл. весник на Република Македонија" бр. 225/20, 219/21 и 104/22).

Министерство за животна средина и просторно планирање на Република Северна Македонија
Плоштад „Пресвета Богородица" бр. 3, Скопје Република Северна Македонија
+389 2 106 212 www.moepp.gov.mk

4. Условите за планирање на просторот со намена телекомуникациски вод за магистрален оптички кабел Битола - Прилеп, во КО Долно Оризари, КО Логоварди, КО Новаци вон гр., КО Новаци, КО Добромири, КО Горно Агларци, КО Долно Агларци, КО Далбеговци, КО Дедебалци, КО Трап, КО Будаково, КО Добрушево вон гр., КО Добрушево, КО Ношпал, КО Клепач, КО Тополчани, КО Веселчани, КО Алинци, КО Беровци, КО Н. Лагово, КО Прилеп и КО Селце, во Општина Битола, Општина Новаци, Општина Могила и Општина Прилеп содржат општи и посебни одредби, насоки и решенија и **заклучни согледувања со обврзувачка активност** од планската документација од повисоко ниво и графички прилози кои претставуваат Извод од планот.

5. Со цел да се обезбеди заштита и унапредување на животната средина при изработка на планската документација потребно е да се почитуваат одредбите пропишани во Законот за животна средина („Службен весник на РМ" бр. 53/05, 81/05, 24/07, 159/08, 83/09, 48/10, 124/10, 51/11, 123/12, 93/13, 187/13, 42/14, 44/15, 129/15, 192/15, 39/16, 99/18, 89/22 и 171/22) како и подзаконските акти донесени врз основа на истиот.

6. Органот кој го подготвува планскиот документ е должен да донесе Одлука за спроведување или Одлука за неспроведување на Стратегиска оцена во која се образложени причините за спроведувањето, односно неспроведувањето, согласно со критериумите врз основа на кои се определува дали еден плански документ би можел да има значително влијание врз животната средина и врз здравјето на луѓето.
При донесувањето на Одлука за спроведување или Одлука за не спроведување на стратегиска оцена за предметната документација со намена телекомуникациски вод за магистрален оптички кабел Битола - Прилеп, во КО Долно Оризари, КО Логоварди, КО Новаци вон гр., КО Новаци, КО Добромири, КО Горно Агларци, КО Долно Агларци, КО Далбеговци, КО Дедебалци, КО Трап, КО Будаково, КО Добрушево вон гр., КО Добрушево, КО Ношпал, КО Клепач, КО Тополчани, КО Веселчани, КО Алинци, КО Беровци, КО Н. Лагово, КО Прилеп и КО Селце, во Општина Битола, Општина Новаци, Општина Могила и Општина Прилеп, задолжително да се земат во предвид насоките за потреба од спроведување на Стратегиска оцена на влијанието врз животната средина, како и забелешките и заклучоците од секторските области опфатени со Просторниот план на Република Македонија.

ОБРАЗЛОЖЕНИЕ

Министерството за транспорт и врски, врз основа на член 42, став 1 од Законот за урбанистичко планирање ("Службен весник на Република Македонија" бр. 32/20), поднесе барање преку е-урбанизам, со број на постапка УПП 45898 од 16.09.2022 год., до Агенцијата за планирање на просторот за издавање на Услови за планирање на просторот со намена телекомуникациски вод за магистрален оптички кабел Битола - Прилеп, Општина Битола, Општина Новаци, Општина Могила и Општина Прилеп.

Република Северна Македонија
Министерство за животна средина и просторно планирање

Republika e Maqedonisë së Veriut
Ministria e Mjedisit Jetësor dhe Planifikimit Hapësinor

Согласно член 42, став 8 од истоимениот закон, Агенцијата за планирање на просторот ги изработи Условите за планирање на просторот со намена телекомуникациски вод за магистрален оптички кабел Битола - Прилеп, во КО Долно Оризари, КО Логоварди, КО Новаци вон гр., КО Новаци, КО Добромири, КО Горно Агларци, КО Долно Агларци, КО Далбеговци, КО Дедебалци, КО Трап, КО Будаково, КО Добрушево вон гр., КО Добрушево, КО Ношпал, КО Клепач, КО Тополчани, КО Веселчани, КО Алинци, КО Беровци, КО Н. Лагово, КО Прилеп и КО Селце, во Општина Битола, Општина Новаци, Општина Могила и Општина Прилеп и ги достави до Министерството за животна средина и просторно планирање под бр. УП1-15 1249/2023 од 01.06.2023 година.

Условите за планирање на просторот со намена телекомуникациски вод за магистрален оптички кабел Битола - Прилеп, во КО Долно Оризари, КО Логоварди, КО Новаци вон гр., КО Новаци, КО Добромири, КО Горно Агларци, КО Долно Агларци, КО Далбеговци, КО Дедебалци, КО Трап, КО Будаково, КО Добрушево вон гр., КО Добрушево, КО Ношпал, КО Клепач, КО Тополчани, КО Веселчани, КО Алинци, КО Беровци, КО Н. Лагово, КО Прилеп и КО Селце, во Општина Битола, Општина Новаци, Општина Могила и Општина Прилеп претставуваат влезни параметри и смерници при планирањето на просторот и поставувањето на планските концепции и решенија по сите области релевантни за планирањето на просторот.

Заклучните согледувања, дефинирани во Условите за планирање на просторот кои произлегуваат од Просторниот план на Република Македонија претставуваат обврзувачки активности во понатамошното планирање на просторот.

Врз основа на горенаведеното, а согласно член 88 од Законот за општа управна постапка (“Сл. весник на Република Македонија” бр. 124/15), Министерството за животна средина и просторно планирање го донесе ова Решение и одлучи како во диспозитивот.

ПРАВНА ПОУКА: Против ова решение може да се поведе управен спор пред надлежен суд во рок од 15 дена од приемот на решението.

МИНИСТЕР
Каја Шукова

Република Северна Македонија
Министерство за животна средина и просторно планирање
Скопје
Shkup
Ministria e Mjedisit Jetësor dhe Planifikimit Hapësinor
Republika e Maqedonisë së Veriut

Изготвил: Дејан Гаговски

Одобрил: Соња Фурнаџиска

Согласен: Дајана Марковска Ристеска

Електродистрибуција ДООЕЛ Скопје
КЕЦ Битола
Бр. 13-678/1
10.07. 2023 год

EVN Group

До
Друштво за комуникациски услуги
А1 Македонија ДООЕЛ Скопје
Г-дин Горан Петковски

Почитувани,

За изработка и донесување на Урбанистички проект вон опфат на урбанистички план за изградба со намена Е1.8 - Нов 10(20) kV кабелски вод низ (КО Новаци, КО Новаци - вон град, КО Добромири, КО Горно Агларци, КО Долно Агларци, КО Далбеговци) - Општина Новаци и реконструкција на ТС „Далбеговци'', **потребно е Ваше мислење дали може да ги користиме условите со технички број Y46622 со решение бр. УП 1 – 15 1249/2023 од 06.06.2023 г. бидејќи трасата во целост се поклопува со Вашиот оптички кабел низ (КО Новаци, КО Новаци-вон град, КО Добромири, КО Горно Агларци , КО Долно Агалрци и КО Далбеговци)** .

Во прилог на ова барање Ви го испраќам и решението од веќе издадените услови.

Информации околу постапките:
Број на постапка за добивање на УПП: 52316
Број на постапка за веќе издадени услови: 45898

Се поклопуваме во должина од околу:
- за прв опфат од ТС Новаци до спојница пред делот со канализација должината е околу 2843 метри
- за втор опфат од спојница (каде што завршува дел со канализација) до спојница во КО Далбеговци каде што завршува делот за Општина Новаци должината е околу 4704 метри.

За било какви дополнителни информации Ви стоиме на располагање.

Со почит,

ЕЛЕКТРОДИСТРИБУЦИЈА ДООЕЛ Скопје
КЕЦ Битола
Раководител
Славјанка Георгиеска

Електродистрибуција КЕЦ Битола * СКОПЈЕ

ЕЛЕКТРОДИСТРИБУЦИЈА ДООЕЛ Скопје
КЕЦ Битола
бул. Столарска бр. 5
7000 Битола
T +389 (0)2 3205 300 - 2552
Ф +389 (0)2 3205 300 - 45862

ELEKTRODISTRIBUCIJA DOOEL Skopje
KEC Bitola
bul. Stolarska br. 5
7000 Bitola
T +389 (0)2 3205 300 - 2552
F +389 (0)2 3205 300 – 45862

Друштво за комуникациски услуги
А1 Македонија ДООЕЛ Скопје
Бр. 11-39711/1
17 -07- 2023
Скопје

До: ЕЛЕКТРОДИСТРИБУЦИЈА ДООЕЛ Скопје
КЕЦ Битола
Бул. Столарска бр.5
7000 Битола

Скопје, 17.07.2023

Предмет: Барање мислење
Ваш број: 17-678/ од 10.07.2023 год.

Почитувани,

Во врска со Вашето барање број 17-678/ од 10.07.2023 година за барање за мислење од А1 Македонија ДООЕЛ Скопје, Ве известуваме дека за посочените локации во прилогот кон барањето за Општина Новаци даваме **позитивно** мислење.

Лице за контакт:
Виктор Блажевски тел. 077/772-952

Срдечен поздрав,

За А1 Македонија ДООЕЛ Скопје,
Виктор Блажевски
Помлад специјалист за дизајн и планирање на мрежна инфраструктура

Друштво за комуникациски услуги
А1 Македонија ДООЕЛ Скопје

39

ДООЕЛ „МЕХАНОТЕХНИКА“
ДРУШТВО ЗА ИНЖЕНЕРИНГ, ПРОИЗВОДСТВО, ПРОМЕТ И УСЛУГИ, УВОЗ-ИЗВОЗ БИТОЛА
Ул.„Браќа Мингови“ бб, комплекс АВРА
Тел.: +389 75 462 767, 75 462 797
500-0000002298-20 Стопанска Банка Битола
ДБ МК 4002992108603
e-mail: mehanotehnika@t-home.mk

До

Министерство за животна средина и просторно планирање - сектор за просторно планирање

Плоштад ,,Пресвета Богородица'' бр.3, 1000 Скопје

Друштво за инженеринг, производство, промет и услуги
МЕХАНОТЕХНИКА ДООЕЛ увоз-извоз
Бр. 0305-93/22
14.06. 2023 год.
Битола

Лице за контакт: Ангела Ристевска
Тел.број: 070 691 320

Предмет: Барање мислење

Почитувани,

Постапувајќи по барање на ЕВН Македонија – КЕЦ Битола за изработка и донесување на **Урбанистички проект вон опфат на урбанистички план за изградба со намена Е1.8 - Нов 10(20) kV кабелски вод низ (КО Новаци, КО Новаци -вон град, КО Добромири, КО Горно Агларци, КО Долно Агларци, КО Далбеговци) - Општина Новаци и реконструкција на ТС ,,Далбеговци''**, потребно е Ваше мислење дали може да ги користиме условите со технички број Y46622 со решение бр. УП 1 – 15 1249/2023 од 06.06.2023 г. бидејќи трасата во целост се поклопува по претходно направена координација помеѓу ЕВН Македонија и А1 Македонија ДООЕЛ Скопје кабелските водови да бидат поставени во ист ров.

Број на постапка за добивање на УПП: 52316
Број на постапка за веќе издадени услови: 45898

Во прилог на ова барање Ви го испраќам и решението од веќе издадените услови.

Со почит,
МЕХАНОТЕХНИКА ДООЕЛ Битола

Друштво за инженеринг, производство, промет и услуги МЕХАНОТЕХНИКА увоз-извоз БИТОЛА ДООЕЛ

Република Северна Македонија
Министерство за животна средина и просторно планирање

Republika e Maqedonisë së Veriut
Ministria e Mjedisit Jetësor dhe Planifikimit Hapësinor

СЕКТОР ЗА ПРОСТОРНО ПЛАНИРАЊЕ

Арх.бр. 15-3899/2
Дата: 27. 06. 2023

До: ДООЕЛ „МЕХАНОТЕХНИКА“
Ул. „Браќа Мингови“ бб комплекс АВРА
7000 Битола

Предмет: Мислење

Почитувани,

Во врска со Вашето барање за мислење (бр. 15-3899/1 од 19.06.2023 год.), по однос на можноста за користење на издадени Услови за планирање на просторот за изработка на **Урбанистички проект вон опфат на урбанистички план со намена Е1.8 - нов 10(20) kV кабелски вод низ КО Новаци - вон град., КО Добромири, КО Горно Агларци, КО Долно Агларци, КО Далбеговци, Општина Новаци**, Ве известуваме следново:

Министерството за животна средина и просторно планирање го има издадено Решението за Услови за планирање на просторот со намена телекомуникациски вод за магистрален оптички кабел Битола - Прилеп, во КО Долно Оризари, КО Логоварди, КО Новаци вон гр., КО Новаци, КО Добромири, КО Горно Агларци, КО Долно Агларци, КО Далбеговци, КО Дедебалци, КО Трап, КО Будаково, КО Добрушево вон гр., КО Добрушево, КО Ношпал, КО Клепач, КО Тополчани, КО Веселчани, КО Алинци, КО Беровци, КО Н. Лагово, КО Прилеп и КО Селце, во Општина Битола, Општина Новаци, Општина Могила и Општина Прилеп (Решение бр. УП1-15 1249/4 од 06.06.2023 год.), врз основа на Елаборат за Услови за планирање на просторот (со тех. бр. Y46622), изработен од страна на Агенцијата за планирање на просторот, согласно Законот за урбанистичко планирање бр. 32/20).

Согласно овој Закон: „услови за планирање на просторот не се обезбедуваат кога е во сила истиот Просторен план на Република Северна Македонија според кој претходно се издадени услови за планирање на просторот за истиот плански опфат“.

Со оглед на тоа што, согласно Вашето барање, планираната траса во целост се поклопува со трасата на телекомуникацискиот вод за која се издадени Решението за Услови за планирање на просторот со бр. УП1-15 1249/4 од 06.06.2023 год. и Елаборатот со тех. бр. Y46622, Ве известуваме дека истите **имаат провосилна важност и можат да се користат во понатамошната постапка**, согласно Вашето барање.

Со почит,

МИНИСТЕР
Каја Шукова

Република Северна Македонија МИНИСТЕРСТВО ЗА ЖИВОТНА СРЕДИНА И ПРОСТОРНО ПЛАНИРАЊЕ Скопје
Republika e Maqedonisë së Veriut MINISTRIA E MJEDISIT JETËSOR DHE PLANIFIKIMIT HAPËSINOR Shkup

Изготвил: Дејан Гаговски

Одобрил: Соња Фурнаџиска

Согласен: Дајана Марковска Ристеска

Министерство за животна средина и просторно планирање на Република Северна Македонија
Плоштад „Пресвета Богородица“ бр. 3, Скопје
Република Северна Македонија

Ministria e Mjedisit Jetësor dhe Planifikimit hapësinor e Republikës së Maqedonisë së Veriut
Bul. "Presveta Bogorodica" nr. 3, Shkup
Republika e Maqedonisë së Veriut

+389 2 3251 403
www.moepp.gov.mk

Урбанистички проект вон опфат на урбанистички план: Нов 10(20) kV кабелски вод низ (КО Новаци, КО Новаци -вон град, КО Добромири, КО Горно Агларци, КО Долно Агларци, КО Далбеговци) - Општина Новаци и реконструкција на ТС „Далбеговци"

ГРАНИЦА НА ПРОЕКТЕН ОПФАТ 9513.41 м²

Легенда:

- УЛИЦИ
- ГРАНИЦА НА КАТАСТАРСКА ПАРЦЕЛА
- ПОСТОЕЧКИ ОБЈЕКТИ
- НОВ ОБЈЕКТ
- ТРОТОАРИ
- ОГРАДА
- ПАРКИНГ
- ПОНИШТЕН ОБЈЕКТ
- БЕТОНСКА БАНДЕРА
- ДРВЕНА БАНДЕРА
- СЛИВНИК
- ШАХТА
- ТРАФОСТАНИЦА
- 831 БРОЈ НА КАТАСТАРСКА ПАРЦЕЛА
- 608.01 НАДМОРСКА ВИСИНА (КОТА) НА ДЕТАЛНА ТОЧКА
- 1 БРОЈ НА ОБЈЕКТ

КО НОВАЦИ ВОН-ГР. / КО НОВАЦИ

сегмент 1

сегмент 1

постоечка ТС „Новаци 1"

АЖУРИРАНА ГЕОДЕТСКА ПОДЛОГА
М 1:2000

ИМЕ НА ЛОКАЦИЈАТА: КО Новаци, КО Новаци -вон град, КО Добромири, КО Горно Агларци, КО Долно Агларци, КО Далбеговци) - Општина Новаци	НАРАЧКА Бр.:	ИНВЕСТИТОР:	ЕВН Македонија А.Д. Скопје ул. „Лазар Личеновски", бр.11, Скопје КЕЦ 13 Битола
ТЕХНИЧКИ БР: 0302-73/22 со дата 28.07.2023	.	ИЗГОТВУВАЧ НА ТЕХНИЧКА ДОКУМЕНТАЦИЈА:	„Механотехника" ДООЕЛ, Битола
	име: -	дата:	
одговорен планер:	Љупчо Стојчев дипл.инж.арх овл.бр.0.0221	07/2023	ПРОЕКТ: Нов 10(20) kV кабелски вод низ (КО Новаци, КО Новаци -вон град, КО Добромири, КО Горно Агларци, КО Долно Агларци, КО Далбеговци) - Општина Новаци и реконструкција на ТС „Далбеговци"
проверил:			
одобрил:		големина: А3 размер: 1:2000	ИМЕ НА ЦРТЕЖОТ: АЖУРИРАНА ГЕОДЕТСКА ПОДЛОГА - сегмент 1
			ЛИСТ: У 2

Урбанистички проект вон опфат на урбанистички план: Нов 10(20) kV кабелски вод низ (КО Новаци, КО Новаци -вон град, КО Добромири, КО Горно Агларци, КО Долно Агларци, КО Далбеговци) - Општина Новаци и реконструкција на ТС „Далбеговци"

ГРАНИЦА НА ПРОЕКТЕН ОПФАТ 9513.41 м²

Легенда:

- УЛИЦИ
- ГРАНИЦА НА КАТАСТАРСКА ПАРЦЕЛА
- ПОСТОЕЧКИ ОБЈЕКТИ
- НОВ ОБЈЕКТ
- ТРОТОАРИ
- ОГРАДА
- ПАРКИНГ
- ПОНИШТЕН ОБЈЕКТ
- БЕТОНСКА БАНДЕРА
- ДРВЕНА БАНДЕРА
- СЛИВНИК
- ШАХТА
- ТРАФОСТАНИЦА
- 831 БРОЈ НА КАТАСТАРСКА ПАРЦЕЛА
- 608.01 НАДМОРСКА ВИСИНА (КОТА) НА ДЕТАЛНА ТОЧКА
- 1 БРОЈ НА ОБЈЕКТ

АЖУРИРАНА ГЕОДЕТСКА ПОДЛОГА
М 1:2000

ИМЕ НА ЛОКАЦИЈАТА: (КО Новаци, КО Новаци -вон град, КО Добромири, КО Горно Агларци, КО Долно Агларци, КО Далбеговци) - Општина Новаци	НАРАЧКА Бр.:	ИНВЕСТИТОР:	ЕВН Македонија А.Д. Скопје ул. „Лазар Личеноски", бр.11, Скопје КЕЦ 13 Битола
ТЕХНИЧКИ БР: 0302-73/22 со дата 28.07.2023	-	ИЗГОТВУВАЧ НА ТЕХНИЧКА ДОКУМЕНТАЦИЈА:	„Механотехника" ДООЕЛ, Битола
	име: - / дата:		
одговорен планер:	Љупчо Стојчев дипл.инж.арх овл.бр.0.0221 / 07/2023	ПРОЕКТ:	Нов 10(20) kV кабелски вод низ (КО Новаци, КО Новаци -вон град, КО Добромири, КО Горно Агларци, КО Долно Агларци, КО Далбеговци) - Општина Новаци и реконструкција на ТС „Далбеговци"
проверил:		големина: А3	ИМЕ НА ЦРТЕЖОТ: АЖУРИРАНА ГЕОДЕТСКА ПОДЛОГА - сегмент 1
одобрил:		размер: 1:2000	ЛИСТ: У 2-1

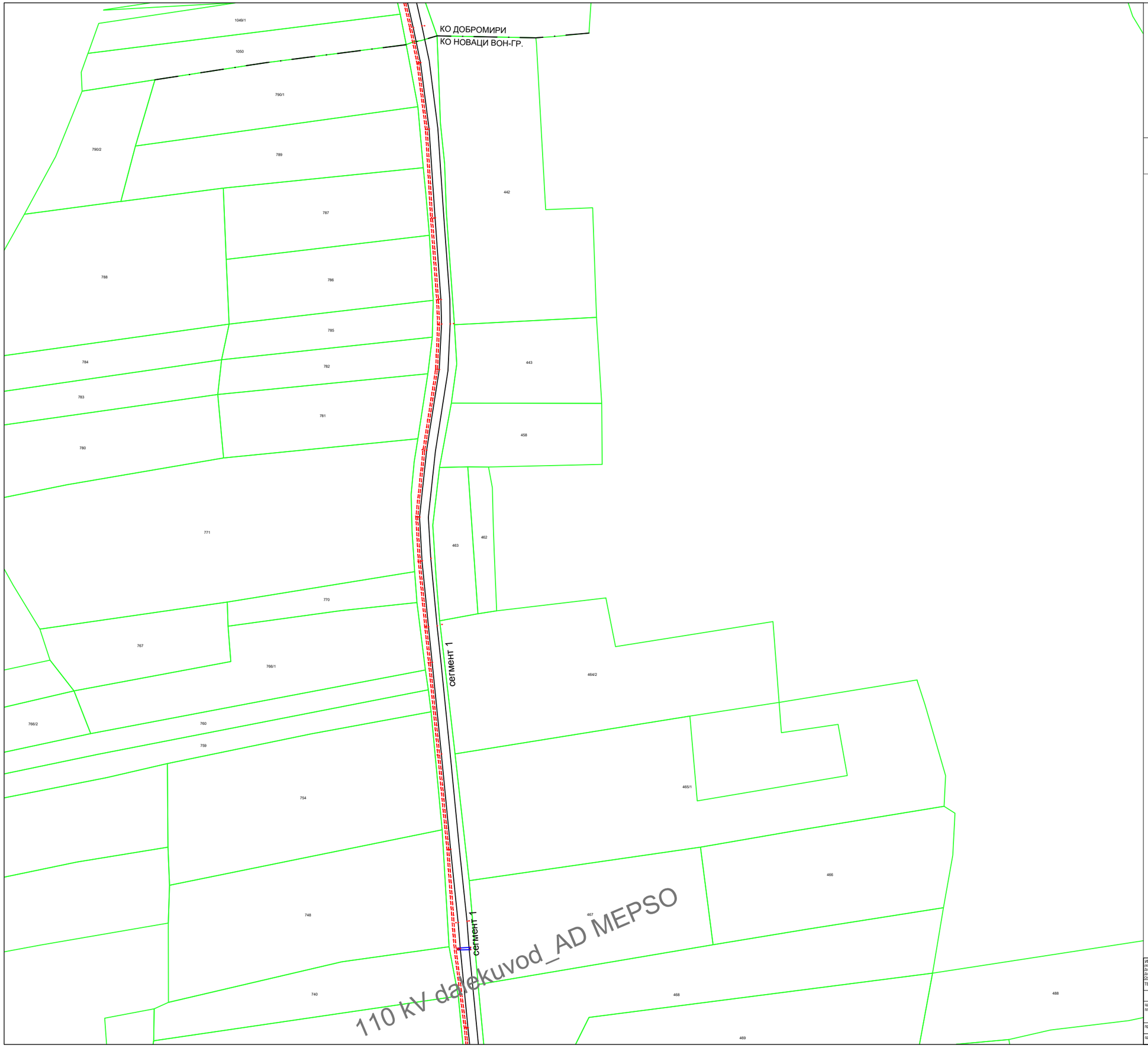

Урбанистички проект вон опфат на урбанистички план: Нов 10(20) kV кабелски вод низ (КО Новаци, КО Новаци -вон град, КО Добромири, КО Горно Агларци, КО Долно Агларци, КО Далбеговци) - Општина Новаци и реконструкција на ТС „Далбеговци"

ГРАНИЦА НА ПРОЕКТЕН ОПФАТ 9513.41 м²

Легенда:

- УЛИЦИ
- ГРАНИЦА НА КАТАСТАРСКА ПАРЦЕЛА
- ПОСТОЕЧКИ ОБЈЕКТИ
- НОВ ОБЈЕКТ
- ТРОТОАРИ
- ОГРАДА
- ПАРКИНГ
- ПОНИШТЕН ОБЈЕКТ
- БЕТОНСКА БАНДЕРА
- ДРВЕНА БАНДЕРА
- СЛИВНИК
- ШАХТА
- ТРАФОСТАНИЦА
- 831 БРОЈ НА КАТАСТАРСКА ПАРЦЕЛА
- 608.01 НАДМОРСКА ВИСИНА (КОТА) НА ДЕТАЛНА ТОЧКА
- 1 БРОЈ НА ОБЈЕКТ

АЖУРИРАНА ГЕОДЕТСКА ПОДЛОГА
М 1:2000

ИМЕ НА ЛОКАЦИЈАТА: КО Новаци, КО Новаци -вон град, КО Добромири, КО Горно Агларци, КО Долно Агларци, КО Далбеговци) - Општина Новаци	НАРАЧКА Бр.:	ИНВЕСТИТОР:	ЕВН Македонија А.Д. Скопје ул. „Лазар Личеноски", бр.11, Скопје КЕЦ 13 Битола
ТЕХНИЧКИ БР: 0302-73/22 со дата 28.07.2023	-	ИЗГОТВУВАЧ НА ТЕХНИЧКА ДОКУМЕНТАЦИЈА:	„Механотехника" ДООЕЛ, Битола
	име: -	дата:	
одговорен планер:	Љупчо Стојчев дипл.инж.арх овл.бр.0.0221	07/2023	ПРОЕКТ: Нов 10(20) kV кабелски вод низ (КО Новаци, КО Новаци -вон град, КО Добромири, КО Горно Агларци, КО Долно Агларци, КО Далбеговци) - Општина Новаци и реконструкција на ТС „Далбеговци"
проверил:		големина: А3	ИМЕ НА ЦРТЕЖОТ: АЖУРИРАНА ГЕОДЕТСКА ПОДЛОГА - сегмент 1
одобрил:		размер: 1:2000	ЛИСТ: У 2-2

Урбанистички проект вон опфат на урбанистички план: Нов 10(20) kV кабелски вод низ (КО Новаци, КО Новаци -вон град, КО Добромири, КО Горно Агларци, КО Долно Агларци, КО Далбеговци) - Општина Новаци и реконструкција на ТС „Далбеговци"

ГРАНИЦА НА ПРОЕКТЕН ОПФАТ 9513.41 м²

Легенда:

- УЛИЦИ
- ГРАНИЦА НА КАТАСТАРСКА ПАРЦЕЛА
- ПОСТОЕЧКИ ОБЈЕКТИ
- НОВ ОБЈЕКТ
- ТРОТОАРИ
- ОГРАДА
- ПАРКИНГ
- ПОНИШТЕН ОБЈЕКТ
- БЕТОНСКА БАНДЕРА
- ДРВЕНА БАНДЕРА
- СЛИВНИК
- ШАХТА
- ТРАФОСТАНИЦА
- 831 БРОЈ НА КАТАСТАРСКА ПАРЦЕЛА
- 608.01 НАДМОРСКА ВИСИНА (КОТА) НА ДЕТАЛНА ТОЧКА
- 1 БРОЈ НА ОБЈЕКТ

АЖУРИРАНА ГЕОДЕТСКА ПОДЛОГА
М 1:2000

ИМЕ НА ЛОКАЦИЈАТА: КО Новаци, КО Новаци -вон град, КО Добромири, КО Горно Агларци, КО Долно Агларци, КО Далбеговци) - Општина Новаци	НАРАЧКА Бр.:	ИНВЕСТИТОР:	ЕВН Македонија А.Д. Скопје ул. „Лазар Личеноски", бр.11, Скопје КЕЦ 13 Битола
ТЕХНИЧКИ БР: 0302-73/22 со дата 28.07.2023	-	ИЗГОТВУВАЧ НА ТЕХНИЧКА ДОКУМЕНТАЦИЈА:	„Механотехника" ДООЕЛ, Битола
	име: - / дата:	ПРОЕКТ:	Нов 10(20) kV кабелски вод низ (КО Новаци, КО Новаци -вон град, КО Добромири, КО Горно Агларци, КО Долно Агларци, КО Далбеговци) - Општина Новаци и реконструкција на ТС „Далбеговци"
одговорен планер:	Љупчо Стојчев дипл.инж.арх овл.бр.0.0221 / 07/2023		
проверил:		големина: А3	ИМЕ НА ЦРТЕЖОТ: АЖУРИРАНА ГЕОДЕТСКА ПОДЛОГА - сегмент 1
одобрил:		размер: 1:2000	У / ЛИСТ: 2-3

Урбанистички проект вон опфат на урбанистички план: Нов 10(20) kV кабелски вод низ (КО Новаци, КО Новаци -вон град, КО Добромири, КО Горно Агларци, КО Долно Агларци, КО Далбеговци) - Општина Новаци и реконструкција на ТС „Далбеговци"

ГРАНИЦА НА ПРОЕКТЕН ОПФАТ 9513.41 м²

Легенда:

- УЛИЦИ
- ГРАНИЦА НА КАТАСТАРСКА ПАРЦЕЛА
- ПОСТОЕЧКИ ОБЈЕКТИ
- НОВ ОБЈЕКТ
- ТРОТОАРИ
- ОГРАДА
- ПАРКИНГ
- ПОНИШТЕН ОБЈЕКТ
- БЕТОНСКА БАНДЕРА
- ДРВЕНА БАНДЕРА
- СЛИВНИК
- ШАХТА
- ТРАФОСТАНИЦА
- 831 БРОЈ НА КАТАСТАРСКА ПАРЦЕЛА
- 608.01 НАДМОРСКА ВИСИНА (КОТА) НА ДЕТАЛНА ТОЧКА
- 1 БРОЈ НА ОБЈЕКТ

АЖУРИРАНА ГЕОДЕТСКА ПОДЛОГА
М 1:2000

ИМЕ НА ЛОКАЦИЈАТА: КО Новаци, КО Новаци -вон град, КО Добромири, КО Горно Агларци, КО Долно Агларци, КО Далбеговци) - Општина Новаци	НАРАЧКА Бр.:	ИНВЕСТИТОР:	ЕВН Македонија А.Д. Скопје ул. „Лазар Личеноски", бр.11, Скопје КЕЦ 13 Битола
ТЕХНИЧКИ БР: 0302-73/22 со дата 28.07.2023	-	ИЗГОТВУВАЧ НА ТЕХНИЧКА ДОКУМЕНТАЦИЈА:	„Механотехника" ДООЕЛ, Битола
	име: - / дата:		
одговорен планер:	Љупчо Стојчев дипл.инж.арх овл.бр.0.0221 / 07/2023	ПРОЕКТ:	Нов 10(20) kV кабелски вод низ (КО Новаци, КО Новаци -вон град, КО Добромири, КО Горно Агларци, КО Долно Агларци, КО Далбеговци) - Општина Новаци и реконструкција на ТС „Далбеговци"
проверил:		големина: А3	ИМЕ НА ЦРТЕЖОТ: АЖУРИРАНА ГЕОДЕТСКА ПОДЛОГА - сегмент 1
одобрил:		размер: 1:2000	У / ЛИСТ: 2-4

Урбанистички проект вон опфат на урбанистички план: Нов 10(20) kV кабелски вод низ (КО Новаци, КО Новаци -вон град, КО Добромири, КО Горно Агларци, КО Долно Агларци, КО Далбеговци) - Општина Новаци и реконструкција на ТС „Далбеговци"

ГРАНИЦА НА ПРОЕКТЕН ОПФАТ 9513.41 м²

Легенда:

- УЛИЦИ
- ГРАНИЦА НА КАТАСТАРСКА ПАРЦЕЛА
- ПОСТОЕЧКИ ОБЈЕКТИ
- НОВ ОБЈЕКТ
- ТРОТОАРИ
- ОГРАДА
- ПАРКИНГ
- ПОНИШТЕН ОБЈЕКТ
- БЕТОНСКА БАНДЕРА
- ДРВЕНА БАНДЕРА
- СЛИВНИК
- ШАХТА
- ТРАФОСТАНИЦА
- 831 БРОЈ НА КАТАСТАРСКА ПАРЦЕЛА
- 608.01 НАДМОРСКА ВИСИНА (КОТА) НА ДЕТАЛНА ТОЧКА
- 1 БРОЈ НА ОБЈЕКТ

сегмент 2

постоечка ТС „Добромири 2"

сегмент 2

постоечка ТС „Добромири 1"

сегмент 2

спојница

сегмент 2

сегмент 1

АЖУРИРАНА ГЕОДЕТСКА ПОДЛОГА
М 1:2000

ИМЕ НА ЛОКАЦИЈАТА: КО Новаци, КО Новаци -вон град, КО Добромири, КО Горно Агларци, КО Долно Агларци, КО Далбеговци) - Општина Новаци	НАРАЧКА Бр.:	ИНВЕСТИТОР: ЕВН Македонија А.Д. Скопје ул. „Лазар Личеноски", бр.11, Скопје КЕЦ 13 Битола	
ТЕХНИЧКИ БР: 0302-73/22 со дата 28.07.2023 -		ИЗГОТВУВАЧ НА ТЕХНИЧКА ДОКУМЕНТАЦИЈА: „Механотехника" ДООЕЛ, Битола	
	име: - / дата:		
одговорен планер:	Љупчо Стојчев дипл.инж.арх овл.бр.0.0221 / 07/2023	ПРОЕКТ: Нов 10(20) kV кабелски вод низ (КО Новаци, КО Новаци -вон град, КО Добромири, КО Горно Агларци, КО Долно Агларци, КО Далбеговци) - Општина Новаци и реконструкција на ТС „Далбеговци"	
проверил:		големина: А3 / ИМЕ НА ЦРТЕЖОТ:	У / ЛИСТ: 2-5
одобрил:		размер: 1:2000 / АЖУРИРАНА ГЕОДЕТСКА ПОДЛОГА - сегмент 2 (дел со канализација разработен во ОП)	

Урбанистички проект вон опфат на урбанистички план: Нов 10(20) kV кабелски вод низ (КО Новаци, КО Новаци -вон град, КО Добромири, КО Горно Агларци, КО Долно Агларци, КО Далбеговци) - Општина Новаци и реконструкција на ТС „Далбеговци"

ГРАНИЦА НА ПРОЕКТЕН ОПФАТ 9513.41 м²

Легенда:

- УЛИЦИ
- ГРАНИЦА НА КАТАСТАРСКА ПАРЦЕЛА
- ПОСТОЕЧКИ ОБЈЕКТИ
- НОВ ОБЈЕКТ
- ТРОТОАРИ
- ОГРАДА
- ПАРКИНГ
- ПОНИШТЕН ОБЈЕКТ
- БЕТОНСКА БАНДЕРА
- ДРВЕНА БАНДЕРА
- СЛИВНИК
- ШАХТА
- ТРАФОСТАНИЦА
- 831 БРОЈ НА КАТАСТАРСКА ПАРЦЕЛА
- 608.01 НАДМОРСКА ВИСИНА (КОТА) НА ДЕТАЛНА ТОЧКА
- 1 БРОЈ НА ОБЈЕКТ

сегмент 3
сегмент 2
спојница 1

АЖУРИРАНА ГЕОДЕТСКА ПОДЛОГА
М 1:2000

ИМЕ НА ЛОКАЦИЈАТА: (КО Новаци, КО Новаци -вон град, КО Добромири, КО Горно Агларци, КО Долно Агларци, КО Далбеговци) - Општина Новаци	НАРАЧКА Бр.:	ИНВЕСТИТОР:	ЕВН Македонија А.Д. Скопје ул. „Лазар Личеноски", бр.11, Скопје КЕЦ 13 Битола
ТЕХНИЧКИ БР: 0302-73/22 со дата 28.07.2023	-	ИЗГОТВУВАЧ НА ТЕХНИЧКА ДОКУМЕНТАЦИЈА:	„Механотехника" ДООЕЛ, Битола
	име: - дата:		
одговорен планер:	Љупчо Стојчев дипл.инж.арх овл.бр.0.0221 07/2023	ПРОЕКТ:	Нов 10(20) kV кабелски вод низ (КО Новаци, КО Новаци -вон град, КО Добромири, КО Горно Агларци, КО Долно Агларци, КО Далбеговци) - Општина Новаци и реконструкција на ТС „Далбеговци"
проверил:		големина: А3	ИМЕ НА ЦРТЕЖОТ: АЖУРИРАНА ГЕОДЕТСКА ПОДЛОГА - сегмент 3
одобрил:		размер: 1:2000	У ЛИСТ: 2-6

Урбанистички проект вон опфат на урбанистички план: Нов 10(20) kV кабелски вод низ (КО Новаци, КО Новаци -вон град, КО Добромири, КО Горно Агларци, КО Долно Агларци, КО Далбеговци) - Општина Новаци и реконструкција на ТС „Далбеговци"

ГРАНИЦА НА ПРОЕКТЕН ОПФАТ 9513.41 м²

Легенда:

- УЛИЦИ
- ГРАНИЦА НА КАТАСТАРСКА ПАРЦЕЛА
- ПОСТОЕЧКИ ОБЈЕКТИ
- НОВ ОБЈЕКТ
- ТРОТОАРИ
- ОГРАДА
- ПАРКИНГ
- ПОНИШТЕН ОБЈЕКТ
- БЕТОНСКА БАНДЕРА
- ДРВЕНА БАНДЕРА
- СЛИВНИК
- ШАХТА
- ТРАФОСТАНИЦА
- 831 БРОЈ НА КАТАСТАРСКА ПАРЦЕЛА
- 608.01 НАДМОРСКА ВИСИНА (КОТА) НА ДЕТАЛНА ТОЧКА
- 1 БРОЈ НА ОБЈЕКТ

сегмент 3

КО ГОРНО АГЛАРЦИ
КО ДОБРОМИРИ

1243 1242 1244 1315 1314 1310 1313 1309 1312/1 1311 1312/2 101 97 100 99 96 98 94 93 92 91 90 87 86

АЖУРИРАНА ГЕОДЕТСКА ПОДЛОГА
М 1:2000

ИМЕ НА ЛОКАЦИЈАТА: (КО Новаци, КО Новаци -вон град, КО Добромири, КО Горно Агларци, КО Долно Агларци, КО Далбеговци) - Општина Новаци	НАРАЧКА Бр.:	ИНВЕСТИТОР:	ЕВН Македонија А.Д. Скопје ул. „Лазар Личеноски", бр.11, Скопје КЕЦ 13 Битола
ТЕХНИЧКИ БР: 0302-73/22 со дата 28.07.2023	-	ИЗГОТВУВАЧ НА ТЕХНИЧКА ДОКУМЕНТАЦИЈА:	„Механотехника" ДООЕЛ, Битола
	име: - / дата:	ПРОЕКТ:	Нов 10(20) kV кабелски вод низ (КО Новаци, КО Новаци -вон град, КО Добромири, КО Горно Агларци, КО Долно Агларци, КО Далбеговци) - Општина Новаци и реконструкција на ТС „Далбеговци"
одговорен планер:	Љупчо Стојчев дипл.инж.арх овл.бр.0.0221 / 07/2023		
проверил:		големина: А3	ИМЕ НА ЦРТЕЖОТ: АЖУРИРАНА ГЕОДЕТСКА ПОДЛОГА - сегмент 3
одобрил:		размер: 1:2000	У ЛИСТ: 2-7



Урбанистички проект вон опфат на урбанистички план: Нов 10(20) kV кабелски вод низ (КО Новаци, КО Новаци -вон град, КО Добромири, КО Горно Агларци, КО Долно Агларци, КО Далбеговци) - Општина Новаци и реконструкција на ТС „Далбеговци"

ГРАНИЦА НА ПРОЕКТЕН ОПФАТ 9513.41 м²

Легенда:

- УЛИЦИ
- ГРАНИЦА НА КАТАСТАРСКА ПАРЦЕЛА
- ПОСТОЕЧКИ ОБЈЕКТИ
- НОВ ОБЈЕКТ
- ТРОТОАРИ
- ОГРАДА
- ПАРКИНГ
- ПОНИШТЕН ОБЈЕКТ
- БЕТОНСКА БАНДЕРА
- ДРВЕНА БАНДЕРА
- СЛИВНИК
- ШАХТА
- ТРАФОСТАНИЦА
- 831 БРОЈ НА КАТАСТАРСКА ПАРЦЕЛА
- 608.01 НАДМОРСКА ВИСИНА (КОТА) НА ДЕТАЛНА ТОЧКА
- 1 БРОЈ НА ОБЈЕКТ

АЖУРИРАНА ГЕОДЕТСКА ПОДЛОГА
М 1:2000

ИМЕ НА ЛОКАЦИЈАТА: (КО Новаци, КО Новаци -вон град, КО Добромири, КО Горно Агларци, КО Долно Агларци, КО Далбеговци) - Општина Новаци	НАРАЧКА Бр.:	ИНВЕСТИТОР:	ЕВН Македонија А.Д. Скопје ул. „Лазар Личеноски", бр.11, Скопје КЕЦ 13 Битола
ТЕХНИЧКИ БР: 0302-73/22 со дата 28.07.2023	-	ИЗГОТВУВАЧ НА ТЕХНИЧКА ДОКУМЕНТАЦИЈА:	„Механотехника" ДООЕЛ, Битола
	име: - / дата:		
одговорен планер:	Љупчо Стојчев дипл.инж.арх овл.бр.0.0221 / 07/2023	ПРОЕКТ:	Нов 10(20) kV кабелски вод низ (КО Новаци, КО Новаци -вон град, КО Добромири, КО Горно Агларци, КО Долно Агларци, КО Далбеговци) - Општина Новаци и реконструкција на ТС „Далбеговци"
проверил:		големина: А3	ИМЕ НА ЦРТЕЖОТ: АЖУРИРАНА ГЕОДЕТСКА ПОДЛОГА - сегмент 3 / У / ЛИСТ: 2-8
одобрил:		размер: 1:2000	

Урбанистички проект вон опфат на урбанистички план: Нов 10(20) kV кабелски вод низ (КО Новаци, КО Новаци -вон град, КО Добромири, КО Горно Агларци, КО Долно Агларци, КО Далбеговци) - Општина Новаци и реконструкција на ТС „Далбеговци"

ГРАНИЦА НА ПРОЕКТЕН ОПФАТ 9513.41 м²

Легенда:

- УЛИЦИ
- ГРАНИЦА НА КАТАСТАРСКА ПАРЦЕЛА
- ПОСТОЕЧКИ ОБЈЕКТИ
- НОВ ОБЈЕКТ
- ТРОТОАРИ
- ОГРАДА
- ПАРКИНГ
- ПОНИШТЕН ОБЈЕКТ
- БЕТОНСКА БАНДЕРА
- ДРВЕНА БАНДЕРА
- СЛИВНИК
- ШАХТА
- ТРАФОСТАНИЦА
- 831 БРОЈ НА КАТАСТАРСКА ПАРЦЕЛА
- 608.01 НАДМОРСКА ВИСИНА (КОТА) НА ДЕТАЛНА ТОЧКА
- 1 БРОЈ НА ОБЈЕКТ

КО ДОЛНО АГЛАРЦИ
КО ГОРНО АГЛАРЦИ

сегмент 3

сегмент 3

постоечка ТС „Горно Агларци"

АЖУРИРАНА ГЕОДЕТСКА ПОДЛОГА
М 1:2000

ИМЕ НА ЛОКАЦИЈАТА: КО Новаци, КО Новаци -вон град, КО Добромири, КО Горно Агларци, КО Долно Агларци, КО Далбеговци) - Општина Новаци	НАРАЧКА Бр.:	ИНВЕСТИТОР:	ЕВН Македонија А.Д. Скопје ул. „Лазар Личеноски", бр.11, Скопје КЕЦ 13 Битола
ТЕХНИЧКИ БР: 0302-73/22 со дата 28.07.2023	-	ИЗГОТВУВАЧ НА ТЕХНИЧКА ДОКУМЕНТАЦИЈА:	„Механотехника" ДООЕЛ, Битола
	име: -	дата:	
одговорен планер:	Љупчо Стојчев дипл.инж.арх овл.бр.0.0221	07/2023	ПРОЕКТ: Нов 10(20) kV кабелски вод низ (КО Новаци, КО Новаци -вон град, КО Добромири, КО Горно Агларци, КО Долно Агларци, КО Далбеговци) - Општина Новаци и реконструкција на ТС „Далбеговци"
проверил:		големина: А3	ИМЕ НА ЦРТЕЖОТ: АЖУРИРАНА ГЕОДЕТСКА ПОДЛОГА - сегмент 3
одобрил:		размер: 1:2000	У ЛИСТ: 2-9

Урбанистички проект вон опфат на урбанистички план: Нов 10(20) kV кабелски вод низ (КО Новаци, КО Новаци -вон град, КО Добромири, КО Горно Агларци, КО Долно Агларци, КО Далбеговци) - Општина Новаци и реконструкција на ТС „Далбеговци"

ГРАНИЦА НА ПРОЕКТЕН ОПФАТ 9513.41 м²

Легенда:

- УЛИЦИ
- ГРАНИЦА НА КАТАСТАРСКА ПАРЦЕЛА
- ПОСТОЕЧКИ ОБЈЕКТИ
- НОВ ОБЈЕКТ
- ТРОТОАРИ
- ОГРАДА
- ПАРКИНГ
- ПОНИШТЕН ОБЈЕКТ
- БЕТОНСКА БАНДЕРА
- ДРВЕНА БАНДЕРА
- СЛИВНИК
- ШАХТА
- ТРАФОСТАНИЦА
- 831 БРОЈ НА КАТАСТАРСКА ПАРЦЕЛА
- 608.01 НАДМОРСКА ВИСИНА (КОТА) НА ДЕТАЛНА ТОЧКА
- 1 БРОЈ НА ОБЈЕКТ

сегмент 3

постоечки столб

сегмент 5

АЖУРИРАНА ГЕОДЕТСКА ПОДЛОГА
М 1:2000

ИМЕ НА ЛОКАЦИЈАТА: КО Новаци, КО Новаци -вон град, КО Добромири, КО Горно Агларци, КО Долно Агларци, КО Далбеговци) - Општина Новаци	НАРАЧКА Бр.:	ИНВЕСТИТОР:	ЕВН Македонија А.Д. Скопје ул. „Лазар Личеноски", бр.11, Скопје КЕЦ 13 Битола
ТЕХНИЧКИ БР: 0302-73/22 со дата 28.07.2023	-	ИЗГОТВУВАЧ НА ТЕХНИЧКА ДОКУМЕНТАЦИЈА:	„Механотехника" ДООЕЛ, Битола
	име: - дата:		
одговорен планер:	Љупчо Стојчев дипл.инж.арх овл.бр.0.0221 / 07/2023	ПРОЕКТ:	Нов 10(20) kV кабелски вод низ (КО Новаци, КО Новаци -вон град, КО Добромири, КО Горно Агларци, КО Долно Агларци, КО Далбеговци) - Општина Новаци и реконструкција на ТС „Далбеговци"
проверил:		големина: А3	ИМЕ НА ЦРТЕЖОТ: АЖУРИРАНА ГЕОДЕТСКА ПОДЛОГА - сегмент 3
одобрил:		размер: 1:2000	У ЛИСТ: 2-10

Урбанистички проект вон опфат на урбанистички план: Нов 10(20) kV кабелски вод низ (КО Новаци, КО Новаци -вон град, КО Добромири, КО Горно Агларци, КО Долно Агларци, КО Далбеговци) - Општина Новаци и реконструкција на ТС „Далбеговци"

ГРАНИЦА НА ПРОЕКТЕН ОПФАТ 9513.41 м²

Легенда:

- УЛИЦИ
- ГРАНИЦА НА КАТАСТАРСКА ПАРЦЕЛА
- ПОСТОЕЧКИ ОБЈЕКТИ
- НОВ ОБЈЕКТ
- ТРОТОАРИ
- ОГРАДА
- ПАРКИНГ
- ПОНИШТЕН ОБЈЕКТ
- БЕТОНСКА БАНДЕРА
- ДРВЕНА БАНДЕРА
- СЛИВНИК
- ШАХТА
- ТРАФОСТАНИЦА
- 831 БРОЈ НА КАТАСТАРСКА ПАРЦЕЛА
- 608.01 НАДМОРСКА ВИСИНА (КОТА) НА ДЕТАЛНА ТОЧКА
- 1 БРОЈ НА ОБЈЕКТ

КО ДАЛБЕГОВЦИ
КО ДОЛНО АГЛАРЦИ

сегмент 3

АЖУРИРАНА ГЕОДЕТСКА ПОДЛОГА
М 1:2000

ИМЕ НА ЛОКАЦИЈАТА: (КО Новаци, КО Новаци -вон град, КО Добромири, КО Горно Агларци, КО Долно Агларци, КО Далбеговци) - Општина Новаци	НАРАЧКА Бр.:	ИНВЕСТИТОР:	ЕВН Македонија А.Д. Скопје ул. „Лазар Личеноски", бр.11, Скопје КЕЦ 13 Битола
ТЕХНИЧКИ БР: 0302-73/22 со дата 28.07.2023	-	ИЗГОТВУВАЧ НА ТЕХНИЧКА ДОКУМЕНТАЦИЈА:	„Механотехника" ДООЕЛ, Битола
	име: - / дата:	ПРОЕКТ:	Нов 10(20) kV кабелски вод низ (КО Новаци, КО Новаци -вон град, КО Добромири, КО Горно Агларци, КО Долно Агларци, КО Далбеговци) - Општина Новаци и реконструкција на ТС „Далбеговци"
одговорен планер:	Љупчо Стојчев дипл.инж.арх овл.бр.0.0221 / 07/2023		
проверил:		големина: А3	ИМЕ НА ЦРТЕЖОТ: АЖУРИРАНА ГЕОДЕТСКА ПОДЛОГА - сегмент 3
одобрил:		размер: 1:2000	У / ЛИСТ: 2-11

Урбанистички проект вон опфат на урбанистички план: Нов 10(20) kV кабелски вод низ (КО Новаци, КО Новаци -вон град, КО Добромири, КО Горно Агларци, КО Долно Агларци, КО Далбеговци) - Општина Новаци и реконструкција на ТС „Далбеговци"

ГРАНИЦА НА ПРОЕКТЕН ОПФАТ 9513.41 м²

Легенда:

- УЛИЦИ
- ГРАНИЦА НА КАТАСТАРСКА ПАРЦЕЛА
- ПОСТОЕЧКИ ОБЈЕКТИ
- НОВ ОБЈЕКТ
- ТРОТОАРИ
- ОГРАДА
- ПАРКИНГ
- ПОНИШТЕН ОБЈЕКТ
- БЕТОНСКА БАНДЕРА
- ДРВЕНА БАНДЕРА
- СЛИВНИК
- ШАХТА
- ТРАФОСТАНИЦА
- 831 БРОЈ НА КАТАСТАРСКА ПАРЦЕЛА
- 608.01 НАДМОРСКА ВИСИНА (КОТА) НА ДЕТАЛНА ТОЧКА
- 1 БРОЈ НА ОБЈЕКТ

сегмент 3

сегмент 3

постоечки столб

сегмент 3

АЖУРИРАНА ГЕОДЕТСКА ПОДЛОГА
М 1:2000

ИМЕ НА ЛОКАЦИЈАТА: КО Новаци, КО Новаци -вон град, КО Добромири, КО Горно Агларци, КО Долно Агларци, КО Далбеговци) - Општина Новаци	НАРАЧКА Бр.:	ИНВЕСТИТОР:	ЕВН Македонија А.Д. Скопје ул. „Лазар Личеновски", бр.11, Скопје КЕЦ 13 Битола
ТЕХНИЧКИ БР: 0302-73/22 со дата 28.07.2023	.	ИЗГОТВУВАЧ НА ТЕХНИЧКА ДОКУМЕНТАЦИЈА:	„Механотехника" ДООЕЛ, Битола
	име: - / дата:		
одговорен планер:	Љупчо Стојчев дипл.инж.арх овл.бр.0.0221 / 07/2023	ПРОЕКТ:	Нов 10(20) kV кабелски вод низ (КО Новаци, КО Новаци -вон град, КО Добромири, КО Горно Агларци, КО Долно Агларци, КО Далбеговци) - Општина Новаци и реконструкција на ТС „Далбеговци"
проверил:		големина: А3	ИМЕ НА ЦРТЕЖОТ: АЖУРИРАНА ГЕОДЕТСКА ПОДЛОГА - сегмент 3
одобрил:		размер: 1:2000	У / ЛИСТ: 2-12

Урбанистички проект вон опфат на урбанистички план: Нов 10(20) kV кабелски вод низ (КО Новаци, КО Новаци -вон град, КО Добромири, КО Горно Агларци, КО Долно Агларци, КО Далбеговци) - Општина Новаци и реконструкција на ТС „Далбеговци"

ГРАНИЦА НА ПРОЕКТЕН ОПФАТ 9513.41 м²

Легенда:

- УЛИЦИ
- ГРАНИЦА НА КАТАСТАРСКА ПАРЦЕЛА
- ПОСТОЕЧКИ ОБЈЕКТИ
- НОВ ОБЈЕКТ
- ТРОТОАРИ
- ОГРАДА
- ПАРКИНГ
- ПОНИШТЕН ОБЈЕКТ
- БЕТОНСКА БАНДЕРА
- ДРВЕНА БАНДЕРА
- СЛИВНИК
- ШАХТА
- ТРАФОСТАНИЦА
- 831 БРОЈ НА КАТАСТАРСКА ПАРЦЕЛА
- 608.01 НАДМОРСКА ВИСИНА (КОТА) НА ДЕТАЛНА ТОЧКА
- 1 БРОЈ НА ОБЈЕКТ

ТС „Далбеговци" (реконструкција)
10(20)/0,4 kV; 160(800) kVA

КО ДЕДЕБАЛЦИ
КО ДАЛБЕГОВЦИ

сопница

сегмент 3

сегмент 3

АЖУРИРАНА ГЕОДЕТСКА ПОДЛОГА
М 1:2000

ИМЕ НА ЛОКАЦИЈАТА: КО Новаци, КО Новаци -вон град, КО Добромири, КО Горно Агларци, КО Долно Агларци, КО Далбеговци) - Општина Новаци	НАРАЧКА Бр.:	ИНВЕСТИТОР:	ЕВН Македонија А.Д. Скопје ул. „Лазар Личеноски", бр.11, Скопје КЕЦ 13 Битола	EVN macedonia
ТЕХНИЧКИ БР: 0302-73/22 со дата 28.07.2023		ИЗГОТВУВАЧ НА ТЕХНИЧКА ДОКУМЕНТАЦИЈА:	„Механотехника" ДООЕЛ, Битола	
	име: дата:	ПРОЕКТ:	Нов 10(20) kV кабелски вод низ (КО Новаци, КО Новаци -вон град, КО Добромири, КО Горно Агларци, КО Долно Агларци, КО Далбеговци) - Општина Новаци и реконструкција на ТС „Далбеговци"	
одговорен планер:	Љупчо Стојчев дипл.инж.арх овл.бр.0.0221	07/2023		
проверил:		големина: А3	ИМЕ НА ЦРТЕЖОТ: АЖУРИРАНА ГЕОДЕТСКА ПОДЛОГА - сегмент 3	У
одобрил:		размер: 1:2000		ЛИСТ: 2-13

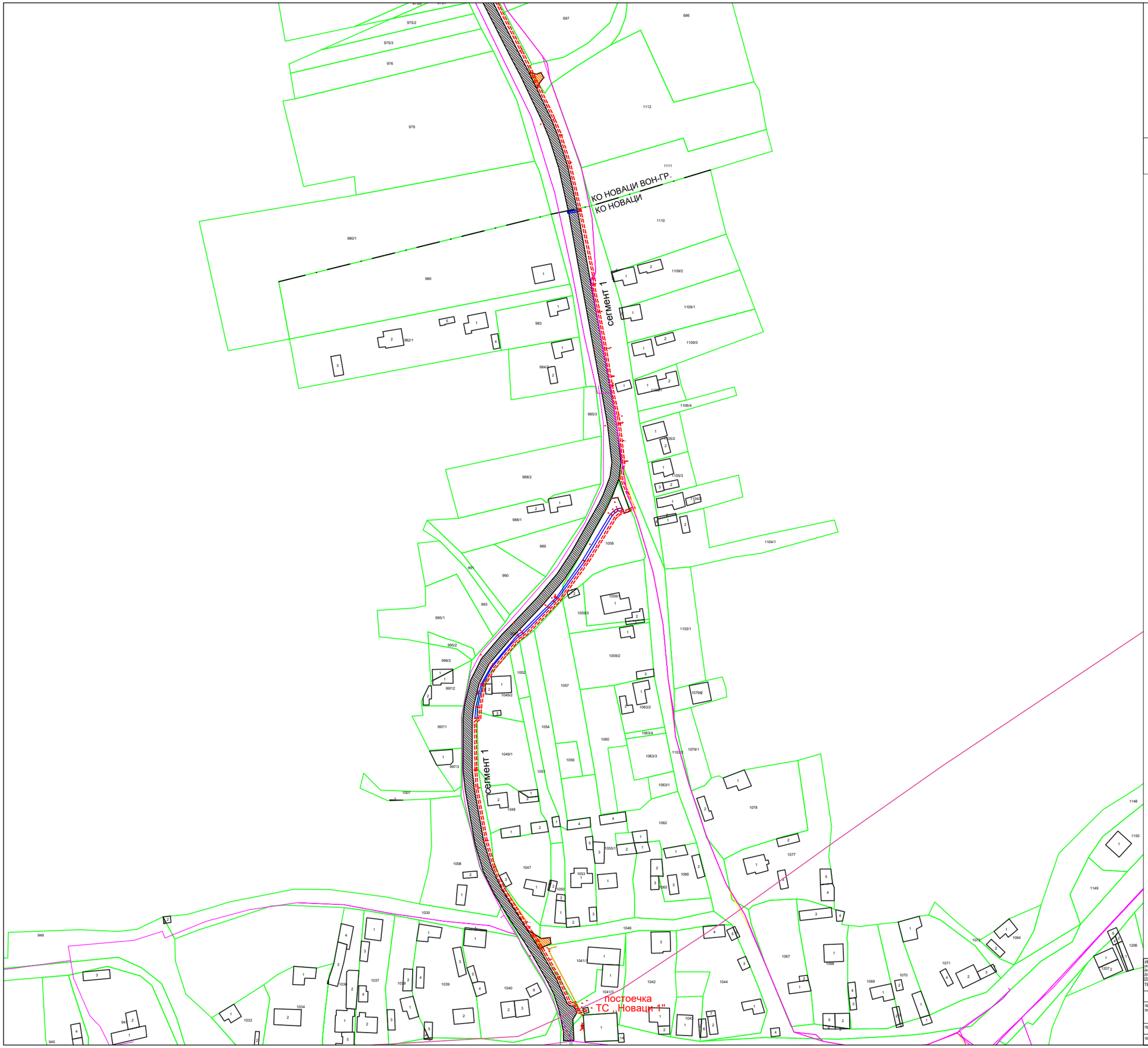

Урбанистички проект вон опфат на урбанистички план: Нов 10(20) kV кабелски вод низ (КО Новаци, КО Новаци -вон град, КО Добромири, КО Горно Агларци, КО Долно Агларци, КО Далбеговци) - Општина Новаци и реконструкција на ТС „Далбеговци"

ГРАНИЦА НА ПРОЕКТЕН ОПФАТ 9513.41 м²

Легенда:

- ПОСТОЕН ПАТ АСФАЛТ
- ПОСТОЈНА 10(20) kV НАДЗЕМНА МРЕЖА
- ПОСТОЈНА БАКАРНА МРЕЖА
- ПОСТОЈНА ОПТИЧКА МРЕЖА
- ПОСТОЈНА КАНАЛИЗАЦИОНА МРЕЖА
- ПОСТОЕН 110 kV ДАЛЕКУВОД
- ПЛАНИРАН 400 kV ДАЛЕКУВОД
- ЗАШТИТЕН ПОЈАС НА ДАЛЕКУВОД

ИНВЕНТАРИЗАЦИЈА НА ИЗГРАДЕН ГРАДЕЖЕН ФОНД И ИЗГРАДЕНА КОМУНАЛНА ИНФРАСТРУКТУРА
М 1:2000

ИМЕ НА ЛОКАЦИЈАТА: (КО Новаци, КО Новаци -вон град, КО Добромири, КО Горно Агларци, КО Долно Агларци, КО Далбеговци) - Општина Новаци	НАРАЧКА Бр.:	ИНВЕСТИТОР:	ЕВН Македонија А.Д. Скопје ул. „Лазар Личеноски", бр.11, Скопје КЕЦ 13 Битола
ТЕХНИЧКИ БР: 0302-73/22 со дата 28.07.2023	-	ИЗГОТВУВАЧ НА ТЕХНИЧКА ДОКУМЕНТАЦИЈА:	„Механотехника" ДООЕЛ, Битола
	име: -	дата:	
одговорен планер:	Љупчо Стојчев дипл.инж.арх. овл.бр.0.0221	07/2023	ПРОЕКТ: Нов 10(20) kV кабелски вод низ (КО Новаци, КО Новаци -вон град, КО Добромири, КО Горно Агларци, КО Долно Агларци, КО Далбеговци) - Општина Новаци и реконструкција на ТС „Далбеговци"
проверил:			
одобрил:		големина: А3 / размер: 1:2000	ИМЕ НА ЦРТЕЖОТ: ИНВЕНТАРИЗАЦИЈА НА ИЗГРАДЕН ГРАДЕЖЕН ФОНД И ИЗГРАДЕНА КОМУНАЛНА ИНФРАСТРУКТУРА сегмент 1
			У / ЛИСТ: 3

Урбанистички проект вон опфат на урбанистички план: Нов 10(20) kV кабелски вод низ (КО Новаци, КО Новаци -вон град, КО Добромири, КО Горно Агларци, КО Долно Агларци, КО Далбеговци) - Општина Новаци и реконструкција на ТС ,,Далбеговци"

ГРАНИЦА НА ПРОЕКТЕН ОПФАТ 9513.41 м²

Легенда:

- ПОСТОЕН ПАТ АСФАЛТ
- ПОСТОЈНА 10(20) kV НАДЗЕМНА МРЕЖА
- ПОСТОЈНА БАКАРНА МРЕЖА
- ПОСТОЈНА ОПТИЧКА МРЕЖА
- ПОСТОЈНА КАНАЛИЗАЦИОНА МРЕЖА
- ПОСТОЕН 110 kV ДАЛЕКУВОД
- ПЛАНИРАН 400 kV ДАЛЕКУВОД
- ЗАШТИТЕН ПОЈАС НА ДАЛЕКУВОД

ИНВЕНТАРИЗАЦИЈА НА ИЗГРАДЕН ГРАДЕЖЕН ФОНД И ИЗГРАДЕНА КОМУНАЛНА ИНФРАСТРУКТУРА
М 1:2000

ИМЕ НА ЛОКАЦИЈАТА: (КО Новаци, КО Новаци -вон град, КО Добромири, КО Горно Агларци, КО Долно Агларци, КО Далбеговци) - Општина Новаци	НАРАЧКА Бр.:	ИНВЕСТИТОР:	ЕВН Македонија А.Д. Скопје ул. „Лазар Личеноски", бр.11, Скопје КЕЦ 13 Битола
ТЕХНИЧКИ БР: 0302-73/22 со дата 28.07.2023	-	ИЗГОТВУВАЧ НА ТЕХНИЧКА ДОКУМЕНТАЦИЈА:	„Механотехника" ДООЕЛ, Битола
	име: -	дата:	
одговорен планер:	Љупчо Стојчев дипл.инж.арх овл.бр.0.0221	07/2023	ПРОЕКТ: Нов 10(20) kV кабелски вод низ (КО Новаци, КО Новаци -вон град, КО Добромири, КО Горно Агларци, КО Долно Агларци, КО Далбеговци) - Општина Новаци и реконструкција на ТС „Далбеговци"
проверил:		големина: А3	ИМЕ НА ЦРТЕЖОТ: ИНВЕНТАРИЗАЦИЈА НА ИЗГРАДЕН ГРАДЕЖЕН ФОНД И ИЗГРАДЕНА КОМУНАЛНА ИНФРАСТРУКТУРА сегмент 1 — У
одобрил:		размер: 1:2000	ЛИСТ: 3-1

Урбанистички проект вон опфат на урбанистички план: Нов 10(20) kV кабелски вод низ (КО Новаци, КО Новаци -вон град, КО Добромири, КО Горно Агларци, КО Долно Агларци, КО Далбеговци) - Општина Новаци и реконструкција на ТС ,,Далбеговци"

ГРАНИЦА НА ПРОЕКТЕН ОПФАТ 9513.41 м²

Легенда:

- ПОСТОЕН ПАТ АСФАЛТ
- ПОСТОЈНА 10(20) kV НАДЗЕМНА МРЕЖА
- ПОСТОЈНА БАКАРНА МРЕЖА
- ПОСТОЈНА ОПТИЧКА МРЕЖА
- ПОСТОЈНА КАНАЛИЗАЦИОНА МРЕЖА
- ПОСТОЕН 110 kV ДАЛЕКУВОД
- ПЛАНИРАН 400 kV ДАЛЕКУВОД
- ЗАШТИТЕН ПОЈАС НА ДАЛЕКУВОД

КО ДОБРОМИРИ
КО НОВАЦИ ВОН-ГР.

сегмент 1

сегмент 1

110 kV dalekuvod_AD MEPSO

ИНВЕНТАРИЗАЦИЈА НА ИЗГРАДЕН ГРАДЕЖЕН ФОНД
И ИЗГРАДЕНА КОМУНАЛНА ИНФРАСТРУКТУРА
М 1:2000

ИМЕ НА ЛОКАЦИЈАТА: (КО Новаци, КО Новаци -вон град, КО Добромири, КО Горно Агларци, КО Долно Агларци, КО Далбеговци) - Општина Новаци	НАРАЧКА Бр.:	ИНВЕСТИТОР:	ЕВН Македонија А.Д. Скопје ул. „Лазар Личеноски", бр.11, Скопје КЕЦ 13 Битола
ТЕХНИЧКИ БР: 0302-73/22 со дата 28.07.2023	-	ИЗГОТВУВАЧ НА ТЕХНИЧКА ДОКУМЕНТАЦИЈА:	„Механотехника" ДООЕЛ, Битола
	име: -	дата:	
одговорен планер:	Љупчо Стојчев дипл.инж.арх овл.бр.0.0221	07/2023	ПРОЕКТ: Нов 10(20) kV кабелски вод низ (КО Новаци, КО Новаци -вон град, КО Добромири, КО Горно Агларци, КО Долно Агларци, КО Далбеговци) - Општина Новаци и реконструкција на ТС „Далбеговци"
проверил:			
одобрил:		големина: А3 размер: 1:2000	ИМЕ НА ЦРТЕЖОТ: ИНВЕНТАРИЗАЦИЈА НА ИЗГРАДЕН ГРАДЕЖЕН ФОНД И ИЗГРАДЕНА КОМУНАЛНА ИНФРАСТРУКТУРА - ОПФАТ 1
			ЛИСТ: У 3-2

Урбанистички проект вон опфат на урбанистички план: Нов 10(20) kV кабелски вод низ (КО Новаци, КО Новаци -вон град, КО Добромири, КО Горно Агларци, КО Долно Агларци, КО Далбеговци) - Општина Новаци и реконструкција на ТС ,,Далбеговци"

ГРАНИЦА НА ПРОЕКТЕН ОПФАТ 9513.41 м²

Легенда:

- ПОСТОЕН ПАТ АСФАЛТ
- ПОСТОЈНА 10(20) kV НАДЗЕМНА МРЕЖА
- ПОСТОЈНА БАКАРНА МРЕЖА
- ПОСТОЈНА ОПТИЧКА МРЕЖА
- ПОСТОЈНА КАНАЛИЗАЦИОНА МРЕЖА
- ПОСТОЕН 110 kV ДАЛЕКУВОД
- ПЛАНИРАН 400 kV ДАЛЕКУВОД
- ЗАШТИТЕН ПОЈАС НА ДАЛЕКУВОД

сегмент 1

827 821 820/2 819 818 817 812 813 811 809/1 1018/2 1017 1018/1 1020 1019 1026 1027 1028 1029 1054 1030 1036 1051/1 1037 1051/5 1047/1 1047/2 1047/3 1051/2 1048/4 1048/3

сегмент 1

ИНВЕНТАРИЗАЦИЈА НА ИЗГРАДЕН ГРАДЕЖЕН ФОНД И ИЗГРАДЕНА КОМУНАЛНА ИНФРАСТРУКТУРА
М 1:2000

ИМЕ НА ЛОКАЦИЈАТА: (КО Новаци, КО Новаци -вон град, КО Добромири, КО Горно Агларци, КО Долно Агларци, КО Далбеговци) - Општина Новаци	НАРАЧКА Бр.:	ИНВЕСТИТОР:	ЕВН Македонија А.Д. Скопје ул. „Лазар Личеноски", бр.11, Скопје КЕЦ 13 Битола
ТЕХНИЧКИ БР: 0302-73/22 со дата 28.07.2023	-	ИЗГОТВУВАЧ НА ТЕХНИЧКА ДОКУМЕНТАЦИЈА:	„Механотехника" ДООЕЛ, Битола
	име: -	дата:	
одговорен планер:	Љупчо Стојчев дипл.инж.арх овл.бр.0.0221	07/2023	ПРОЕКТ: Нов 10(20) kV кабелски вод низ (КО Новаци, КО Новаци -вон град, КО Добромири, КО Горно Агларци, КО Долно Агларци, КО Далбеговци) - Општина Новаци и реконструкција на ТС „Далбеговци"
проверил:		големина: А3	ИМЕ НА ЦРТЕЖОТ: ИНВЕНТАРИЗАЦИЈА НА ИЗГРАДЕН ГРАДЕЖЕН ФОНД И ИЗГРАДЕНА КОМУНАЛНА ИНФРАСТРУКТУРА сегмент 1
одобрил:		размер: 1:2000	У ЛИСТ: 3-3

Урбанистички проект вон опфат на урбанистички план: Нов 10(20) kV кабелски вод низ (КО Новаци, КО Новаци -вон град, КО Добромири, КО Горно Агларци, КО Долно Агларци, КО Далбеговци) - Општина Новаци и реконструкција на ТС ,,Далбеговци"

ГРАНИЦА НА ПРОЕКТЕН ОПФАТ 9513.41 м²

Легенда:

- ПОСТОЕН ПАТ АСФАЛТ
- ПОСТОЈНА 10(20) kV НАДЗЕМНА МРЕЖА
- ПОСТОЈНА БАКАРНА МРЕЖА
- ПОСТОЈНА ОПТИЧКА МРЕЖА
- ПОСТОЈНА КАНАЛИЗАЦИОНА МРЕЖА
- ПОСТОЕН 110 kV ДАЛЕКУВОД
- ПЛАНИРАН 400 kV ДАЛЕКУВОД
- ЗАШТИТЕН ПОЈАС НА ДАЛЕКУВОД

спојница
сегмент 2
сегмент 1

сегмент 1

сегмент 1

ИНВЕНТАРИЗАЦИЈА НА ИЗГРАДЕН ГРАДЕЖЕН ФОНД
И ИЗГРАДЕНА КОМУНАЛНА ИНФРАСТРУКТУРА
М 1:2000

ИМЕ НА ЛОКАЦИЈАТА: (КО Новаци, КО Новаци -вон град, КО Добромири, КО Горно Агларци, КО Долно Агларци, КО Далбеговци) - Општина Новаци	НАРАЧКА Бр.:	ИНВЕСТИТОР:	ЕВН Македонија А.Д. Скопје ул. „Лазар Личеноски", бр.11, Скопје КЕЦ 13 Битола
ТЕХНИЧКИ БР: 0302-73/22 со дата 28.07.2023	-	ИЗГОТВУВАЧ НА ТЕХНИЧКА ДОКУМЕНТАЦИЈА:	„Механотехника" ДООЕЛ, Битола
	име: - / дата:		
одговорен планер:	Љупчо Стојчев дипл.инж.арх овл.бр.0.0221	07/2023	
проверил:		ПРОЕКТ:	Нов 10(20) kV кабелски вод низ (КО Новаци, КО Новаци -вон град, КО Добромири, КО Горно Агларци, КО Долно Агларци, КО Далбеговци) - Општина Новаци и реконструкција на ТС „Далбеговци"
одобрил:		големина: А3 / размер: 1:2000	ИМЕ НА ЦРТЕЖОТ: ИНВЕНТАРИЗАЦИЈА НА ИЗГРАДЕН ГРАДЕЖЕН ФОНД И ИЗГРАДЕНА КОМУНАЛНА ИНФРАСТРУКТУРА сегмент 1
			У / ЛИСТ: 3-4

Урбанистички проект вон опфат на урбанистички план: Нов 10(20) kV кабелски вод низ (КО Новаци, КО Новаци -вон град, КО Добромири, КО Горно Агларци, КО Долно Агларци, КО Далбеговци) - Општина Новаци и реконструкција на ТС ,,Далбеговци"

ГРАНИЦА НА ПРОЕКТЕН ОПФАТ 9513.41 м²

Легенда:

- ПОСТОЕН ПАТ АСФАЛТ
- ПОСТОЈНА 10(20) kV НАДЗЕМНА МРЕЖА
- ПОСТОЈНА БАКАРНА МРЕЖА
- ПОСТОЈНА ОПТИЧКА МРЕЖА
- ПОСТОЈНА КАНАЛИЗАЦИОНА МРЕЖА
- ПОСТОЕН 110 kV ДАЛЕКУВОД
- ПЛАНИРАН 400 kV ДАЛЕКУВОД
- ЗАШТИТЕН ПОЈАС НА ДАЛЕКУВОД

сегмент 2

постоечка ТС ,,Добромири 2"

сегмент 2

постоечка ТС ,,Добромири 1"

сегмент 2

спојница сегмент 2 сегмент 1

ИНВЕНТАРИЗАЦИЈА НА ИЗГРАДЕН ГРАДЕЖЕН ФОНД И ИЗГРАДЕНА КОМУНАЛНА ИНФРАСТРУКТУРА
М 1:2000

ИМЕ НА ЛОКАЦИЈАТА: (КО Новаци, КО Новаци -вон град, КО Добромири, КО Горно Агларци, КО Долно Агларци, КО Далбеговци) - Општина Новаци	НАРАЧКА Бр.:	ИНВЕСТИТОР:	ЕВН Македонија А.Д. Скопје ул. „Лазар Личеноски", бр.11, Скопје КЕЦ 13 Битола
ТЕХНИЧКИ БР: 0302-73/22 со дата 28.07.2023	-	ИЗГОТВУВАЧ НА ТЕХНИЧКА ДОКУМЕНТАЦИЈА:	„Механотехника" ДООЕЛ, Битола
	име: - / дата:	ПРОЕКТ:	Нов 10(20) kV кабелски вод низ (КО Новаци, КО Новаци -вон град, КО Добромири, КО Горно Агларци, КО Долно Агларци, КО Далбеговци) - Општина Новаци и реконструкција на ТС ,,Далбеговци"
одговорен планер: Љупчо Стојчев, дипл.инж.арх, овл.бр.0.0221	07/2023		
проверил:		големина: А3	ИМЕ НА ЦРТЕЖОТ: ИНВЕНТАРИЗАЦИЈА НА ИЗГРАДЕН ГРАДЕЖЕН ФОНД И ИЗГРАДЕНА КОМУНАЛНА ИНФРАСТРУКТУРА - сегмент 2 (дел со канализација разработен во ОП)
одобрил:		размер: 1:2000	У / ЛИСТ: 3-5

Урбанистички проект вон опфат на урбанистички план: Нов 10(20) kV кабелски вод низ (КО Новаци, КО Новаци -вон град, КО Добромири, КО Горно Агларци, КО Долно Агларци, КО Далбеговци) - Општина Новаци и реконструкција на ТС ,,Далбеговци"

ГРАНИЦА НА ПРОЕКТЕН ОПФАТ 9513.41 м²

Легенда:

- ПОСТОЕН ПАТ АСФАЛТ
- ПОСТОЈНА 10(20) kV НАДЗЕМНА МРЕЖА
- ПОСТОЈНА БАКАРНА МРЕЖА
- ПОСТОЈНА ОПТИЧКА МРЕЖА
- ПОСТОЈНА КАНАЛИЗАЦИОНА МРЕЖА
- ПОСТОЕН 110 kV ДАЛЕКУВОД
- ПЛАНИРАН 400 kV ДАЛЕКУВОД
- ЗАШТИТЕН ПОЈАС НА ДАЛЕКУВОД

сегмент 3

сегмент 3

сегмент 3

сегмент 3

спојница 2

сегмент 3

сегмент 2

сегмент 2

59/9
79
76
78
77
75
343
344
345
59/8
346
66
63
355
354/3
64
65
409/2
410
356
362
354/2
409/3
409/1
408
361/2
361/1
358
406
407
359
382
381/2
381/1
386/1
383/2
380/2
383/1
380/1

ИНВЕНТАРИЗАЦИЈА НА ИЗГРАДЕН ГРАДЕЖЕН ФОНД И ИЗГРАДЕНА КОМУНАЛНА ИНФРАСТРУКТУРА
М 1:2000

ИМЕ НА ЛОКАЦИЈАТА: (КО Новаци, КО Новаци -вон град, КО Добромири, КО Горно Агларци, КО Долно Агларци, КО Далбеговци) - Општина Новаци	НАРАЧКА Бр.:	ИНВЕСТИТОР:	ЕВН Македонија А.Д. Скопје ул. „Лазар Личеноски", бр.11, Скопје КЕЦ 13 Битола
ТЕХНИЧКИ БР: 0302-73/22 со дата 28.07.2023	-	ИЗГОТВУВАЧ НА ТЕХНИЧКА ДОКУМЕНТАЦИЈА:	„Механотехника" ДООЕЛ, Битола
	име: " дата:		
одговорен планер:	Љупчо Стојчев дипл.инж.арх овл.бр.0.0221 / 07/2023	ПРОЕКТ:	Нов 10(20) kV кабелски вод низ (КО Новаци, КО Новаци -вон град, КО Добромири, КО Горно Агларци, КО Долно Агларци, КО Далбеговци) - Општина Новаци и реконструкција на ТС „Далбеговци"
проверил:		големина: А3	ИМЕ НА ЦРТЕЖОТ: ИНВЕНТАРИЗАЦИЈА НА ИЗГРАДЕН ГРАДЕЖЕН ФОНД И ИЗГРАДЕНА КОМУНАЛНА ИНФРАСТРУКТУРА сегмент 3
одобрил:		размер: 1:2000	У ЛИСТ: 3-6

Урбанистички проект вон опфат на урбанистички план: Нов 10(20) kV кабелски вод низ (КО Новаци, КО Новаци -вон град, КО Добромири, КО Горно Агларци, КО Долно Агларци, КО Далбеговци) - Општина Новаци и реконструкција на ТС ,,Далбеговци"

ГРАНИЦА НА ПРОЕКТЕН ОПФАТ 9513.41 м²

Легенда:

- ПОСТОЕН ПАТ АСФАЛТ
- ПОСТОЈНА 10(20) kV НАДЗЕМНА МРЕЖА
- ПОСТОЈНА БАКАРНА МРЕЖА
- ПОСТОЈНА ОПТИЧКА МРЕЖА
- ПОСТОЈНА КАНАЛИЗАЦИОНА МРЕЖА
- ПОСТОЕН 110 kV ДАЛЕКУВОД
- ПЛАНИРАН 400 kV ДАЛЕКУВОД
- ЗАШТИТЕН ПОЈАС НА ДАЛЕКУВОД

сегмент 3

КО ГОРНО АГЛАРЦИ
КО ДОБРОМИРИ

1243 1242 1244 1315 1314 1310 1313 1309 1312/1 1311 1312/2 101 97 100 99 96 98 94 93 92 91 90 87 86

ИНВЕНТАРИЗАЦИЈА НА ИЗГРАДЕН ГРАДЕЖЕН ФОНД И ИЗГРАДЕНА КОМУНАЛНА ИНФРАСТРУКТУРА
М 1:2000

ИМЕ НА ЛОКАЦИЈАТА: (КО Новаци, КО Новаци -вон град, КО Добромири, КО Горно Агларци, КО Долно Агларци, КО Далбеговци) - Општина Новаци	НАРАЧКА Бр.:	ИНВЕСТИТОР:	ЕВН Македонија А.Д. Скопје ул. „Лазар Личеновски", бр.11, Скопје КЕЦ 13 Битола
ТЕХНИЧКИ БР. 0302-73/22 со дата 28.07.2023	.	ИЗГОТВУВАЧ НА ТЕХНИЧКА ДОКУМЕНТАЦИЈА:	„Механотехника" ДООЕЛ, Битола
	име: -	дата:	
одговорен планер:	Љупчо Стојчев дипл.инж.арх овл.бр.0.0221	07/2023	ПРОЕКТ: Нов 10(20) kV кабелски вод низ (КО Новаци, КО Новаци -вон град, КО Добромири, КО Горно Агларци, КО Долно Агларци, КО Далбеговци) - Општина Новаци и реконструкција на ТС „Далбеговци"
проверил:			
одобрил:		големина: А3	ИМЕ НА ЦРТЕЖОТ: ИНВЕНТАРИЗАЦИЈА НА ИЗГРАДЕН ГРАДЕЖЕН ФОНД И ИЗГРАДЕНА КОМУНАЛНА ИНФРАСТРУКТУРА -сегмент 3
		размер: 1:2000	У ЛИСТ: 3-7

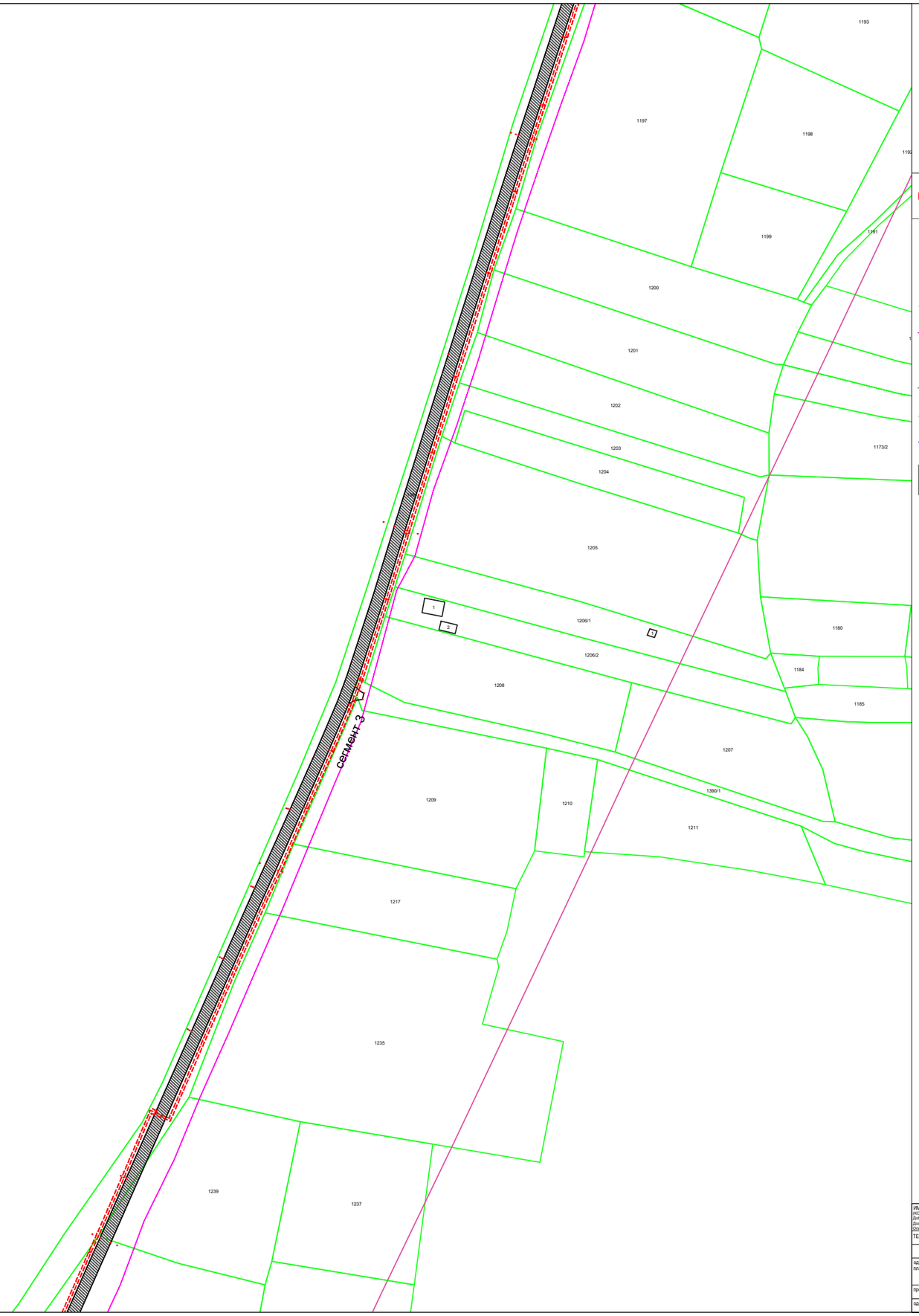

Урбанистички проект вон опфат на урбанистички план: Нов 10(20) kV кабелски вод низ (КО Новаци, КО Новаци -вон град, КО Добромири, КО Горно Агларци, КО Долно Агларци, КО Далбеговци) - Општина Новаци и реконструкција на ТС ,,Далбеговци"

ГРАНИЦА НА ПРОЕКТЕН ОПФАТ 9513.41 м²

Легенда:

- ПОСТОЕН ПАТ АСФАЛТ
- ПОСТОЈНА 10(20) kV НАДЗЕМНА МРЕЖА
- ПОСТОЈНА БАКАРНА МРЕЖА
- ПОСТОЈНА ОПТИЧКА МРЕЖА
- ПОСТОЈНА КАНАЛИЗАЦИОНА МРЕЖА
- ПОСТОЕН 110 kV ДАЛЕКУВОД
- ПЛАНИРАН 400 kV ДАЛЕКУВОД
- ЗАШТИТЕН ПОЈАС НА ДАЛЕКУВОД

ИНВЕНТАРИЗАЦИЈА НА ИЗГРАДЕН ГРАДЕЖЕН ФОНД И ИЗГРАДЕНА КОМУНАЛНА ИНФРАСТРУКТУРА
М 1:2000

ИМЕ НА ЛОКАЦИЈАТА: (КО Новаци, КО Новаци -вон град, КО Добромири, КО Горно Агларци, КО Долно Агларци, КО Далбеговци) - Општина Новаци	НАРАЧКА Бр.:	ИНВЕСТИТОР:	ЕВН Македонија А.Д. Скопје ул. „Лазар Личеноски", бр.11, Скопје КЕЦ 13 Битола
ТЕХНИЧКИ БР: 0302-73/22 со дата 28.07.2023		ИЗГОТВУВАЧ НА ТЕХНИЧКА ДОКУМЕНТАЦИЈА:	„Механотехника" ДООЕЛ, Битола
	име: - / дата:		
одговорен планер:	Љупчо Стојчев дипл.инж.арх овл.бр.0.0221 / 07/2023	ПРОЕКТ:	Нов 10(20) kV кабелски вод низ (КО Новаци, КО Новаци -вон град, КО Добромири, КО Горно Агларци, КО Долно Агларци, КО Далбеговци) - Општина Новаци и реконструкција на ТС „Далбеговци"
проверил:		големина: А3	ИМЕ НА ЦРТЕЖОТ: ИНВЕНТАРИЗАЦИЈА НА ИЗГРАДЕН ГРАДЕЖЕН ФОНД И ИЗГРАДЕНА КОМУНАЛНА ИНФРАСТРУКТУРА сегмент 3
одобрил:		размер: 1:2000	У / ЛИСТ: 3-8

Урбанистички проект вон опфат на урбанистички план: Нов 10(20) kV кабелски вод низ (КО Новаци, КО Новаци -вон град, КО Добромири, КО Горно Агларци, КО Долно Агларци, КО Далбеговци) - Општина Новаци и реконструкција на ТС ,,Далбеговци"

ГРАНИЦА НА ПРОЕКТЕН ОПФАТ 9513.41 м²

Легенда:

- ПОСТОЕН ПАТ АСФАЛТ
- ПОСТОЈНА 10(20) kV НАДЗЕМНА МРЕЖА
- ПОСТОЈНА БАКАРНА МРЕЖА
- ПОСТОЈНА ОПТИЧКА МРЕЖА
- ПОСТОЈНА КАНАЛИЗАЦИОНА МРЕЖА
- ПОСТОЕН 110 kV ДАЛЕКУВОД
- ПЛАНИРАН 400 kV ДАЛЕКУВОД
- ЗАШТИТЕН ПОЈАС НА ДАЛЕКУВОД

КО ДОЛНО АГЛАРЦИ
КО ГОРНО АГЛАРЦИ

сегмент 3

сегмент 3

постоечка ТС „Горно Агларци"

ИНВЕНТАРИЗАЦИЈА НА ИЗГРАДЕН ГРАДЕЖЕН ФОНД И ИЗГРАДЕНА КОМУНАЛНА ИНФРАСТРУКТУРА
М 1:2000

ИМЕ НА ЛОКАЦИЈАТА: (КО Новаци, КО Новаци -вон град, КО Добромири, КО Горно Агларци, КО Долно Агларци, КО Далбеговци) - Општина Новаци	НАРАЧКА Бр.:	ИНВЕСТИТОР:	ЕВН Македонија А.Д. Скопје ул. „Лазар Личеновски", бр.11, Скопје КЕЦ 13 Битола
ТЕХНИЧКИ БР. 0302-73/22 со дата 28.07.2023	-	ИЗГОТВУВАЧ НА ТЕХНИЧКА ДОКУМЕНТАЦИЈА:	„Механотехника" ДООЕЛ, Битола
	име: -	дата:	
одговорен планер:	Љупчо Стојчев дипл.инж.арх овл.бр.0.0221	07/2023	ПРОЕКТ: Нов 10(20) kV кабелски вод низ (КО Новаци, КО Новаци -вон град, КО Добромири, КО Горно Агларци, КО Долно Агларци, КО Далбеговци) - Општина Новаци и реконструкција на ТС „Далбеговци"
проверил:		големина: А3	ИМЕ НА ЦРТЕЖОТ: ИНВЕНТАРИЗАЦИЈА НА ИЗГРАДЕН ГРАДЕЖЕН ФОНД И ИЗГРАДЕНА КОМУНАЛНА ИНФРАСТРУКТУРА сегмент 3
одобрил:		размер: 1:2000	У ЛИСТ: 3-9

Урбанистички проект вон опфат на урбанистички план: Нов 10(20) kV кабелски вод низ (КО Новаци, КО Новаци -вон град, КО Добромири, КО Горно Агларци, КО Долно Агларци, КО Далбеговци) - Општина Новаци и реконструкција на ТС ,,Далбеговци"

ГРАНИЦА НА ПРОЕКТЕН ОПФАТ 9513.41 м²

Легенда:

- ПОСТОЕН ПАТ АСФАЛТ
- ПОСТОЈНА 10(20) kV НАДЗЕМНА МРЕЖА
- ПОСТОЈНА БАКАРНА МРЕЖА
- ПОСТОЈНА ОПТИЧКА МРЕЖА
- ПОСТОЈНА КАНАЛИЗАЦИОНА МРЕЖА
- ПОСТОЕН 110 kV ДАЛЕКУВОД
- ПЛАНИРАН 400 kV ДАЛЕКУВОД
- ЗАШТИТЕН ПОЈАС НА ДАЛЕКУВОД

сегмент 3

сегмент 5

постоечки столб

ИНВЕНТАРИЗАЦИЈА НА ИЗГРАДЕН ГРАДЕЖЕН ФОНД И ИЗГРАДЕНА КОМУНАЛНА ИНФРАСТРУКТУРА

М 1:2000

ИМЕ НА ЛОКАЦИЈАТА: КО Новаци, КО Новаци -вон град, КО Добромири, КО Горно Агларци, КО Долно Агларци, КО Далбеговци) - Општина Новаци	НАРАЧКА Бр.:	ИНВЕСТИТОР:	ЕВН Македонија А.Д. Скопје ул. „Лазар Личеноски", бр.11, Скопје КЕЦ 13 Битола
ТЕХНИЧКИ БР: 0302-73/22 со дата 28.07.2023	-	ИЗГОТВУВАЧ НА ТЕХНИЧКА ДОКУМЕНТАЦИЈА:	„Механотехника" ДООЕЛ, Битола
	име: - дата:		
одговорен планер:	Љупчо Стојчев дипл.инж.арх овл.бр.0.0221 / 07/2023	ПРОЕКТ:	Нов 10(20) kV кабелски вод низ (КО Новаци, КО Новаци -вон град, КО Добромири, КО Горно Агларци, КО Долно Агларци, КО Далбеговци) - Општина Новаци и реконструкција на ТС „Далбеговци"
проверил:		големина: А3	
одобрил:		размер: 1:2000	ИМЕ НА ЦРТЕЖОТ: ИНВЕНТАРИЗАЦИЈА НА ИЗГРАДЕН ГРАДЕЖЕН ФОНД И ИЗГРАДЕНА КОМУНАЛНА ИНФРАСТРУКТУРА сегмент 3 — У — ЛИСТ: 3-10

Урбанистички проект вон опфат на урбанистички план: Нов 10(20) kV кабелски вод низ (КО Новаци, КО Новаци -вон град, КО Добромири, КО Горно Агларци, КО Долно Агларци, КО Далбеговци) - Општина Новаци и реконструкција на ТС ,,Далбеговци"

ГРАНИЦА НА ПРОЕКТЕН ОПФАТ 9513.41 м²

Легенда:

- ПОСТОЕН ПАТ АСФАЛТ
- ПОСТОЈНА 10(20) kV НАДЗЕМНА МРЕЖА
- ПОСТОЈНА БАКАРНА МРЕЖА
- ПОСТОЈНА ОПТИЧКА МРЕЖА
- ПОСТОЈНА КАНАЛИЗАЦИОНА МРЕЖА
- ПОСТОЕН 110 kV ДАЛЕКУВОД
- ПЛАНИРАН 400 kV ДАЛЕКУВОД
- ЗАШТИТЕН ПОЈАС НА ДАЛЕКУВОД

КО ДАЛБЕГОВЦИ
КО ДОЛНО АГЛАРЦИ

сегмент 3

ИНВЕНТАРИЗАЦИЈА НА ИЗГРАДЕН ГРАДЕЖЕН ФОНД
И ИЗГРАДЕНА КОМУНАЛНА ИНФРАСТРУКТУРА
М 1:2000

ИМЕ НА ЛОКАЦИЈАТА: (КО Новаци, КО Новаци -вон град, КО Добромири, КО Горно Агларци, КО Долно Агларци, КО Далбеговци) - Општина Новаци	НАРАЧКА Бр.:	ИНВЕСТИТОР:	ЕВН Македонија А.Д. Скопје ул. „Лазар Личеноски", бр.11, Скопје КЕЦ 13 Битола
ТЕХНИЧКИ БР: 0302-73/22 со дата 28.07.2023	-	ИЗГОТВУВАЧ НА ТЕХНИЧКА ДОКУМЕНТАЦИЈА:	„Механотехника" ДООЕЛ, Битола
	име: - / дата:	ПРОЕКТ:	Нов 10(20) kV кабелски вод низ (КО Новаци, КО Новаци -вон град, КО Добромири, КО Горно Агларци, КО Долно Агларци, КО Далбеговци) - Општина Новаци и реконструкција на ТС „Далбеговци"
одговорен планер:	Љупчо Стојчев дипл.инж.арх овл.бр.0.0221 / 07/2023		
проверил:	/	големина: А3	ИМЕ НА ЦРТЕЖОТ: ИНВЕНТАРИЗАЦИЈА НА ИЗГРАДЕН ГРАДЕЖЕН ФОНД И ИЗГРАДЕНА КОМУНАЛНА ИНФРАСТРУКТУРА -сегмент 3
одобрил:	/	размер: 1:2000	У / ЛИСТ: 3-11

Урбанистички проект вон опфат на урбанистички план: Нов 10(20) kV кабелски вод низ (КО Новаци, КО Новаци -вон град, КО Добромири, КО Горно Агларци, КО Долно Агларци, КО Далбеговци) - Општина Новаци и реконструкција на ТС ,,Далбеговци"

ГРАНИЦА НА ПРОЕКТЕН ОПФАТ 9513.41 м²

Легенда:

- ПОСТОЕН ПАТ АСФАЛТ
- ПОСТОЈНА 10(20) kV НАДЗЕМНА МРЕЖА
- ПОСТОЈНА БАКАРНА МРЕЖА
- ПОСТОЈНА ОПТИЧКА МРЕЖА
- ПОСТОЈНА КАНАЛИЗАЦИОНА МРЕЖА
- ПОСТОЕН 110 kV ДАЛЕКУВОД
- ПЛАНИРАН 400 kV ДАЛЕКУВОД
- ЗАШТИТЕН ПОЈАС НА ДАЛЕКУВОД

сегмент 3

сегмент 3

постоечки столб

сегмент 3

ИНВЕНТАРИЗАЦИЈА НА ИЗГРАДЕН ГРАДЕЖЕН ФОНД
И ИЗГРАДЕНА КОМУНАЛНА ИНФРАСТРУКТУРА
М 1:2000

ИМЕ НА ЛОКАЦИЈАТА: КО Новаци, КО Новаци -вон град, КО Добромири, КО Горно Агларци, КО Долно Агларци, КО Далбеговци) - Општина Новаци	НАРАЧКА Бр.:	ИНВЕСТИТОР:	ЕВН Македонија А.Д. Скопје ул. „Лазар Личеновски", бр.11, Скопје КЕЦ 13 Битола
ТЕХНИЧКИ БР: 0302-73/22 со дата 28.07.2023	.	ИЗГОТВУВАЧ НА ТЕХНИЧКА ДОКУМЕНТАЦИЈА:	„Механотехника" ДООЕЛ, Битола
	име: - дата:		
одговорен планер:	Љупчо Стојчев дипл.инж.арх овл.бр.0.0221 07/2023	ПРОЕКТ:	Нов 10(20) kV кабелски вод низ (КО Новаци, КО Новаци -вон град, КО Добромири, КО Горно Агларци, КО Долно Агларци, КО Далбеговци) - Општина Новаци и реконструкција на ТС „Далбеговци"
проверил:		големина: А3	ИМЕ НА ЦРТЕЖОТ: ИНВЕНТАРИЗАЦИЈА НА ИЗГРАДЕН ГРАДЕЖЕН ФОНД И ИЗГРАДЕНА КОМУНАЛНА ИНФРАСТРУКТУРА сегмент 3
одобрил:		размер: 1:2000	ЛИСТ: У 3-12

Урбанистички проект вон опфат на урбанистички план: Нов 10(20) kV кабелски вод низ (КО Новаци, КО Новаци -вон град, КО Добромири, КО Горно Агларци, КО Долно Агларци, КО Далбеговци) - Општина Новаци и реконструкција на ТС ,,Далбеговци"

ГРАНИЦА НА ПРОЕКТЕН ОПФАТ 9513.41 м²

Легенда:

- ПОСТОЕН ПАТ АСФАЛТ
- ПОСТОЈНА 10(20) kV НАДЗЕМНА МРЕЖА
- ПОСТОЈНА БАКАРНА МРЕЖА
- ПОСТОЈНА ОПТИЧКА МРЕЖА
- ПОСТОЈНА КАНАЛИЗАЦИОНА МРЕЖА
- ПОСТОЕН 110 kV ДАЛЕКУВОД
- ПЛАНИРАН 400 kV ДАЛЕКУВОД
- ЗАШТИТЕН ПОЈАС НА ДАЛЕКУВОД

ТС ,,Далбеговци" (реконструкција)
10(20)/0,4 kV; 160(800) kVA

сегмент 3

КО ДЕДЕБАЛЦИ

КО ДАЛБЕГОВЦИ

стојница

ИНВЕНТАРИЗАЦИЈА НА ИЗГРАДЕН ГРАДЕЖЕН ФОНД И ИЗГРАДЕНА КОМУНАЛНА ИНФРАСТРУКТУРА

М 1:2000

ИМЕ НА ЛОКАЦИЈАТА: (КО Новаци, КО Новаци -вон град, КО Добромири, КО Горно Агларци, КО Долно Агларци, КО Далбеговци) - Општина Новаци	НАРАЧКА Бр.:	ИНВЕСТИТОР:	ЕВН Македонија А.Д. Скопје ул. „Лазар Личеноски", бр.11, Скопје КЕЦ 13 Битола
ТЕХНИЧКИ БР: 0302-73/22 со дата 28.07.2023	-	ИЗГОТВУВАЧ НА ТЕХНИЧКА ДОКУМЕНТАЦИЈА:	„Механотехника" ДООЕЛ, Битола
	име: -	дата:	
одговорен планер:	Љупчо Стојчев дипл.инж.арх овл.бр.0.0221	07/2023	ПРОЕКТ: Нов 10(20) kV кабелски вод низ (КО Новаци, КО Новаци -вон град, КО Добромири, КО Горно Агларци, КО Долно Агларци, КО Далбеговци) - Општина Новаци и реконструкција на ТС ,,Далбеговци"
проверил:			
одобрил:		големина: А3 размер: 1:2000	ИМЕ НА ЦРТЕЖОТ: ИНВЕНТАРИЗАЦИЈА НА ИЗГРАДЕН ГРАДЕЖЕН ФОНД И ИЗГРАДЕНА КОМУНАЛНА ИНФРАСТРУКТУРА - сегмент 3

У

ЛИСТ: 3-13

III. ПРОЕКТЕН ДЕЛ

III.1. Текстуален дел

1. ПРОЕКТНА ПРОГРАМА

ДООЕЛ „МЕХАНОТЕХНИКА“
ДРУШТВО ЗА ИНЖЕНЕРИНГ, ПРОИЗВОДСТВО, ПРОМЕТ И УСЛУГИ, УВОЗ-ИЗВОЗ БИТОЛА
Ул.„Браќа Мингови“ бб, комплекс АВРА
Тел.: +389 75 462 767, 75 462 797
500-0000002298-20 Стопанска Банка Битола
ДБ МК 4002992108603
e-mail: mehanotehnika@t-home.mk

ЕВН Македонија АД Скопје
Бр. 03-314
20 02 20 23 год.

ПРОЕКТНА ПРОГРАМА
ЗА ИЗРАБОТКА НА
Урбанистички проект вон опфат на урбанистички план - за изградба со намена Е1.8 – Нов 10(20) kV кабелски вод низ (КО Новаци, КО Новаци -вон град, КО Добромири, КО Горно Агларци, КО Долно Агларци, КО Далбеговци) - Општина Новаци и реконструкција на ТС „Далбеговци”

Изработувач: „Механотехника” ДООЕЛ Битола

Инвеститор: ЕВН МАКЕДОНИЈА АД., СКОПЈЕ

Технички број: 0302-15/23 од 20.02.2023

ЉУПЧО СТОЈЧЕВ
дипл.инж.арх.
Овластен планер 0221

Февруари, 2023

Број: 0818-50/150020220223714

Датум и време: 7.9.2022 г. 10:34:53

/Електронски издаден документ/

П О Т В Р Д А

за регистрирана дејност

ТЕКОВНИ ПОДАТОЦИ ЗА СУБЈЕКТОТ	
ЕМБС:	4511263
Назив:	Друштво за инжинеринг,производство,промет и услуги МЕХАНОТЕХНИКА увоз-извоз Битола ДООЕЛ
Седиште:	ВАСКО КАРАНГЕЛЕСКИ бр.5 БИТОЛА, БИТОЛА

ПОДАТОЦИ ЗА РЕГИСТРИРАНА ДЕЈНОСТ	
Предмет на работење:	Регистрирана е општа клаузула за бизнис
Приоритетна дејност/ главна приходна шифра:	71.12 - Инженерство и со него поврзано техничко советување
Други дејности во внатрешниот промет:	Нема
Евидентирани дејности во надворешниот промет:	Има
Одобренија, дозволи, лиценци, согласности:	Нема

Правна поука: Против овој реален акт може да се изјави приговор до Централниот регистар на Република Северна Македонија во рок од 8 дена од денот на приемот.

Број: 0805-50/155020220049563
Датум и време: 23.5.2022 г. 15:02:01

/Електронски издаден документ/

Т Е К О В Н А С О С Т О Ј Б А

ПОДАТОЦИ ЗА СУБЈЕКТОТ	
ЕМБС:	4511263
Целосен назив:	Друштво за инжинеринг,производство,промет и услуги МЕХАНОТЕХНИКА увоз-извоз Битола ДООЕЛ
Кратко име:	ДООЕЛ МЕХАНОТЕХНИКА Битола
Седиште:	ВАСКО КАРАНГЕЛЕСКИ бр.5 БИТОЛА, БИТОЛА
Вид на субјект на упис:	ДООЕЛ
Датум на основање:	10.5.1999 г.
Деловен статус:	Активен
***Вид на сопственост:**	Приватна
ЕДБ:	4002992108603
Потекло на капиталот:	Домашен
Големина на субјектот:	мал
Организационен облик:	05.4 - друштво со ограничена одговорност основано од едно лице
Надлежен регистар:	Трговски Регистар

ОСНОВНА ГЛАВНИНА	
Паричен влог MKD:	0,00
Непаричен влог MKD:	315.900,00
Уплатен дел MKD:	315.900,00
Вкупно основна главнина MKD:	315.900,00

СОПСТВЕНИЦИ	
Име и презиме/Назив:	МИРЈАНА СЕКЛЕВСКА
Адреса:	ОХРИДСКА бр.47 А БИТОЛА, БИТОЛА
Тип на сопственик:	Содружник
Паричен влог MKD:	0,00
Непаричен влог MKD:	315.900,00
Уплатен дел MKD:	315.900,00
Вкупен влог MKD:	315.900,00

ДЕЈНОСТИ	
Приоритетна дејност/ Главна приходна шифра:	71.12 - Инженерство и со него поврзано техничко советување
ОПШТА КЛАУЗУЛА ЗА БИЗНИС	
Евидентирани се дејности во надворешниот промет	
Други дејности:	Регистрирани дејности во надворешно-трговскиот промет

ОВЛАСТУВАЊА	
Управител	
Име и презиме:	МИРЈАНА СЕКЛЕВСКА
Адреса:	ОХРИДСКА бр.47 А БИТОЛА, БИТОЛА
Овластувања:	Управител
Тип на овластување:	Неограничени овластувања во внатрешниот и надворешниот промет
Овластено лице:	Управител

ДОПОЛНИТЕЛНИ ИНФОРМАЦИИ	
КОНТАКТ	
E-mail:	mehanotehnika@t.mk

Напомена:
Во тековната состојба прикажани се само оние податоци за кои има запишана вредност.

*Видот на сопственоста се определува врз основа на својството на основачот/содружникот /сопственикот и служи исклучиво за статистички цели на Државниот завод за статистика на Република Северна Македонија

Правна поука: Против овој реален акт може да се изјави приговор до Централниот регистар на Република Северна Македонија во рок од 8 дена од денот на приемот.

Република Македонија
МИНИСТЕРСТВО ЗА ТРАНСПОРТ И ВРСКИ

Врз основа на член 16 став (2) од Законот за градење ("Службен весник на Република Македонија" бр.130/09, 124/10, 18/11, 36/11, 54/11, 13/12, 144/12, 25/13, 79/13, 137/13, 163/13, 27/14, 28/14, 42/14, 115/14, 149/14, 187/14, 44/15, 129/15, 217/15, 226/15, 30/16 и 31/16), Министерството за транспорт и врски издава

ЛИЦЕНЦА А
ЗА ПРОЕКТИРАЊЕ НА ГРАДБИ ОД ПРВА КАТЕГОРИЈА

НА

Друштво за инжинеринг, производство, промет и услуги МЕХАНОТЕХНИКА увоз-извоз Битола ДООЕЛ

(назив, седиште, адреса и ЕМБС на правното лице)

ул.Васко Карангелески бр.5 Битола, ЕМБС:4511263

ЛИЦЕНЦАТА Е СО ВАЖНОСТ ДО: **05.11.2023 година**

Број: **П.144/А**

05.11.2016 година
(ден, месец и година на издавање)

МИНИСТЕР

Владо Мисајловски

Врз основа на Законот за урбанистичко планирање (Сл. весник на РМ број 32/20), а во врска со изработката на **Урбанистички проект вон опфат на урбанистички план за: Нов 10(20) kV кабелски вод низ (КО Новаци, КО Новаци -вон град, КО Добромири, КО Горно Агларци, КО Долно Агларци, КО Далбеговци) - Општина Новаци и реконструкција на ТС ,,Далбеговци''**, „Механотехника" ДООЕЛ Битола го издава следното:

Р Е Ш Е Н И Е

ЗА НАЗНАЧУВАЊЕ НА ПЛАНЕР

За изработка на на **Урбанистички проект вон опфат на урбанистички план за: Нов 10(20) kV кабелски вод низ (КО Новаци, КО Новаци -вон град, КО Добромири, КО Горно Агларци, КО Долно Агларци, КО Далбеговци) - Општина Новаци и реконструкција на ТС ,,Далбеговци''** ,се назначува:

Љупчо Стојчев, д.и.а. - Овластување бр. 0.0221

Планерот е должен Урбанистичкиот проект вон опфат на урбанистички план да го изработи согласно Законот за урбанистичко планирање **(Сл. весник на РСМ број 32/20)**, Правилникот за урбанистичко планирање **(Сл. весник на РМ бр. 225/20, 219/21)**, како и другите важечки прописи и нормативи од областа на урбанизмот.

УПРАВИТЕЛ:

Мирјана Секлевска

Република Северна Македонија
КОМОРА НА ОВЛАСТЕНИ АРХИТЕКТИ
И ОВЛАСТЕНИ ИНЖЕНЕРИ

Врз основа на член 67, став (10) од Законот за урбанистичко планирање,
(„Службен весник на Република Северна Македонија“ бр. 32 од 10 февруари 2020 г.)
Комората на овластени архитекти и овластени инженери издава

ОВЛАСТУВАЊЕ

ЗА ИЗРАБОТУВАЊЕ НА УРБАНИСТИЧКИ ПЛАНОВИ

на

ЉУПЧО СТОЈЧЕВ

дипломиран инженер архитект (NQF VII-1)

Овластувањето се издава на НЕОПРЕДЕЛЕНО ВРЕМЕ и важи се додека лицето носител на овластувањето ги исполнува условите пропишани во овој закон и во статутот на комората

Број: **0.0221**

Издадено на: 13.05.2021 год.

Претседател на
Комората на овластени архитекти
и овластени инженери

Проф. д-р Миле Димитровски
дипл.маш.инж.

ПРОЕКТНА ПРОГРАМА
ЗА ИЗРАБОТКА НА
Урбанистички проект вон опфат на урбанистички план - за изградба со намена Е1.8 - Нов 10(20) kV кабелски вод низ (КО Новаци, КО Новаци -вон град, КО Добромири, КО Горно Агларци, КО Долно Агларци, КО Далбеговци) - Општина Новаци и реконструкција на ТС ,,Далбеговци''

1. ВОВЕД

Со цел да се направи каблирање на поголем дел од изводот Добромири од ТС 110/10kV Битола 3 изготвено е техничко решение. Техничкото решение предвидува изградба на нов среднонапонски кабелски вод кој започнува од постоечка ТС ,,Новаци 1'' лоцирана на КП бр. 1041/2 (КО Новаци) – Општина Новаци, прави влез излез во неколку постоечки ТС и тоа ТС ,,Добромири 1'', ТС ,,Добромири 2'', ТС ,,Горно Агларци'', ТС ,,Далбеговци'' (со реконструкција) и ТС ,,Дедебалци'' и завршува на постоечки бетонски столб од клонот за с.Путурус лоциран на КП бр. 1523 (КО Дедебалци) – Општина Могила.
Предмет на разгледување во овој проект ќе биде делот од СН кабелски вод низ Општина Новаци и тоа низ (КО Новаци, КО Новаци - вон град, КО Добромири, КО Горно Агларци, КО Долно Агларци, КО Далбеговци). Почетна точка на среднонапонскиот кабелски вод е постоечка ТС ,,Новаци 1'' лоцирана на КП бр. 1041/2 (КО Новаци) – Општина Новаци, додека крајна точка е спојница со кабелски вод на КП бр.1158 (КО Далбеговци) – Општина Новаци. Помеѓу почетната и крајната точка кабелскиот извод прави влез-излез во постоечка ТС ,,Горно Агларци'' која е лоцирана на КП бр. 1165/3 (КО Горно Агларци) и во ТС ,,Далбеговци'' која е лоцирана на КП бр. 489/2 (КО Далбеговци), каде ќе биде направена и реконструкција. Среднонапонскиот кабелски вод е со вкупна должина од околу 8755 метри и истиот ќе биде изведен со тип на кабел NA2XS(F)2Y 3x1x150 mm^2.
Дел од новопланираната СН кабелска траса низ (КО Добромири) ќе биде предмет на разгледување во Основен проект заедно со Урбанистички проект за фекална канализациона мрежа и пречистителна станица во с. Добромири.

1.1 Опис на проектниот опфат:

Просторот кој е предмет на изработка на Урбанистичкиот проект вон опфат на урбанистички план се наоѓа на територијата на **Општина Новаци**, и тоа низ делови од КП бр.1041/1, КП бр. 1041/2, КП бр.1401/3, КП бр.1046, КП бр.1049/1, КП бр.1049/2, КП бр. 1058, КП бр.1103/2, КП бр. 2001 **(КО Новаци)**, делови од КП бр.2001, КП бр.2000 **(КО Новаци - вон град)**, делови од КП бр. 1072, КП бр. 498, КП бр. 500/1, КП бр. 500/3, КП бр. 500/4, КП бр. 511 **(КО Добромири)**, делови од КП бр. 1165/1, КП бр. 1165/3, КП бр. 1166, КП бр.1240, КП бр.1241, КП

бр.1242, КП бр.1384, КП бр. 1386, КП бр. 1390/1, КП бр. 142 **(КО Горно Агларци)** , делови од КП бр. 1021, КП бр. 1022, КП бр. 347, КП бр. 348, КП бр. 349, КП бр. 350, КП бр. 351/1, КП бр. 351/2, КП бр. 355, КП бр. 356, КП бр. 383, КП бр. 384, КП бр. 385, КП бр. 405, КП бр. 408, КП бр. 409, КП бр. 793 **(КО Долно Агларци)**, делови од КП бр. 1131, КП бр. 1132, КП бр.1133, КП бр. 1135, КП бр. 1136, КП бр. 1153, КП бр. 1158, КП бр. 464, КП бр. 465, КП бр. 466, КП бр.489/1, КП бр. 489/2, КП бр. 562, КП бр. 567, КП бр. 568/3, КП бр. 569, КП бр. 570, КП бр. 571, КП бр. 572, КП бр. 573, КП бр. 639, КП бр. 640 **(КО Далбеговци)**.

Дел од предметните парцели се наоѓаат во Општ Акт за с. Новаци и тоа делови од КП бр.1041/1, КП бр. 1041/2, КП бр.1401/3, КП бр.1046, КП бр.1049/1, КП бр.1049/2, КП бр. 1058, КП бр.1103/2, КП бр. 2001 и Општ Акт за с. Долно Агларци делови од КП бр. 349, КП бр. 347, КП бр. 351/1, КП бр. 351/2, КП бр. 355, КП бр. 356, КП бр. 1021, КП бр. 1022.

Првиот проектниот опфат на вака предложениот У.П. има површина од околу **2838,88 m²** или **0,28 ха**, а вториот проектен опфат има површина од околу **5913,61 m²** или **0,59 ха** Границата на планскиот опфат претставува затворена линија со прекршни точки. Должината на тарсата во првиот опфат изнесува околу **2843 m**, а во вториот опфат изнесува околу **5912 m**, истата претставува линија со прекршни точки.

Со оваа проектна програма се бара издавање на услови за планирање на просторот за предметниот плански опфат.

1.2 Проектни барања за градбите во рамките на проектниот опфат:

Урбанистичкиот проект за инфраструктура треба да биде изработен во согласност со:

Урбанистичкиот проект вон опфат на урбанистички план треба да се изработи согласно Член 60 и член 58 став 6, од Законот за урбанистичко планирање (Сл.в. на РСМ бр: 32/20) и согласно Правилник за урбанистичко планирање (Сл.в. на РСМ бр: 225/20), Условите за планирање на просторот кои произлегуваат од Просторен план на РМ како и другата законска регулатива што го допира планирањето.

При изработката на Урбанистичкиот проект вон опфат на урбанистички план задолжително треба да се прибават потребните податоци и информации согласно член 47 од Законот за урбанистичко планирање (Сл. В. На РМ 32/2020).

На Урбанистичкиот проект задолжително треба да биде извршена Стручна Ревизија, согласно член 62, став 5 од Законот за урбанистичко планирање (Сл.в. на Р.М.бр.32/20).

Задача на планската документација е изработка на урбанистички проект вон опфат на урбанистички план, за изградба на нов нисконапонски вод со која ќе се постигнат следните цели:

- рационално користење на земјиштето;
- максимално вклопување на инфраструктурата и објектите со теренот;
- оформување препознатлива амбиентална целина;
- почитување и валоризација на културното и градителското наследство;
- вградување на заштитни мерки;
- почитување на законските прописи, стандарди и нормативи во планирањето;

Основа за изработка на Урбанистичкиот проект вон опфат на урбанистички план се следните документи:

Услови за планирање на просторот

Ажурирана геодетска подлога

Проектна програма

Урбанистичкиот проект вон опфат на урбанистички план ќе се изработи согласно методологијата пропишана во важечката законска и подзаконска регулатива:

Закон за урбанистичко планирање (Сл.в на РМ 32/2020)

Правилник за урбанистичко планирање (Сл.в на РМ 225/2020, 219/2021)

1.3. Проектни барања за инфраструктурата:

Со Урбанистичкиот проект вон опфат на урбанистички план да се решат приклучните точки на основните водови на инфраструктурата во согласност со условите за планирање на просторото и мислењата од надлежните јавни комунални претпријатија.

ЉУПЧО СТОЈЧЕВ
дипл.инж.арх.
Овластен планер 0221

МЕХАНОТЕХНИКА ВИТОЛА ДООЕЛ

***

Изработувач на Проектната програма:
Љупчо Стојчев д.и.а
овластување бр. 0.0221

Инвеститор:
ЕВН МАКЕДОНИЈА АД СКОПЈЕ

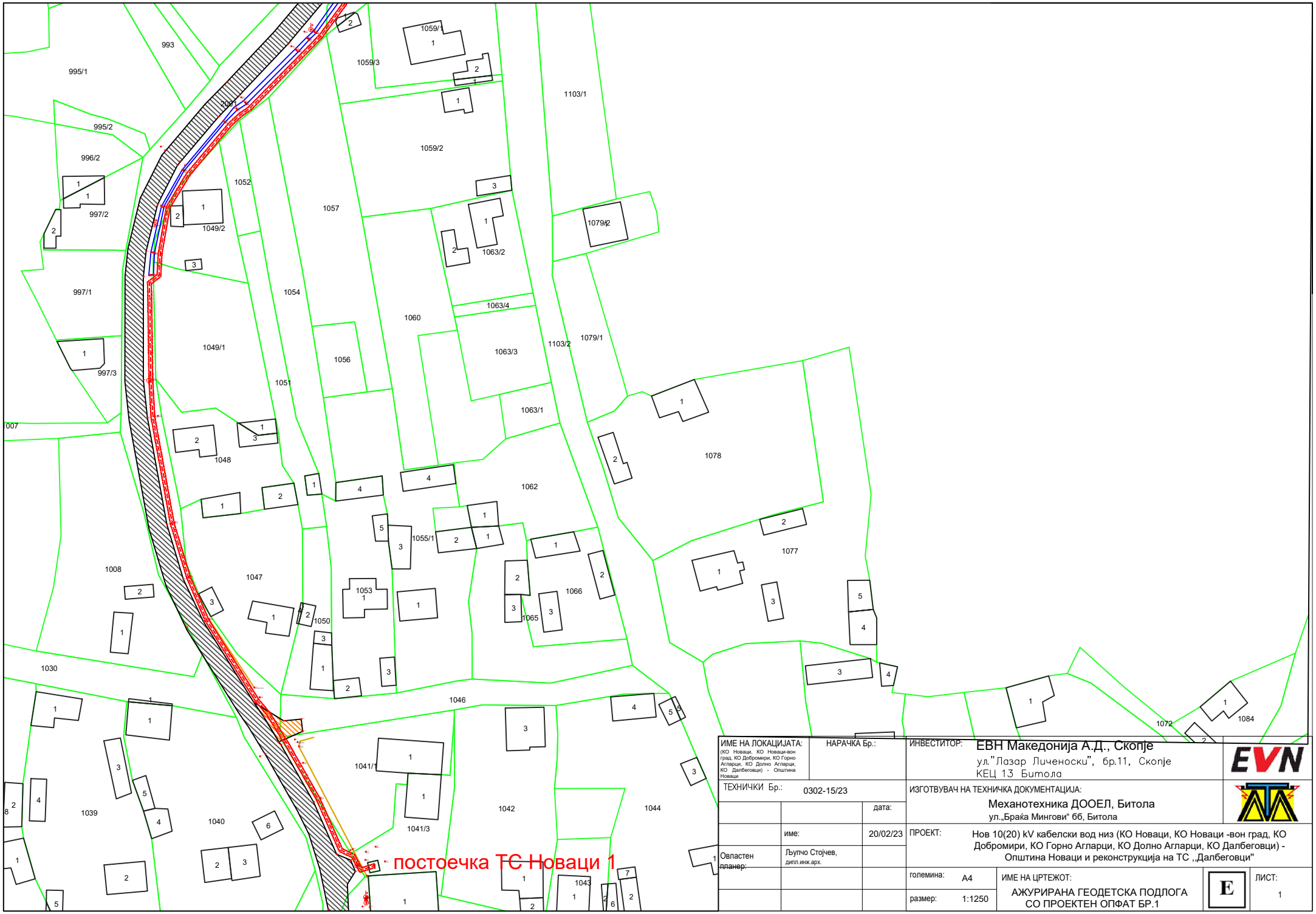

ИМЕ НА ЛОКАЦИЈАТА: (КО Новаци, КО Новаци-вон град, КО Добромири, КО Горно Агларци, КО Долно Агларци, КО Далбеговци) - Општина Новаци	НАРАЧКА Бр.:	ИНВЕСТИТОР:	ЕВН Македонија А.Д., Скопје ул."Лазар Личеноски", бр.11, Скопје КЕЦ 13 Битола
ТЕХНИЧКИ Бр.: 0302-15/23		ИЗГОТВУВАЧ НА ТЕХНИЧКА ДОКУМЕНТАЦИЈА:	Механотехника ДООЕЛ, Битола ул.„Браќа Мингови" бб, Битола
	дата:		
име:	20/02/23	ПРОЕКТ:	Нов 10(20) kV кабелски вод низ (КО Новаци, КО Новаци -вон град, КО Добромири, КО Горно Агларци, КО Долно Агларци, КО Далбеговци) - Општина Новаци и реконструкција на ТС „Далбеговци"
Овластен планер: Љупчо Стојчев, дипл.инж.арх.		големина: А4 размер: 1:1250	ИМЕ НА ЦРТЕЖОТ: АЖУРИРАНА ГЕОДЕТСКА ПОДЛОГА СО ПРОЕКТЕН ОПФАТ БР.1
		E	ЛИСТ: 1

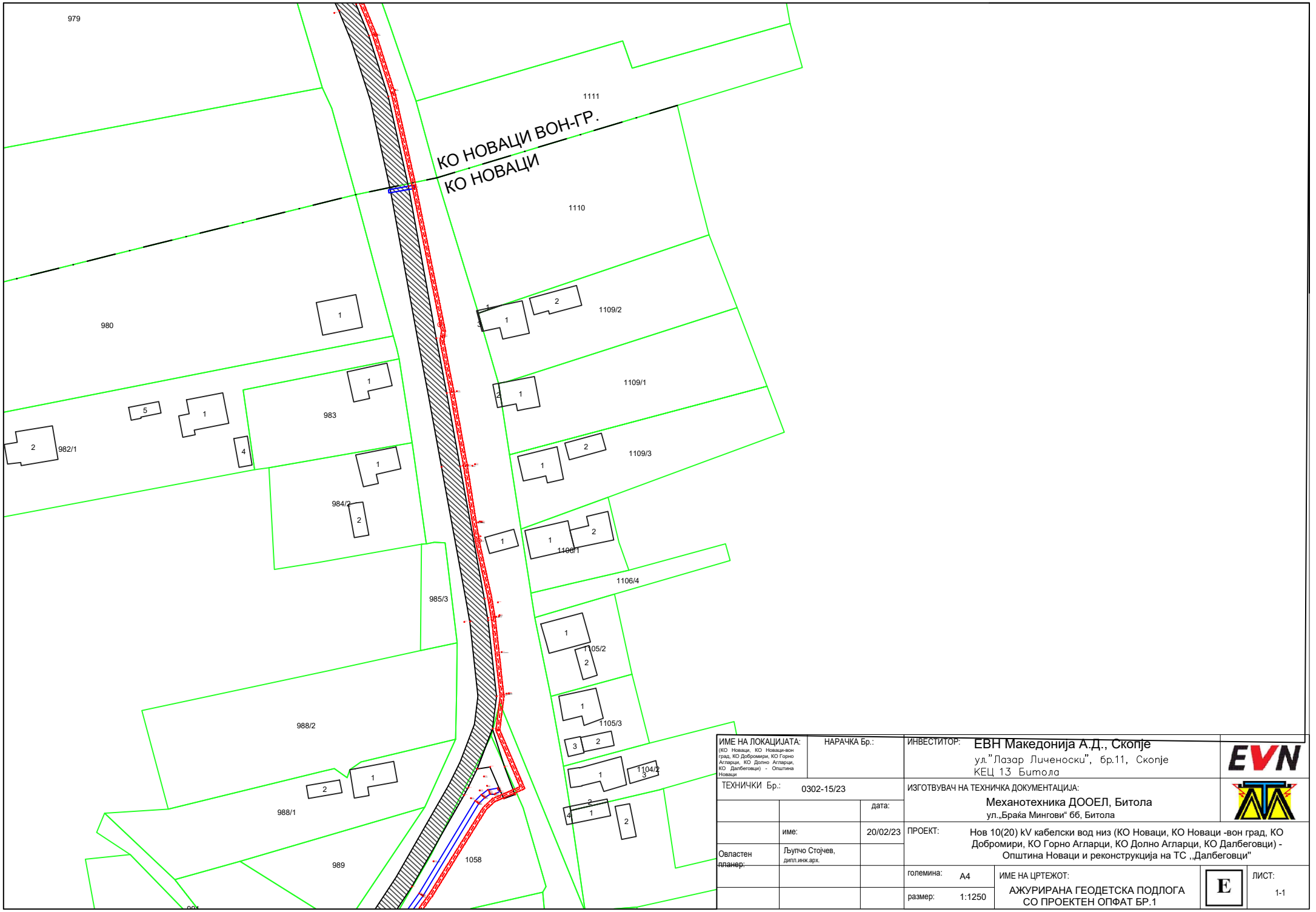

ИМЕ НА ЛОКАЦИЈАТА: (КО Новаци, КО Новаци-вон град, КО Добромири, КО Горно Агларци, КО Долно Агларци, КО Далбеговци) - Општина Новаци	НАРАЧКА Бр.:	ИНВЕСТИТОР:	ЕВН Македонија А.Д., Скопје ул."Лазар Личеноски", бр.11, Скопје КЕЦ 13 Битола
ТЕХНИЧКИ Бр.: 0302-15/23		ИЗГОТВУВАЧ НА ТЕХНИЧКА ДОКУМЕНТАЦИЈА:	Механотехника ДООЕЛ, Битола ул.„Браќа Мингови" бб, Битола
	дата:		
	име: 20/02/23	ПРОЕКТ:	Нов 10(20) kV кабелски вод низ (КО Новаци, КО Новаци -вон град, КО Добромири, КО Горно Агларци, КО Долно Агларци, КО Далбеговци) - Општина Новаци и реконструкција на ТС „Далбеговци"
Овластен планер:	Љупчо Стојчев, дипл.инж.арх.		
		големина: А4	ИМЕ НА ЦРТЕЖОТ: АЖУРИРАНА ГЕОДЕТСКА ПОДЛОГА СО ПРОЕКТЕН ОПФАТ БР.1
		размер: 1:1250	E
			ЛИСТ: 1-1

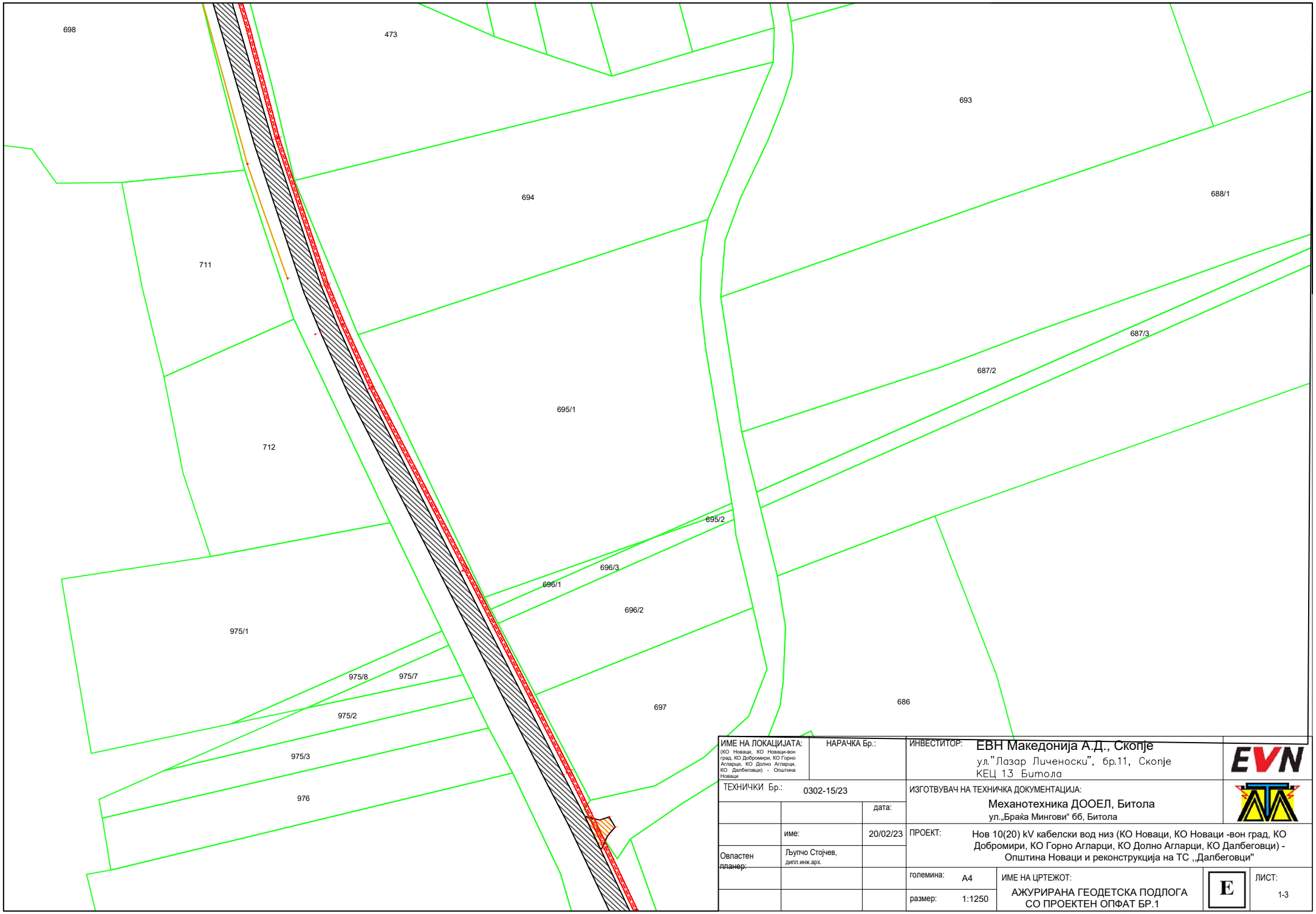

ИМЕ НА ЛОКАЦИЈАТА: (КО Новаци, КО Новаци-вон град, КО Добромири, КО Горно Агларци, КО Долно Агларци, КО Далбеговци) - Општина Новаци	НАРАЧКА Бр.:	ИНВЕСТИТОР:	ЕВН Македонија А.Д., Скопје ул."Лазар Личеноски", бр.11, Скопје КЕЦ 13 Битола
ТЕХНИЧКИ Бр.: 0302-15/23		ИЗГОТВУВАЧ НА ТЕХНИЧКА ДОКУМЕНТАЦИЈА:	Механотехника ДООЕЛ, Битола ул.„Браќа Мингови" бб, Битола
	дата:		
	име: 20/02/23	ПРОЕКТ:	Нов 10(20) kV кабелски вод низ (КО Новаци, КО Новаци -вон град, КО Добромири, КО Горно Агларци, КО Долно Агларци, КО Далбеговци) - Општина Новаци и реконструкција на ТС „Далбеговци"
Овластен планер:	Љупчо Стојчев, дипл.инж.арх.		
		големина: А4	ИМЕ НА ЦРТЕЖОТ: АЖУРИРАНА ГЕОДЕТСКА ПОДЛОГА СО ПРОЕКТЕН ОПФАТ БР.1
		размер: 1:1250	E
			ЛИСТ: 1-3

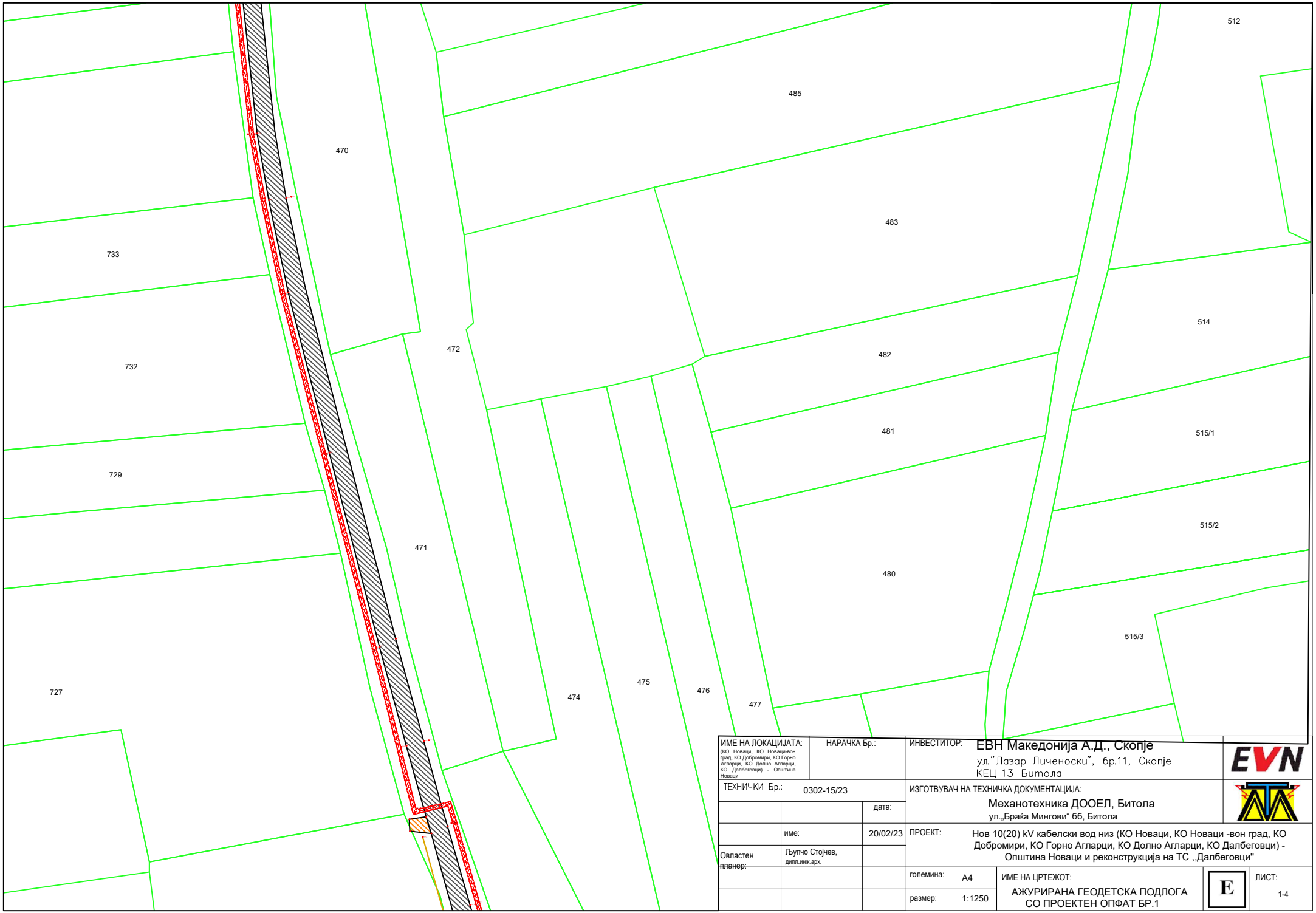

ИМЕ НА ЛОКАЦИЈАТА: (КО Новаци, КО Новаци-вон град, КО Добромири, КО Горно Агларци, КО Долно Агларци, КО Далбеговци) - Општина Новаци	НАРАЧКА Бр.:	ИНВЕСТИТОР: ЕВН Македонија А.Д., Скопје ул."Лазар Личеноски", бр.11, Скопје КЕЦ 13 Битола	EVN
ТЕХНИЧКИ Бр.: 0302-15/23		ИЗГОТВУВАЧ НА ТЕХНИЧКА ДОКУМЕНТАЦИЈА: Механотехника ДООЕЛ, Битола ул.„Браќа Мингови" бб, Битола	
	дата:		
	име: 20/02/23	ПРОЕКТ: Нов 10(20) kV кабелски вод низ (КО Новаци, КО Новаци -вон град, КО Добромири, КО Горно Агларци, КО Долно Агларци, КО Далбеговци) - Општина Новаци и реконструкција на ТС „Далбеговци"	
Овластен планер: Љупчо Стојчев, дипл.инж.арх.			
		големина: А4	ИМЕ НА ЦРТЕЖОТ: АЖУРИРАНА ГЕОДЕТСКА ПОДЛОГА СО ПРОЕКТЕН ОПФАТ БР.1
		размер: 1:1250	E
			ЛИСТ: 1-4

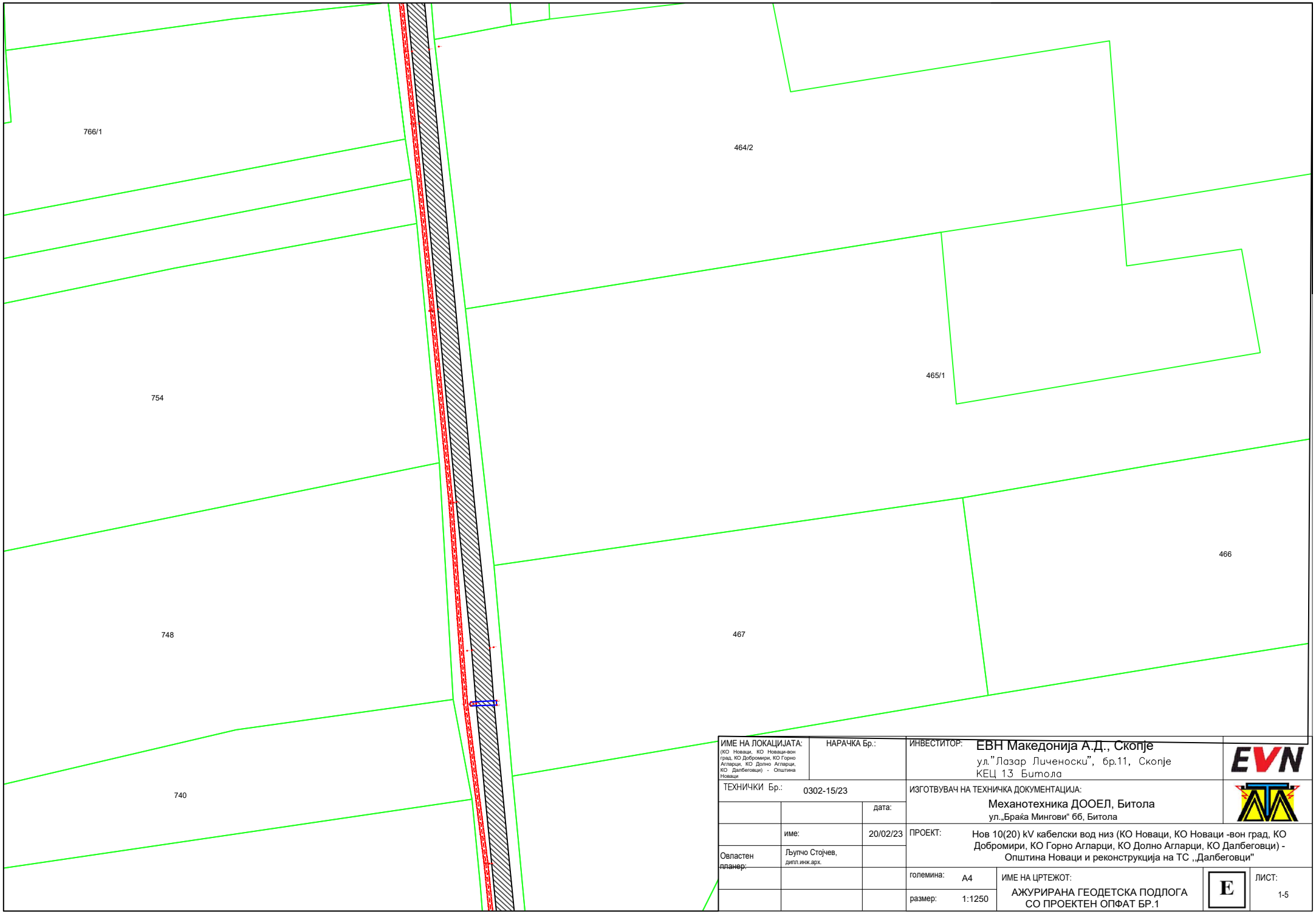

ИМЕ НА ЛОКАЦИЈАТА: (КО Новаци, КО Новаци-вон град, КО Добромири, КО Горно Агларци, КО Долно Агларци, КО Далбеговци) - Општина Новаци	НАРАЧКА Бр.:	ИНВЕСТИТОР: ЕВН Македонија А.Д., Скопје ул."Лазар Личеноски", бр.11, Скопје КЕЦ 13 Битола	EVN
ТЕХНИЧКИ Бр.: 0302-15/23		ИЗГОТВУВАЧ НА ТЕХНИЧКА ДОКУМЕНТАЦИЈА: Механотехника ДООЕЛ, Битола ул.„Браќа Мингови" бб, Битола	
	дата:		
	име: 20/02/23	ПРОЕКТ: Нов 10(20) kV кабелски вод низ (КО Новаци, КО Новаци -вон град, КО Добромири, КО Горно Агларци, КО Долно Агларци, КО Далбеговци) - Општина Новаци и реконструкција на ТС „Далбеговци"	
Овластен планер: Љупчо Стојчев, дипл.инж.арх.			
		големина: А4	ИМЕ НА ЦРТЕЖОТ: АЖУРИРАНА ГЕОДЕТСКА ПОДЛОГА СО ПРОЕКТЕН ОПФАТ БР.1
		размер: 1:1250	E
			ЛИСТ: 1-5

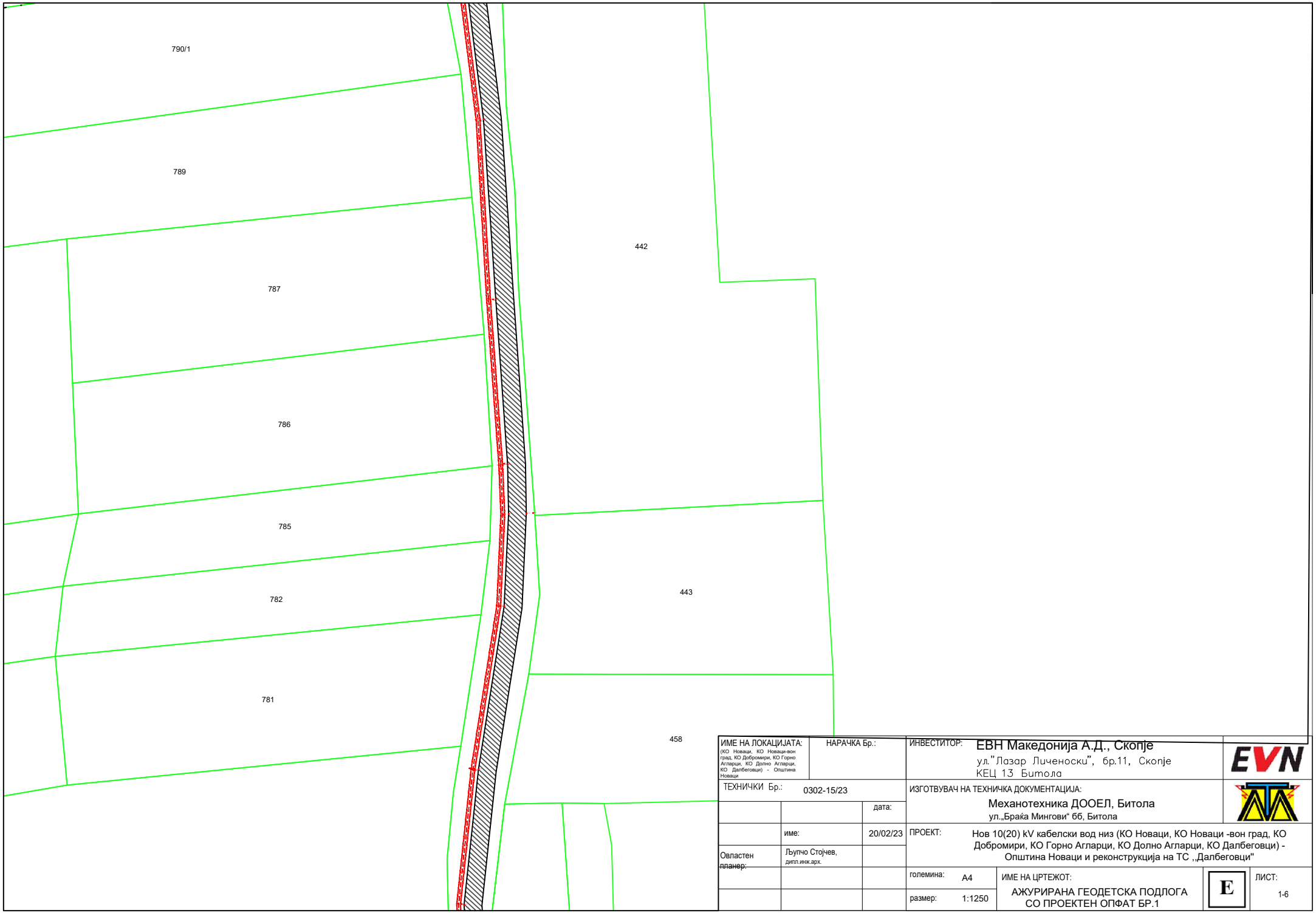

ИМЕ НА ЛОКАЦИЈАТА: (КО Новаци, КО Новаци-вон град, КО Добромири, КО Горно Агларци, КО Долно Агларци, КО Далбеговци) - Општина Новаци	НАРАЧКА Бр.:	ИНВЕСТИТОР:	ЕВН Македонија А.Д., Скопје ул."Лазар Личеноски", бр.11, Скопје КЕЦ 13 Битола
ТЕХНИЧКИ Бр.: 0302-15/23		ИЗГОТВУВАЧ НА ТЕХНИЧКА ДОКУМЕНТАЦИЈА:	Механотехника ДООЕЛ, Битола ул.„Браќа Мингови" бб, Битола
	дата:		
име:	20/02/23	ПРОЕКТ:	Нов 10(20) kV кабелски вод низ (КО Новаци, КО Новаци -вон град, КО Добромири, КО Горно Агларци, КО Долно Агларци, КО Далбеговци) - Општина Новаци и реконструкција на ТС „Далбеговци"
Овластен планер: Љупчо Стојчев, дипл.инж.арх.			
		големина: А4	ИМЕ НА ЦРТЕЖОТ: АЖУРИРАНА ГЕОДЕТСКА ПОДЛОГА СО ПРОЕКТЕН ОПФАТ БР.1
		размер: 1:1250	E
			ЛИСТ: 1-6

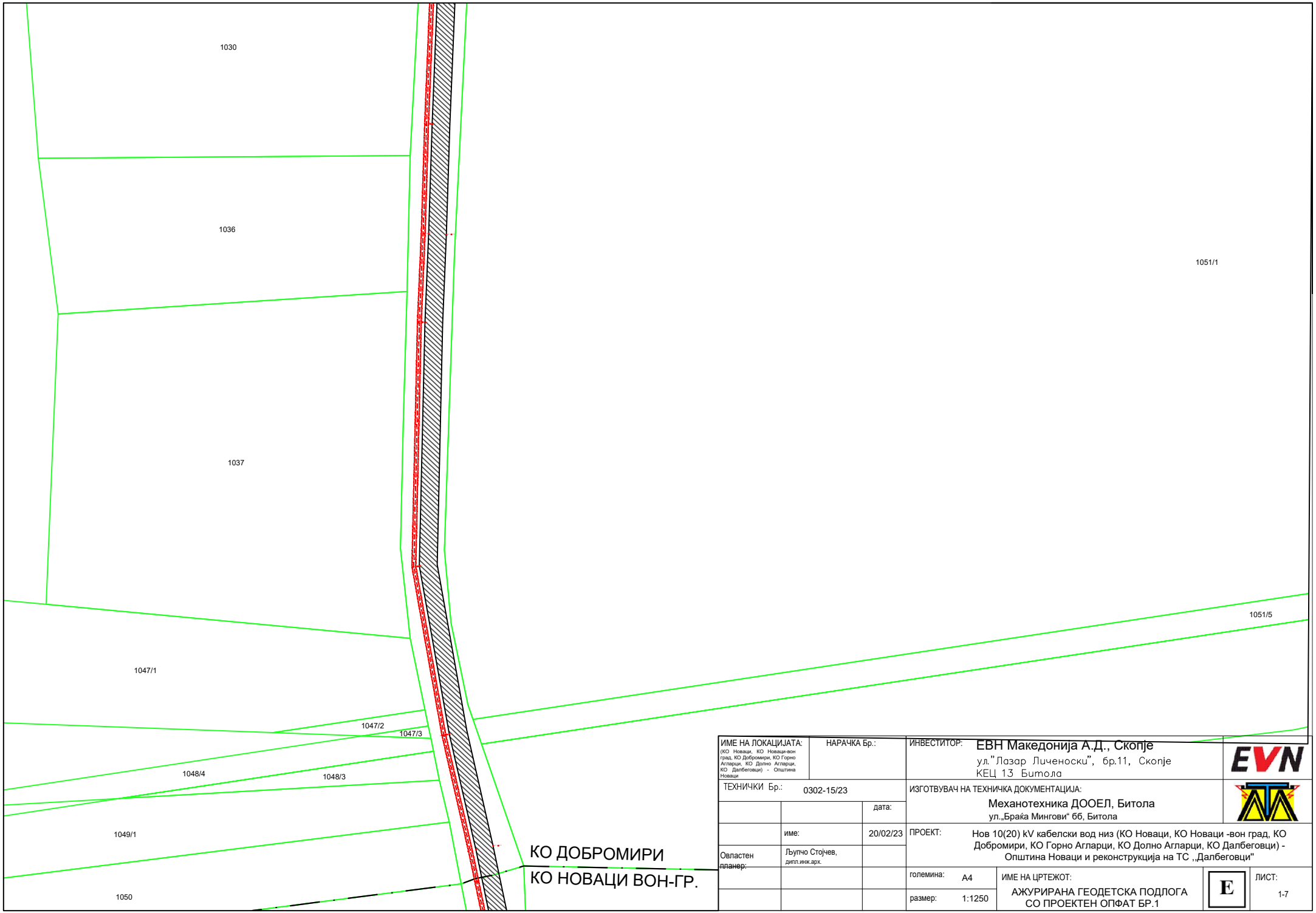

ИМЕ НА ЛОКАЦИЈАТА: (КО Новаци, КО Новаци-вон град, КО Добромири, КО Горно Агларци, КО Долно Агларци, КО Далбеговци) - Општина Новаци	НАРАЧКА Бр.:	ИНВЕСТИТОР: ЕВН Македонија А.Д., Скопје ул."Лазар Личеноски", бр.11, Скопје КЕЦ 13 Битола	EVN
ТЕХНИЧКИ Бр.: 0302-15/23		ИЗГОТВУВАЧ НА ТЕХНИЧКА ДОКУМЕНТАЦИЈА: Механотехника ДООЕЛ, Битола ул.„Браќа Мингови" бб, Битола	
	дата:		
	име: 20/02/23	ПРОЕКТ: Нов 10(20) kV кабелски вод низ (КО Новаци, КО Новаци -вон град, КО Добромири, КО Горно Агларци, КО Долно Агларци, КО Далбеговци) - Општина Новаци и реконструкција на ТС „Далбеговци"	
Овластен планер: Љупчо Стојчев, дипл.инж.арх.			
		големина: А4	ИМЕ НА ЦРТЕЖОТ: АЖУРИРАНА ГЕОДЕТСКА ПОДЛОГА СО ПРОЕКТЕН ОПФАТ БР.1
		размер: 1:1250	E
			ЛИСТ: 1-7

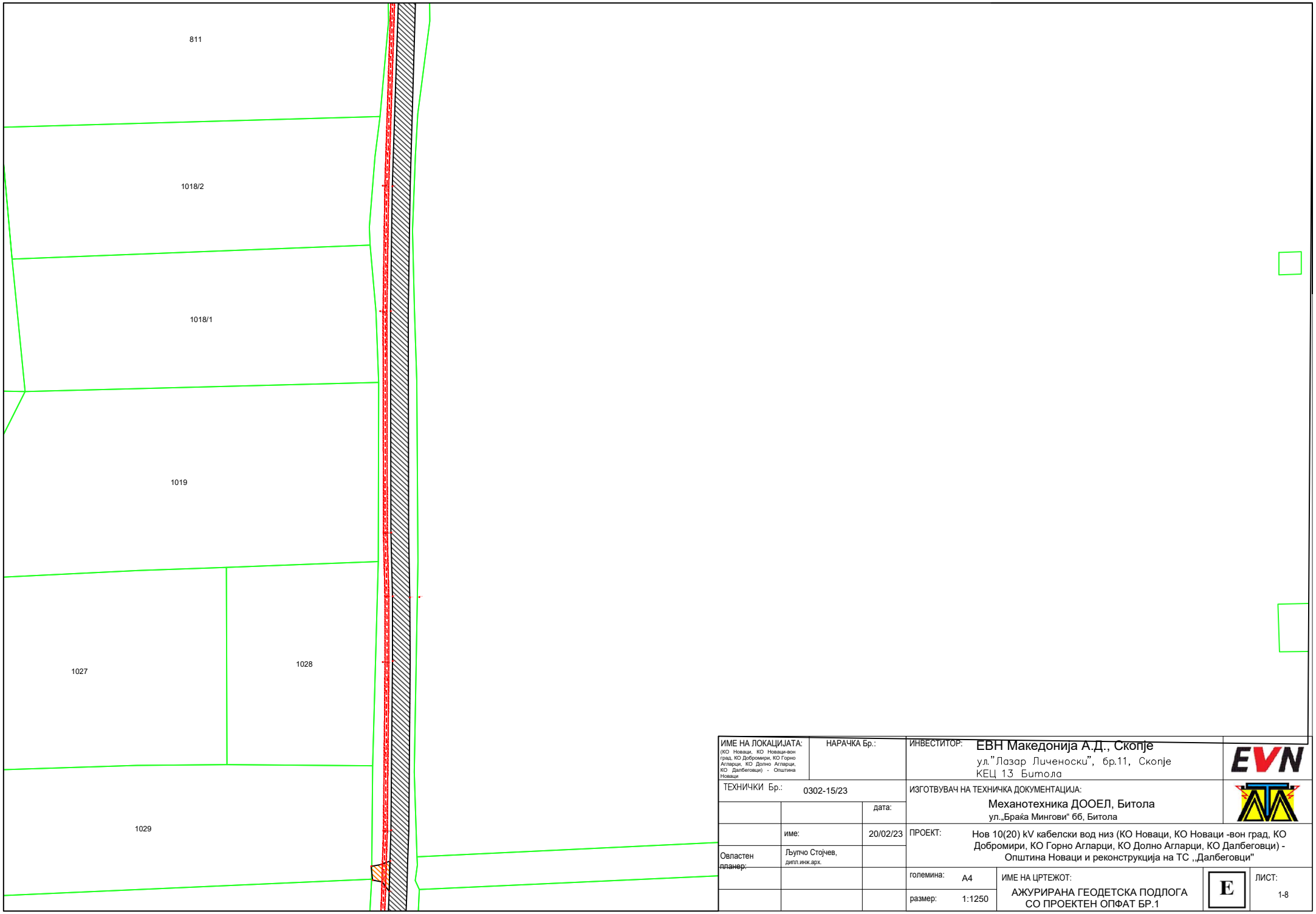

ИМЕ НА ЛОКАЦИЈАТА: (КО Новаци, КО Новаци-вон град, КО Добромири, КО Горно Агларци, КО Долно Агларци, КО Далбеговци) - Општина Новаци	НАРАЧКА Бр.:	ИНВЕСТИТОР:	EVN
ТЕХНИЧКИ Бр.: 0302-15/23		ИЗГОТВУВАЧ НА ТЕХНИЧКА ДОКУМЕНТАЦИЈА:	
	дата:	Механотехника ДООЕЛ, Битола ул.„Браќа Мингови“ бб, Битола	
	име: 20/02/23	ПРОЕКТ:	Нов 10(20) kV кабелски вод низ (КО Новаци, КО Новаци -вон град, КО Добромири, КО Горно Агларци, КО Долно Агларци, КО Далбеговци) - Општина Новаци и реконструкција на ТС „Далбеговци"
Овластен планер:	Љупчо Стојчев, дипл.инж.арх.		
		големина: А4	ИМЕ НА ЦРТЕЖОТ: АЖУРИРАНА ГЕОДЕТСКА ПОДЛОГА СО ПРОЕКТЕН ОПФАТ БР.1
		размер: 1:1250	E
			ЛИСТ: 1-8



ИМЕ НА ЛОКАЦИЈАТА: (КО Новаци, КО Новаци-вон град, КО Добромири, КО Горно Агларци, КО Долно Агларци, КО Далбеговци) - Општина Новаци	НАРАЧКА Бр.:		ИНВЕСТИТОР: ЕВН Македонија А.Д., Скопје ул."Лазар Личеноски", бр.11, Скопје КЕЦ 13 Битола	EVN
ТЕХНИЧКИ Бр.: 0302-15/23			ИЗГОТВУВАЧ НА ТЕХНИЧКА ДОКУМЕНТАЦИЈА: Механотехника ДООЕЛ, Битола ул.„Браќа Мингови" бб, Битола	
		дата:		
	име:	20/02/23	ПРОЕКТ: Нов 10(20) kV кабелски вод низ (КО Новаци, КО Новаци -вон град, КО Добромири, КО Горно Агларци, КО Долно Агларци, КО Далбеговци) - Општина Новаци и реконструкција на ТС „Далбеговци"	
Овластен планер:	Љупчо Стојчев, дипл.инж.арх.			
			големина: А4	ИМЕ НА ЦРТЕЖОТ: АЖУРИРАНА ГЕОДЕТСКА ПОДЛОГА СО ПРОЕКТЕН ОПФАТ БР.1
			размер: 1:1250	E
				ЛИСТ: 1-9

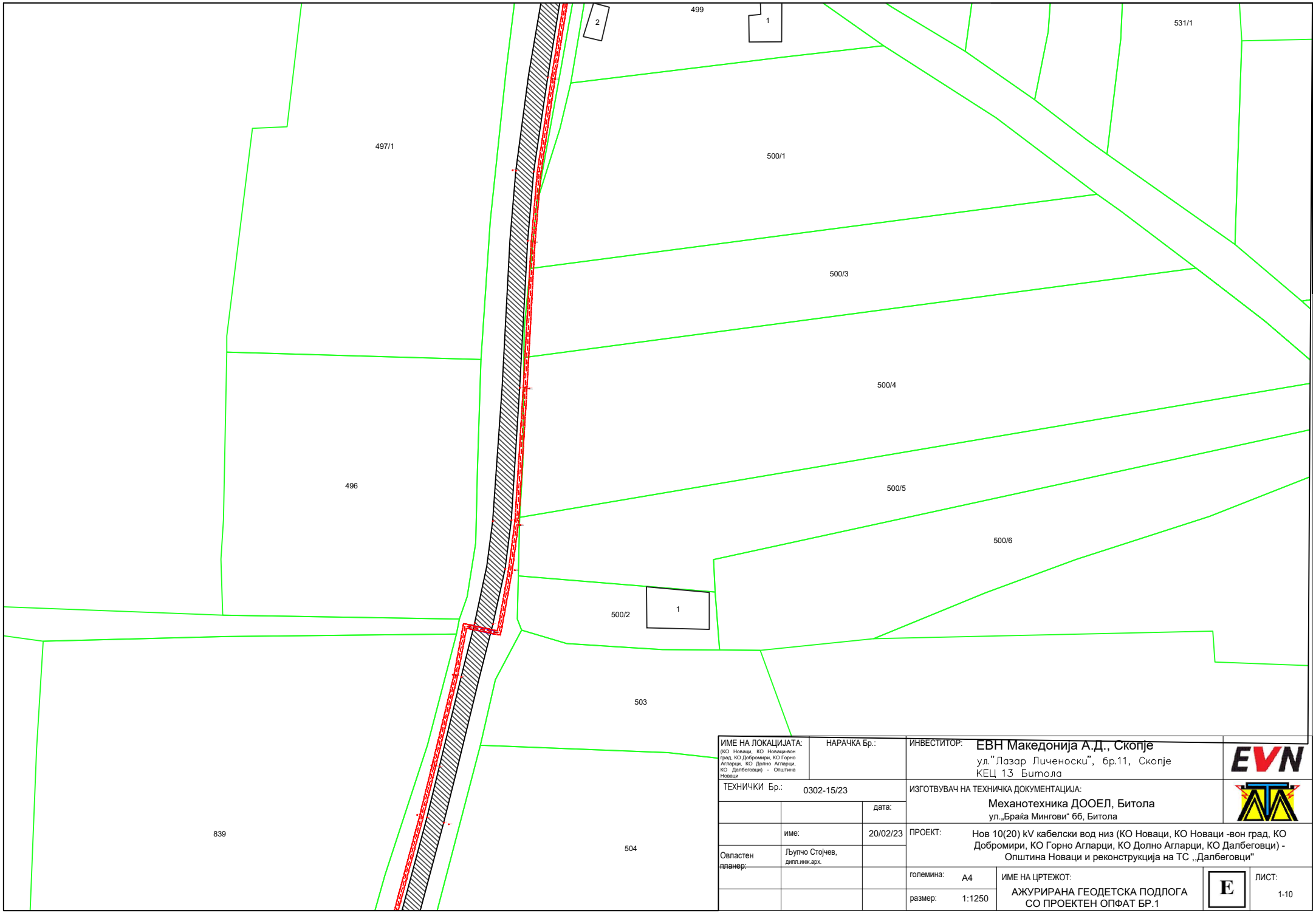

ИМЕ НА ЛОКАЦИЈАТА: (КО Новаци, КО Новаци-вон град, КО Добромири, КО Горно Агларци, КО Долно Агларци, КО Далбеговци) - Општина Новаци	НАРАЧКА Бр.:	ИНВЕСТИТОР: ЕВН Македонија А.Д., Скопје ул."Лазар Личеноски", бр.11, Скопје КЕЦ 13 Битола	EVN
ТЕХНИЧКИ Бр.: 0302-15/23		ИЗГОТВУВАЧ НА ТЕХНИЧКА ДОКУМЕНТАЦИЈА: Механотехника ДООЕЛ, Битола ул.„Браќа Мингови" бб, Битола	
	дата:		
	име: 20/02/23	ПРОЕКТ: Нов 10(20) kV кабелски вод низ (КО Новаци, КО Новаци -вон град, КО Добромири, КО Горно Агларци, КО Долно Агларци, КО Далбеговци) - Општина Новаци и реконструкција на ТС „Далбеговци"	
Овластен планер: Љупчо Стојчев, дипл.инж.арх.			
		големина: А4	ИМЕ НА ЦРТЕЖОТ: АЖУРИРАНА ГЕОДЕТСКА ПОДЛОГА СО ПРОЕКТЕН ОПФАТ БР.1
		размер: 1:1250	E
			ЛИСТ: 1-10

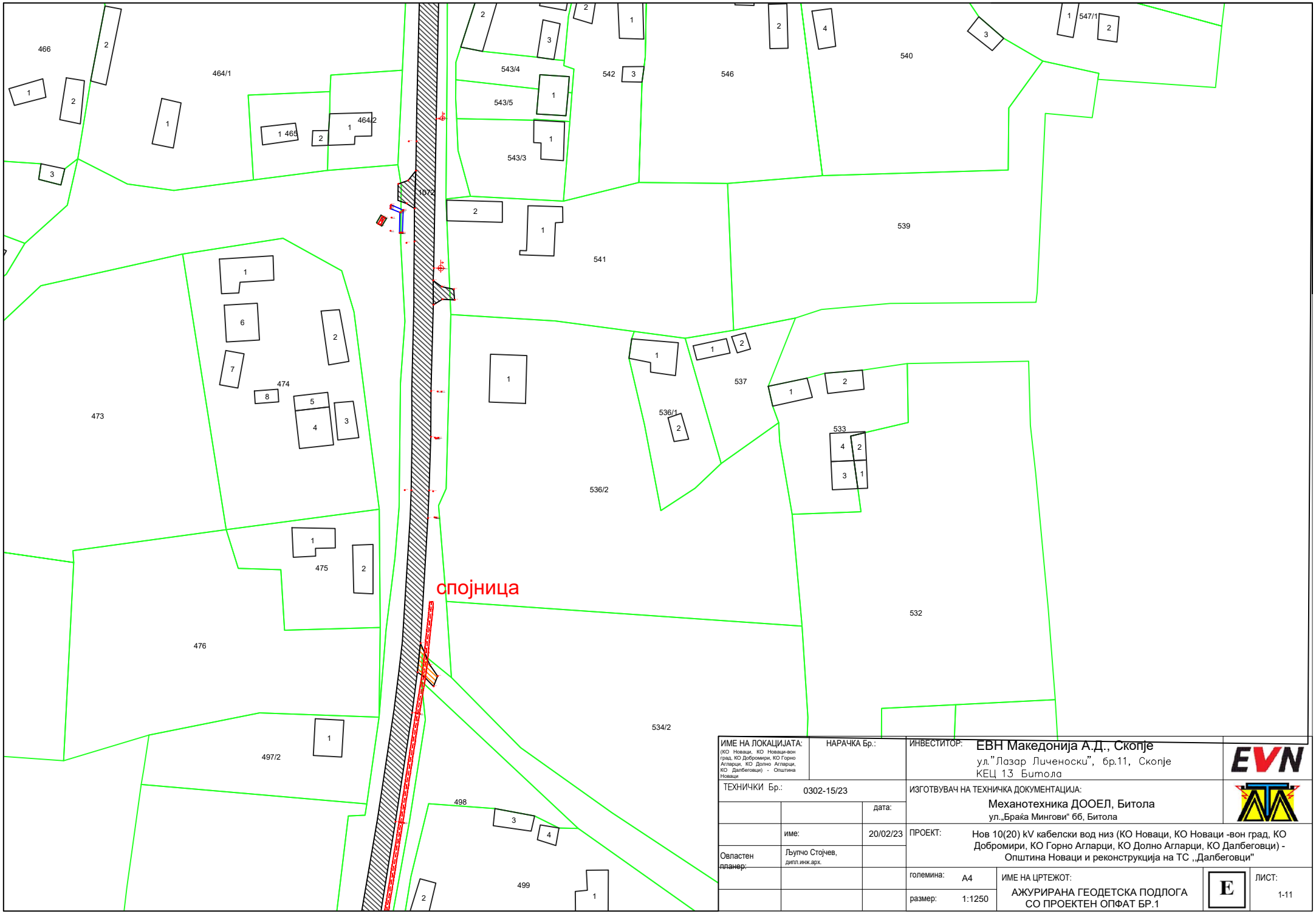

ИМЕ НА ЛОКАЦИЈАТА: (КО Новаци, КО Новаци-вон град, КО Добромири, КО Горно Агларци, КО Долно Агларци, КО Далбеговци) - Општина Новаци	НАРАЧКА Бр.:	ИНВЕСТИТОР:	ЕВН Македонија А.Д., Скопје ул."Лазар Личеноски", бр.11, Скопје КЕЦ 13 Битола
ТЕХНИЧКИ Бр.: 0302-15/23		ИЗГОТВУВАЧ НА ТЕХНИЧКА ДОКУМЕНТАЦИЈА:	Механотехника ДООЕЛ, Битола ул.„Браќа Мингови" бб, Битола
	дата:		
	име: 20/02/23	ПРОЕКТ:	Нов 10(20) kV кабелски вод низ (КО Новаци, КО Новаци -вон град, КО Добромири, КО Горно Агларци, КО Долно Агларци, КО Далбеговци) - Општина Новаци и реконструкција на ТС „Далбеговци"
Овластен планер:	Љупчо Стојчев, дипл.инж.арх.		
		големина: А4	ИМЕ НА ЦРТЕЖОТ: АЖУРИРАНА ГЕОДЕТСКА ПОДЛОГА СО ПРОЕКТЕН ОПФАТ БР.1
		размер: 1:1250	E
			ЛИСТ: 1-11

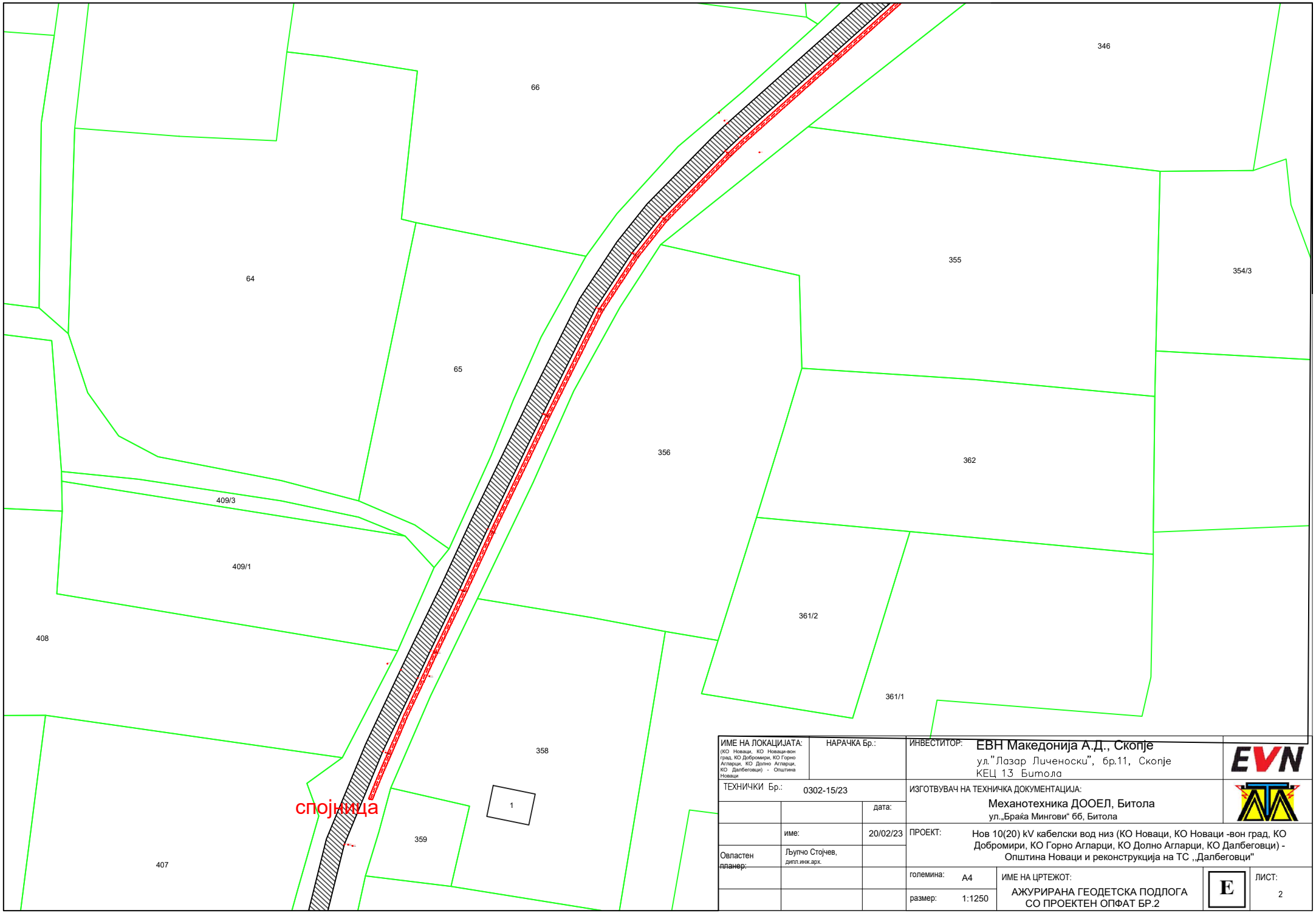

ИМЕ НА ЛОКАЦИЈАТА: (КО Новаци, КО Новаци-вон град, КО Добромири, КО Горно Агларци, КО Долно Агларци, КО Далбеговци) - Општина Новаци	НАРАЧКА Бр.:	ИНВЕСТИТОР: ЕВН Македонија А.Д., Скопје ул."Лазар Личеноски", бр.11, Скопје КЕЦ 13 Битола	EVN
ТЕХНИЧКИ Бр.: 0302-15/23		ИЗГОТВУВАЧ НА ТЕХНИЧКА ДОКУМЕНТАЦИЈА: Механотехника ДООЕЛ, Битола ул.„Браќа Мингови" бб, Битола	
	дата:		
име:	20/02/23	ПРОЕКТ: Нов 10(20) kV кабелски вод низ (КО Новаци, КО Новаци -вон град, КО Добромири, КО Горно Агларци, КО Долно Агларци, КО Далбеговци) - Општина Новаци и реконструкција на ТС „Далбеговци"	
Овластен планер: Љупчо Стојчев, дипл.инж.арх.			
		големина: А4	ИМЕ НА ЦРТЕЖОТ: АЖУРИРАНА ГЕОДЕТСКА ПОДЛОГА СО ПРОЕКТЕН ОПФАТ БР.2 — E — ЛИСТ: 2
		размер: 1:1250	

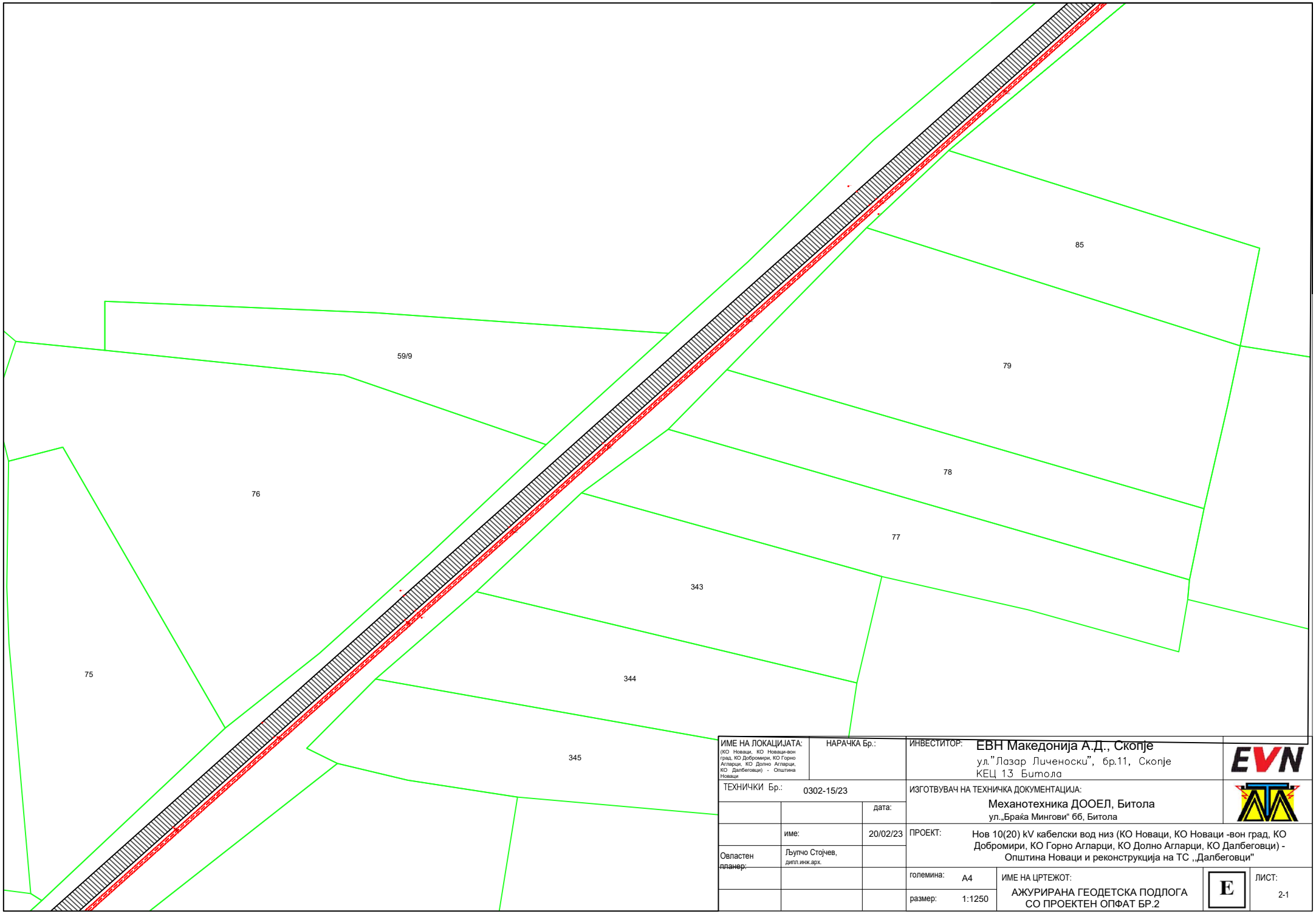

ИМЕ НА ЛОКАЦИЈАТА: (КО Новаци, КО Новаци-вон град, КО Добромири, КО Горно Агларци, КО Долно Агларци, КО Далбеговци) - Општина Новаци	НАРАЧКА Бр.:	ИНВЕСТИТОР: ЕВН Македонија А.Д., Скопје ул."Лазар Личеноски", бр.11, Скопје КЕЦ 13 Битола	EVN
ТЕХНИЧКИ Бр.: 0302-15/23		ИЗГОТВУВАЧ НА ТЕХНИЧКА ДОКУМЕНТАЦИЈА: Механотехника ДООЕЛ, Битола ул.„Браќа Мингови" бб, Битола	
	дата:		
	име: 20/02/23	ПРОЕКТ: Нов 10(20) kV кабелски вод низ (КО Новаци, КО Новаци -вон град, КО Добромири, КО Горно Агларци, КО Долно Агларци, КО Далбеговци) - Општина Новаци и реконструкција на ТС „Далбеговци"	
Овластен планер: Љупчо Стојчев, дипл.инж.арх.			
		големина: А4	ИМЕ НА ЦРТЕЖОТ: АЖУРИРАНА ГЕОДЕТСКА ПОДЛОГА СО ПРОЕКТЕН ОПФАТ БР.2
		размер: 1:1250	E
			ЛИСТ: 2-1

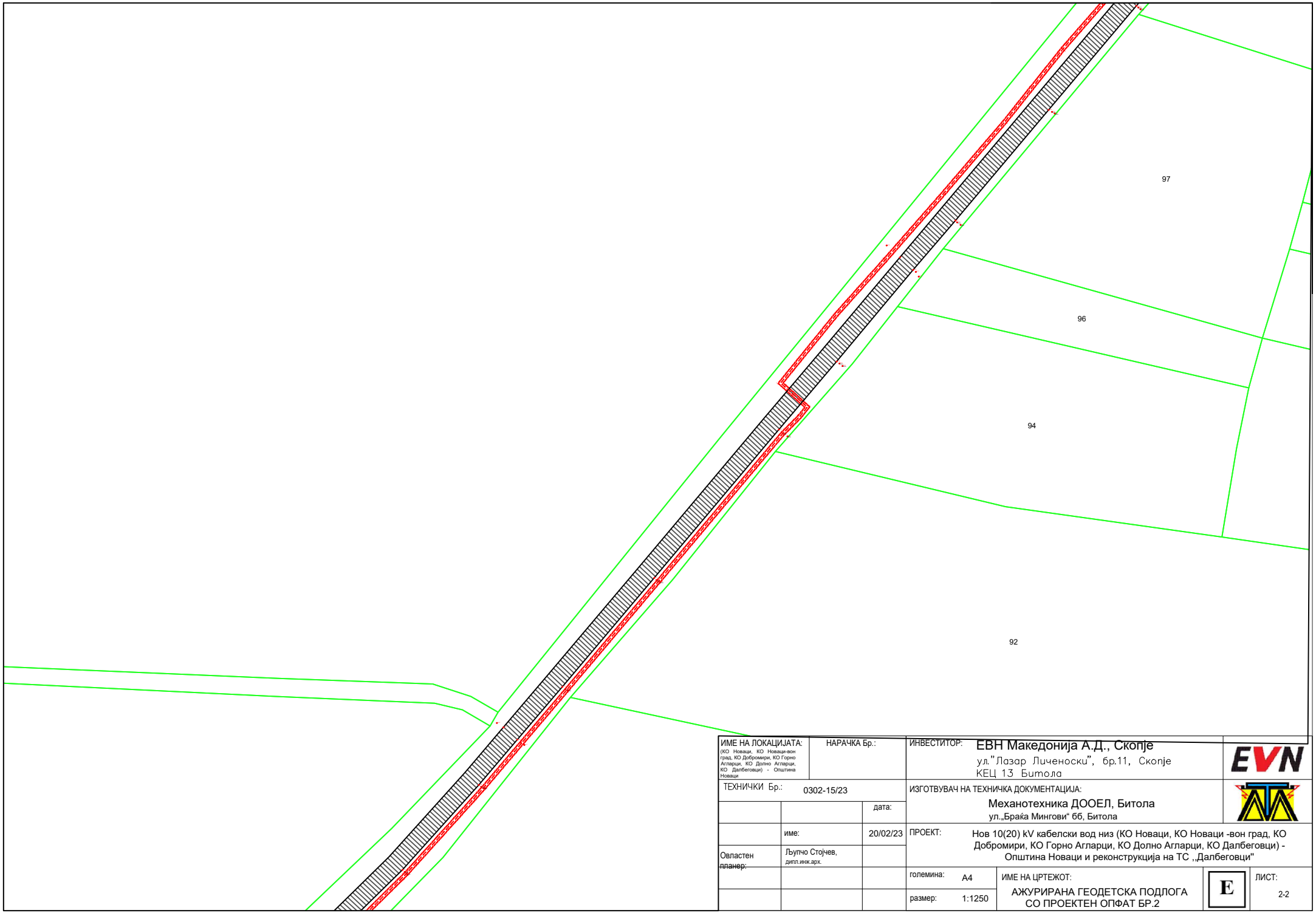

ИМЕ НА ЛОКАЦИЈАТА: (КО Новаци, КО Новаци-вон град, КО Добромири, КО Горно Агларци, КО Долно Агларци, КО Далбеговци) - Општина Новаци	НАРАЧКА Бр.:	ИНВЕСТИТОР: ЕВН Македонија А.Д., Скопје ул."Лазар Личеноски", бр.11, Скопје КЕЦ 13 Битола	EVN
ТЕХНИЧКИ Бр.: 0302-15/23		ИЗГОТВУВАЧ НА ТЕХНИЧКА ДОКУМЕНТАЦИЈА: Механотехника ДООЕЛ, Битола ул.„Браќа Мингови" бб, Битола	
	дата:		
	име: 20/02/23	ПРОЕКТ: Нов 10(20) kV кабелски вод низ (КО Новаци, КО Новаци -вон град, КО Добромири, КО Горно Агларци, КО Долно Агларци, КО Далбеговци) - Општина Новаци и реконструкција на ТС „Далбеговци"	
Овластен планер: Љупчо Стојчев, дипл.инж.арх.			
		големина: А4	ИМЕ НА ЦРТЕЖОТ: АЖУРИРАНА ГЕОДЕТСКА ПОДЛОГА СО ПРОЕКТЕН ОПФАТ БР.2
		размер: 1:1250	E
			ЛИСТ: 2-2

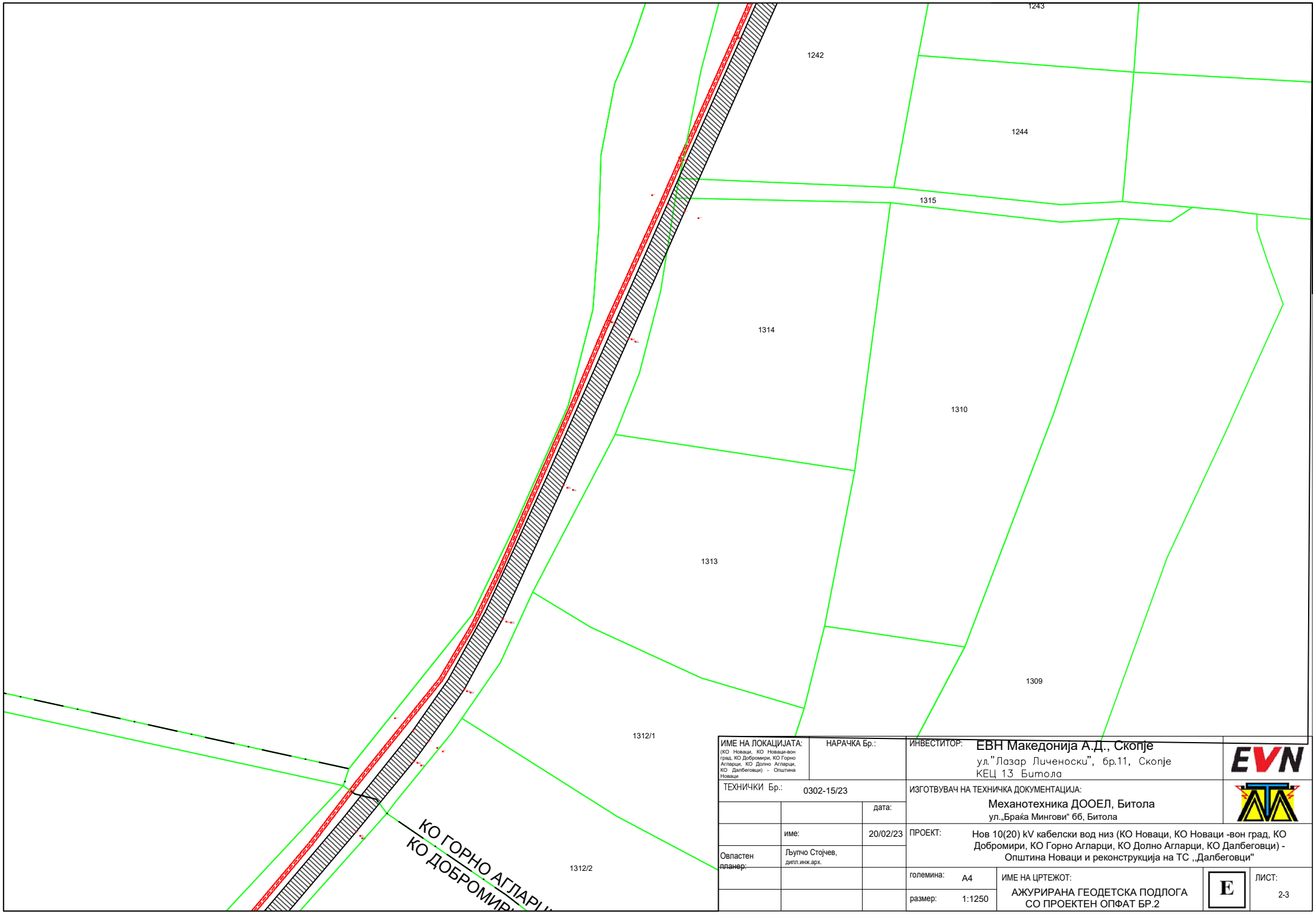

ИМЕ НА ЛОКАЦИЈАТА: (КО Новаци, КО Новаци-вон град, КО Добромири, КО Горно Агларци, КО Долно Агларци, КО Далбеговци) - Општина Новаци	НАРАЧКА Бр.:	ИНВЕСТИТОР: ЕВН Македонија А.Д., Скопје ул."Лазар Личеноски", бр.11, Скопје КЕЦ 13 Битола	EVN
ТЕХНИЧКИ Бр.: 0302-15/23		ИЗГОТВУВАЧ НА ТЕХНИЧКА ДОКУМЕНТАЦИЈА: Механотехника ДООЕЛ, Битола ул.„Браќа Мингови" бб, Битола	
	дата:		
	име: 20/02/23	ПРОЕКТ: Нов 10(20) kV кабелски вод низ (КО Новаци, КО Новаци -вон град, КО Добромири, КО Горно Агларци, КО Долно Агларци, КО Далбеговци) - Општина Новаци и реконструкција на ТС „Далбеговци"	
Овластен планер: Љупчо Стојчев, дипл.инж.арх.			
		големина: А4	ИМЕ НА ЦРТЕЖОТ: АЖУРИРАНА ГЕОДЕТСКА ПОДЛОГА СО ПРОЕКТЕН ОПФАТ БР.2
		размер: 1:1250	E
			ЛИСТ: 2-3

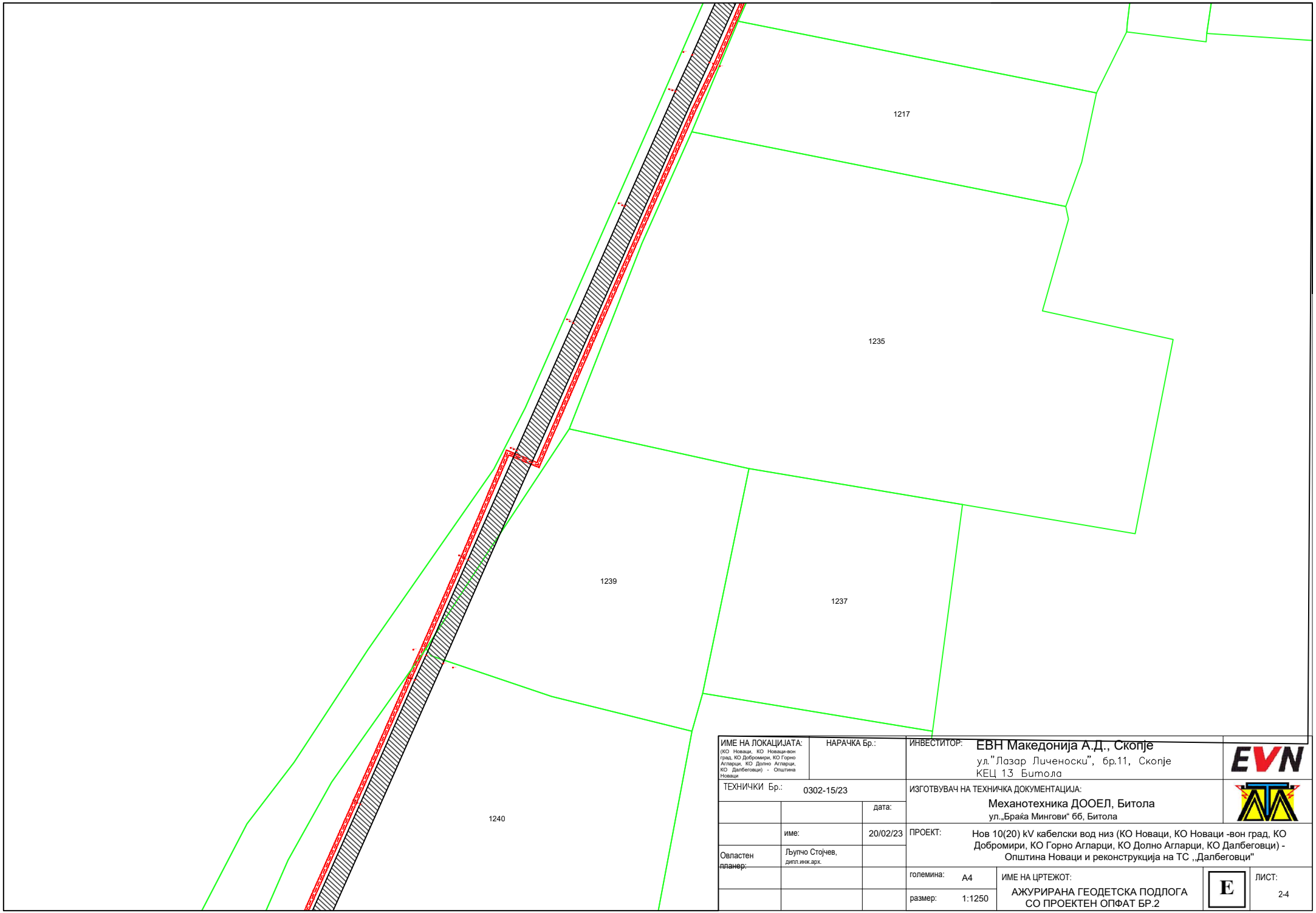

ИМЕ НА ЛОКАЦИЈАТА: (КО Новаци, КО Новаци-вон град, КО Добромири, КО Горно Агларци, КО Долно Агларци, КО Далбеговци) - Општина Новаци	НАРАЧКА Бр.:		ИНВЕСТИТОР: ЕВН Македонија А.Д., Скопје ул."Лазар Личеноски", бр.11, Скопје КЕЦ 13 Битола	EVN
ТЕХНИЧКИ Бр.: 0302-15/23			ИЗГОТВУВАЧ НА ТЕХНИЧКА ДОКУМЕНТАЦИЈА: Механотехника ДООЕЛ, Битола ул.„Браќа Мингови" бб, Битола	
		дата:		
	име:	20/02/23	ПРОЕКТ: Нов 10(20) kV кабелски вод низ (КО Новаци, КО Новаци -вон град, КО Добромири, КО Горно Агларци, КО Долно Агларци, КО Далбеговци) - Општина Новаци и реконструкција на ТС „Далбеговци"	
Овластен планер:	Љупчо Стојчев, дипл.инж.арх.			
			големина: А4	ИМЕ НА ЦРТЕЖОТ: АЖУРИРАНА ГЕОДЕТСКА ПОДЛОГА СО ПРОЕКТЕН ОПФАТ БР.2
			размер: 1:1250	E
				ЛИСТ: 2-4

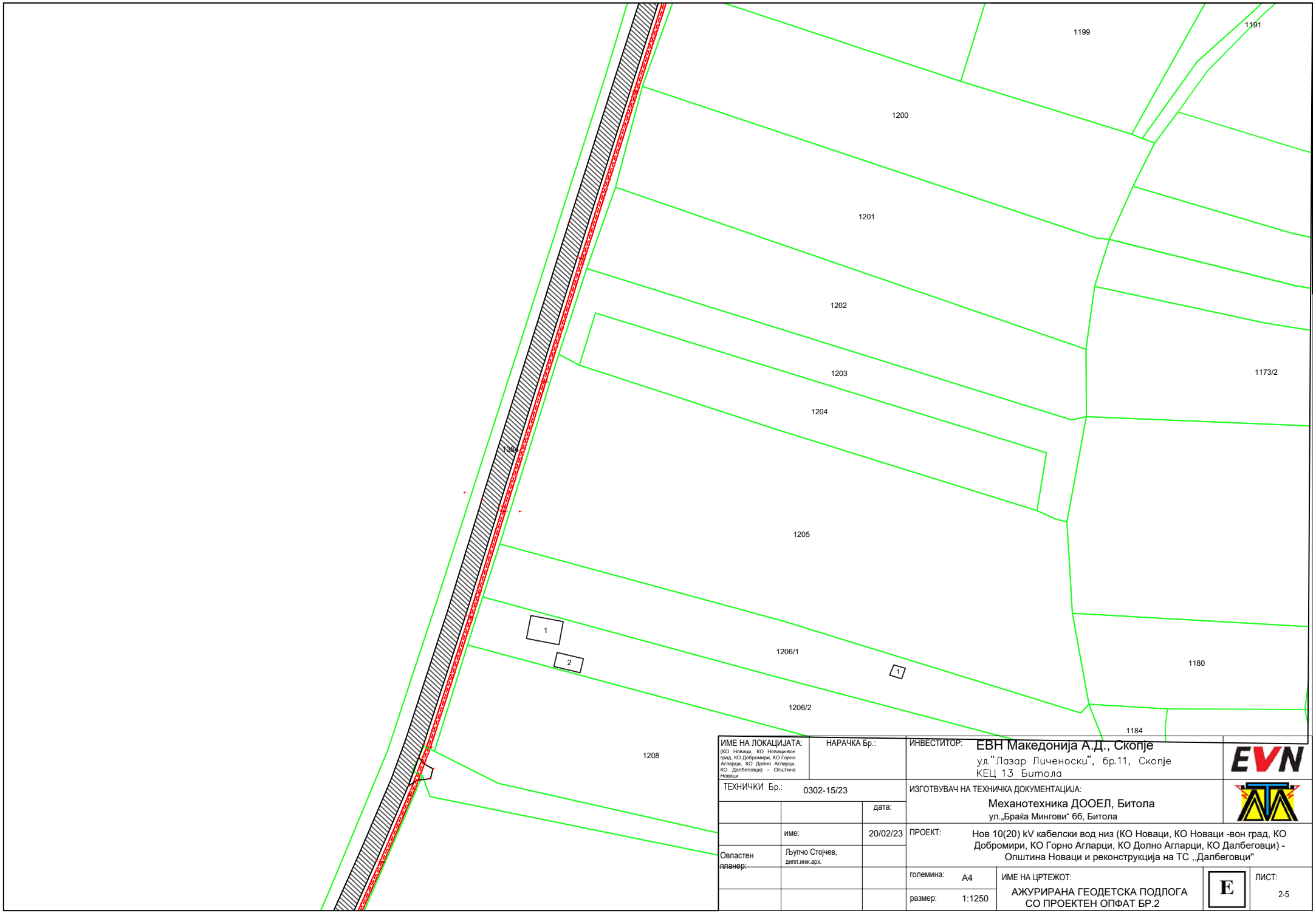

ИМЕ НА ЛОКАЦИЈАТА: (КО Новаци, КО Новаци-вон град, КО Добромири, КО Горно Агларци, КО Долно Агларци, КО Далбеговци) - Општина Новаци	НАРАЧКА Бр.:	ИНВЕСТИТОР:	ЕВН Македонија А.Д., Скопје ул."Лазар Личеноски", бр.11, Скопје КЕЦ 13 Битола
ТЕХНИЧКИ Бр.: 0302-15/23		ИЗГОТВУВАЧ НА ТЕХНИЧКА ДОКУМЕНТАЦИЈА:	Механотехника ДООЕЛ, Битола ул.„Браќа Мингови" бб, Битола
	дата:		
	име: 20/02/23	ПРОЕКТ:	Нов 10(20) kV кабелски вод низ (КО Новаци, КО Новаци -вон град, КО Добромири, КО Горно Агларци, КО Долно Агларци, КО Далбеговци) - Општина Новаци и реконструкција на ТС „Далбеговци"
Овластен планер:	Љупчо Стојчев, дипл.инж.арх.		
		големина: А4	ИМЕ НА ЦРТЕЖОТ: АЖУРИРАНА ГЕОДЕТСКА ПОДЛОГА СО ПРОЕКТЕН ОПФАТ БР.2
		размер: 1:1250	E
			ЛИСТ: 2-5

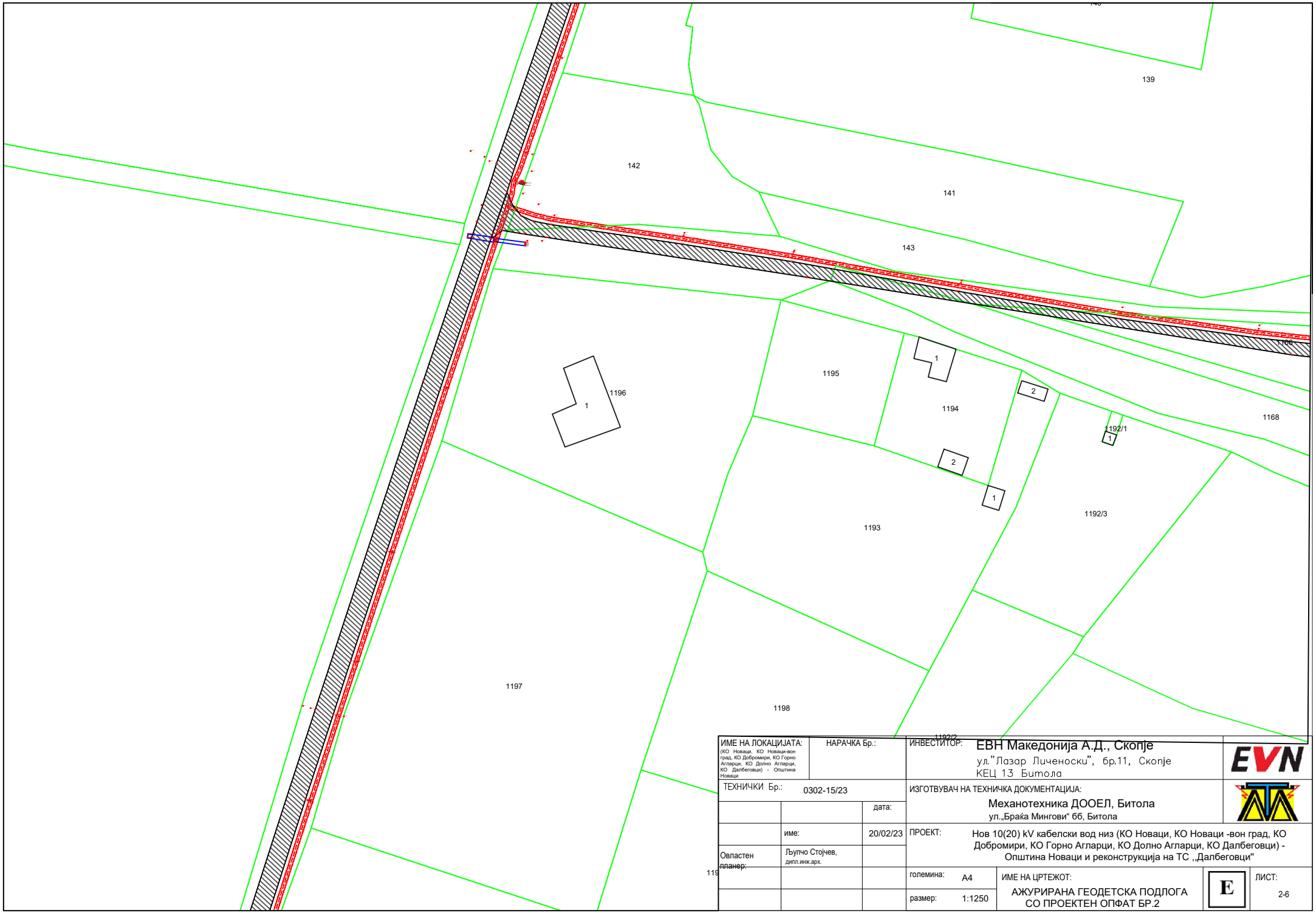

ИМЕ НА ЛОКАЦИЈАТА: (КО Новаци, КО Новаци-вон град, КО Добромири, КО Горно Агларци, КО Долно Агларци, КО Далбеговци) - Општина Новаци	НАРАЧКА Бр.:	ИНВЕСТИТОР: ЕВН Македонија А.Д., Скопје ул."Лазар Личеноски", бр.11, Скопје КЕЦ 13 Битола	EVN
ТЕХНИЧКИ Бр.: 0302-15/23		ИЗГОТВУВАЧ НА ТЕХНИЧКА ДОКУМЕНТАЦИЈА: Механотехника ДООЕЛ, Битола ул.„Браќа Мингови" бб, Битола	
	дата:		
	име: 20/02/23	ПРОЕКТ: Нов 10(20) kV кабелски вод низ (КО Новаци, КО Новаци -вон град, КО Добромири, КО Горно Агларци, КО Долно Агларци, КО Далбеговци) - Општина Новаци и реконструкција на ТС „Далбеговци"	
Овластен планер: Љупчо Стојчев, дипл.инж.арх.			
		големина: А4	ИМЕ НА ЦРТЕЖОТ: АЖУРИРАНА ГЕОДЕТСКА ПОДЛОГА СО ПРОЕКТЕН ОПФАТ БР.2
		размер: 1:1250	E
			ЛИСТ: 2-6

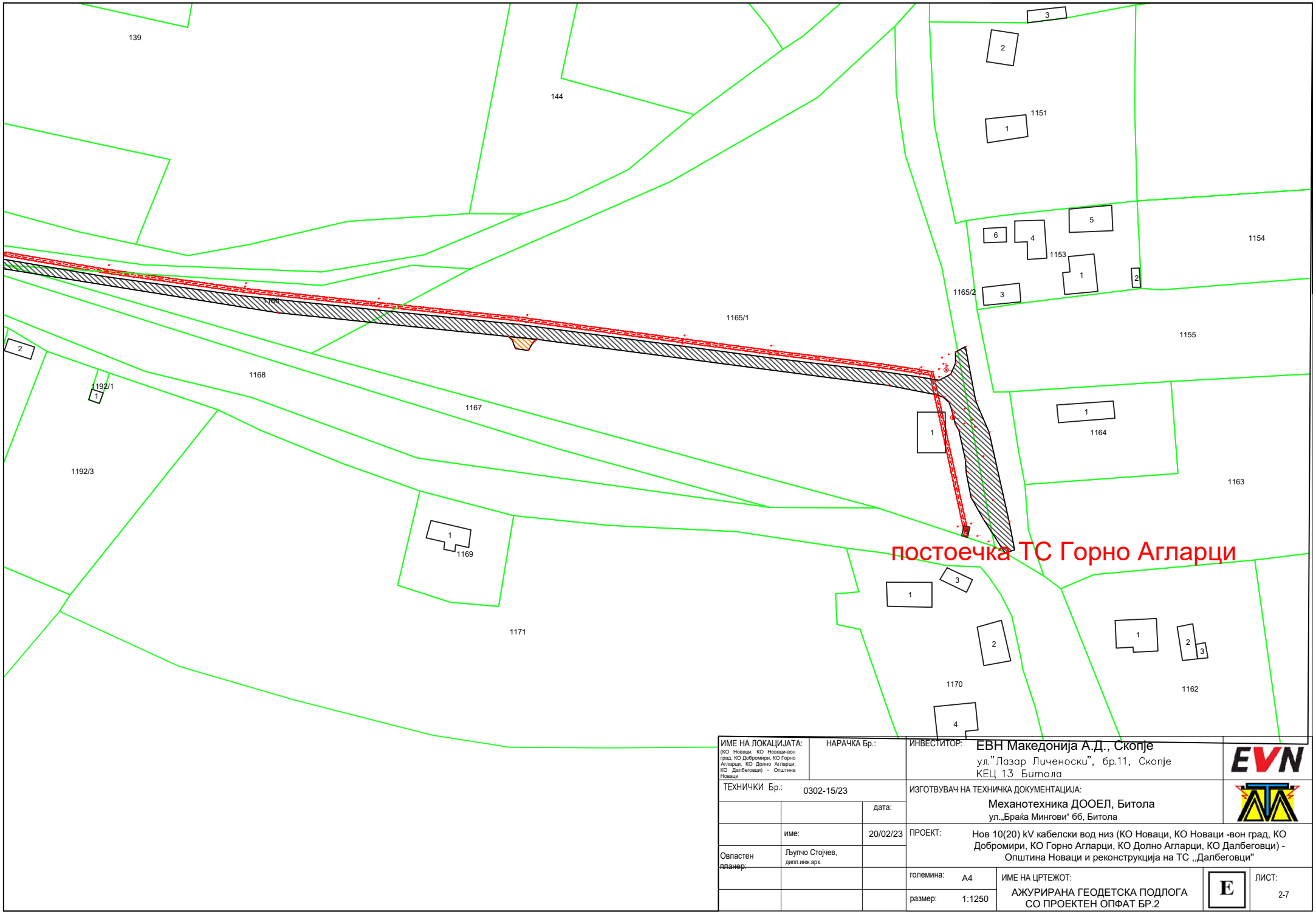

ИМЕ НА ЛОКАЦИЈАТА: (КО Новаци, КО Новаци-вон град, КО Добромири, КО Горно Агларци, КО Долно Агларци, КО Далбеговци) - Општина Новаци	НАРАЧКА Бр.:	ИНВЕСТИТОР:	ЕВН Македонија А.Д., Скопје ул."Лазар Личеноски", бр.11, Скопје КЕЦ 13 Битола
ТЕХНИЧКИ Бр.: 0302-15/23		ИЗГОТВУВАЧ НА ТЕХНИЧКА ДОКУМЕНТАЦИЈА:	Механотехника ДООЕЛ, Битола ул.„Браќа Мингови" бб, Битола
	дата:	ПРОЕКТ:	Нов 10(20) kV кабелски вод низ (КО Новаци, КО Новаци -вон град, КО Добромири, КО Горно Агларци, КО Долно Агларци, КО Далбеговци) - Општина Новаци и реконструкција на ТС „Далбеговци"
име:	20/02/23		
Овластен планер: Љупчо Стојчев, дипл.инж.арх.			
		големина: А4	ИМЕ НА ЦРТЕЖОТ: АЖУРИРАНА ГЕОДЕТСКА ПОДЛОГА СО ПРОЕКТЕН ОПФАТ БР.2
		размер: 1:1250	E
			ЛИСТ: 2-7

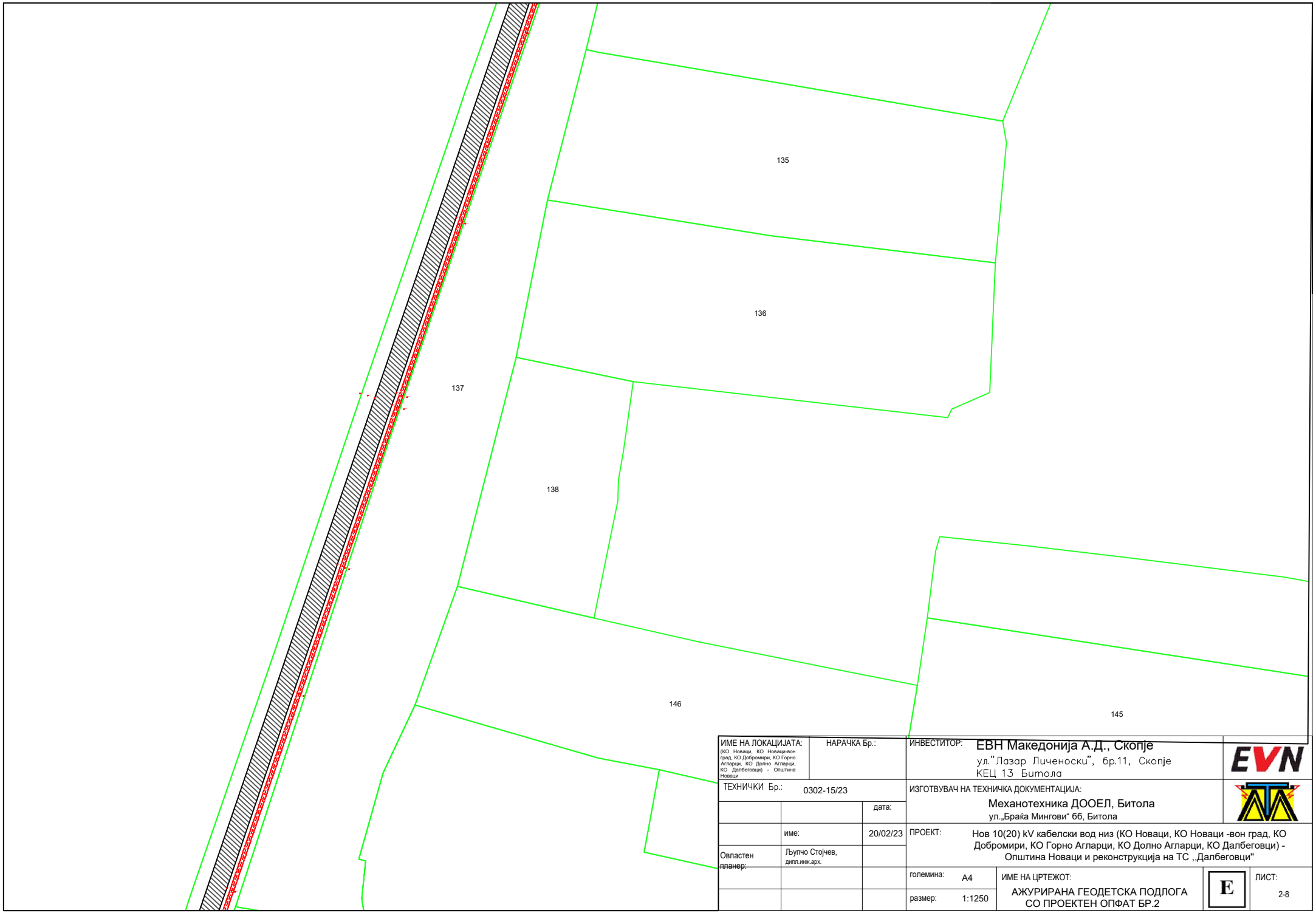

ИМЕ НА ЛОКАЦИЈАТА: (КО Новаци, КО Новаци-вон град, КО Добромири, КО Горно Агларци, КО Долно Агларци, КО Далбеговци) - Општина Новаци	НАРАЧКА Бр.:	ИНВЕСТИТОР: ЕВН Македонија А.Д., Скопје ул."Лазар Личеноски", бр.11, Скопје КЕЦ 13 Битола	EVN
ТЕХНИЧКИ Бр.: 0302-15/23		ИЗГОТВУВАЧ НА ТЕХНИЧКА ДОКУМЕНТАЦИЈА: Механотехника ДООЕЛ, Битола ул.„Браќа Мингови" бб, Битола	
	дата:		
	име: 20/02/23	ПРОЕКТ: Нов 10(20) kV кабелски вод низ (КО Новаци, КО Новаци -вон град, КО Добромири, КО Горно Агларци, КО Долно Агларци, КО Далбеговци) - Општина Новаци и реконструкција на ТС „Далбеговци"	
Овластен планер:	Љупчо Стојчев, дипл.инж.арх.		
		големина: А4	ИМЕ НА ЦРТЕЖОТ: АЖУРИРАНА ГЕОДЕТСКА ПОДЛОГА СО ПРОЕКТЕН ОПФАТ БР.2
		размер: 1:1250	E
			ЛИСТ: 2-8

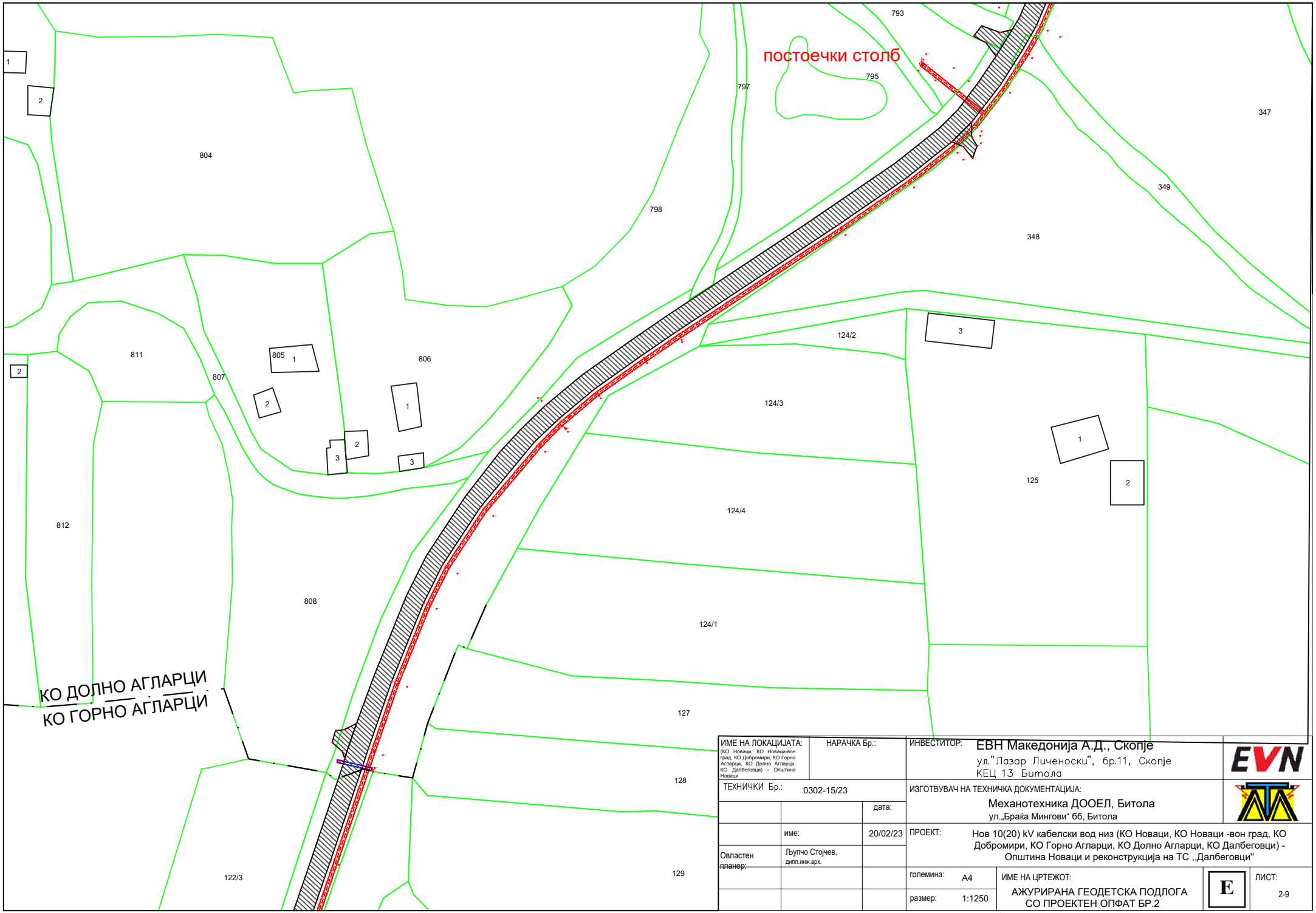

ИМЕ НА ЛОКАЦИЈАТА: (КО Новаци, КО Новаци-вон град, КО Добромири, КО Горно Агларци, КО Долно Агларци, КО Далбеговци) - Општина Новаци	НАРАЧКА Бр.:	ИНВЕСТИТОР:	ЕВН Македонија А.Д., Скопје ул."Лазар Личеноски", бр.11, Скопје КЕЦ 13 Битола
ТЕХНИЧКИ Бр.: 0302-15/23		ИЗГОТВУВАЧ НА ТЕХНИЧКА ДОКУМЕНТАЦИЈА:	Механотехника ДООЕЛ, Битола ул.„Браќа Мингови" бб, Битола
	дата:		
име:	20/02/23	ПРОЕКТ:	Нов 10(20) kV кабелски вод низ (КО Новаци, КО Новаци -вон град, КО Добромири, КО Горно Агларци, КО Долно Агларци, КО Далбеговци) - Општина Новаци и реконструкција на ТС „Далбеговци"
Овластен планер: Љупчо Стојчев, дипл.инж.арх.			
		големина: А4	ИМЕ НА ЦРТЕЖОТ: АЖУРИРАНА ГЕОДЕТСКА ПОДЛОГА СО ПРОЕКТЕН ОПФАТ БР.2
		размер: 1:1250	E
			ЛИСТ: 2-9

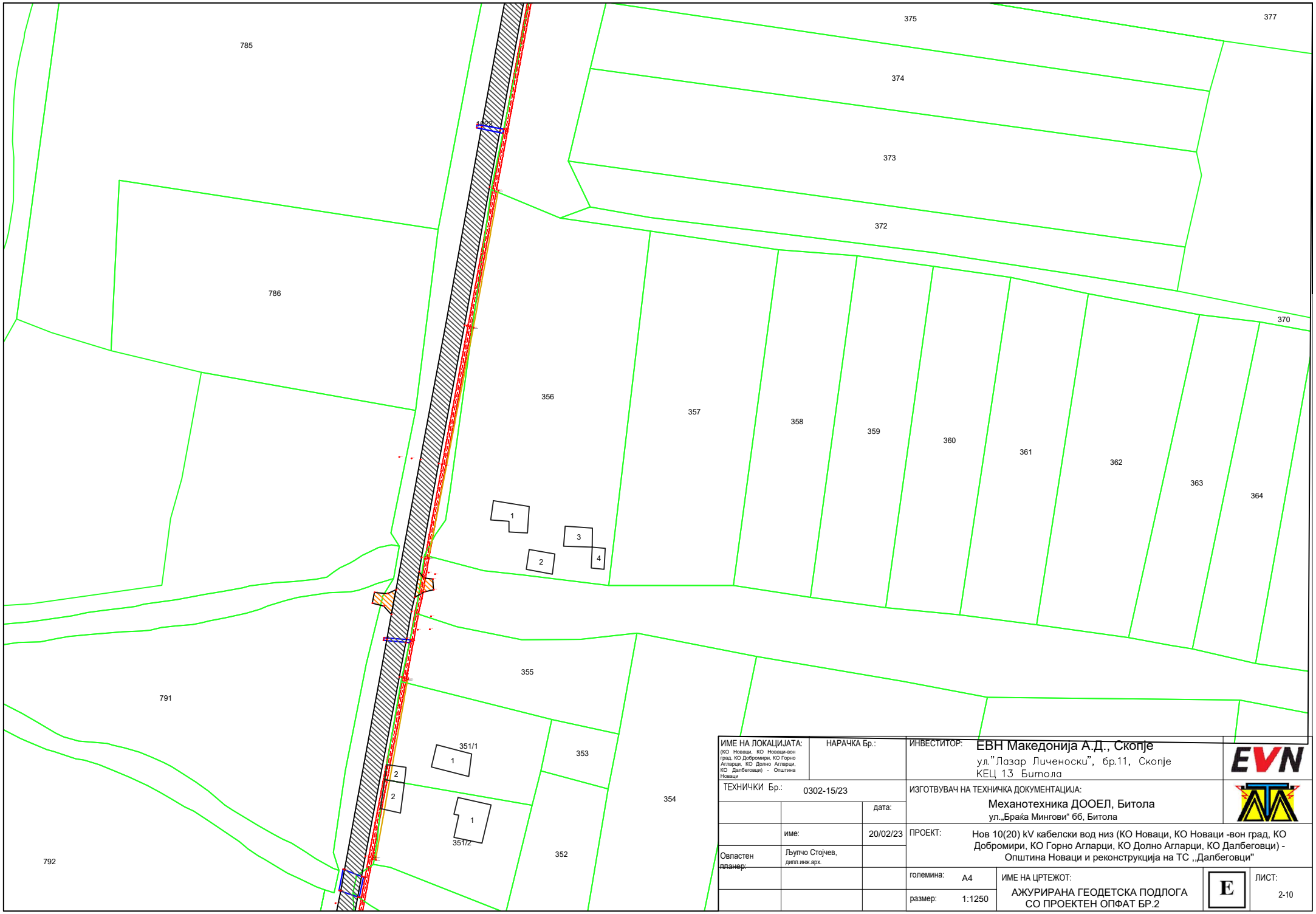

ИМЕ НА ЛОКАЦИЈАТА: (КО Новаци, КО Новаци-вон град, КО Добромири, КО Горно Агларци, КО Долно Агларци, КО Далбеговци) - Општина Новаци	НАРАЧКА Бр.:	ИНВЕСТИТОР:	ЕВН Македонија А.Д., Скопје ул."Лазар Личеноски", бр.11, Скопје КЕЦ 13 Битола
ТЕХНИЧКИ Бр.: 0302-15/23		ИЗГОТВУВАЧ НА ТЕХНИЧКА ДОКУМЕНТАЦИЈА:	Механотехника ДООЕЛ, Битола ул.„Браќа Мингови" бб, Битола
	дата:		
	име: 20/02/23	ПРОЕКТ:	Нов 10(20) kV кабелски вод низ (КО Новаци, КО Новаци -вон град, КО Добромири, КО Горно Агларци, КО Долно Агларци, КО Далбеговци) - Општина Новаци и реконструкција на ТС „Далбеговци"
Овластен планер:	Љупчо Стојчев, дипл.инж.арх.		
		големина: А4	ИМЕ НА ЦРТЕЖОТ: АЖУРИРАНА ГЕОДЕТСКА ПОДЛОГА СО ПРОЕКТЕН ОПФАТ БР.2
		размер: 1:1250	E
			ЛИСТ: 2-10

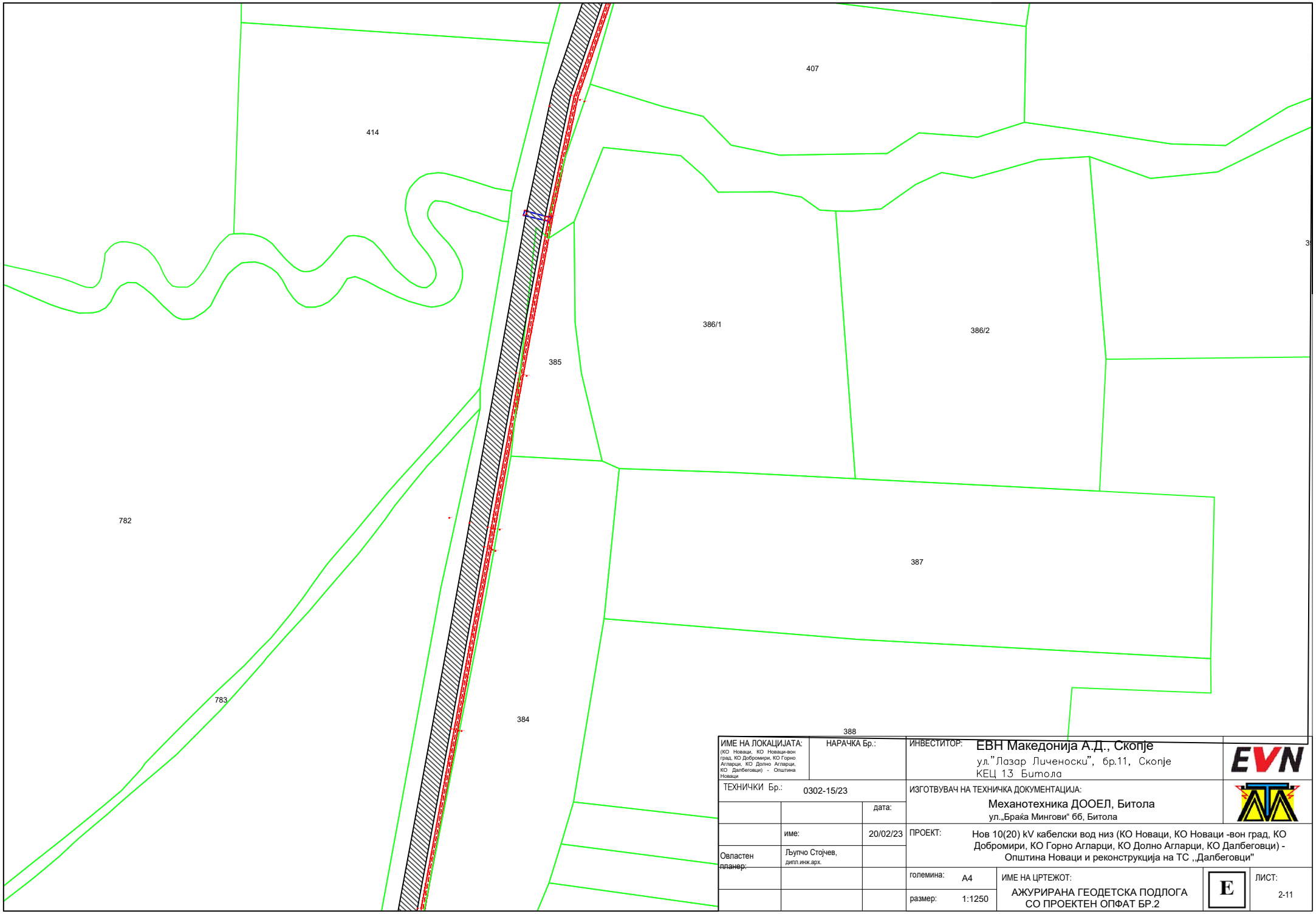

ИМЕ НА ЛОКАЦИЈАТА: (КО Новаци, КО Новаци-вон град, КО Добромири, КО Горно Агларци, КО Долно Агларци, КО Далбеговци) - Општина Новаци	НАРАЧКА Бр.:	ИНВЕСТИТОР:	ЕВН Македонија А.Д., Скопје ул."Лазар Личеноски", бр.11, Скопје КЕЦ 13 Битола
ТЕХНИЧКИ Бр.: 0302-15/23		ИЗГОТВУВАЧ НА ТЕХНИЧКА ДОКУМЕНТАЦИЈА:	Механотехника ДООЕЛ, Битола ул.„Браќа Мингови" бб, Битола
	дата:		
	име: 20/02/23	ПРОЕКТ:	Нов 10(20) kV кабелски вод низ (КО Новаци, КО Новаци -вон град, КО Добромири, КО Горно Агларци, КО Долно Агларци, КО Далбеговци) - Општина Новаци и реконструкција на ТС „Далбеговци"
Овластен планер:	Љупчо Стојчев, дипл.инж.арх.		
		големина: А4	ИМЕ НА ЦРТЕЖОТ: АЖУРИРАНА ГЕОДЕТСКА ПОДЛОГА СО ПРОЕКТЕН ОПФАТ БР.2
		размер: 1:1250	E
			ЛИСТ: 2-11

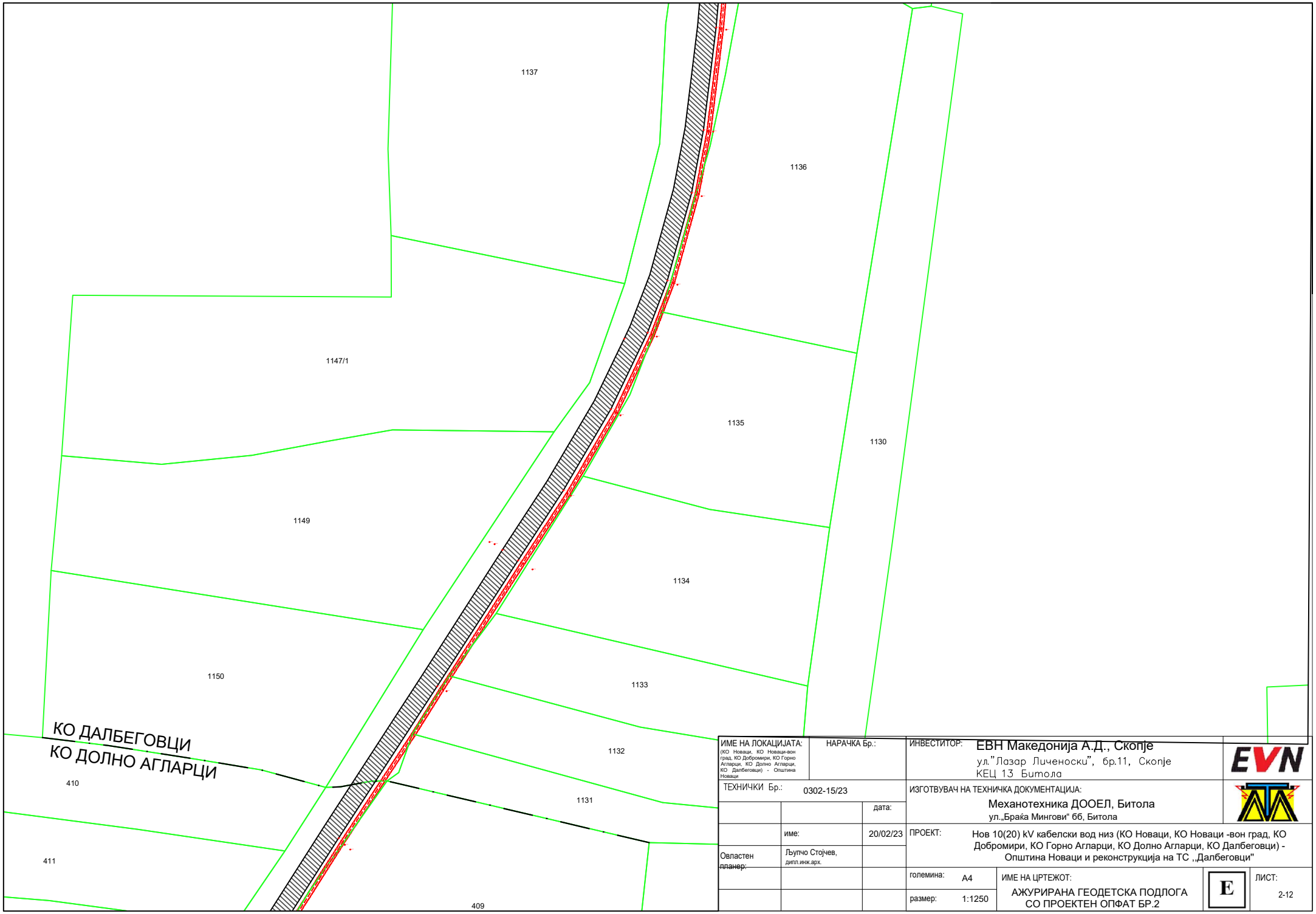

ИМЕ НА ЛОКАЦИЈАТА: (КО Новаци, КО Новаци-вон град, КО Добромири, КО Горно Агларци, КО Долно Агларци, КО Далбеговци) - Општина Новаци	НАРАЧКА Бр.:	ИНВЕСТИТОР:	ЕВН Македонија А.Д., Скопје ул."Лазар Личеноски", бр.11, Скопје КЕЦ 13 Битола
ТЕХНИЧКИ Бр.: 0302-15/23		ИЗГОТВУВАЧ НА ТЕХНИЧКА ДОКУМЕНТАЦИЈА:	Механотехника ДООЕЛ, Битола ул.„Браќа Мингови" бб, Битола
	дата:		
име:	20/02/23	ПРОЕКТ:	Нов 10(20) kV кабелски вод низ (КО Новаци, КО Новаци -вон град, КО Добромири, КО Горно Агларци, КО Долно Агларци, КО Далбеговци) - Општина Новаци и реконструкција на ТС „Далбеговци"
Овластен планер: Љупчо Стојчев, дипл.инж.арх.			
		големина: А4	ИМЕ НА ЦРТЕЖОТ: АЖУРИРАНА ГЕОДЕТСКА ПОДЛОГА СО ПРОЕКТЕН ОПФАТ БР.2
		размер: 1:1250	E
			ЛИСТ: 2-12

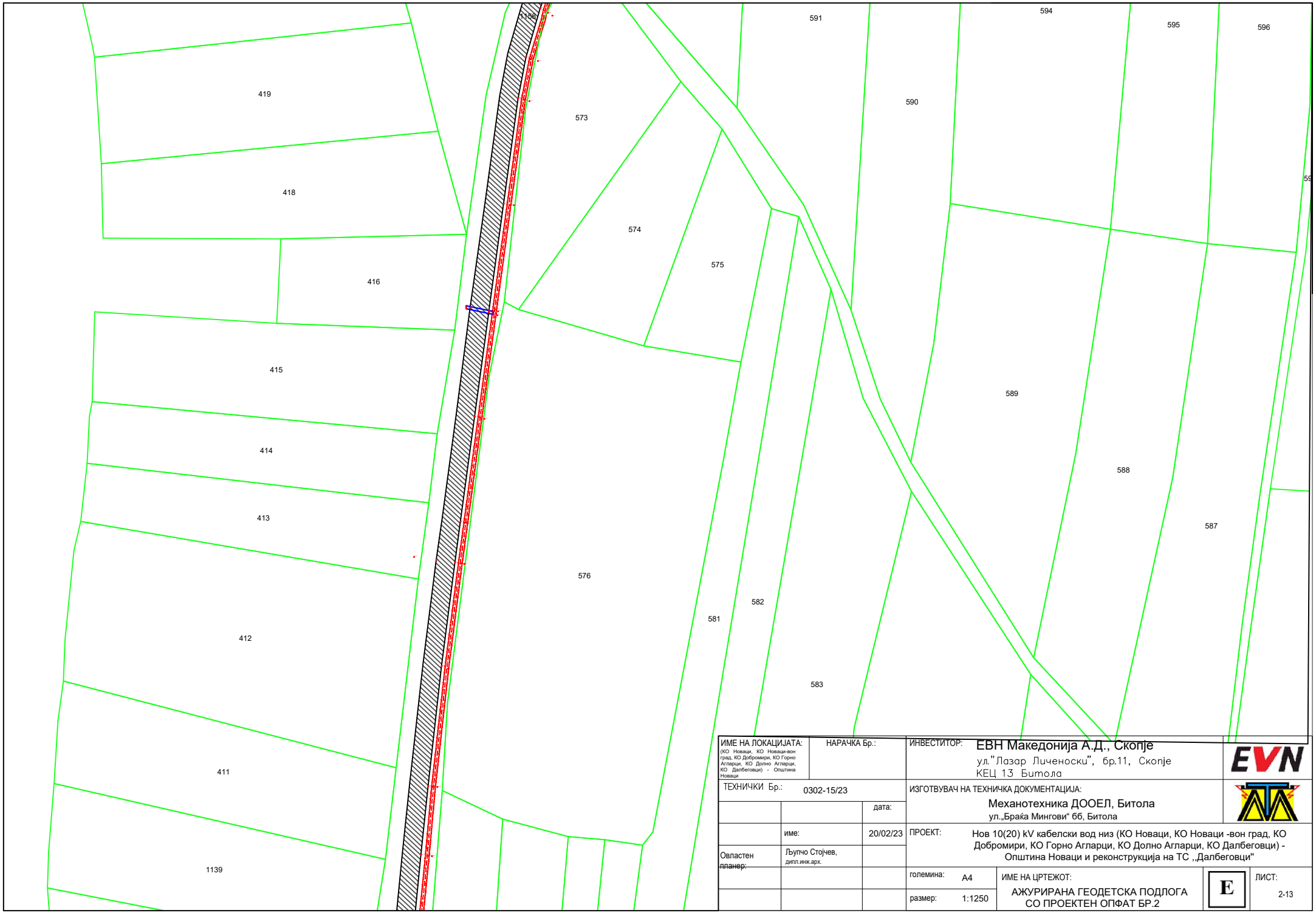

ИМЕ НА ЛОКАЦИЈАТА: (КО Новаци, КО Новаци-вон град, КО Добромири, КО Горно Агларци, КО Долно Агларци, КО Далбеговци) - Општина Новаци	НАРАЧКА Бр.:	ИНВЕСТИТОР:	ЕВН Македонија А.Д., Скопје ул."Лазар Личеноски", бр.11, Скопје КЕЦ 13 Битола
ТЕХНИЧКИ Бр.: 0302-15/23		ИЗГОТВУВАЧ НА ТЕХНИЧКА ДОКУМЕНТАЦИЈА:	Механотехника ДООЕЛ, Битола ул.„Браќа Мингови" бб, Битола
	дата:		
име:	20/02/23	ПРОЕКТ:	Нов 10(20) kV кабелски вод низ (КО Новаци, КО Новаци -вон град, КО Добромири, КО Горно Агларци, КО Долно Агларци, КО Далбеговци) - Општина Новаци и реконструкција на ТС „Далбеговци"
Овластен планер: Љупчо Стојчев, дипл.инж.арх.			
		големина: А4	ИМЕ НА ЦРТЕЖОТ: АЖУРИРАНА ГЕОДЕТСКА ПОДЛОГА СО ПРОЕКТЕН ОПФАТ БР.2
		размер: 1:1250	E
			ЛИСТ: 2-13

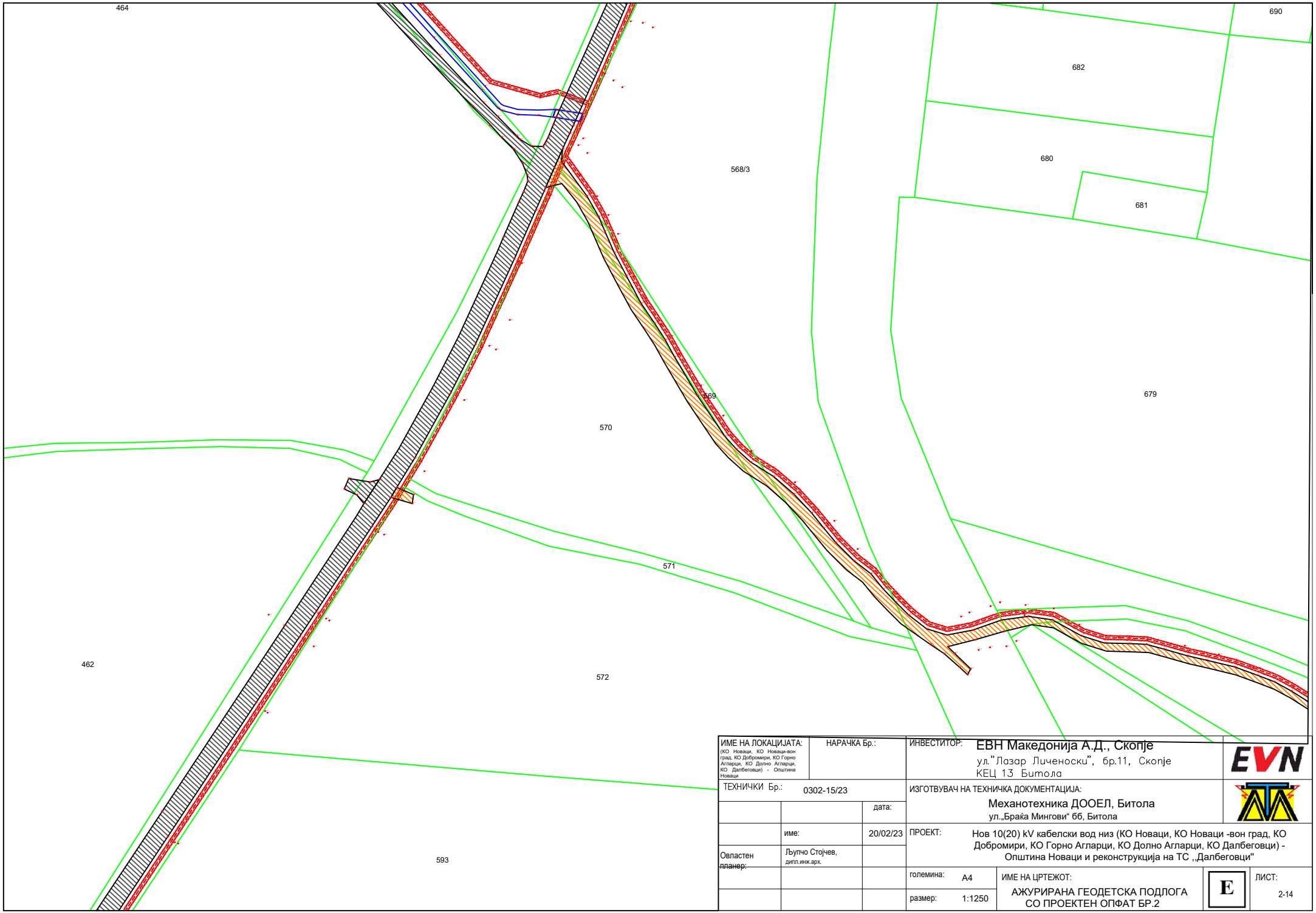

ИМЕ НА ЛОКАЦИЈАТА: (КО Новаци, КО Новаци-вон град, КО Добромири, КО Горно Агларци, КО Долно Агларци, КО Далбеговци) - Општина Новаци	НАРАЧКА Бр.:	ИНВЕСТИТОР:	ЕВН Македонија А.Д., Скопје ул."Лазар Личеноски", бр.11, Скопје КЕЦ 13 Битола
ТЕХНИЧКИ Бр.: 0302-15/23		ИЗГОТВУВАЧ НА ТЕХНИЧКА ДОКУМЕНТАЦИЈА:	Механотехника ДООЕЛ, Битола ул.„Браќа Мингови" бб, Битола
	дата:		
име:	20/02/23	ПРОЕКТ:	Нов 10(20) kV кабелски вод низ (КО Новаци, КО Новаци -вон град, КО Добромири, КО Горно Агларци, КО Долно Агларци, КО Далбеговци) - Општина Новаци и реконструкција на ТС „Далбеговци"
Овластен планер: Љупчо Стојчев, дипл.инж.арх.			
		големина: А4	ИМЕ НА ЦРТЕЖОТ: АЖУРИРАНА ГЕОДЕТСКА ПОДЛОГА СО ПРОЕКТЕН ОПФАТ БР.2
		размер: 1:1250	E
			ЛИСТ: 2-14

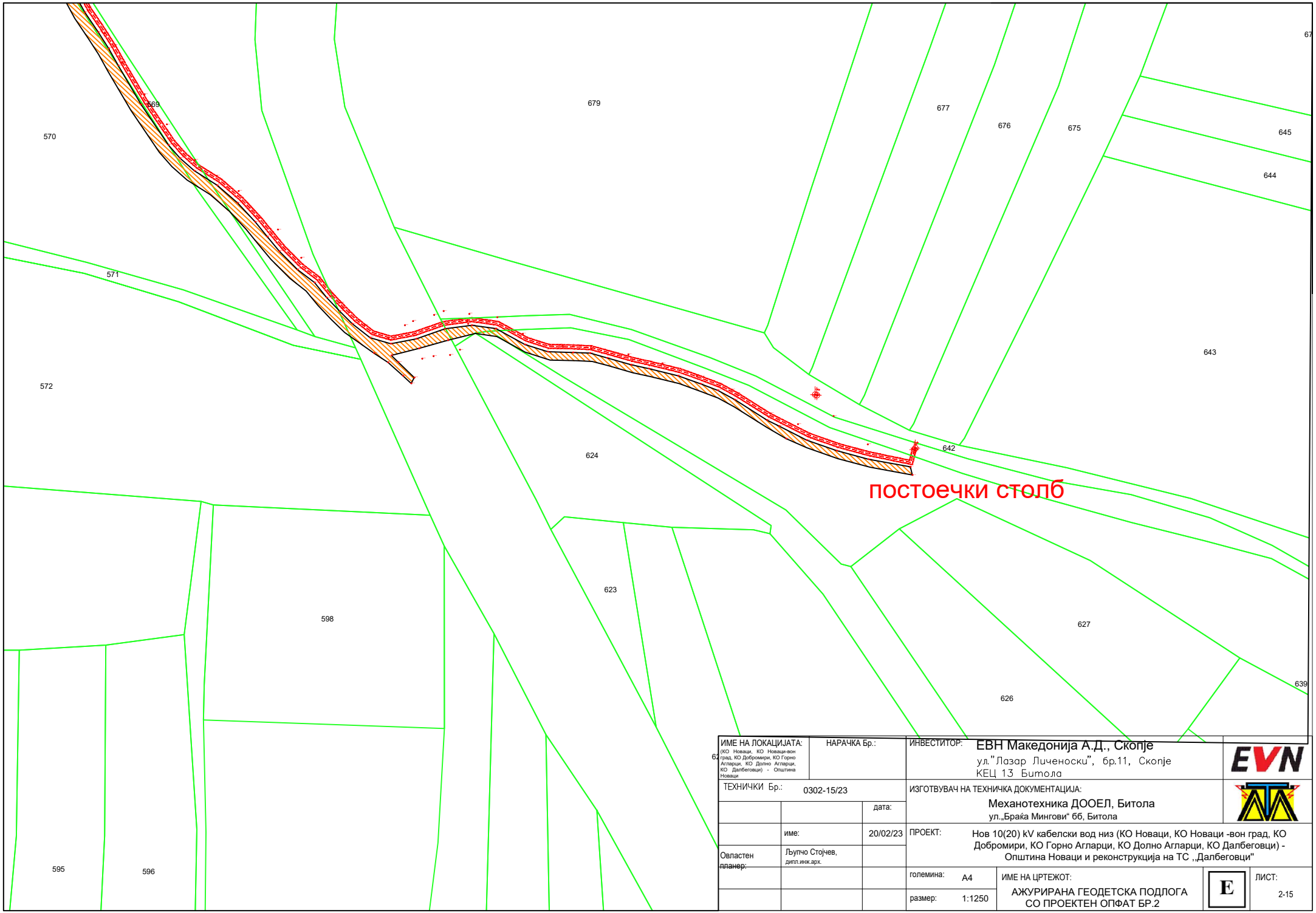

ИМЕ НА ЛОКАЦИЈАТА: (КО Новаци, КО Новаци-вон град, КО Добромири, КО Горно Агларци, КО Долно Агларци, КО Далбеговци) - Општина Новаци	НАРАЧКА Бр.:	ИНВЕСТИТОР:	ЕВН Македонија А.Д., Скопје ул."Лазар Личеноски", бр.11, Скопје КЕЦ 13 Битола
ТЕХНИЧКИ Бр.: 0302-15/23		ИЗГОТВУВАЧ НА ТЕХНИЧКА ДОКУМЕНТАЦИЈА:	Механотехника ДООЕЛ, Битола ул.„Браќа Мингови" бб, Битола
	дата:		
	име: 20/02/23	ПРОЕКТ:	Нов 10(20) kV кабелски вод низ (КО Новаци, КО Новаци -вон град, КО Добромири, КО Горно Агларци, КО Долно Агларци, КО Далбеговци) - Општина Новаци и реконструкција на ТС „Далбеговци"
Овластен планер:	Љупчо Стојчев, дипл.инж.арх.		
		големина: А4	ИМЕ НА ЦРТЕЖОТ: АЖУРИРАНА ГЕОДЕТСКА ПОДЛОГА СО ПРОЕКТЕН ОПФАТ БР.2
		размер: 1:1250	E
			ЛИСТ: 2-15

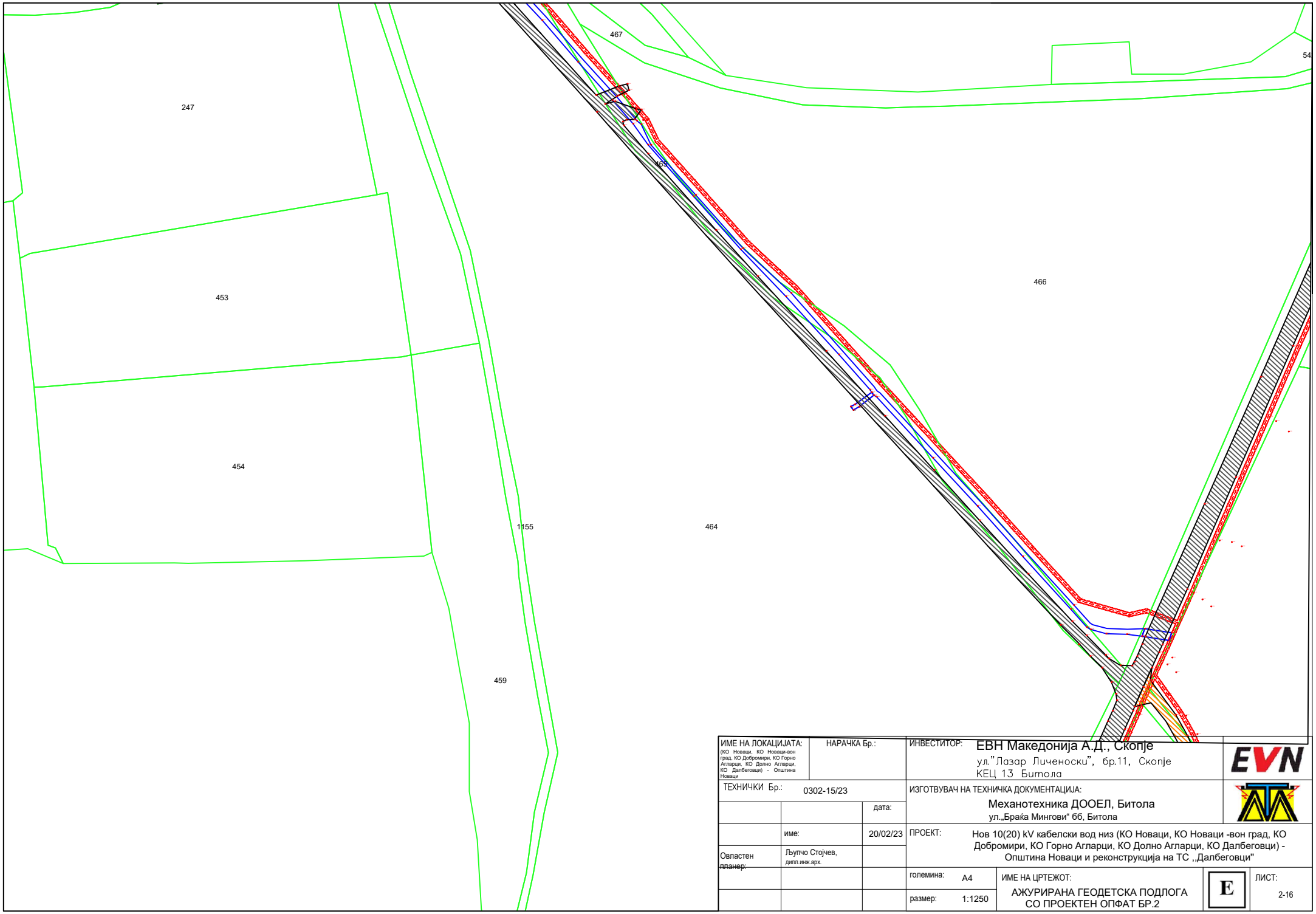

ИМЕ НА ЛОКАЦИЈАТА: (КО Новаци, КО Новаци-вон град, КО Добромири, КО Горно Агларци, КО Долно Агларци, КО Далбеговци) - Општина Новаци	НАРАЧКА Бр.:	ИНВЕСТИТОР: ЕВН Македонија А.Д., Скопје ул."Лазар Личеноски", бр.11, Скопје КЕЦ 13 Битола	EVN
ТЕХНИЧКИ Бр.: 0302-15/23		ИЗГОТВУВАЧ НА ТЕХНИЧКА ДОКУМЕНТАЦИЈА: Механотехника ДООЕЛ, Битола ул.„Браќа Мингови" бб, Битола	
	дата:		
	име: 20/02/23	ПРОЕКТ: Нов 10(20) kV кабелски вод низ (КО Новаци, КО Новаци -вон град, КО Добромири, КО Горно Агларци, КО Долно Агларци, КО Далбеговци) - Општина Новаци и реконструкција на ТС „Далбеговци"	
Овластен планер: Љупчо Стојчев, дипл.инж.арх.			
		големина: А4	ИМЕ НА ЦРТЕЖОТ: АЖУРИРАНА ГЕОДЕТСКА ПОДЛОГА СО ПРОЕКТЕН ОПФАТ БР.2
		размер: 1:1250	E
			ЛИСТ: 2-16

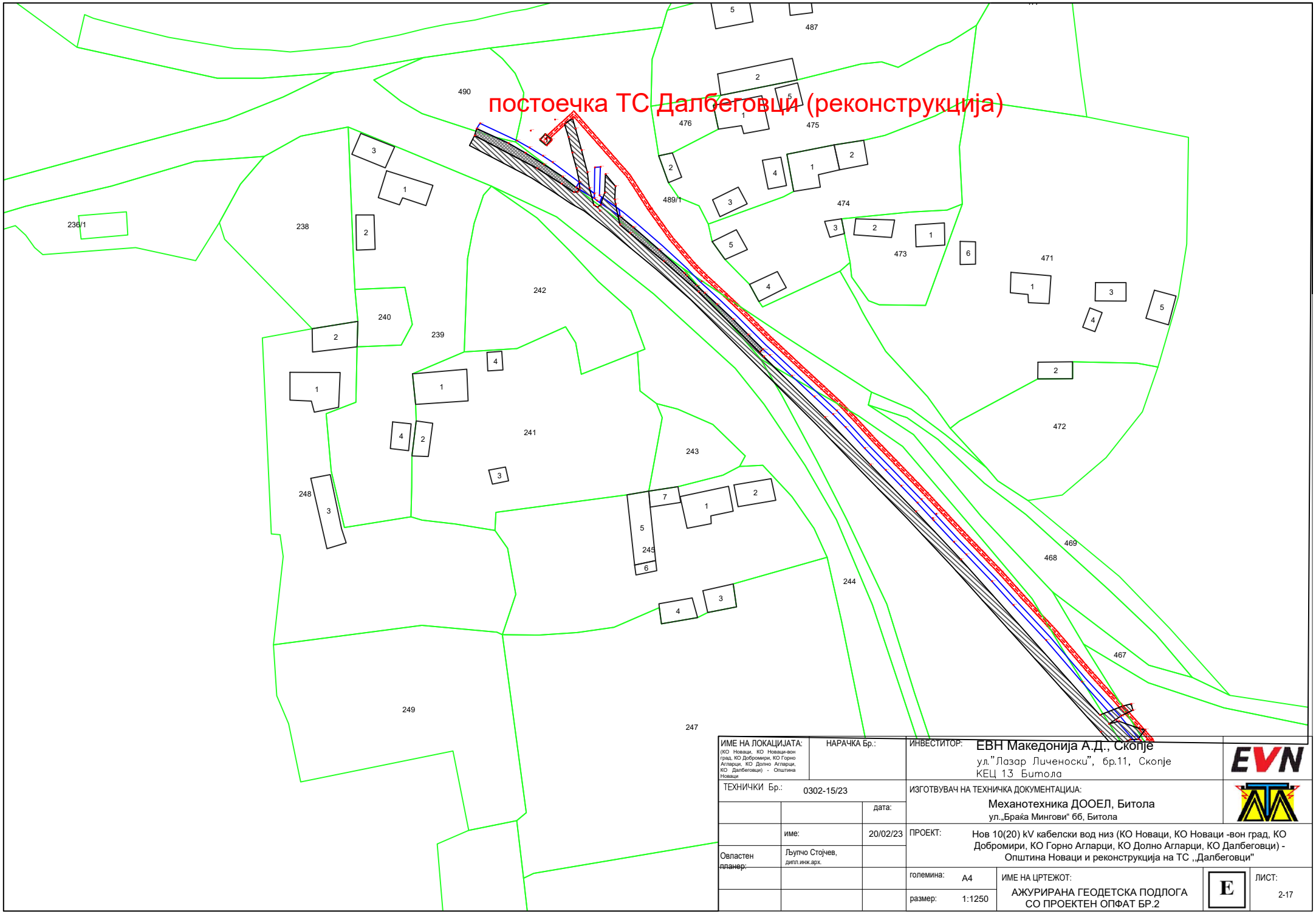

ИМЕ НА ЛОКАЦИЈАТА: (КО Новаци, КО Новаци-вон град, КО Добромири, КО Горно Агларци, КО Долно Агларци, КО Далбеговци) - Општина Новаци	НАРАЧКА Бр.:	ИНВЕСТИТОР:	ЕВН Македонија А.Д., Скопје ул."Лазар Личеноски", бр.11, Скопје КЕЦ 13 Битола
ТЕХНИЧКИ Бр.: 0302-15/23		ИЗГОТВУВАЧ НА ТЕХНИЧКА ДОКУМЕНТАЦИЈА:	Механотехника ДООЕЛ, Битола ул.„Браќа Мингови" бб, Битола
	дата:		
име:	20/02/23	ПРОЕКТ:	Нов 10(20) kV кабелски вод низ (КО Новаци, КО Новаци -вон град, КО Добромири, КО Горно Агларци, КО Долно Агларци, КО Далбеговци) - Општина Новаци и реконструкција на ТС „Далбеговци"
Овластен планер: Љупчо Стојчев, дипл.инж.арх.			
		големина: А4	ИМЕ НА ЦРТЕЖОТ: АЖУРИРАНА ГЕОДЕТСКА ПОДЛОГА СО ПРОЕКТЕН ОПФАТ БР.2
		размер: 1:1250	E
			ЛИСТ: 2-17

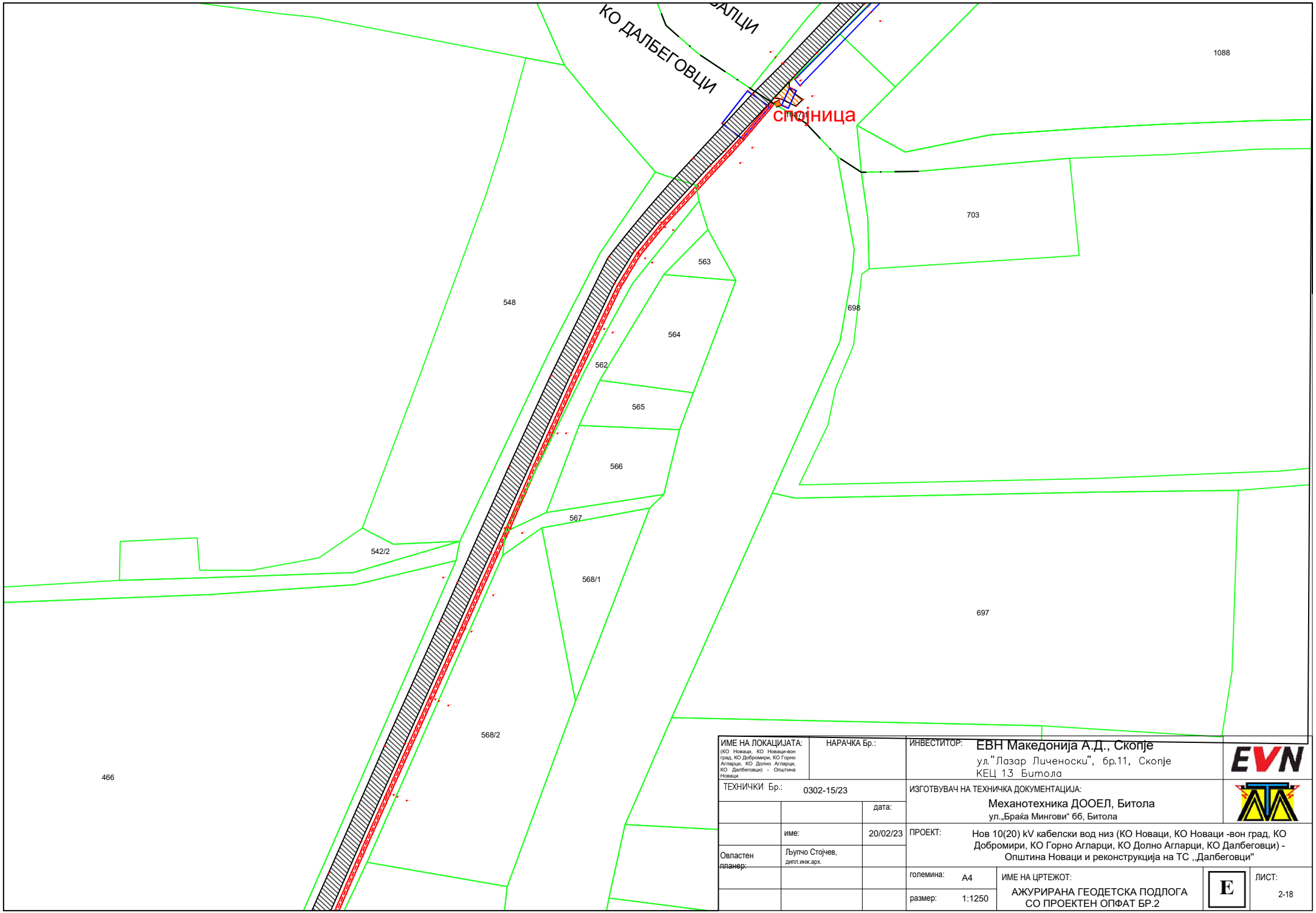

ИМЕ НА ЛОКАЦИЈАТА: (КО Новаци, КО Новаци-вон град, КО Добромири, КО Горно Агларци, КО Долно Агларци, КО Далбеговци) - Општина Новаци	НАРАЧКА Бр.:	ИНВЕСТИТОР:	ЕВН Македонија А.Д., Скопје ул."Лазар Личеноски", бр.11, Скопје КЕЦ 13 Битола
ТЕХНИЧКИ Бр.: 0302-15/23		ИЗГОТВУВАЧ НА ТЕХНИЧКА ДОКУМЕНТАЦИЈА:	Механотехника ДООЕЛ, Битола ул.„Браќа Мингови" бб, Битола
	дата:		
	име: 20/02/23	ПРОЕКТ:	Нов 10(20) kV кабелски вод низ (КО Новаци, КО Новаци -вон град, КО Добромири, КО Горно Агларци, КО Долно Агларци, КО Далбеговци) - Општина Новаци и реконструкција на ТС „Далбеговци"
Овластен планер:	Љупчо Стојчев, дипл.инж.арх.		
		големина: А4	ИМЕ НА ЦРТЕЖОТ: АЖУРИРАНА ГЕОДЕТСКА ПОДЛОГА СО ПРОЕКТЕН ОПФАТ БР.2
		размер: 1:1250	E
			ЛИСТ: 2-18

2. ИНВЕНТАРИЗАЦИЈА НА СНИМЕН ИЗГРАДЕН ГРАДЕЖЕН ФОНД, ВКУПНА ФИЗИЧКА СУПРАСТРУКТУРА И ИНФРАСТРУКТУРА ВО РАМКИТЕ НА ПРОЕКТНИОТ ОПФАТ

Просторот дефиниран за изработка на Урбанистички проект вон опфат на урбанистички план со намена Е1.8–водови за пренос на електрична енергија и Е1.8 – трансформаторски станици и подстаници, ги низ деловите од КП бр.1041/1, КП бр.1041/2, КП бр.1041/3, КП бр.1046, КП бр.1049/1, КП бр.1049/2, КП бр.1058, КП бр.1103/2, КП бр.2001 (КО Новаци), КП бр.2000, КП бр.2001 (КО Новаци – вон град), КП бр.1072, КП бр.1083/1, КП бр. 1083/2, КП бр.498, КП бр.500/1, КП бр.500/3, КП бр.500/4, КП бр.511, КП бр. 544, КП бр.545, КП бр.566, КП бр.595, КП бр.596, КП бр.600/1 (КО Добромири), КП бр. 1021, КП бр.1022, КП бр.347, КП бр.348, КП бр.349, КП бр.350, КП бр.351/1, КП бр.351/2, КП бр.355, КП бр.356, КП бр.383, КП бр.384, КП бр.385, КП бр.405, КП бр.408, КП бр.409, КП бр.793 (КО Долно Агларци), КП бр. 1384, КП бр.1386, КП бр.1390/1, КП бр.142, КП бр.1165/1, КП бр.1165/3, КП бр.1166, КП бр.1240, КП бр.1241, КП бр.1242 (КО Горно Агларци), КП бр.1131, КП бр.1132, КП бр.1133, КП бр.1135, КП бр.1136, КП бр.1153, КП бр.1158, КП бр.464, КП бр.465, КП бр.466, КП бр.489/1, КП бр.489/2, КП бр.562, КП бр.567, КП бр.568/3, КП бр.569, КП бр.570, КП бр.571, КП бр.572, КП бр.573, КП бр.639, КП бр.640 (КО Далбеговци).

За целосно согледување на постојната состојба, во границите на опфатот извршени се детални истражувања на просторот. Истражувањата на локалитетот се извршени по пат на директен увид на терен.

При увидот на лице место, согледано е дека на просторот постои градежно земјиште со регионален пат Р2340 (Р-120) за кое е побарано одобруавње и истото е прикажано во ажурирана геодетска подлога, а со овој урбанистички проект просторот треба да се дополни, всушност да се регулира дел од комуналната инфратруктура.

На геодетската подлога, изработена од овластена фирма за катастар, “Гео АД Инженеринг ДООЕЛ” – Битола, ажурирана е состојбата на просторот, со сите свои параметри на поставеност, димензии и висински точки на предметната локација и нејзината околина.

Предметниот проектен опфат со намена Е1.8 – водови за пренос на електрична енергија и Е1.8 – трансформаторски станици и подстаници изнесува 9513.41 м^2.

3. ОПИС И ОБРАЗЛОЖЕНИЕ НА ПРОЕКТНИОТ КОНЦЕПТ ЗА ПРОСТОРЕН РАЗВОЈ

Проектниот концепт е поставен врз основа на анализата на просторот, анализата на можностите за просторен развој и Проектната програма. Проектниот концепт е во директна зависност од природните фактори, посебно од конфигурацијата на теренот и од можностите за просторна композиција, односно естетско обликување на просторот. Одржливиот развој е еден од принципите врз кој е поставен проекнтиот концепт. Проектниот концепт е условен и од мерките за заштита и спасување.
Целта на проектниот концепт е да изврши хармонизација на просторните природни услови и предвидената градба во функционална целина со естетска препознатливост.

3.1 ДЕЈНОСТИ И АКТИВНОСТИ КОИ СЕ ОДВИВААТ ВО ГРАДБИТЕ ВО ГРАДЕЖНАТА ПАРЦЕЛА СО НУМЕРИЧКИ ПОКАЗАТЕЛИ НА УРБАНИСТИЧКИТЕ ПАРАМЕТРИ ЗА СЕКОЈА ГРАДБА ПОЕДИНЕЧНО

Со предметната документација се предвидува изградба на Нов 10(20) kV кабелски вод низ (КО Новаци, КО Новаци -вон град, КО Добромири, КО Горно Агларци, КО Долно Агларци, КО Далбеговци) – Општина Новаци, согласно приложена документација и во се согласно позитивна законска регулатива.
Со цел да се направи каблирање на поголем дел од изводот Добромири од ТС 110/10kV Битола 3 изготвено е техничко решение. Техничкото решение предвидува изградба на нов среднонапонски кабелски вод со почетна точка од постоечка ТС ,,Новаци 1'' лоцирана на КП бр. 1041/2 (КО Новаци) – Општина Новаци, додека крајна точка е спојница со кабелски вод на КП бр.1158 (КО Далбеговци) – Општина Новаци. Помеѓу почетната и крајната точка кабелскиот извод прави влез-излез во постоечка ТС ,,Горно Агларци'' која е лоцирана на КП бр. 1165/3 (КО Горно Агларци) и во ТС ,,Далбеговци'' која е лоцирана на КП бр. 489/2 (КО Далбеговци), каде ќе биде направена и реконструкција. Среднонапонскиот кабелски вод е со вкупна должина од околу 9517 метри и истиот ќе биде изведен со тип на кабел NA2XS(F)2Y 3x1x240 mm^2.
Дел од новопланираната СН кабелска траса означена со магента боја низ (КО Добромири) со должина од околу 762 метри е предмет на разгледување во Основен проект заедно со Урбанистички проект за фекална канализациона мрежа и пречистителна станица во с. Добромири.
Со Урбанистичкиот проект вон опфат на урбанистички план се предвидуваат следните класи на намена: (дефинирањето е според Член 73 од Правилникот за урбанистичко планирање – Сл. Весник на РСМ бр. Бр. 225/20, 219/21, 104/22, 99/23):

Е – ИНФРАСТРУКТУРА / Е 1.8 – ВОДОВИ ЗА ПРЕНОС НА ЕЛЕКТРИЧНА ЕНЕРГИЈА И Е1.8 – ТРАНСФОРМАТОРСКИ СТАНИЦИ И ПОДСТАНИЦИ

НУМЕРИЧКИ ПОКАЗАТЕЛИ НА УРБАНИСТИЧКИТЕ ПАРАМЕТРИ				
	ОСНОВНА КЛАСА НА НАМЕНИ	ВИД НА ОБЈЕКТ	Должина на кабелски вод m	Проектен опфат m^2
1.1	Е1.8 водови за пренос на електрична енергија	СН кабел	9517	9508.80
1.2	Е1.8 трансформаторски станици и подстаници	трафостаница	/	4.61 m^2

4. ДЕТАЛНИ УСЛОВИ ЗА ПРОЕКТИРАЊЕ И ГРАДЕЊЕ

Предмет на изработка е Урбанистички проект вон опфат на урбанистички план: Нов 10(20) kV кабелски вод низ (КО Новаци, КО Новаци -вон град, КО Добромири, КО Горно Агларци, КО Долно Агларци, КО Далбеговци) - Општина Новаци и реконструкција на ТС ,,Далбеговци''. При изработка на урбанистичкиот проект вон опфат на урбанистички план почитувани се заклучоците и насоките од Проектната програма, како и барањата на Инвеститорот.
Урбанистичкиот проект вон опфат на урбанистички план се изработува согласно член 58 став 6 од Законот за урбанистичко планирање (Сл.Весник на РСМ бр. 32/20, 111/23), согласно важечкиот Правилник за урбанистичко планирање (Сл. Весник на РСМ бр. 225/20, 219/21, 104/22, 99/23) и согласно член 45-а од Законот за градење (Сл.весник бр. 130/09, 124/10, 18/11, 36/11, 54/11, 13/12, 144/12, 25/13, 79/13, 137/13, 163/13, 27/14, 28/14, 42/14, 115/14, 149/14, 187/14, 44/15, 129/15, 217/15, 226/15, 30/16, 31/16, 39/16, 71/16,

132/16, 64/18, 168/18, 244/19, 18/20 и 96/21) и ќе содржи техничко решение на инфраструктурата со сите нејзини елементи во текстуален дел и графички прилози и ќе ја прикажува трасата на инфраструктурата.
Урбанистички проект вон опфат на урбанистички план: Нов 10(20) kV кабелски вод низ (КО Новаци, КО Новаци -вон град, КО Добромири, КО Горно Агларци, КО Долно Агларци, КО Далбеговци) - Општина Новаци и реконструкција на ТС ,,Далбеговци'', во овој регион ги зацртува основните правци на просторниот развиток на општината, со цел да се постигне оптимална просторна организираност и функционална опременост на просторот за одреден временски период.

Општи услови за изградба, развој и користење на земјиштето и градбите

1. Со овие услови:

- се определуваат условите и мерките за спроведување на замислите и ставовите на Урбанистички проект вон опфат на урбанистички план: Нов 10(20) kV кабелски вод низ (КО Новаци, КО Новаци -вон град, КО Добромири, КО Горно Агларци, КО Долно Агларци, КО Далбеговци) - Општина Новаци и реконструкција на ТС ,,Далбеговци'', објаснуваат некои ставови за чие правилно спроведување од текстуалниот и графичкиот дел на планот не можат да се добијат секогаш јасни одговори.
- се утврдуваат глобални смерници за изработка на плановите од понизок ред

2. Овие услови се применуваат во сите фази на разработка и реализација на урбанистичкиот проект вон опфат на урбанистички план за нов 10(20) kV кабелски вод и трафостаница.

- Условите ќе се применуваат во границите на проектниот опфат на урбанистичкиот проект вон опфат на урбанистички план
  - 2.1 Составен дел на овие услови се графичките прилози во P=1:1250 како и текстуалниот дел.
  - 2.2 Во граници на урбаниот опфат за кој проектот се однесува одредено е земјиште за изградба на објект со класа на намена: Е1.8 – водови за пренос на електрична енергија и Е1.8 – трансформаторски станици и подстаници
  - 2.3 Во зависност од реалните можности и потенцијали за управување со отпад во поширок подрачје на локацијата, ќе се следи на современата хиерархија на ЕУ за управување со отпад, со можност за искористување на рециклабилните фракции.
  - 2.4 При примена на Измената и дополната на одобрениот Урбанистички проект вон опфат на урбанистички план за се што не е дефинирано со овие Параметри ќе се применуваат стандардите и нормативи утврдени со Правилникот за урбанистичко планирање (Сл.В. на РМ бр.225/20, 219/21, 104/22, 99/23).

Посебни услови за градба, развој и користење на градежното земјиште

Посебните услови за градење во оваа урбанистичко-проектна документација се однесуваат на површините за градба во рамките на Урбаниот опфат и тоа:
Границата на проектен опфат се утврдува врз основа на Член 27, 32, 36,44 и 48 од Правилникот урбанистичко планирање (Сл.В. на РМ бр. 225/20, 219/21, 104/22, 99/23). Границата на опфатот е дефинирана према логични разделници, дефинирани со член 7 од Правилникот.

-Вкупната површина на проектниот опфат изнесува 9513.41 м²

КОРИДОР:
Површина на опфат 1.1 – кабелски вод
Класа на намена: Е1.8 – водови за пренос на електрична енергија
Површина на опфат: 9508.80 м²
Должина на кабелски вод: 9517 m

КОРИДОР:
Површина на опфат 1.1 – трафостаница
Класа на намена: Е1.8 – трансформаторски станици и подстаници
Површина на опфат: 4.61 м²

При изработка на основниот проект потребно е почитување на сите наводи од Елаборатот за оценка на влијание на објектот врз животната средина за кој е потребно добивање мислење од страна на Управа за животна средина. При изработка на проектна документација се применуваат следниве закони и подзаконски акти:
- Закон за заштита на животна средина („Службен Весник на Република Македонија“ бр. 53/05, 81/05, 24/07, 159/08, 83/09, 48/10, 124/10, 51/11, 123/12, 93/13, 187/13, 42/14, 44/15, 129/15, 192/15, 39/16 и 99/18)
-Закон за квалитетот на амбиенталниот воздух (Сл.Весник на РМ бр. 67/2004, 92/2007, 35/2010, 47/2011, 59/2012,163/2013, 10/2015, 146/2015 и 151/2021)
-Закон за управување со отпад(Сл.Весник на РМ бр. 68/2004, 71/2004, 107/2007, 102/2008, 143/2008, 124/10, 51/11, 123/12, 147/13, 163/13, 51/15, 146/15, 156/15, 192/15, 39/16, 63/16 и 31/2020)
-Закон за води (Сл.Весник на РМ бр. 87/2008, 6/2009, 161/2009, 83/2010, 51/2011, 44/2012, 23/2013, 163/2013,180/2014, 146/2015, 52/16 и 151/2021)
- Закон за заштита на природата (Сл.Весник на РМ бр. 67/04; 14/06; 84/07; 35/10; 47/11; 148/11; 59/12; 13/13; 163/13; 41/14; 146/15, 39/16, 63/16, 113/18 и 151/2021)
-Закон за заштита од бучава во животна средина (Сл. Весник на РМ бр.79/07, 124/10, 47/11, 143/2013, 146/2015 и 151/2021)
-Уредба за класификација на водите(Сл.Весник на РМ бр.99/16, 246/2018 и 276/2019)
При депонирање на некоја супстанца кое што би предизвикало испуштање на загадувачки материи во подземните води, претходно мора да се изврши испитување на хидрогеолошки услови на соодветна област и да се предвидат и спроведат сите неопходни технички мерки на претпазливост. Доколку при уредување на просторот се дојде до сознанија за природно наследство кое може да биде загрозено потребно е да се предвидат и превземат соодветни мерки за заштита бо согласност со - Закон за заштита на природата (Сл.Весник на РМ бр. 67/04; 14/06; 84/07; 35/10; 47/11; 148/11; 59/12; 13/13; 163/13; 41/14; 146/15, 39/16, 63/16, 113/18 и 151/2021)
Согласно член 65 од Законот за заштита на културно наследство (Сл.Весник на РМ бр. 20/04, 115/07, 18/11, 148/11, 23/13, 137/13, 164/13, 38/14, 44/14, 199/14, 104/15, 154/15, 192/15 и 39/16, 11/18 и 20/19) ако во текот на изведување на градежни работи се дојде до археолошко наоѓалиште односно предмети од археолошко значење, изведувачот на работите е должен да го пријави откритието, да ги запре работите и да го обезбеди наоѓалиштето од евентуално оштетување и уништување а откриените предмети да ги зачува во состојба во која се најдени.

5. МЕРКИ ЗА ЗАШТИТА

5.1 Заштита на територија од стихијно градење, без планска документација и заштита на животна средина

Посебни мерки и активности за остварување на рационалното користење и заштита на просторот, како и посебни интереси на просторниот развој е обезбедување на спроведување на постојните закони и прописи со кои се заштитува просторот, ресурсите на националното богатство и се организира и уредува со цел за вкупен развој на истиот.
При изработка на планската документација е пристапено со намера колку е можно да се избегне негативно влијание на човековата околина.
Изборот на трасите за полагање на каблите е правен така да се избегне минување низ површини за градење во градежните парцели, а да се оди во профилот на постојан земјен пат, надвор од патниот појас. Со тоа се обезбедува примарниот предуслов за реализација на проектот, бидејќи се работи за јавни површини и површини во сопственост на дистрибутерот и потрошувачот.
Анализата на активностите кои се превземаат при поставување на електричните кабли и активностите кои се неопходни во насока на одржување на истите во текот на експлоатациониот период овозможуваат утврдување на изворот на евентуалните негативни влијанија врз животната средина во текот на двете фази. Во периодот на градба, земјаните активности се главен извор на негативно влијание врз животната средина. Во оваа фаза се вклучени подготвителните активности и градежните активности.
Начинот на изведувањето на кабелите треба во целост да биде во согласност со работните услови, во смисол на комплетно доведување на трасите во првобитна состојба по завршувањето со полагање на подземните кабли со максимално искористување на истиот материјал од ископот за затрупување на ровот.
Столбчињата кои ќе се користат за обележување на трасите се од бетон кој нема негативни влијанија на околината.
Во текот на експлоатациониот период редовните активности и активностите кои се превземаат во интервентни случаи за одржување на поставените кабли би можеле да имаат негативно влијание врз животната средина.
Со цел да се обезбеди заштита на животната средина преку запазување на поставените стандарди, намалување или отстранување на отпадните материи и емисии на местото на кое настануваат потребно е да се има во предвид следното: Согласно Законот за животна средина (Сл. Весник на РМ, бр. 53/05, 81/05, 24/07, 159/08, 83/09, 48/10, 124/10, 51/11, 123/12, 93/13, 187/13, 42/14, 44/15, 129/15, 192/15, 39/16 и 99/18) и Уредбата за определување на проектите и за критериумите врз основа на кој се утврдува потребата за спроведување на постапката за оцена на влијанијата врз животна средина (Сл.весник на РМ, бр. 74/05, бр. 109/09, 164/12 и 202/16), треба да се утврдува потребата за спроведување на постапка за оцена на влијанието на проектот врз животната средина. Потребата од оцена на влијанијата врз животната средина, во согласност со критериумите утврдени во членовите 5, 6, 7 и 8 од оваа Уредба, ја донесува Органот на државната управа надлежен за работите од областа на животната средина.
Согласност Законот за животната средина (Сл. Весник на РМ, бр. 53/05, 81/05, 24/07, 159/08, 83/09, 48/10, 124/10, 51/11, 123/12, 93/13, 187/13, 42/14, 44/15, 129/15, 192/15, 39/16 и 99/18) и Законот за заштита на природата (Сл.Весник на РМ бр. 67/04; 14/06; 84/07; 35/10; 47/11; 148/11; 59/12; 13/13; 163/13; 41/14; 146/15, 39/16, 63/16, 113/18 и

151/21), правните или физичките лица кои вршат дејности или активности кои спаѓаат во проектите за кои се спроведува постапка за оцена на влијанието врз животната средина се должни да изготват Елаборат за заштита на животната средина со цел да се оцени влијанието на дејностите или активностите врз животната средина, пред да започнат со спроведувањето на проектот и истиот да го достават до органот надлежен за одобрување на спроведување на проектот. Согласно член 7 од Законот за управување со отпад (Сл.Весник на РМ бр. 68/2004, 71/2004, 107/2007, 102/2008, 143/2008, 124/10, 51/11, 123/12, 147/13, 163/13, 51/15, 146/15, 156/15, 192/15, 39/16, 63/16 и 31/2020) создавачите на отпад се должни во најголема можна мера, да го избегнат создавањето на отпад и да ги намалат штетните влијанија на отпадот врз животната средина, животот и здравјето на луѓето.

5.2 Заштита на природата – природно наследство

Согласно Студијата за заштита на природното наследство изработена за потребите на просторниот план во околината на Општина Новаци, каде припаѓа и третираниот плански опфат нема евидентирано природно наследство. Доколку при изработка на Проект за инфраструктура или при уредувањето на просторот се дојде до одредени нови сознанија за природно наследство кое може да биде загрозено со изградбата на електричниот кабел, потребно е да се предвидат соодветни мерки за заштита согласно Законот за заштита на природата (Сл.Весник на РМ бр. 67/04; 14/06; 84/07; 35/10; 47/11; 148/11; 59/12; 13/13; 163/13; 41/14; 146/15, 39/16, 63/16, 113/18 и 151/21).

5.3 Мерки за засолнување

Засолнувањето опфаќа планирање, изградба, одржување и користење на јавните засолништа, одржување и користење на изградените засолништа и на другите заштитни објекти што се наменети за засолнување на населението, материјалните и културните добра на Република С. Македонија. Обврска за планирање, подготвување на активности за спроведување и спроведување на засолнувањето имаат органите на државната управа, органите на општините, односно на Општина Новаци јавните претпријатија, установите и службите и трговските друштва (во натамошниот текст: задолжени субјекти).
Организацијата на засолнувањето опфаќа планирање и подготвување на активности и мерки за спроведување на засолнувањето.
Планирањето на засолнувањето е процес што започнува со планската изградба на засолништа и други заштитни објекти согласно прописите за урбанистичко планирање. Планирањето на засолнувањето опфаќа проценка и степен на загрозеност и повредливост на територијата, утврдување на потребна организација за спроведување на засолнувањето и пропишување на оперативна постапка за спроведување на засолнувањето. За спроведување на засолнувањето задолжените субјекти и силите за заштита и спасување ги исполнуваат задачите и должностите во случај на непосредна опасност, за време на траењето на опасноста и после завршување на опасноста.
Во случај на непосредна опасност се ангажираат одговорните лица во задолжените субјекти за утврдување на состојбата на изградените засолништа, на потребите од доопремување или сервисирање на постоечката опрема и се известува населението да обезбеди соодветно количество на храна, вода, лекови и сл.
Во случај на непосредна воена опасност согласно планските документи се врши адаптација на планираните подрумски простории, прилагодување на природни објекти

(пештери и сл.), изградба на рововски заштитни објекти и засолнување на материјалните и културните добра што се од значење за Република С. Македонија.

За време на траење на опасноста задолжените субјекти за спроведување на засолнувањето ги стават во функција засолништата и другите заштитни објекти и се врши нивно запоседнување од страна на населението. Престојувањето на населението во засолништата и другите заштитни објекти за времетраењето на опасноста, се спроведува со определен режим за престој и трае додека трае и опасноста.

По престанок на опасноста задолжените субјекти вршат увид во состојбите на теренот при што се утврдува дали е напуштено секое засолниште, како и другите заштитни објекти во кои се засолнило населението. Во случај да не било овозможено напуштање на некое засолниште или друг заштитен објект поради негово оштетување или поради настанати урнатини веднаш се пристапува кон спасување и извлекување на затрупаните за што се ангажираат силите за заштита и спасување.

5.4 Мерки за заштита од пожари, експлозии и опасни материјал

Превентивни мерки за заштита и спасување од пожар, експлозии и опасни материи се активности кои се планираат и спроведуваат со нормативи при проектирање и изградба на градбите.

Инвеститорот на проектната документација за изградба на градби, како и за градби на кои се врши реконструкција, пренамена, е должен да изготви елаборат за заштита од пожар, експлозии и опасни материи. Од изработка на елаборат се земаат станбени згради со висина до 10.0м, како и јавни градби со капацитет за истоврмен престој до 25 лица. Согласноста за застапеност на мерките за заштита од пожар, експлозии и опасни материи дава Дирекцијата, односно нејзините подрачни единици за заштита и спасување, согласно член 70, од Законот за Заштита и спасување (Сл.весник на РМ бр. 36/04, 49/04, 86/08, 124/10, 18/11, 41/14, 129/15, 71/16, 106/16 и 83/18).

Организацијата и спроведувањето на заштитаод пожар, која се остварува во рамките на системот за заштита и спасување се уредува со Уредбата за спроведување на заштита и спасување од пожари Сл.весник на РМ бр. 67/04, 81/07, 55/13, 193/15, 39/16 и 168/17).

Организацијата и спроведувањето на заштитаод пожар, која се остварува во рамките на системот за заштита и спасување се уредувасо Уредбата за спроведување на заштита и спасување од пожари Сл.весник на РМ бр. 98/05).

Во однос на диспозицијата на противпожарната заштита проектниот опфат во случај на пожар ќе го опслужува противпожарната единица од најблиската општина.

Во процесот на планирањето треба да се води сметка за конфигурацијата на теренот, степенот на загрозеност од пожари и услови кои им погодуваат на пожарите: климатско-хидролошки услови, ружа на ветрови и слично, кои имаат влијание врз загрозеноста и заштитата од пожари.

Заради успешна заштита од вакви појави сепреземаат низа мерки за отстранување на причините за предизвикување на пожари, спречување на нивното ширење, гасење и укажување помош при остранување на последиците предизвикани со пожар. Затоа е потребно планираната сообраќајна инфраструктура да овозможи непречена интервенција на противпожарните возила, доводната мрежа на вода да е со капацитет кој овозможува несметано функционирање на надворешната хидрантска мрежа околу градбите, во согласност со ПП норми и стандарди, водењето на останата инфраструктура да е во инфраструктурни коридори, подземно поставени на безбедносно меѓусебно растојание и сл. Во однос на заштитата од пожари, во наведената документација да се реши и громобранската инсталација, со цел да нема појава на зголемено пожарно оптоварување.

5.5 Мерки за заштита и спасување од урнатини

Заштита и спасување под урнатини, опфаќа превентивни и оперативни мерки. Превентивните мерки за заштита од урнатини се состојат од активности кои се планираат и спроведуваат со урбанистичко планирање и со примена на техничките нормативи при проектирање и изградба на градбите. Да се градат асеизмички градби, обезбедување слободен проток на сообраќајниците, избегнување на тесни грла на истите, обезбедување депонија за складирање на градежен отпад, при евентуални урнатини. Организацијата и спроведувањетона спасувањето од урнатини, се утврдуваат во рамките на системот за заштита и спасување, се уредува со Уредбата за спроведување на мерката заштита и спасување од урнатини (Сл.весник на РМ бр. 100/2010).

5.6 Мерки за заштита и спасување од лизгање на земјиштето

Мерки за потенцијално свлекување на теренот се превземени во Основниот проект, но сепак потребно да се изготви елаборат за извршени геомеханички, геолошки и хидротехнички испитувања.

5.7 Мерки за радиолошка, хемиска и билолошка заштита

Членот 87 од Законот за заштита и спасување, радиолошката, хемиската и биолошката заштита опфаќа мерки и активности за навремено откривање, следење и контрола на опасностите од последиците од несреќи со опасни материи, како и последиците од радиолошки, хемиски и биолошки агенси и преземање на мерки и активности за отстранување на последиците од нив.

Сопствениците на објекти во кои се произведуваат и складираат опасни материи, сопствениците на транспортни средства, сопствениците и корисниците на објектите и уредите кои се наменети за јавно снабдување со вода, производство, сообраќај и складирање на прехранбени производи, лекарства и сточна храна, јавните здравствени служби, како и сопствениците на објекти во кои се врши згрижување и образование на децата, се должни да обезбедат заштитни средства и да ги спроведуваат стандардите и процедурите за радиолошка, хемиска и биолошка заштита.

Со цел да се обезбеди заштита на животната средина преку запазување на поставените мерки од радиолошка, хемиска и биолошка заштита потребно е да се има во предвид Законот за животна средина (Сл. Весник на РМ, бр.36/04, 49/04, 93/12, 32/12), планирањето и подготвувањето на активностите за спроведување на мерките се врши од страна на органите на државата, орханите од локалната самоуправа, ајвните претпријатија, установи, служби и трговски труштва.

5.8 Мерки за заштита од неексплодирани убојни и други експлозивни средства

Заштитата од неексплодирани убојни и други експлозивни средства опфаќа пребарување на теренот и пронаоѓање, пронаоѓање на неексплодираните убојни средства, обележување и обезбедување на теренот, онеспособување и уништување на сите видови на неексплодирани убојни и други експлозивни средства како и транспорт до определеното и уреденото место за уништување и безбедносни мерки за време на транспортот.

Онеспособување и уништување на сите видови на неексплодирани убојни и други експлозивни средства се врши на местото на пронаоѓање, ако за тоа постојат безбедносни услови.

Поради ова при превземање на активности за градба на објектите потребно е теренот да се испита.

Стандардните оперативни процедури за заштита од неексплодирани убојни и други експлозивни средства ги пропишува директорот на Дирекцијата. Со цел да се обезбеди

заштита на животната средина преку запазување на поставените мерки од еексплодирани убојни и други експлозивни средства потребно е да се има во предвид следното: Согласно Законот за животна средина (Сл. Весник на РМ, бр.36/04, 49/04, 86/08, 85/09, 114/09, 124/10, 18/11, 41/14, 129/15, 71/16, 106/16, 83/18). И Одлуката на Уставниот суд У.бр.178/2008 објавена во “Службен весник на РМ“ бр.85/09.

5.9 Мерки за заштита од поплави

Заштитата и спасувањето од поплави опфаќа регулирање на водотеците, изградба на заштитни објекти, одржување и санирање на оштетените делови на заштитните објекти, набљудување и извидување на состојбите на водотеците и високите брани, заштитните објекти и околината, обележување на висинските коти на плавниот бран, навремено известување и тревожење на населението во загрозеното подрачје, спроведување на евакуација на населението и материјалните добра од загрозеното подрачје, обезбедување на премин и превоз преку вода, спасување на загрозените луѓе на вода и под вода, црпење на водата од поплавените објекти и извлекување на удавените, обезбедување на населението во поплавените подрачја со основните услови за живот и учество во санирање на последиците предизвикани од поплавата.

6. ПРИЛОЗИ КОН ТЕКСТУАЛЕН ДЕЛ

6.1. Извештај од извршена стручна ревизија

ФОРМИ ДООЕЛ
ДРУШТВО ЗА ПРОЕКТИРАЊЕ ПРОИЗВОДСТВО ТРГОВИЈА И УСЛУГИ
адреса: ул. Арсение Јовков бр:28
тел/фах: +389 47 202 701
моб: +389 70 206 501
е-пошта: mimis@t.mk

Друштво за проектирање, производство, трговија и услуги
ФОРМИ Јорго ДООЕЛувоз-извоз
Бр.09-09/206
09.08.2023 год.

ИЗВЕШТАЈ

ЗА ИЗВРШЕНА СТРУЧНА РЕВИЗИЈА

НАСЛОВ НА ПРОЕКТНА ДОКУМЕНТАЦИЈА: **Урбанистички проект вон опфат на урбанистички план:** Нов 10(20) kV кабелски вод низ (КО Новаци, КО Новаци -вон град, КО Добромири, КО Горно Агларци, КО Долно Агларци, КО Далбеговци) - Општина Новаци и реконструкција на ТС ,,Далбеговци''

ЛОКАЦИЈА: ОПШТИНА НОВАЦИ

ИНВЕСТИТОР: ЕВН МАКЕДОНИЈА А.Д., СКОПЈЕ

ПРОЕКТАНТСКА КУЌА: МЕХАНОТЕХНИКА ДООЕЛ Битола

РЕВИДЕНТСКА КУЌА: ДППТУ ФОРМИ Јорго ДООЕЛ Битола
Лиценца бр. 12

ТЕХНИЧКИ БРОЈ: 09-09/206 од 09.08.2023

Битола, Август, 2023

СОДРЖИНА:

- Општ дел
1. Потврда за регистрирана дејност
2. Лиценца за ревизија на планска документација
3. Решение за назначување одговорни ревиденти
4. Овластувања на одговорни ревиденти

Број: 0809-50/155020230046022
Датум и време: 4.5.2023 г. 09:26:29

Дигитално потпишан од: CRRSM
Централен Регистар на Република Северна Македонија
Датум и час на потпишување: 04.05.2023 во 09:26:38
Издавач на сертификатот: KIBSTrust Issuing Qlead CA G2
Сертификатот е валиден до: 07.11.2024
Документот е дигитално потпишан и е правно валиден

/Електронски издаден документ/

ПОТВРДА

за регистрирана дејност

ТЕКОВНИ ПОДАТОЦИ ЗА СУБЈЕКТОТ	
ЕМБС:	5226961
Назив:	Друштво за проектирање, производство, трговија и услуги ФОРМИ Јорго ДООЕЛ увоз-извоз Битола
Седиште:	АРСЕНИЈЕ ЈОВКОВ бр.28 БИТОЛА, БИТОЛА

ПОДАТОЦИ ЗА РЕГИСТРИРАНА ДЕЈНОСТ	
Предмет на работење:	Регистрирана е општа клаузула за бизнис
Приоритетна дејност/ главна приходна шифра:	71.12 - Инженерство и со него поврзано техничко советување
Други дејности во внатрешниот промет:	Нема
Евидентирани дејности во надворешниот промет:	Има
Одобренија, дозволи, лиценци, согласности:	Нема

Правна поука: Против овој реален акт може да се изјави приговор до Централниот регистар на Република Северна Македонија во рок од 8 дена од денот на приемот.

РЕПУБЛИКА МАКЕДОНИЈА
МИНИСТЕРСТВО ЗА ТРАНСПОРТ И ВРСКИ
СКОПЈЕ

Врз основа на член 16 став (6) од Законот за просторно и урбанистичко планирање, Министерството за транспорт и врски издава

Л И Ц Е Н Ц А
ЗА РЕВИЗИЈА НА УРБАНИСТИЧКИ ПЛАНОВИ

НА

Друштво за проектирање ,производство ,трговија и услуги ФОРМИ Јорго ДООЕЛ увоз-извоз Битола

(назив, седиште, адреса и ЕМБС на правното лице)

Бонде Скерлевски,, бр. 10/2, Битола, ЕМБС:5226961

ЛИЦЕНЦАТА Е СО ВАЖНОСТ ДО: **01.09.2023 година**

Број: **12**

01.09.2016 година
(ден, месец и година на издавање)

МИНИСТЕР

Владо Мисајловски

Врз основа на Законот за урбанистичко планирање (Сл.весник на Р.С.М. бр. 32/20 и 111/23) и Правилник за урбанистичко планирање (Сл.Весник на Р.С.М. бр. 225/20, 219/21, 104/22 и 99/23), се пристапува кон Стручна ревизија Урбанистички проект вон опфат на урбанистички план: Нов 10(20) kV кабелски вод низ (КО Новаци, КО Новаци -вон град, КО Добромири, КО Горно Агларци, КО Долно Агларци, КО Далбеговци) - Општина Новаци и реконструкција на ТС ,,Далбеговци''. Управителот на ДППТУ ФОРМИ Јорго ДООЕЛ Битола, ги назначува следните стручни лица да бидат Ревиденти на доставената документација во соодветните фази:

РЕШЕНИЕ ЗА НАЗНАЧУВАЊЕ НА ОДГОВОРНИ РЕВИДЕНТИ:

За Урбанистички проект:

Јорго Шундовскид.и.а., овл. бр. 0.0058 /1.0014	**одговорен ревидент**
Милена Шундовска Четелева д.и.а.,	**соработник**
Зоран Талевски д.и.а.	**соработник**
Сузана Цветаноска д.и.а.	**соработник**
Кристијан Николовски д.и.а.	**соработник**
Дејан Груевски д.и.а.	**соработник**

ОБРАЗЛОЖЕНИЕ:

Ревидент на планската документација е Друштвото за проектирање, производство, трговија и услуги „ФОРМИ Јорго“, ДООЕЛ увоз-извоз Битола.

Ревидентот поседува лиценца за ревизија на урбанистички планови со бр. 12, издадена од 01.09.2016 година.

Назначените стручни лица ги исполнуваат условите одЗаконот за просторно и урбанистичко планирање, односно се овластени да ревидираат плански документации на ваков вид инвестиционо-техничка документација, бидејќи имаат соодветна стручна подготовка и потребно работно искуство.

ДППТУ „ФОРМИ Јорго“ ДООЕЛ – Битола
д.и.а Шундовски Јорго, управител

Република Северна Македонија
КОМОРА НА ОВЛАСТЕНИ АРХИТЕКТИ
И ОВЛАСТЕНИ ИНЖЕНЕРИ

Врз основа на член 67 од Законот за урбанистичко планирање,
(„Службен весник на Република Северна Македонија“ бр. 32 од 10 февруари 2020 г.
Комората на овластени архитекти и овластени инженери издава

П О Т В Р Д А

ЗА ИСПОЛНУВАЊЕ НА УСЛОВОТ ЗА ВРШЕЊЕ

РЕВИЗИЈА НА УРБАНИСТИЧКИ ПЛАНОВИ

на

ЈОРГО ШУНДОВСКИ

дипломиран инженер архитект (NQF – VII/1)

потврдата се издава на НЕОПРЕДЕЛЕНО ВРЕМЕ
и важи додека лицето носител на потврдата ги исполнува условите
пропишани во овој закон и во статутот на комората

Број: **0.0058**

Издадено на: 12.08.2020 год.

Претседател на
Комората на овластени архитекти
и овластени инженери

Проф. д-р Миле Димитровски
дипл.маш.инж.

1. Наслов и насловни податоци од урбанистичкиот план или урбанистичкиот проект на кој се врши стручна ревизија

НАСЛОВ НА ПРОЕКТНА ДОКУМЕНТАЦИЈА:	Урбанистички проект вон опфат на урбанистички план: Нов 10(20) kV кабелски вод низ (КО Новаци, КО Новаци -вон град, КО Добромири, КО Горно Агларци, КО Долно Агларци, КО Далбеговци) - Општина Новаци и реконструкција на ТС ,,Далбеговци''	**У**
ЛОКАЦИЈА:	ОПШТИНА НОВАЦИ	
ИНВЕСТИТОР:	ЕВН МАКЕДОНИЈА А.Д., СКОПЈЕ	
ПРОЕКТАНТСКА КУЌА:	МЕХАНОТЕХНИКА ДООЕЛ Битола	
ГЛАВЕН ПЛАНЕР:	Љупчо Стојчев, диа 0.0221	
РЕВИДЕНТСКА КУЌА:	ДППТУ ФОРМИ Јорго ДООЕЛ Битола Лиценца бр. 12	
ГЛАВЕН РЕВИДЕНТ:	Јорго Шундовски, дипл. инж. арх. Овластување. бр. 0.0058	

Податоци за Проектната документација

Проектната документација Урбанистички проект вон опфат на урбанистички план: Нов 10(20) kV кабелски вод низ (КО Новаци, КО Новаци -вон град, КО Добромири, КО Горно Агларци, КО Долно Агларци, КО Далбеговци) - Општина Новаци и реконструкција на ТС ,,Далбеговци'', со технички број **0302-73/23** е изработена од МЕХАНОТЕХНИКА ДООЕЛ Битола.

2. Список на прилози од планската документација што се доставени на стручна ревизија

Предметната документација, Урбанистички проект вон опфат на урбанистички план: Нов 10(20) kV кабелски вод низ (КО Новаци, КО Новаци -вон град, КО Добромири, КО Горно Агларци, КО Долно Агларци, КО Далбеговци) - Општина Новаци и реконструкција на ТС ,,Далбеговци'', доставена е на ревизионен преглед како електронски запис, во дигитален формат во PDF форма.

С О Д Р Ж И Н А

I. Општ дел

1. Потврда за регистрирана дејност
2. Лиценца за изработка на урбанистички планови
3. Решение за назначување на планер
4. Овластување на планер
5. Решение за назначување на одговорен проектант
6. Овластување на одговорен проектант
7. Податоци и информации од надлежни институции

II. Документациона основа

II.1. Текстуален дел

1. Површина и опис на границите на проектен опфат со географско одредување на неговото подрачје
2. Историјат на планирањето и уредувањето на подрачјето во близина на проектниот опфат и неговата непосредна околина
3. Податоци за природните чинители кои можат да влијаат на развојот на подрачјето во рамки на проектниот опфат, на проектни решенија и на нивното спроведување: географски, геолошки, геомеханички, сеизмички, климатолошки, хидрографски, хидролошки податоци, природни ресурси, заштитени екосистеми и друго
4. Податоци за создадените вредности и чинители кои ја синтетизираат состојбата на начинот на човековата употреба на земјиштето во рамките на планскиот опфат: културно, историски, демографски, економски, стопански, сообраќајни, социјални и други чинители
5. Инвентаризација на: земјиштето во проектниот опфат, изградениот градежен фонд, вкупната физичка супраструктура и инсталации во рамки на проектниот опфат
6. Инвентаризација на градби со режим на заштита на културно наследство, постојни споменички целини, културни предели и друго
7. Инвентаризација на изградената комунална инфраструктура: сообраќајните, електричните, канализациските, водоводните, поштенските, гасоводните, топловодните, телефонските и другите водови и објекти

II. 2. Графички дел

1. Услови за планирање на просторот, кои ги содржат

планските одредби што се однесуваат на проектниот опфат, презентирани на графички, текстуален и нумерички начин
2. Ажурирана геодетска подлога со нанесена граница на проектен опфат со снимка на непосредната околина на проектниот опфат
3. Инвентаризација на изграден градежен фонт и изградена комунална инфраструктура

III. Проектен дел

III.1. Текстуален дел

1. Проектна програма
2. Инвентаризација на снимен изграден градежен фонд, вкупна физичка супраструктура и инфраструктура во рамки на проектниот опфат
3. Опис и образложение на проектниот концепт за просторен развој
   3.1 Дејности и активности кои се одвиваат во градбите во градежната парцела со нумерички показатели на урбанистичките параметри за секоја градба поединечно
4. Детални услови за проектирање и градење
5. Мерки за заштита
   5.1 Заштита на територијата од стихијно градење, без планска документација и заштита на животна средина
   5.2 Заштита на природата – природно наследство
   5.3 Мерки за засолнување
   5.4 Мерки за заштита и спасување од пожари, експлозии и опасни материи
   5.5 Мерки за заштита и спасување од урнатини
   5.6 Мерки за заштита и спасување од лизгање на земјиштето
   5.7 Мерки за радиолошка, хемиска и биолошка заштита
   5.8 Мерки за заштота од неексплодирани убојни и други есплозивни средства
   5.9 Мерки за заштита од пополави
6. Прилози кон текстуален дел
   6.1 Извештај од извршена стручна ревизија
   6.2 Геодетски елаборат за ажурирана геодетска подлога

III. 2. Графички дел

1. Намена на земјиште и градбите и површини за градба

2. Инфраструктура со решенија на сите комунални инфраструктурни водови и објекти
3. Синтезен план

III.3. Идеен проект

A. Текстуален дел

I.Среднонапонски кабелски вод

1. Вовед
2. Технички податоци за 10(20) kV кабелски вод
3. Технички податоци за кабелот
4. Опис на 20 kV кабелски вод
5. Карактеристики на 20(10) kV кабелски вод
6. Вкрстување и паралелно водење на кабелската траса со други инсталации и сообраќајници
7. Обележување на каблите
8. Упатство за поставување на енергетски кабли
   8.1. Директно полагање на енергетски кабли во земја
   8.2. Приближување и вкрстување на енергетски кабел со други подземни инсталации
   8.3 Полагање на едножилни енергетски кабли
9. Кабелски прибор

II.Трансформаторска станица 10(20)/0,4kV 160(800) kVA

1. Вовед и технички податоци
2. Диспозиција и градежен дел
3. Заземјување
4. Противпожарна и заштита при работа

B. Графички дел

1. Ситуација на електрична мрежа – катастарска основа
2. Изглед на кабелски ров за СН кабел
3. ДЕТАЛ – вкрстување на енергетски кабел со водоводна или канализациона цевка
4. ДЕТАЛ – вкрстување на енергетски кабел со телекомуникациски инсталации
5. Заземјување на КБТС
6. Хоризонтален пресек на КБТС
7. Димензии и фасади на КБТС

3. Потврда дека планските решенија се изработени во согласност со законите, прописите, стандардите и нормативите што ја уредуваат областа на урбанистичкото планирање

Според горенаведеното, по приложените прилози, предметниот **Урбанистички проект вон опфат на урбанистички план: Нов 10(20) kV кабелски вод низ (КО Новаци, КО Новаци -вон град, КО Добромири, КО**

Горно Агларци, КО Долно Агларци, КО Далбеговци) - Општина Новаци и реконструкција на ТС ,,Далбеговци'', во основа е усогласен со законските одредби од Законот за урбанистичко планирање (Службен весник на Р.С.М.бр.32/20 и 111/23) и Правилникот за урбанистичко планирање, (Службен весник на Р.С.М.бр.225/20, 219/21, 104/22 и 99/23).

По извршениот технички преглед и проучување на доставената проектна документација, ревидентот во следните точки во овој извештај ги доставува следните забелешки и препораки во форма на извештај за воочени повредувања на законот или други позитивни закони во Р.С.Македонија, како и повредување на позитивните стандарди и нормативи за урбанистичко планирање како и другите позитивни подзаконски акти во Р.С.Македонија

4**. Потврда дека планските решенија се во согласност со плановите од повисоко ниво на планирање**

4.1 Проектната документација за **Урбанистички проект вон опфат на урбанистички план: Нов 10(20) kV кабелски вод низ (КО Новаци, КО Новаци -вон град, КО Добромири, КО Горно Агларци, КО Долно Агларци, КО Далбеговци) - Општина Новаци и реконструкција на ТС ,,Далбеговци'',** е во согласност со планот од повисоко ниво. Нема забелешки

5. Извештај за оправданоста на предложените плански решенија од аспект на остварување на целите и начелата од овој закон

5.1 Нема забелешки

6. Извештај за оправданоста на предложените плански решенија од аспект на остварување на програмските цели и барања од планската програма

6.1 Нема забелешки

7. Оценка на реалноста и остварливоста на предложените плански решенија

7.1 Нема забелешки

8. Укажување на недостатоци што треба да бидат корегирани и отстранети

8.1 Нема воочени недостатоци

9. Укажувања и стручни препораки за алтернативно решавање на одредени проблеми во просторот кои можат да бидат унапредување на решенијата предложени од изготвувачот на планот

9.1 Не се предвидуваат стручни препораки за одредени плански решенија

Заклучок

Проектната документација **за Урбанистички проект вон опфат на урбанистички план: Нов 10(20) kV кабелски вод низ (КО Новаци, КО Новаци -вон град, КО Добромири, КО Горно Агларци, КО Долно Агларци, КО Далбеговци) - Општина Новаци и реконструкција на ТС ,,Далбеговци'',** во глобала е изготвена согласно методологијата регулирана со Законот за урбанистичко планирање (Службен весник на Р.С.М. бр.32/20 и 111/23 и 111/23) и Правилникот за урбанистичко планирање, (Службен весник на Р.С.М. бр.225/20, 219/21, 104/22 и 99/23).

Оваа проектно-планска документација може да продолжи да се спроведува во понатамошна постапка според пропишаната законска и подзаконска регулатива.

Одговорен Ревидент:	Јорго Шундовски, дипл. инж. арх. Овластување. бр. 0.0058	

6.2. Геодетски елаборат за ажурирана геодетска подлога

ГЕО АД ИНЖЕНЕРИНГ ДООЕЛ БИТОЛА
Друштво за геодетски работи, премер, трговија и услуги

ЕДБ: 4002018553837
Адреса: ул. Елпида Караманди бр.13/1 локал 8, Битола
Тел.: 071340590, 071340290, 047223348
e-mail: geoadinzenering@hotmail.com

Деловоден бр. 08-88/4-22
Датум: 07.06.2022 год.

ГЕОДЕТСКИ ЕЛАБОРАТ

ЗА ГЕОДЕТСКИ РАБОТИ ЗА ПОСЕБНИ НАМЕНИ

Ажурирана геодетска подлога

КО Новаци

КО Новаци вон-гр.

КО Добромири

КО Горно Агларци

КО Долно Аглараци

КО Далбеговци

КО Дедебалци

ГЕО АД ИНЖЕНЕРИНГ ДООЕЛ БИТОЛА
Заверил :

_____
Кочо Христовски
овластен геодетски инженер

МП

СОДРЖИНА НА ГЕОДЕТСКИОТ ЕЛАБОРАТ

1. Технички извештај
2. Електронски изработен елаборатот на CD.
3. Теренска скица на премерување
4. Координати на детални точки
5. Оригинални податоци од извршените теренски мерења, само во електронска форма.
6. Прилози од АКН користени при изготвување на елаборатот.

ТЕХНИЧКИ ИЗВЕШТАЈ

1.Податоци за недвижноста предмет на премерот:

Согласно барањето поднесено од Дооел Механотехника од Битола, ул. Браќа Мингови бб, Битола, заведено под бр. 03-88/1-22 од 26.05.2022 г, предмет на премер е опфат за ажурирање во Кат. Одд. Битола, КО Новаци, КО Новаци вон-гр., КО Добромири, КО Горно Агларци, КО Долно Агларци, КО Далбеговци и КО Дедебалци.

2.Податоци за методата на премер и инструменти,време и точност:

Геодетското снимање на лице место е извршено со двофреквентен GPS Stonex S8+, на ден 13.05.2021 год, со точност од 0.02м.

3.Краток опис на утврдена фактичка состојба на лице место со извршениот премер, со податоците од катастарот на недвижностите.

Врз основа на добиените податоци од Агенцијата за катастар на недвижности, односно добиениот податок од дигиталниот МакЕдит систем, како и доставениот опфат од страна на барателот, извршено е геодетско снимање на состојбата на лице место заради ажурирање на геодетска подлога.

Извршеното снимање и елаборирање на добиените податоци во геодетскиот елаборат е извршено согласно важечките законски прописи за овој вид на работа.

4.Податоци за извршителите на премерот:

Снимањето го изврши Филип Велјановски дипл.геод.инж.

Филип Велјановски, дипл. геод.инж.

Друштво за геодетски работи **ГЕО АД ИНЖЕНЕРИНГ** Дооел Битола

КО Новаци

С К И Ц А Н А П Р Е М Е Р У В А Њ Е

Приближен Размер 1:1000

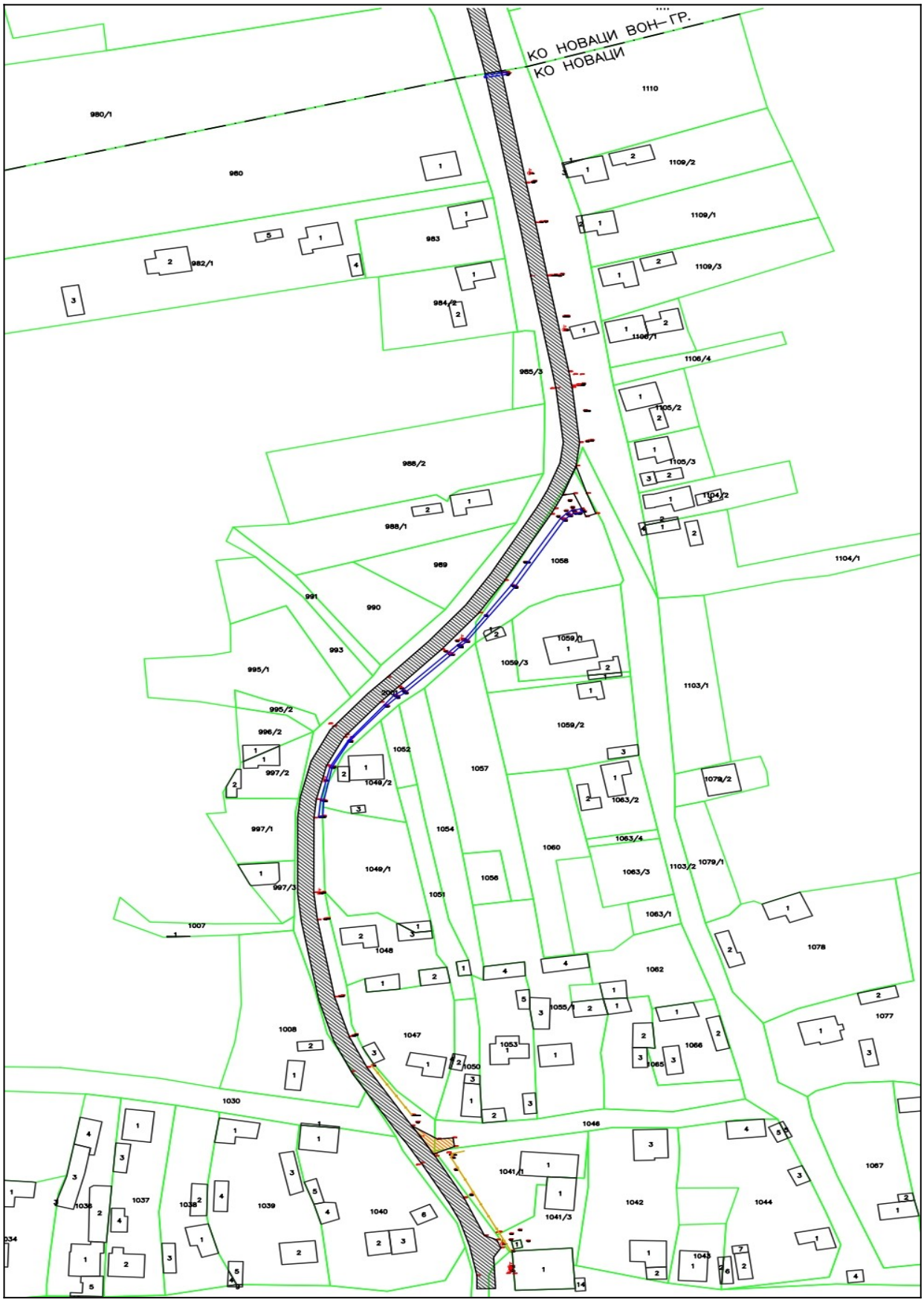

Битола,

Јуни, 2022 год.

Изработил:

Филип Велјановски, дипл. геод. инж.

Друштво за геодетски работи **ГЕО АД ИНЖЕНЕРИНГ** Дооел Битола

КО Новаци вон-гр.

С К И Ц А Н А П Р Е М Е Р У В А Њ Е

Приближен Размер 1:1000



Битола,

Јуни, 2022 год.

Изработил:

Филип Велјановски, дипл. геод. инж.

Друштво за геодетски работи **ГЕО АД ИНЖЕНЕРИНГ** Дооел Битола

КО Новаци-вон гр.

С К И Ц А Н А П Р Е М Е Р У В А Њ Е

Приближен Размер 1:1000



Битола,

Јуни, 2022 год.

Изработил:

Филип Велјановски, дипл. геод. инж.

Друштво за геодетски работи **ГЕО АД ИНЖЕНЕРИНГ** Дооел Битола

КО Добромири

С К И Ц А Н А П Р Е М Е Р У В А Њ Е

Приближен Размер 1:1000



Битола,

Јуни, 2022 год.

Изработил:

Филип Велјановски, дипл. геод. инж.

Друштво за геодетски работи **ГЕО АД ИНЖЕНЕРИНГ** Дооел Битола

КО Добромири

С К И Ц А Н А П Р Е М Е Р У В А Њ Е

Приближен Размер 1:1000



Битола,

Јуни, 2022 год.

Изработил:

Филип Велјановски, дипл. геод. инж.

Друштво за геодетски работи **ГЕО АД ИНЖЕНЕРИНГ** Дооел Битола

КО Добромири

С К И Ц А Н А П Р Е М Е Р У В А Њ Е

Приближен Размер 1:1000

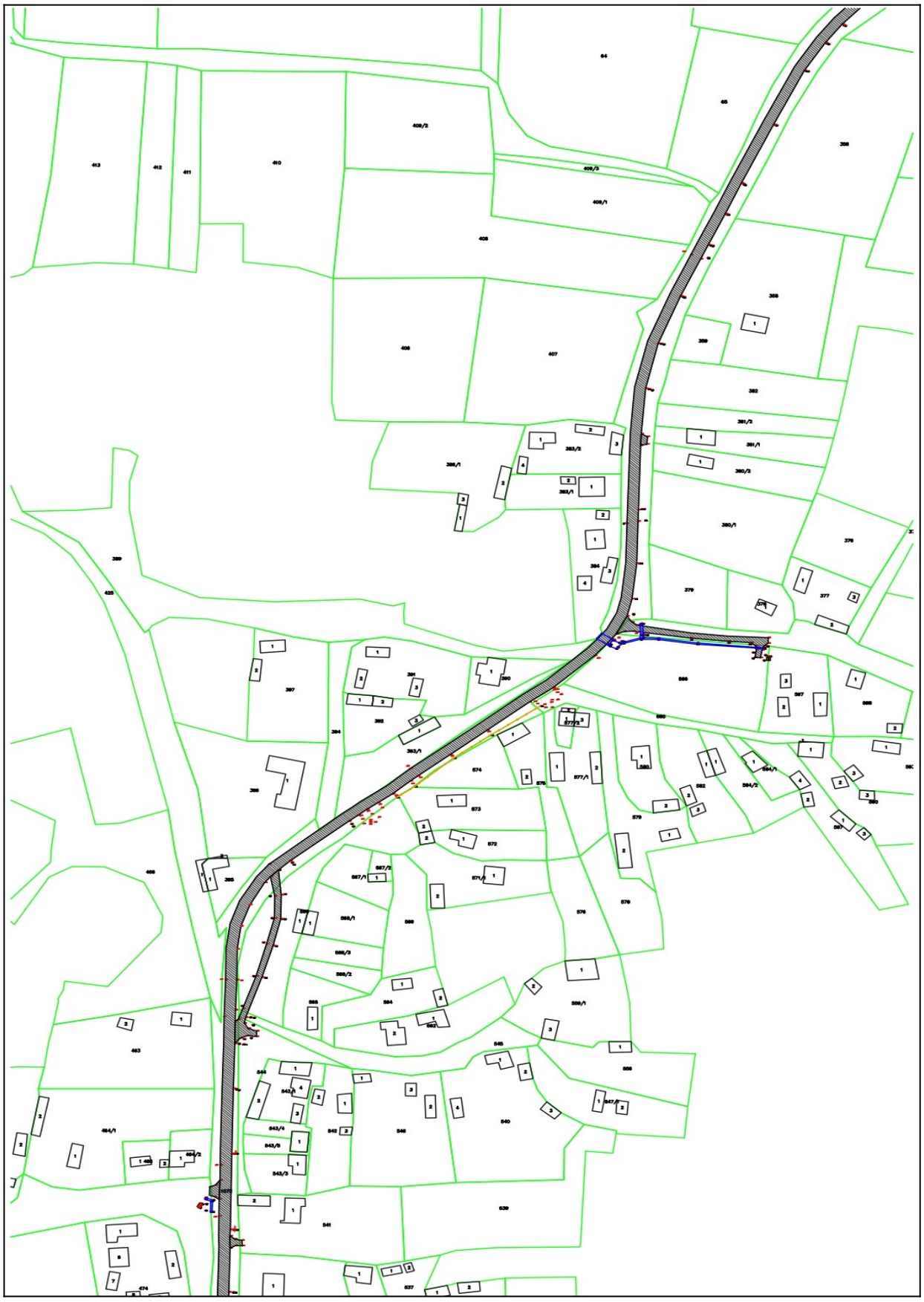

Битола,

Јуни, 2022 год.

Изработил:

Филип Велјановски, дипл. геод. инж.

Друштво за геодетски работи **ГЕО АД ИНЖЕНЕРИНГ** Дооел Битола

КО Добромири

С К И Ц А Н А П Р Е М Е Р У В А Њ Е

Приближен Размер 1:1000



Битола,

Јуни, 2022 год.

Изработил:

Филип Велјановски, дипл. геод. инж.

Друштво за геодетски работи **ГЕО АД ИНЖЕНЕРИНГ** Дооел Битола

КО Горно Агларци

С К И Ц А Н А П Р Е М Е Р У В А Њ Е

Приближен Размер 1:1000



Битола,

Јуни, 2022 год.

Изработил:

Филип Велјановски, дипл. геод. инж.

Друштво за геодетски работи **ГЕО АД ИНЖЕНЕРИНГ** Дооел Битола

КО Горно Агларци

С К И Ц А Н А П Р Е М Е Р У В А Њ Е

Приближен Размер 1:1000

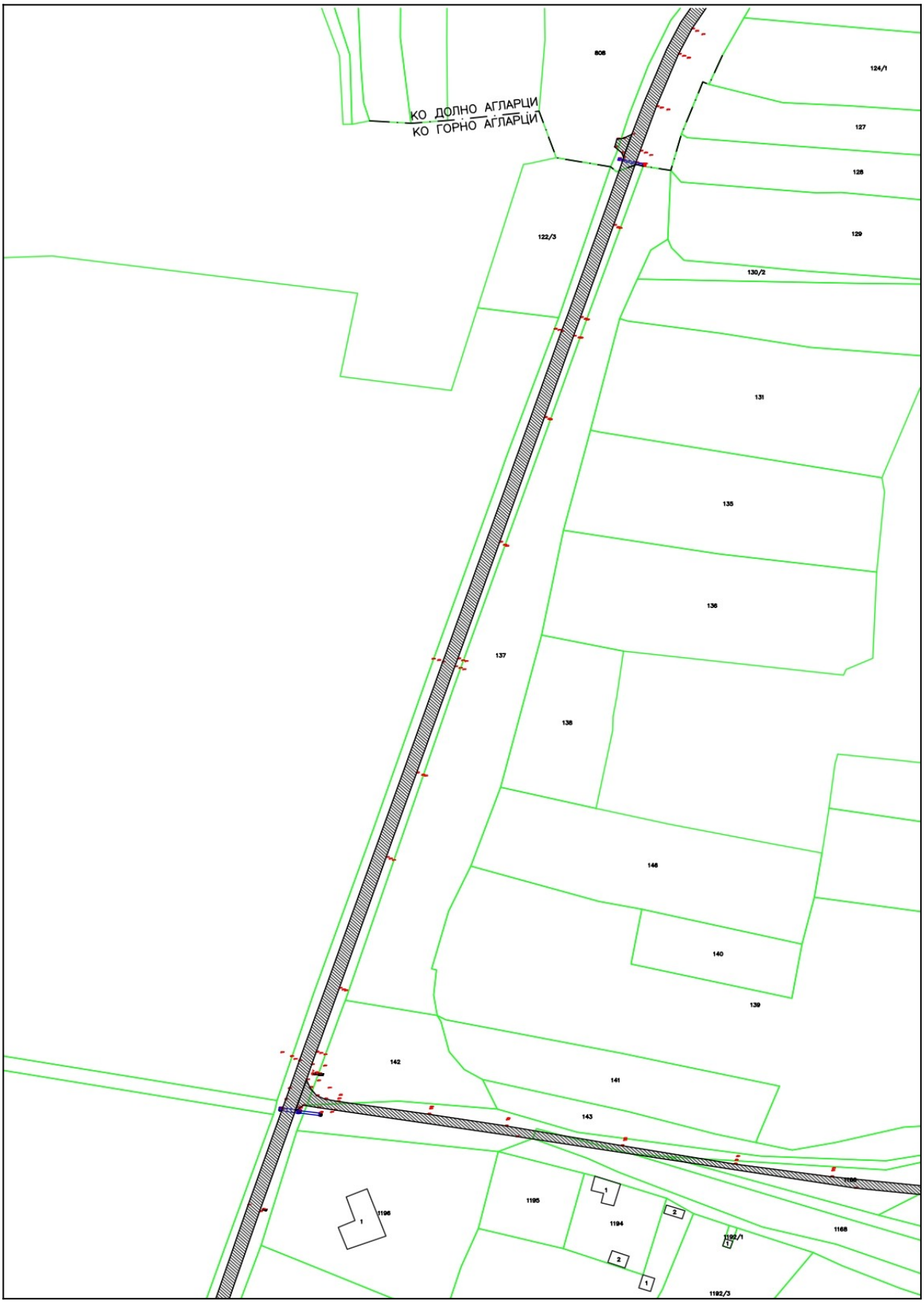

Битола,

Јуни, 2022 год.

Изработил:

Филип Велјановски, дипл. геод. инж.

Друштво за геодетски работи **ГЕО АД ИНЖЕНЕРИНГ** Дооел Битола

КО Долно Агларци

С К И Ц А Н А П Р Е М Е Р У В А Њ Е

Приближен Размер 1:1000

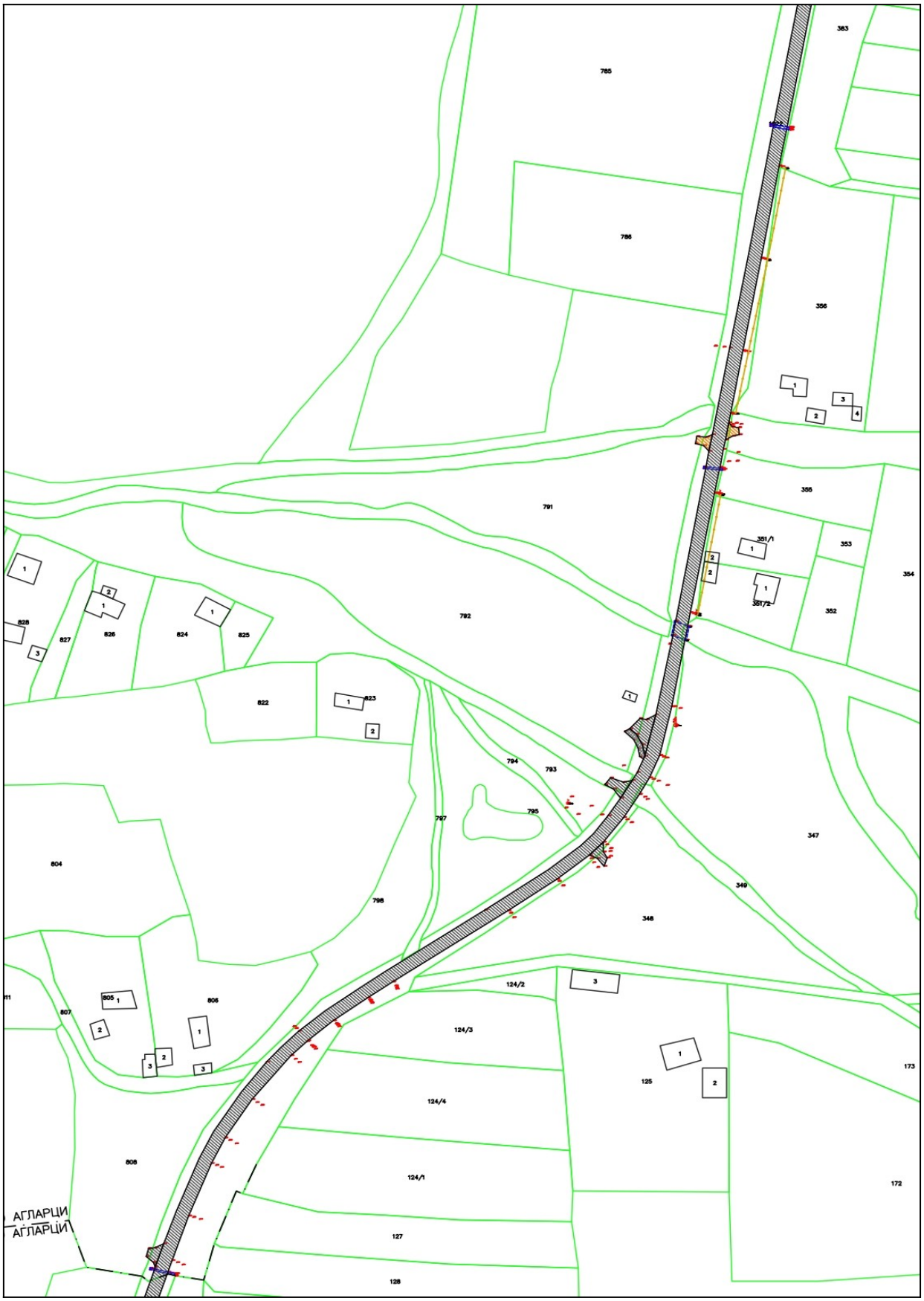

Битола,

Јуни, 2022 год.

Изработил:

Филип Велјановски, дипл. геод. инж.

Друштво за геодетски работи **ГЕО АД ИНЖЕНЕРИНГ** Дооел Битола

КО Новаци

С К И Ц А Н А П Р Е М Е Р У В А Њ Е

Приближен Размер 1:1000



Битола,

Јуни, 2022 год.

Изработил:

Филип Велјановски, дипл. геод. инж.

Друштво за геодетски работи **ГЕО АД ИНЖЕНЕРИНГ** Дооел Битола

КО Далбеговци

С К И Ц А Н А П Р Е М Е Р У В А Њ Е

Приближен Размер 1:1000



Битола,

Јуни, 2022 год.

Изработил:

Филип Велјановски, дипл. геод. инж.

Друштво за геодетски работи **ГЕО АД ИНЖЕНЕРИНГ** Дооел Битола

КО Далбеговци

С К И Ц А Н А П Р Е М Е Р У В А Њ Е

Приближен Размер 1:1000

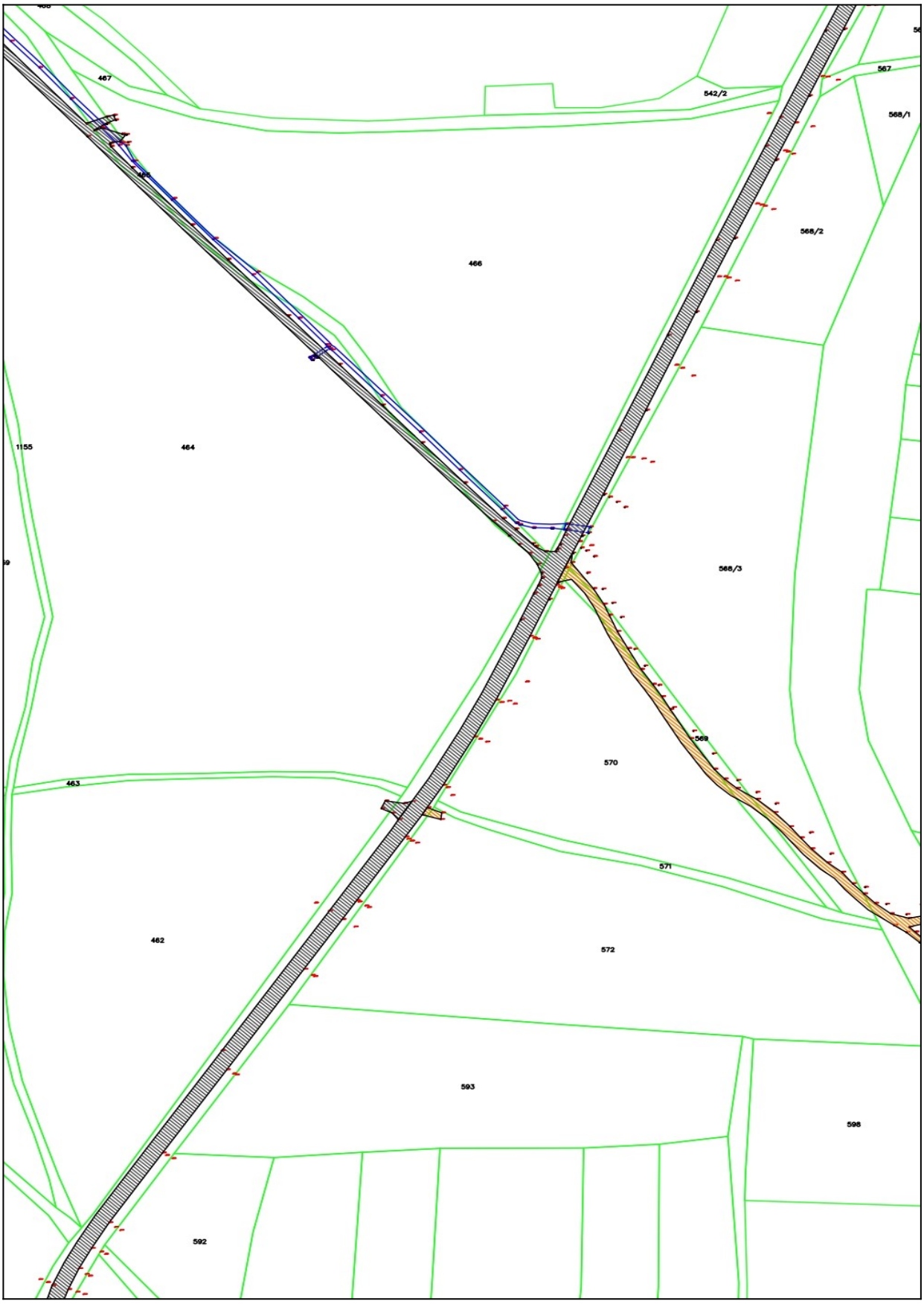

Битола,

Јуни, 2022 год.

Изработил:

Филип Велјановски, дипл. геод. инж.

Друштво за геодетски работи **ГЕО АД ИНЖЕНЕРИНГ** Дооел Битола

КО Далбеговци

С К И Ц А Н А П Р Е М Е Р У В А Њ Е

Приближен Размер 1:1000

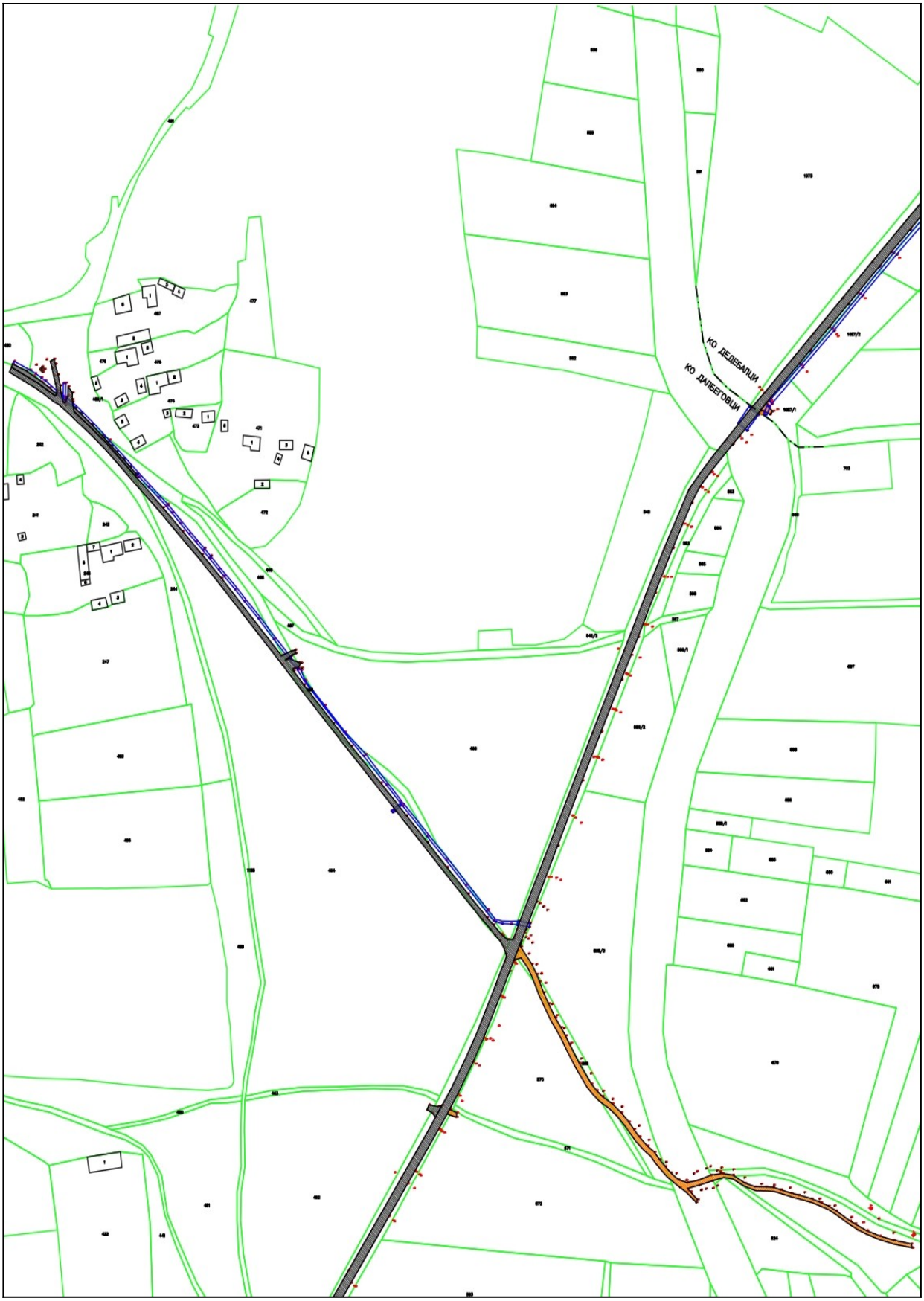

Битола,

Јуни, 2022 год.

Изработил:

Филип Велјановски, дипл. геод. инж.

Друштво за геодетски работи **ГЕО АД ИНЖЕНЕРИНГ** Дооел Битола

КО Дедебалци

С К И Ц А Н А П Р Е М Е Р У В А Њ Е

Приближен Размер 1:1000



Битола,

Јуни, 2022 год.

Изработил:

Филип Велјановски, дипл. геод. инж.

Друштво за геодетски работи **ГЕО АД ИНЖЕНЕРИНГ** Дооел Битола

КО Дедебалци

С К И Ц А Н А П Р Е М Е Р У В А Њ Е

Приближен Размер 1:1000



Битола,

Јуни, 2022 год.

Изработил:

Филип Велјановски, дипл. геод. инж.

Друштво за геодетски работи **ГЕО АД ИНЖЕНЕРИНГ** Дооел Битола

КО Дедебалци

С К И Ц А Н А П Р Е М Е Р У В А Њ Е

Приближен Размер 1:1000



Битола,

Јуни, 2022 год.

Изработил:

Филип Велјановски, дипл. геод. инж.

Друштво за геодетски работи **ГЕО АД ИНЖЕНЕРИНГ** Дооел Битола

КО Дедебалци

С К И Ц А Н А П Р Е М Е Р У В А Њ Е

Приближен Размер 1:1000



Битола,

Јуни, 2022 год.

Изработил:

Филип Велјановски, дипл. геод. инж.

Друштво за геодетски работи **ГЕО АД ИНЖЕНЕРИНГ** Дооел Битола

КООРДИНАТИ НА ДЕТАЛНИ ТОЧКИ

Координати на детални точки					Координати на детални точки				
Т.Бр.	**Y**	**X**	**Z**	**Забелешка**	**Т.Бр.**	**Y**	**X**	**Z**	**Забелешка**
1	7538705.993	4547407.58	582.477		51	7538825.638	4547501.616	582.393	PROP
2	7538707.178	4547407.445	582.44		52	7538823.401	4547498.664	582.451	PROP
3	7538707.93	4547405.607	582.443		53	7538827.982	4547502.711	582.315	
4	7538708.572	4547403.167	582.43		54	7538829.505	4547500.909	581.76	BETBANDERA
5	7538711.716	4547402.93	582.413		55	7538836.198	4547504.961	582.166	
6	7538711.725	4547404.13	582.405		56	7538838.472	4547504.402	582.18	PROP
7	7538711.702	4547405.19	582.369		57	7538839.839	4547504.29	582.171	PROP
8	7538713.971	4547404.012	582.391		58	7538839.088	4547504.09	581.481	KANAL
9	7538715.693	4547406.599	582.38		59	7538838.719	4547504.116	581.474	KANAL
10	7538712.393	4547408.32	582.355		60	7538838.214	4547502.506	581.713	KANAL
11	7538710.528	4547409.817	582.384		61	7538838.331	4547502.345	581.422	KANAL
12	7538710.183	4547410.754	582.416		62	7538838.375	4547501.982	581.373	KANAL
13	7538715.374	4547414.407	582.167		63	7538838.384	4547501.833	581.675	KANAL
14	7538716.176	4547413.481	582.303		64	7538838.975	4547502.527	581.405	KANAL
15	7538717.133	4547411.651	581.665		65	7538839.479	4547502.705	581.742	KANAL
16	7538722.337	4547419.094	581.726		66	7538830.174	4547499.567	581.647	KANAL
17	7538723.73	4547418.205	582.457		67	7538830.024	4547499.702	581.372	KANAL
18	7538724.14	4547417.668	582.159		68	7538829.449	4547499.812	581.303	KANAL
19	7538724.288	4547417.169	582.234	OGRADA	69	7538829.462	4547500.025	581.459	KANAL
20	7538732.673	4547423.072	582.362	OGRADA	70	7538828.288	4547499.911	581.254	KANAL
21	7538731.393	4547424.602	582.255		71	7538828.322	4547500.102	581.465	KANAL
22	7538730.614	4547426.015	582.255		72	7538827.606	4547497.782	581.289	KANAL
23	7538749.158	4547440.01	582.451		73	7538826.895	4547496.857	581.86	KANAL
24	7538749.891	4547439.331	582.499		74	7538823.799	4547498.264	582.008	KANAL
25	7538750.964	4547438.344	582.636	OGRADA	75	7538824.123	4547499.094	581.225	KANAL
26	7538768.371	4547450.579	582.789	OGRADA	76	7538825.613	4547501.153	581.216	KANAL
27	7538767.034	4547452.371	582.852		77	7538825.701	4547501.263	581.735	KANAL
28	7538766.498	4547453.146	582.933		78	7538846.486	4547502.496	581.665	KANAL
29	7538786.361	4547468.179	583.107		79	7538846.485	4547502.258	581.397	KANAL
30	7538788.855	4547468.56	583.139		80	7538846.476	4547501.931	581.419	KANAL
31	7538793.271	4547467.019	582.222		81	7538846.511	4547501.772	581.72	KANAL
32	7538793.696	4547465.269	582.236		82	7538864.998	4547499.887	581.721	KANAL
33	7538796.695	4547465.407	582.222		83	7538864.974	4547499.72	581.488	KANAL
34	7538796.448	4547468.097	582.232		84	7538864.956	4547499.372	581.481	KANAL
35	7538796.66	4547469.314	582.266		85	7538864.863	4547499.231	581.801	KANAL
36	7538799.334	4547469.532	582.225		86	7538892.444	4547497.559	582.331	KANAL
37	7538800.96	4547472.373	582.183		87	7538892.279	4547497.634	581.787	KANAL
38	7538799.126	4547473.438	582.251		88	7538892.298	4547497.169	581.806	KANAL
39	7538797.779	4547474.862	582.292		89	7538892.451	4547497.069	582.317	KANAL
40	7538797.508	4547475.955	582.391		90	7538896.088	4547496.935	582.288	KANAL
41	7538799.175	4547475.092	582.277		91	7538896.08	4547497.34	582.314	KANAL
42	7538791.608	4547466.157	582.255	OGRADA	92	7538896.258	4547497.32	581.925	KANAL
43	7538789.921	4547467.35	582.309		93	7538896.252	4547496.954	581.888	KANAL
44	7538818.356	4547491.745	582.49		94	7538895.429	4547496.121	582.319	
45	7538816.909	4547493.097	582.468		95	7538894.714	4547491.968	582.17	
46	7538822.645	4547499.277	582.491		96	7538892.052	4547492.159	582.16	
47	7538824.817	4547501.966	582.484		97	7538892.805	4547496.307	582.325	
48	7538827.031	4547504.663	582.437		98	7538892.644	4547498.285	582.379	
49	7538830.95	4547506.049	582.285		99	7538890.321	4547500.147	582.299	
50	7538835.19	4547506.218	582.173		100	7538896.459	4547498.45	582.399	

Битола, Изработил:

Мај, 2022 год. Филип Велјановски, дипл. геод. инж.

Друштво за геодетски работи **ГЕО АД ИНЖЕНЕРИНГ** Дооел Битола

КООРДИНАТИ НА ДЕТАЛНИ ТОЧКИ

Координати на детални точки					Координати на детални точки				
Т.Бр.	**Y**	**X**	**Z**	**Забелешка**	**Т.Бр.**	**Y**	**X**	**Z**	**Забелешка**
101	7538898.292	4547499.745	582.415		151	7538878.114	4547729.475	582.653	
102	7538898.351	4547502.716	582.501		152	7538885.719	4547745.979	582.68	
103	7538897.683	4547498.127	582.324	TEREN	153	7538886.543	4547745.467	582.59	TEREN
104	7538896.622	4547493.371	582	TEREN	154	7538887.075	4547745.02	582.757	TEREN
105	7538898.17	4547492.671	582.174	TRAFO	155	7538901.782	4547776.91	582.452	TEREN
106	7538898.91	4547492.769	582.19	TRAFO	156	7538901.216	4547777.229	582.503	TEREN
107	7538898.089	4547490.762	582.163	TRAFO	157	7538900.758	4547777.293	582.544	
108	7538896.047	4547490.552	582.112	TEREN	158	7538915.247	4547806.247	583.067	
109	7538890.854	4547491.689	582.067	TEREN	159	7538915.857	4547806.009	583.056	TEREN
110	7538890.994	4547494.836	582.124	TEREN	160	7538916.567	4547805.878	582.53	TEREN
111	7538889.382	4547499.196	582.219	TEREN	161	7538926.115	4547820.41	582.536	TEREN
112	7538879.475	4547499.966	582.023	TEREN	162	7538925.385	4547820.909	582.61	TEREN
113	7538879.371	4547500.813	582.075		163	7538925.05	4547821.166	582.548	
114	7538861.84	4547502.561	581.961		164	7538932.885	4547831.049	582.574	
115	7538861.97	4547501.629	581.904	TEREN	165	7538933.52	4547830.59	582.652	TEREN
116	7538841.261	4547504.166	582.156	TEREN	166	7538934.066	4547830.217	582.669	TEREN
117	7538836.894	4547509.414	582.185		167	7538951.37	4547847.862	582.674	TEREN
118	7538838.362	4547510.131	582.234	PROP	168	7538950.821	4547848.554	582.683	TEREN
119	7538839.391	4547510.058	582.243	PROP	169	7538950.368	4547848.889	582.654	
120	7538839.023	4547510.168	581.658	KANAL	170	7538979.828	4547875.367	582.774	
121	7538838.714	4547510.304	581.646	KANAL	171	7538980.352	4547874.968	582.777	TEREN
122	7538834.456	4547511.095	582.386		172	7538980.891	4547874.424	582.541	TEREN
123	7538832.165	4547514.27	582.513		173	7539012.209	4547902.605	582.824	TEREN
124	7538834.553	4547523.449	582.582		174	7539011.612	4547903.057	582.946	TEREN
125	7538836.028	4547523.379	582.608	TEREN	175	7539011.261	4547903.439	582.912	
126	7538834.769	4547515.265	582.405	TEREN	176	7539038.623	4547927.878	583.033	
127	7538838.515	4547542.423	582.627	TEREN	177	7539035.476	4547931.824	582.973	
128	7538837.712	4547542.483	582.642	TEREN	178	7539039.663	4547927.917	583.037	TEREN
129	7538836.729	4547542.465	582.571		179	7539040.316	4547927.52	582.878	TEREN
130	7538837.528	4547571.164	582.635		180	7539074.325	4547959.766	583.156	
131	7538838.935	4547571.556	582.672	TEREN	181	7539074.817	4547959.245	583.123	TEREN
132	7538839.829	4547571.612	582.67	TEREN	182	7539075.167	4547958.979	582.95	TEREN
133	7538838.574	4547605.72	582.549		183	7539104.014	4547983.69	582.715	TEREN
134	7538841.449	4547606.314	582.735		184	7539103.47	4547984.347	583.088	TEREN
135	7538841.791	4547610.368	582.738		185	7539102.676	4547984.998	583.206	
136	7538838.832	4547611.736	582.573		186	7539128.16	4548007.812	583.292	
137	7538843.561	4547635.234	582.62	TEREN	187	7539128.808	4548007.333	583.274	TEREN
138	7538842.102	4547635.712	582.631	TEREN	188	7539129.651	4548006.645	583.046	TEREN
139	7538840.831	4547636.11	582.579		189	7539168.057	4548041.092	583.149	TEREN
140	7538846.773	4547660.164	582.656		190	7539167.284	4548041.813	583.398	TEREN
141	7538847.8	4547660.095	582.626	TEREN	191	7539166.887	4548042.482	583.427	
142	7538848.956	4547659.795	582.59	TEREN	192	7539202.548	4548074.308	583.605	
143	7538858.658	4547684.868	582.675	TEREN	193	7539203.62	4548073.735	583.51	
144	7538857.997	4547685.196	582.695	TEREN	194	7539204.458	4548073.22	583.088	
145	7538857.253	4547685.525	582.664		195	7539236.513	4548104.558	583.712	
146	7538870.143	4547712.882	582.64		196	7539237.304	4548103.746	583.606	TEREN
147	7538871.119	4547712.708	582.548	TEREN	197	7539238.01	4548103.119	583.556	TEREN
148	7538871.964	4547712.439	582.428	TEREN	198	7539267.18	4548129.948	583.649	TEREN
149	7538879.288	4547729.114	582.637	TEREN	199	7539266.64	4548130.7	583.839	TEREN
150	7538878.694	4547729.316	582.648	TEREN	200	7539266.292	4548131.157	583.86	

Битола,

Maj, 2022 год.

Изработил:

Филип Велјановски, дипл. геод. инж.

Друштво за геодетски работи **ГЕО АД ИНЖЕНЕРИНГ** Дооел Битола

КООРДИНАТИ НА ДЕТАЛНИ ТОЧКИ

Координати на детални точки					Координати на детални точки				
Т.Бр.	**Y**	**X**	**Z**	**Забелешка**	**Т.Бр.**	**Y**	**X**	**Z**	**Забелешка**
201	7539263.998	4548136.151	583.656		251	7539603.442	4548601.375	584.29	TEREN
202	7539291.286	4548155.821	583.903		252	7539604.283	4548601.086	584.32	
203	7539291.961	4548155.254	583.855	TEREN	253	7539618.928	4548634.005	584.32	
204	7539292.471	4548154.818	583.638	TEREN	254	7539618.517	4548634.557	584.28	TEREN
205	7539313.417	4548178.067	583.77	TEREN	255	7539617.430	4548635.235	584.11	TEREN
206	7539312.758	4548178.46	583.988	TEREN	256	7539633.088	4548669.967	584.06	TEREN
207	7539312.123	4548178.94	583.983		257	7539634.027	4548669.614	584.22	TEREN
208	7539334.783	4548205.626	583.903		258	7539634.572	4548669.392	584.27	
209	7539335.607	4548205.025	583.83	TEREN	259	7539649.048	4548701.914	584.24	
210	7539336.170	4548204.706	583.55	TEREN	260	7539648.177	4548702.412	584.17	TEREN
211	7539361.373	4548234.188	583.24	TEREN	261	7539647.242	4548702.996	583.95	TEREN
212	7539360.414	4548234.680	583.84	TEREN	262	7539662.363	4548736.247	583.93	TEREN
213	7539359.822	4548235.262	583.87		263	7539662.618	4548736.211	584.17	TEREN
214	7539393.763	4548275.643	583.95		264	7539663.989	4548735.741	584.23	
215	7539394.883	4548274.664	583.82	TEREN	265	7539678.463	4548768.517	584.25	
216	7539396.054	4548273.793	583.54	TEREN	266	7539677.270	4548768.906	584.17	TEREN
217	7539411.049	4548292.964	583.60	TEREN	267	7539675.955	4548769.670	583.92	TEREN
218	7539410.201	4548293.660	583.91	TEREN	268	7539690.037	4548798.916	583.87	TEREN
219	7539409.457	4548294.175	583.99		269	7539690.818	4548798.553	584.07	TEREN
220	7539443.151	4548331.399	583.71	TEREN	270	7539691.644	4548798.182	584.15	
221	7539442.215	4548332.065	583.95	TEREN	271	7539707.046	4548832.902	584.10	
222	7539441.776	4548332.519	583.97		272	7539706.083	4548833.384	583.99	TEREN
223	7539467.162	4548362.664	584.00		273	7539705.341	4548833.917	583.90	TEREN
224	7539468.061	4548362.114	583.91	TEREN	274	7539721.070	4548864.693	584.09	
225	7539468.784	4548361.681	583.61	TEREN	275	7539720.362	4548864.955	584.03	TEREN
226	7539492.141	4548390.067	583.80	TEREN	276	7539719.412	4548865.493	583.84	TEREN
227	7539491.511	4548390.527	584.06	TEREN	277	7539733.121	4548896.563	583.81	TEREN
228	7539490.984	4548390.968	584.11		278	7539734.003	4548896.262	584.02	TEREN
229	7539516.082	4548416.861	583.91	TEREN	279	7539734.872	4548895.927	584.08	
230	7539515.516	4548417.529	584.04	TEREN	280	7539748.582	4548930.748	583.69	TEREN
231	7539514.406	4548418.569	584.13		281	7539749.347	4548930.571	584.05	TEREN
232	7539530.144	4548437.770	584.15		282	7539750.188	4548930.276	584.13	
233	7539531.098	4548437.414	584.08	TEREN	283	7539756.271	4548931.205	584.28	
234	7539532.068	4548436.663	584.03	TEREN	284	7539757.086	4548930.822	584.16	TEREN
235	7539545.538	4548456.521	583.79	TEREN	285	7539757.971	4548930.702	583.91	TEREN
236	7539544.589	4548456.892	584.09	TEREN	286	7539768.857	4548955.853	584.12	TEREN
237	7539543.813	4548457.294	584.19		287	7539768.376	4548955.948	584.23	TEREN
238	7539554.269	4548476.415	584.21		288	7539767.446	4548956.295	584.29	
239	7539555.286	4548475.803	584.13	TEREN	289	7539776.078	4548976.484	584.27	
240	7539556.531	4548475.563	583.89	TEREN	290	7539778.480	4548978.070	584.24	
241	7539573.401	4548511.643	584.00	TEREN	291	7539782.099	4548978.523	584.21	
242	7539571.895	4548512.239	584.30	TEREN	292	7539782.753	4548981.211	584.24	
243	7539570.837	4548512.844	584.33		293	7539780.677	4548982.363	584.24	
244	7539588.542	4548552.755	584.47		294	7539778.941	4548984.242	584.25	
245	7539589.359	4548552.583	584.39	TEREN	295	7539776.008	4548973.872	584.00	PROP
246	7539590.394	4548551.966	583.91	TEREN	296	7539776.122	4548974.411	584.06	PROP
247	7539584.717	4548556.792	584.28		297	7539776.177	4548974.126	583.63	PROP
248	7539583.928	4548557.268	584.22	TEREN	298	7539782.170	4548986.986	584.06	TEREN
249	7539583.039	4548557.709	584.11	TEREN	299	7539781.022	4548987.375	584.24	TEREN
250	7539602.307	4548602.081	584.10	TEREN	300	7539780.264	4548987.829	584.26	

Битола,

Maj, 2022 год.

Изработил:

Филип Велјановски, дипл. геод. инж.

Друштво за геодетски работи **ГЕО АД ИНЖЕНЕРИНГ** Дооел Битола

КООРДИНАТИ НА ДЕТАЛНИ ТОЧКИ

Координати на детални точки					Координати на детални точки				
Т.Бр.	**Y**	**X**	**Z**	**Забелешка**	**Т.Бр.**	**Y**	**X**	**Z**	**Забелешка**
301	7539791.592	4549022.727	584.39		351	7538666.383	4547337.816	582.37	
302	7539792.510	4549022.504	584.42	TEREN	352	7538667.478	4547337.562	582.27	TEREN
303	7539793.300	4549022.355	584.40	TEREN	353	7538662.523	4547320.706	582.25	TEREN
304	7539802.289	4549051.303	584.25	TEREN	354	7538661.124	4547320.851	582.30	
305	7539801.260	4549051.306	584.55	TEREN	355	7538658.358	4547321.469	582.29	
306	7539800.481	4549051.515	584.57		356	7538656.850	4547321.602	582.21	TEREN
307	7539811.522	4549086.859	584.72		357	7538651.470	4547305.639	581.96	TEREN
308	7539812.462	4549086.638	584.67	TEREN	358	7538652.138	4547304.033	582.00	
309	7539813.364	4549086.546	584.58	TEREN	359	7538653.531	4547299.430	582.00	
310	7539823.338	4549119.944	584.87	TEREN	360	7538652.855	4547296.256	581.96	
311	7539822.664	4549120.036	584.96	TEREN	361	7538654.802	4547293.481	581.95	
312	7539822.036	4549120.298	584.96		362	7538658.684	4547292.188	581.96	
313	7539819.651	4549129.867	585.13		363	7538658.552	4547289.214	581.97	
314	7539836.446	4549165.680	585.17		364	7538654.413	4547289.774	581.93	
315	7539837.313	4549165.522	585.05	TEREN	365	7538650.790	4547288.266	581.91	
316	7539837.946	4549165.476	584.95	TEREN	366	7538648.498	4547285.409	581.83	
317	7539849.274	4549201.246	585.07	TEREN	367	7538649.979	4547298.357	581.97	
318	7539848.491	4549201.342	585.23	TEREN	368	7538648.627	4547297.501	581.87	
319	7539847.910	4549201.416	585.27		369	7538648.765	4547303.469	581.90	
320	7539860.248	4549239.246	585.14		370	7538643.434	4547299.911	581.91	
321	7539861.175	4549239.177	585.04	TEREN	371	7538655.384	4547299.513	581.96	TEREN
322	7539861.987	4549239.144	584.64	TEREN	372	7538657.076	4547299.249	581.97	TEREN
323	7539871.511	4549268.943	584.73	TEREN	373	7538656.650	4547295.364	581.89	TEREN
324	7539870.717	4549268.928	585.06	TEREN	374	7538655.716	4547288.454	581.89	TEREN
325	7539870.064	4549269.177	585.17		375	7538652.528	4547287.859	581.89	TEREN
326	7539884.480	4549312.943	585.23		376	7538650.118	4547285.334	581.91	TEREN
327	7539880.000	4549315.580	585.36		377	7538652.224	4547285.010	581.88	BETBANDERA
328	7539885.640	4549313.789	585.12	TEREN	378	7538647.734	4547261.332	581.76	
329	7539886.307	4549313.590	584.89	TEREN	379	7538648.761	4547261.043	581.80	TEREN
330	7538701.824	4547404.471	582.55		380	7538649.950	4547260.580	581.79	TEREN
331	7538702.809	4547403.012	582.57	TEREN	381	7538648.707	4547226.631	581.68	DRVBAND
332	7538703.509	4547401.680	582.53	TEREN	382	7538647.731	4547226.527	581.64	TEREN
333	7538674.290	4547383.271	582.39		383	7538647.033	4547226.470	581.67	
334	7538674.897	4547382.357	582.36	TEREN	384	7538646.334	4547185.846	581.46	
335	7538675.767	4547381.198	582.33	TEREN	385	7538647.576	4547185.803	581.51	TEREN
336	7538668.890	4547378.383	582.39	TEREN	386	7538648.205	4547185.847	581.59	BETBANDERA
337	7538664.415	4547381.463	582.75		387	7538631.856	4547197.609	581.32	TRAFO
338	7538665.125	4547374.723	582.35		388	7538631.203	4547197.887	581.31	TRAFO
339	7538662.385	4547371.627	582.32		389	7538632.291	4547199.851	581.30	TRAFO
340	7538664.539	4547364.406	582.29	TEREN	390	7538632.924	4547199.476	581.30	TRAFO
341	7538667.108	4547364.435	582.30		391	7538634.792	4547199.571	581.28	TEREN
342	7538670.224	4547365.049	582.26		392	7538634.536	4547196.006	581.30	TEREN
343	7538671.651	4547365.464	582.21	TEREN	393	7538636.985	4547195.391	581.34	KANAL
344	7538670.645	4547352.146	582.52	TEREN	394	7538637.800	4547195.391	581.32	KANAL
345	7538671.484	4547351.999	582.23	TEREN	395	7538637.683	4547195.427	580.95	KANAL
346	7538669.971	4547352.165	582.36		396	7538637.309	4547195.491	580.98	KANAL
347	7538666.959	4547352.515	582.43		397	7538637.099	4547201.015	581.34	KANAL
348	7538665.484	4547352.639	582.33	TEREN	398	7538637.277	4547201.008	581.00	KANAL
349	7538661.461	4547339.605	582.27	TEREN	399	7538637.747	4547201.459	580.92	KANAL
350	7538663.324	4547338.790	582.35		400	7538638.017	4547201.667	581.39	KANAL

Битола,

Maj, 2022 год.

Изработил:

Филип Велјановски, дипл. геод. инж.

Друштво за геодетски работи **ГЕО АД ИНЖЕНЕРИНГ** Дооел Битола

КООРДИНАТИ НА ДЕТАЛНИ ТОЧКИ

Координати на детални точки					Координати на детални точки				
Т.Бр.	**Y**	**X**	**Z**	**Забелешка**	**Т.Бр.**	**Y**	**X**	**Z**	**Забелешка**
401	7538634.707	4547203.104	581.38	KANAL	451	7538623.953	4546915.073	579.76	TEREN
402	7538634.537	4547202.844	580.88	KANAL	452	7538622.477	4546914.955	579.85	
403	7538634.562	4547202.407	580.88	KANAL	453	7538620.221	4546878.920	579.75	
404	7538634.478	4547202.098	581.30	KANAL	454	7538615.146	4546878.676	579.74	
405	7538638.928	4547203.462	581.45		455	7538622.026	4546877.673	579.84	TEREN
406	7538641.104	4547202.081	581.49		456	7538622.537	4546877.571	579.16	TEREN
407	7538641.011	4547193.069	581.43		457	7538618.498	4546865.648	579.76	
408	7538638.883	4547192.703	581.53		458	7538621.112	4546865.315	579.79	TEREN
409	7538641.612	4547220.321	581.52		459	7538615.165	4546850.610	579.62	
410	7538639.510	4547220.324	581.64		460	7538610.218	4546850.862	579.64	
411	7538641.446	4547212.329	581.52		461	7538609.134	4546850.387	579.56	PROP
412	7538639.321	4547209.716	581.49		462	7538608.894	4546849.405	579.56	PROP
413	7538636.630	4547208.760	581.49		463	7538608.772	4546850.052	579.08	PROP
414	7538646.184	4547182.521	581.45		464	7538615.353	4546847.970	579.58	PROP
415	7538648.491	4547180.786	581.60		465	7538615.595	4546848.857	579.57	PROP
416	7538651.753	4547180.145	581.63		466	7538615.559	4546848.435	579.08	PROP
417	7538652.006	4547177.192	581.66		467	7538763.042	4544368.111	579.01	
418	7538648.673	4547177.341	581.57		468	7538772.305	4544368.959	579.21	
419	7538646.198	4547175.888	581.41		469	7538774.237	4544368.803	579.30	
420	7538645.601	4547152.404	581.36		470	7538773.287	4544369.960	579.30	DRVBAND
421	7538647.335	4547152.273	581.71	TEREN	471	7538773.192	4544371.476	579.45	DRVBAND
422	7538648.389	4547152.218	581.75	TEREN	472	7538773.011	4544371.300	579.37	TRAFO
423	7538645.508	4547139.962	581.57		473	7538773.065	4544370.572	579.36	TRAFO
424	7538646.594	4547139.719	581.35	TEREN	474	7538773.515	4544371.689	579.45	TRAFO
425	7538646.830	4547139.503	581.13	TEREN	475	7538773.455	4544377.356	579.39	OGRADA
426	7538647.075	4547139.526	581.11	TEREN	476	7538770.414	4544378.535	579.64	
427	7538647.541	4547139.702	581.35	TEREN	477	7538770.848	4544380.084	579.73	DRVBAND
428	7538646.973	4547117.932	581.20	TEREN	478	7538769.121	4544381.584	579.62	
429	7538646.843	4547117.938	580.90	TEREN	479	7538769.024	4544384.317	579.09	
430	7538646.461	4547118.035	581.10	TEREN	480	7538769.677	4544384.536	579.16	
431	7538644.748	4547117.826	581.11		481	7538773.039	4544381.658	578.95	TEREN
432	7538642.736	4547083.793	580.89		482	7538773.185	4544383.846	579.05	TEREN
433	7538645.260	4547077.918	580.77		483	7538775.831	4544385.268	579.07	TEREN
434	7538647.406	4547074.851	580.81		484	7538778.413	4544381.206	579.13	TEREN
435	7538646.255	4547072.088	580.87		485	7538765.331	4544383.173	579.06	
436	7538643.789	4547074.668	580.81		486	7538759.023	4544397.399	578.93	
437	7538641.867	4547075.915	580.79		487	7538760.819	4544398.542	579.07	TEREN
438	7538642.536	4547064.528	580.30	TEREN	488	7538756.091	4544408.046	578.95	TEREN
439	7538641.308	4547064.870	580.64	TEREN	489	7538749.626	4544413.793	578.79	
440	7538640.454	4547064.863	580.73		490	7538756.072	4544416.649	578.94	
441	7538635.914	4547035.257	580.59		491	7538755.672	4544419.935	578.89	
442	7538637.178	4547035.048	580.55	TEREN	492	7538750.925	4544419.475	578.80	
443	7538638.183	4547034.902	580.06	TEREN	493	7538745.542	4544420.498	578.70	
444	7538632.076	4546999.126	579.57	TEREN	494	7538755.020	4544412.537	578.93	OGRADA
445	7538631.108	4546999.375	580.27	TEREN	495	7538754.624	4544413.718	578.94	BETBANDERA
446	7538630.123	4546999.372	580.34		496	7538742.799	4544424.510	578.66	
447	7538624.656	4546954.931	580.11		497	7538744.292	4544425.902	578.73	TEREN
448	7538625.682	4546954.817	579.99	TEREN	498	7538742.884	4544428.548	578.88	RVBANDOGRAD
449	7538626.438	4546954.692	579.73	TEREN	499	7538730.532	4544447.170	578.30	OGRADA
450	7538625.040	4546914.756	579.32	TEREN	500	7538729.063	4544446.468	578.48	

Битола,

Maj, 2022 год.

Изработил:

Филип Велјановски, дипл. геод. инж.

Друштво за геодетски работи **ГЕО АД ИНЖЕНЕРИНГ** Дооел Битола

КООРДИНАТИ НА ДЕТАЛНИ ТОЧКИ

Координати на детални точки					Координати на детални точки				
Т.Бр.	**Y**	**X**	**Z**	**Забелешка**	**Т.Бр.**	**Y**	**X**	**Z**	**Забелешка**
501	7538724.443	4544444.927	578.60		551	7538754.102	4544602.300	577.89	KANAL
502	7538723.610	4544457.976	578.46		552	7538754.268	4544601.953	577.24	KANAL
503	7538724.514	4544458.373	578.44	TEREN	553	7538754.561	4544601.684	577.24	KANAL
504	7538725.284	4544458.783	578.21	TEREN	554	7538754.991	4544601.639	577.94	KANAL
505	7538721.175	4544473.465	578.07	TEREN	555	7538757.678	4544604.611	578.10	KANAL
506	7538720.344	4544473.208	578.36	TEREN	556	7538757.616	4544604.988	577.21	KANAL
507	7538719.112	4544472.915	578.40		557	7538757.386	4544605.214	577.26	KANAL
508	7538713.833	4544501.900	578.37		558	7538757.020	4544605.258	578.05	KANAL
509	7538715.780	4544502.270	578.26	TEREN	559	7538756.466	4544606.958	578.22	TEREN
510	7538716.653	4544502.455	577.88	TEREN	560	7538759.095	4544607.147	578.09	KANAL
511	7538715.323	4544512.302	577.77	TEREN	561	7538759.183	4544606.907	577.23	KANAL
512	7538714.227	4544512.059	578.33	DRVBAND	562	7538759.506	4544606.625	577.24	KANAL
513	7538712.697	4544512.182	578.33		563	7538759.713	4544606.574	577.99	KANAL
514	7538712.730	4544540.240	578.21		564	7538758.281	4544607.551	578.10	DRVBAND
515	7538714.205	4544540.633	578.34	KANAL	565	7538763.604	4544617.395	578.25	
516	7538714.699	4544540.825	577.71	KANAL	566	7538765.368	4544616.452	578.17	TEREN
517	7538715.342	4544540.793	577.71	KANAL	567	7538774.597	4544627.041	578.08	KANAL
518	7538715.453	4544540.957	578.27	KANAL	568	7538774.361	4544627.351	577.45	KANAL
519	7538715.744	4544546.613	578.24	KANAL	569	7538774.056	4544627.511	577.40	KANAL
520	7538714.786	4544547.012	578.22	KANAL	570	7538773.530	4544627.752	578.18	KANAL
521	7538715.233	4544546.928	577.74	KANAL	571	7538771.571	4544629.600	578.23	
522	7538715.510	4544546.783	577.71	KANAL	572	7538777.474	4544636.534	578.26	BETBANDERA
523	7538713.463	4544547.167	578.21		573	7538785.824	4544654.508	578.24	
524	7538715.866	4544554.424	578.15	DRVBAND	574	7538787.657	4544653.727	578.17	TEREN
525	7538716.578	4544559.929	578.09		575	7538788.838	4544653.000	577.70	KANAL
526	7538717.476	4544559.583	578.09	KANAL	576	7538789.302	4544652.739	577.29	KANAL
527	7538717.651	4544559.451	577.74	KANAL	577	7538789.582	4544652.494	577.32	KANAL
528	7538718.081	4544559.175	577.69	KANAL	578	7538789.865	4544652.259	577.75	KANAL
529	7538718.382	4544559.549	578.23	KANAL	579	7538791.217	4544654.136	577.29	KANAL
530	7538723.659	4544568.985	578.16	KANAL	580	7538792.777	4544655.130	577.27	KANAL
531	7538723.633	4544569.167	577.72	KANAL	581	7538792.655	4544655.600	577.31	KANAL
532	7538723.371	4544569.330	577.67	KANAL	582	7538790.842	4544654.354	577.33	KANAL
533	7538723.233	4544569.333	578.12	KANAL	583	7538790.556	4544654.684	577.76	KANAL
534	7538721.956	4544570.582	578.10		584	7538792.294	4544656.001	577.78	KANAL
535	7538733.124	4544583.793	578.09		585	7538794.996	4544656.496	577.86	KANAL
536	7538734.446	4544582.748	577.89	KANAL	586	7538795.690	4544655.575	577.87	KANAL
537	7538734.946	4544582.369	577.87	KANAL	587	7538795.116	4544656.088	577.39	KANAL
538	7538734.725	4544582.339	577.35	KANAL	588	7538794.145	4544654.812	577.81	KANAL
539	7538738.143	4544585.524	577.85	KANAL	589	7538794.395	4544654.989	577.33	KANAL
540	7538737.341	4544586.301	577.88	KANAL	590	7538792.996	4544654.899	577.80	KANAL
541	7538738.011	4544586.081	577.17	KANAL	591	7538791.452	4544653.849	577.78	KANAL
542	7538740.689	4544587.234	577.72	KANAL	592	7538792.049	4544657.114	578.18	TEREN
543	7538740.538	4544587.481	577.23	KANAL	593	7538790.049	4544655.866	578.23	TEREN
544	7538740.318	4544587.678	577.24	KANAL	594	7538791.223	4544659.692	578.24	TEREN
545	7538739.936	4544588.108	577.69	KANAL	595	7538786.925	4544656.592	578.39	
546	7538739.291	4544589.058	578.09	TEREN	596	7538789.425	4544661.741	578.34	
547	7538738.760	4544589.541	578.13		597	7538792.925	4544662.284	578.23	
548	7538735.491	4544593.177	578.13		598	7538796.666	4544653.611	577.91	
549	7538752.037	4544603.582	578.18		599	7538799.725	4544654.749	577.98	
550	7538752.931	4544603.013	578.12	TEREN	600	7538796.894	4544662.333	578.08	

Битола,

Maj, 2022 год.

Изработил:

Филип Велјановски, дипл. геод. инж.

Друштво за геодетски работи **ГЕО АД ИНЖЕНЕРИНГ** Дооел Битола

КООРДИНАТИ НА ДЕТАЛНИ ТОЧКИ

Координати на детални точки					Координати на детални точки				
Т.Бр.	**Y**	**X**	**Z**	**Забелешка**	**Т.Бр.**	**Y**	**X**	**Z**	**Забелешка**
601	7538793.589	4544672.672	578.48		651	7538738.990	4544908.301	578.39	TEREN
602	7538794.696	4544681.512	578.44		652	7538739.898	4544909.046	578.04	TEREN
603	7538796.639	4544682.018	578.32	TEREN	653	7538711.678	4544963.926	578.07	TEREN
604	7538797.366	4544682.239	577.75	TEREN	654	7538710.680	4544963.267	578.37	TEREN
605	7538797.961	4544682.319	577.81	TEREN	655	7538709.949	4544962.919	578.44	
606	7538798.018	4544682.297	578.26	TEREN	656	7538684.635	4545012.425	578.58	
607	7538796.017	4544693.596	577.71	ЗЕТВАNDERA	657	7538685.234	4545012.831	578.53	TEREN
608	7538792.408	4544702.196	578.37		658	7538686.012	4545013.321	578.21	TEREN
609	7538793.887	4544703.269	578.33	KANAL	659	7538673.921	4545041.443	578.24	TEREN
610	7538794.550	4544703.217	577.81	KANAL	660	7538673.124	4545041.052	578.48	TEREN
611	7538795.279	4544703.339	577.73	KANAL	661	7538672.264	4545040.631	578.58	
612	7538795.468	4544703.640	578.31	KANAL	662	7538658.890	4545080.476	578.60	
613	7538795.033	4544707.112	578.30		663	7538659.877	4545080.975	578.53	TEREN
614	7538792.926	4544707.126	578.38		664	7538660.561	4545081.251	578.65	TEREN
615	7538791.392	4544708.154	578.32		665	7538646.272	4545131.719	578.52	TEREN
616	7538789.921	4544723.961	578.26	DRVBAND	666	7538645.451	4545131.153	578.54	TEREN
617	7538789.658	4544728.956	578.12	KANAL	667	7538644.167	4545130.923	578.67	
618	7538790.619	4544729.030	578.10	KANAL	668	7538637.995	4545152.431	578.64	
619	7538790.386	4544729.159	577.77	KANAL	669	7538639.021	4545153.280	578.55	TEREN
620	7538790.045	4544729.171	577.77	KANAL	670	7538639.736	4545153.622	578.43	TEREN
621	7538788.806	4544744.808	578.09	KANAL	671	7538631.250	4545149.521	578.83	OGRADA
622	7538788.027	4544744.391	577.82	KANAL	672	7538627.589	4545154.314	578.69	
623	7538786.819	4544744.548	578.15	KANAL	673	7538627.732	4545151.112	578.81	
624	7538785.524	4544744.395	578.30	TEREN	674	7538633.561	4545150.485	578.75	
625	7538784.743	4544744.153	578.31		675	7538632.208	4545155.040	578.75	
626	7538779.628	4544744.068	578.14		676	7538631.545	4545157.248	578.76	
627	7538781.098	4544764.193	578.32		677	7538630.607	4545157.313	578.72	TEREN
628	7538782.429	4544764.500	578.32	TEREN	678	7538629.695	4545157.273	578.44	TEREN
629	7538783.817	4544764.710	578.25	TEREN	679	7538617.568	4545200.586	578.65	TEREN
630	7538778.243	4544779.137	578.34		680	7538618.514	4545200.919	578.78	TEREN
631	7538779.859	4544779.554	578.38	KANAL	681	7538619.502	4545201.277	578.79	
632	7538780.385	4544779.856	577.94	KANAL	682	7538623.904	4545203.486	578.69	
633	7538779.187	4544782.829	578.57	DRVBAND	683	7538605.813	4545254.090	578.76	
634	7538772.070	4544819.920	578.28	PROP	684	7538605.070	4545253.846	578.76	TEREN
635	7538771.894	4544820.835	578.25	PROP	685	7538604.451	4545253.682	578.62	TEREN
636	7538772.401	4544820.432	577.63	PROP	686	7538592.826	4545297.316	578.29	TEREN
637	7538770.689	4544820.516	578.34		687	7538593.836	4545297.433	578.62	TEREN
638	7538765.207	4544845.046	578.44		688	7538594.646	4545297.685	578.66	
639	7538766.058	4544846.005	578.42	TEREN	689	7538586.196	4545340.956	578.53	
640	7538766.972	4544846.810	577.99	TEREN	690	7538585.198	4545340.868	578.44	TEREN
641	7538762.045	4544861.899	578.04	TEREN	691	7538583.647	4545340.763	578.04	TEREN
642	7538761.350	4544861.875	578.35	TEREN	692	7538579.528	4545391.191	578.05	TEREN
643	7538759.912	4544861.652	578.43		693	7538580.000	4545391.119	578.40	TEREN
644	7538748.339	4544887.258	578.45		694	7538580.794	4545391.221	578.46	
645	7538750.210	4544891.186	578.26		695	7538575.798	4545441.592	578.36	
646	7538752.218	4544893.498	578.16		696	7538575.128	4545441.580	578.29	TEREN
647	7538750.562	4544896.232	578.20		697	7538574.155	4545441.689	578.04	TEREN
648	7538747.994	4544895.421	578.16		698	7538570.092	4545484.512	577.87	PROP
649	7538743.969	4544896.435	578.44		699	7538570.179	4545485.553	577.75	PROP
650	7538738.130	4544907.566	578.45		700	7538569.791	4545484.948	577.24	PROP

Битола,

Maj, 2022 год.

Изработил:

Филип Велјановски, дипл. геод. инж.

Друштво за геодетски работи **ГЕО АД ИНЖЕНЕРИНГ** Дооел Битола

КООРДИНАТИ НА ДЕТАЛНИ ТОЧКИ

Координати на детални точки					Координати на детални точки				
Т.Бр.	**Y**	**X**	**Z**	**Забелешка**	**Т.Бр.**	**Y**	**X**	**Z**	**Забелешка**
701	7538570.777	4545485.043	578.13	TEREN	751	7538531.333	4546242.197	578.81	
702	7538571.577	4545485.225	578.33		752	7538530.896	4546245.919	578.77	
703	7538566.210	4545539.956	578.28		753	7538533.529	4546246.429	578.88	
704	7538565.447	4545539.791	578.22	TEREN	754	7538536.013	4546247.379	579.06	
705	7538564.265	4545539.793	577.91	TEREN	755	7538536.281	4546255.717	579.11	
706	7538558.763	4545591.957	577.88	TEREN	756	7538535.207	4546255.603	579.01	TEREN
707	7538559.119	4545591.938	578.10	TEREN	757	7538534.139	4546255.547	578.60	TEREN
708	7538561.138	4545592.420	578.39		758	7538534.011	4546301.516	578.69	TEREN
709	7538556.084	4545642.881	578.61		759	7538535.145	4546301.513	579.15	TEREN
710	7538555.028	4545643.014	578.49	TEREN	760	7538536.702	4546301.775	579.30	
711	7538553.866	4545642.828	578.31	TEREN	761	7538536.278	4546336.711	579.37	
712	7538548.252	4545698.477	578.52	TEREN	762	7538535.222	4546336.712	579.24	TEREN
713	7538549.626	4545698.727	578.69	TEREN	763	7538534.193	4546336.631	578.60	TEREN
714	7538550.439	4545698.859	578.73		764	7538533.329	4546396.961	578.86	TEREN
715	7538555.256	4545700.210	578.66		765	7538534.199	4546396.729	579.26	TEREN
716	7538549.075	4545722.933	578.87		766	7538536.167	4546396.951	579.51	
717	7538548.308	4545723.149	578.83	TEREN	767	7538536.662	4546430.948	579.55	
718	7538547.106	4545723.262	578.61	TEREN	768	7538534.936	4546431.115	579.40	TEREN
719	7538550.478	4545760.097	578.42	TEREN	769	7538533.997	4546431.083	578.96	TEREN
720	7538551.678	4545759.631	578.92	TEREN	770	7538536.440	4546489.384	578.91	TEREN
721	7538552.998	4545759.803	578.96		771	7538537.539	4546489.224	579.30	TEREN
722	7538559.979	4545804.167	579.12		772	7538538.541	4546489.350	579.43	
723	7538558.909	4545804.270	579.05	TEREN	773	7538543.213	4546489.951	579.39	
724	7538557.884	4545804.381	578.80	TEREN	774	7538539.941	4546545.805	579.30	
725	7538560.925	4545842.772	579.22		775	7538538.418	4546545.990	579.24	TEREN
726	7538559.907	4545843.021	579.17	TEREN	776	7538537.582	4546546.002	578.73	TEREN
727	7538558.941	4545842.894	578.92	TEREN	777	7538540.264	4546576.934	578.57	TEREN
728	7538555.623	4545887.879	578.90	TEREN	778	7538541.162	4546576.678	579.21	TEREN
729	7538556.897	4545887.724	579.24	TEREN	779	7538542.366	4546576.760	579.26	
730	7538557.697	4545887.853	579.31		780	7538542.758	4546582.457	579.21	MOST
731	7538554.366	4545936.731	579.29		781	7538543.323	4546585.909	579.17	MOST
732	7538553.375	4545936.394	579.17	TEREN	782	7538542.905	4546584.496	578.27	KANAL
733	7538552.310	4545936.544	578.66	TEREN	783	7538544.011	4546584.230	579.24	
734	7538547.869	4545973.102	578.43	TEREN	784	7538553.908	4546626.154	579.16	
735	7538549.126	4545973.229	579.22	TEREN	785	7538552.788	4546626.363	579.06	TEREN
736	7538549.662	4545973.456	579.25		786	7538551.848	4546626.478	578.79	TEREN
737	7538538.447	4546024.093	579.32		787	7538564.102	4546674.256	579.11	TEREN
738	7538537.830	4546023.892	579.27	TEREN	788	7538564.813	4546674.138	579.23	TEREN
739	7538536.635	4546023.609	578.81	TEREN	789	7538565.744	4546673.897	579.29	
740	7538528.518	4546069.482	578.84	TEREN	790	7538577.047	4546718.863	579.40	
741	7538529.795	4546069.702	579.16	TEREN	791	7538575.247	4546719.286	579.24	TEREN
742	7538530.326	4546069.794	579.21		792	7538574.639	4546719.249	578.98	TEREN
743	7538531.818	4546135.968	578.91		793	7538589.353	4546768.539	579.41	
744	7538531.085	4546136.121	578.90	TEREN	794	7538587.950	4546769.010	579.34	TEREN
745	7538530.034	4546136.059	578.55	TEREN	795	7538586.881	4546769.328	579.29	TEREN
746	7538531.946	4546189.857	578.48	TEREN	796	7538598.391	4546812.215	579.22	TEREN
747	7538533.192	4546190.092	578.85	TEREN	797	7538599.437	4546811.963	579.36	TEREN
748	7538533.786	4546190.060	578.91		798	7538600.642	4546811.858	579.43	
749	7538535.790	4546239.109	579.03		799	7538606.547	4546836.243	579.45	
750	7538533.893	4546241.690	578.89		800	7538605.092	4546836.725	579.41	TEREN

Битола,

Maj, 2022 год.

Изработил:

Филип Велјановски, дипл. геод. инж.

MakEdit

06-Jun-22 14:45:08

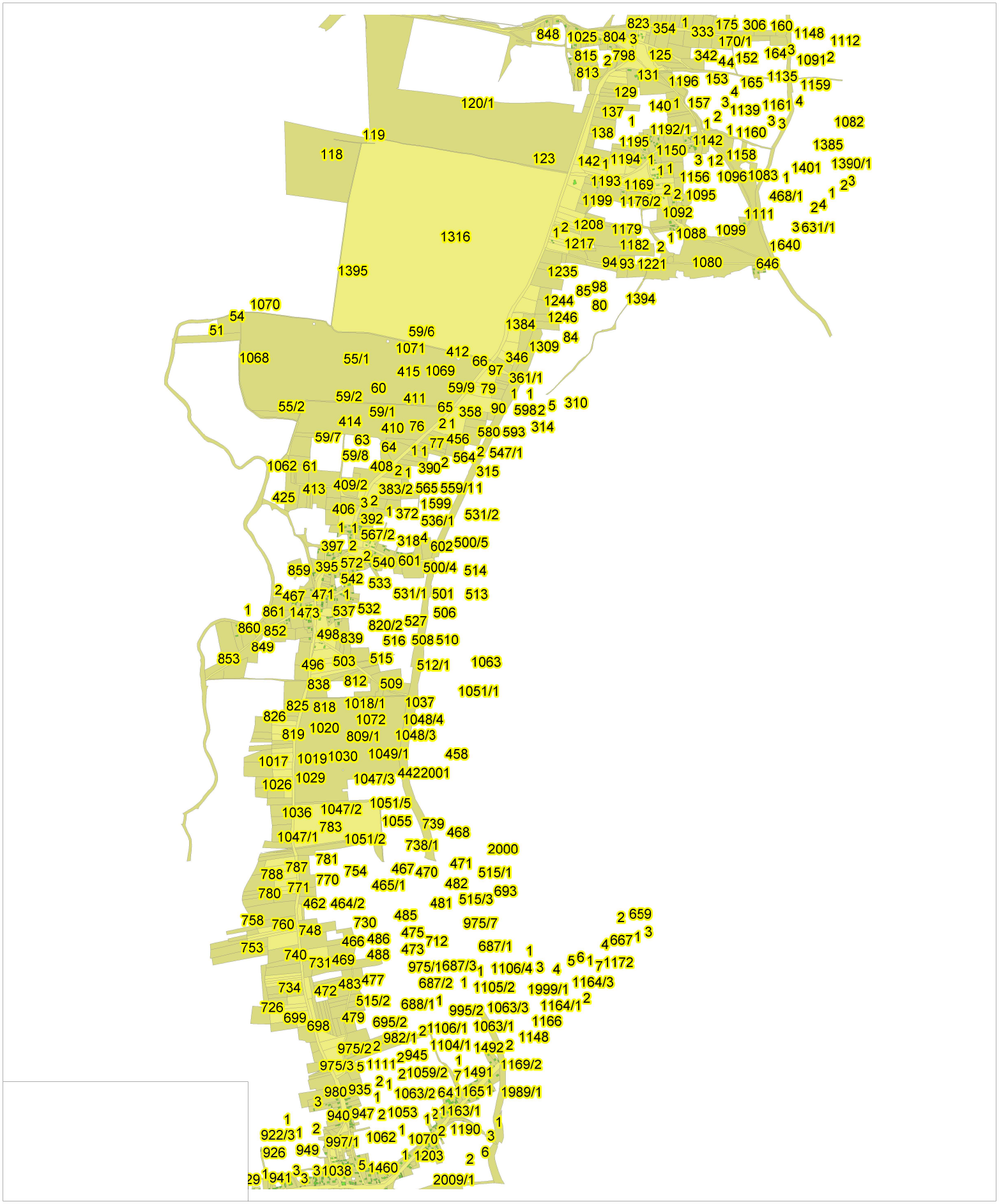

Printed with MakEdit

РЕПУБЛИКА СЕВЕРНА МАКЕДОНИЈА
АГЕНЦИЈА ЗА КАТАСТАР НА НЕДВИЖНОСТИ
1109-1397/2022 од 06.06.2022 14:37:33

1109-1397/2022

КООРДИНАТИ НА ТОЧКИ ОД ГЕОДЕТСКАТА РЕФЕРЕНТНА МРЕЖА

ОДДЕЛЕНИЕ : БИТОЛА К.О : ДОБРОМИРИ ПАРЦЕЛА : 395

Ознака (тип) на геодетска точка	Y	X	H
MA_TR_218	7539682.170	4547359.950	586.91
MA_TR_238	7539217.480	4546671.250	583.96
MA_TR_67	7539395.790	4548330.070	583.07

М.П.

Овластено лице

Кочо Христовски

(име, презиме и потпис)

Плаќањето е успешно завршено

Број на извршената трансакција: 5072170

Датум на валута
06.06.2022

Назив на налогодавач:
Кочо Христовски
Елпида Караманди 13/1 лок.8

Назив на налогопримач:
НРБМ
Буџет на РМ

Трансакциска сметка на

Трансакциска сметка на
100-0000000-630-95

Банка на налогодавач:

Банка на налогопримач:
AKN 5

Даночен број или ЕМБС:
7279450

Износ:
МКД 303

Повикување на број:

Уплатна сметка:

Цел на плаќање:
Координати од геодетска мрежа

Сметка на буџетски корисник:
2100100450-787-11

Приходна шифра и програма:
724116-20 ☐ преку МИПС

Потпис:

Датум на уплата:
06.06.2022

Место на плаќање:
Интернет Casys cPay

Налог ПП50

ВКУПНО ЗА ПРИЈАВА	297
АДМИНИСТРАТИВНА ТАКСА	0
ПРОВИЗИЈА	6
ВКУПНО ЗА НАПЛАТА	**303**

Плаќањето е успешно завршено

Број на извршената трансакција: 5072197

Датум на валута
06.06.2022

Назив на налогодавач:
Кочо Христовски
Елпида Караманди 13/1 лок.8

Назив на налогопримач:
НРБМ
Буџет на РМ

Трансакциска сметка на

Трансакциска сметка на
100-0000000-630-95

Банка на налогодавач:

Банка на налогопримач:
AKN 5

Даночен број или ЕМБС:
7279450

Износ:
МКД 6868

Повикување на број:

Уплатна сметка:

Цел на плаќање:
Издавање на податоци во дигитална форма

Сметка на буџетски корисник:
2100100450-787-11

Приходна шифра и програма:
724116-20 ☐ преку МИПС

Потпис:

Датум на уплата:
06.06.2022

Место на плаќање:
Интернет Casys cPay

Налог ПП50

ВКУПНО ЗА ПРИЈАВА	6624
АДМИНИСТРАТИВНА ТАКСА	0
ПРОВИЗИЈА	144
ЗАВЕРКА НА ГЕОДЕТСКИ ЕЛАБОРАТ	100.00
ВКУПНО ЗА НАПЛАТА	**6868**

ДООЕЛ „МЕХАНОТЕХНИКА“
ДРУШТВО ЗА ИНЖЕНЕРИНГ, ПРОИЗВОДСТВО, ПРОМЕТ И УСЛУГИ, УВОЗ-ИЗВОЗ БИТОЛА
Ул.„Браќа Мингови“ бб, комплекс АВРА
Тел.: +389 75 462 767, 75 462 797
500-0000002298-20 Стопанска Банка Битола
ДБ МК 4002992108603
e-mail: mehanotehnika@t-home.mk

до:

Гео АД Инженеринг Дооел Битола

Почитувани,

Врз основа на меѓусебниот договор, а за потребите на ЕВН АД, Скопје, КЕЦ Битола, во прилог Ви испраќаме:

Број на позиција	Број на нарачка	НАЛОГ БР. 12/22, 24.02.2022 –КЕЦ 13 Битола (Проектна документација за изградба на нов 10(20)kV кабелски во Извод Добромири) А К Т И В Н О С Т И	Единечна мерка	Количина
1	4500251221	Ел.сн.кар.точ.пре.по.вод.др.па.над 1000м	паушал	2
2	4500251221	Сни.над.про.тра.10(20)kV каб.вод2-8км	км	14
3	4500251221	Ажурирани геодет.подлоги во нас.место	ха	28

Со почит,

Управител,

Мирјана Секлевска, дипл.ек.

ДООЕЛ МЕХАНОТЕХНИКА БИТОЛА

ПОДАТОЦИ ОД ТЕРЕНСКИ МЕРЕЊА

JB,NM13-05-2022-PUT-DALBEG-AZ,DT04-06-2009,TM19:39:43
MO,AD0,UN1,SF1.00000000,EC0,EO0.0,AU0
--Stonex SurvCE Version 5.02
--CRD: Alphanumeric
--User Defined: MKD_BITOLA
--Equipment: Stonex, S8+, SN:STNS86441001, FW:S8-161017V1.28
--Antenna Type: [STXS8PX003A NONE],RA0.0930m,SHMP0.0620m,L10.0871m,L20.0928m,--Integrated GPS L1/L2+L2C/L5, GLONASS, Ga
--Localization File: None
--Geoid Separation File: None
--Grid Adjustment File: None
--GPS Scale: 1.00000000
--Scale Point not used
--RTK Method: RTCM V3.0, Device: Internal GSM, Network: NTRIP iMAX-Auto
BP,PN13,LA41.012675414964,LN21.200767331996,EL667.3375,AG0.0000,PA0.1059,ATARP,SRROVER,--
--Entered Rover HR: 2.0000 m, Vertical LS,HR2.0871
GPS,PN1,LA41.062116187400,LN21.284412511600,EL633.154000,--AS
--GS,PN1,N 4551478.9553,E7540670.1743,EL588.6404,--AS
--
GT,PN1,SW1526,ST118215000,EW1526,ET118215000
--HSDV:0.028, VSDV:0.040, STATUS:FIXED, SATS:24, PDOP:1.743, HDOP:0.700, VDOP:1.596, TDOP:1.605, GDOP:0.680, NSDV:0.020, ESDV:0.020
--DT04-06-2009
--TM19:39:45
GPS,PN2,LA41.062112975000,LN21.284416472200,EL633.270000,--AS
--GS,PN2,N 4551477.9695,E7540671.1038,EL588.7565,--AS
--
GT,PN2,SW1526,ST118219000,EW1526,ET118219000
--HSDV:0.036, VSDV:0.040, STATUS:FIXED, SATS:24, PDOP:1.743, HDOP:0.700, VDOP:1.596, TDOP:1.605, GDOP:0.680, NSDV:0.030, ESDV:0.020
--DT04-06-2009
--TM19:39:48
GPS,PN3,LA41.062106846000,LN21.284429688400,EL633.361000,--AS
--GS,PN3,N 4551476.0960,E7540674.1979,EL588.8476,--AS
--
GT,PN3,SW1526,ST118222000,EW1526,ET118222000
--HSDV:0.028, VSDV:0.050, STATUS:FIXED, SATS:24, PDOP:1.743, HDOP:0.700, VDOP:1.596, TDOP:1.605, GDOP:0.680, NSDV:0.020, ESDV:0.020
--DT04-06-2009
--TM19:39:51
GPS,PN4,LA41.062106520800,LN21.284443451200,EL633.545000,--AS
--GS,PN4,N 4551476.0135,E7540677.4095,EL589.0317,--AS
--
GT,PN4,SW1526,ST118225000,EW1526,ET118225000
--HSDV:0.028, VSDV:0.040, STATUS:FIXED, SATS:24, PDOP:1.743, HDOP:0.700, VDOP:1.596, TDOP:1.605, GDOP:0.680, NSDV:0.020, ESDV:0.020
--DT04-06-2009
--TM19:39:54
GPS,PN5,LA41.062114810400,LN21.284449441000,EL633.569000,--AS
--GS,PN5,N 4551478.5783,E7540678.7928,EL589.0557,--AS
--
GT,PN5,SW1526,ST118228000,EW1526,ET118228000
--HSDV:0.028, VSDV:0.040, STATUS:FIXED, SATS:24, PDOP:1.743, HDOP:0.700, VDOP:1.596, TDOP:1.605, GDOP:0.680, NSDV:0.020, ESDV:0.020
--DT04-06-2009
--TM19:39:57
GPS,PN6,LA41.062132231400,LN21.284458985200,EL633.512000,--AS
--GS,PN6,N 4551483.9644,E7540680.9899,EL588.9988,--AS
--
GT,PN6,SW1526,ST118234000,EW1526,ET118234000
--HSDV:0.028, VSDV:0.040, STATUS:FIXED, SATS:24, PDOP:1.743, HDOP:0.700, VDOP:1.596, TDOP:1.605, GDOP:0.680, NSDV:0.020, ESDV:0.020
--DT04-06-2009
--TM19:40:03
GPS,PN7,LA41.062124954600,LN21.284478954400,EL633.608000,--AS
--GS,PN7,N 4551481.7456,E7540685.6614,EL589.0950,--AS
--
GT,PN7,SW1526,ST118244000,EW1526,ET118244000
--HSDV:0.022, VSDV:0.030, STATUS:FIXED, SATS:24, PDOP:1.743, HDOP:0.700, VDOP:1.596, TDOP:1.605, GDOP:0.680, NSDV:0.020, ESDV:0.010
--DT04-06-2009
--TM19:40:13
GPS,PN8,LA41.062104721400,LN21.284466490600,EL633.620000,--AS
--GS,PN8,N 4551475.4883,E7540682.7880,EL589.1069,--AS
--
GT,PN8,SW1526,ST118251000,EW1526,ET118251000
--HSDV:0.022, VSDV:0.030, STATUS:FIXED, SATS:24, PDOP:1.743, HDOP:0.700, VDOP:1.596, TDOP:1.605, GDOP:0.680, NSDV:0.020, ESDV:0.010
--DT04-06-2009
--TM19:40:20
GPS,PN9,LA41.062087602800,LN21.284456272000,EL633.632000,--AS
--GS,PN9,N 4551470.1946,E7540680.4332,EL589.1188,--AS
--
GT,PN9,SW1526,ST118255000,EW1526,ET118255000
--HSDV:0.028, VSDV:0.040, STATUS:FIXED, SATS:24, PDOP:1.743, HDOP:0.700, VDOP:1.596, TDOP:1.605, GDOP:0.680, NSDV:0.020, ESDV:0.020
--DT04-06-2009
--TM19:40:24
GPS,PN10,LA41.062070268800,LN21.284446047400,EL633.637000,--AS
--GS,PN10,N 4551464.8344,E7540678.0773,EL589.1238,--AS
--
GT,PN10,SW1526,ST118259000,EW1526,ET118259000
--HSDV:0.028, VSDV:0.040, STATUS:FIXED, SATS:24, PDOP:1.743, HDOP:0.700, VDOP:1.596, TDOP:1.605, GDOP:0.680, NSDV:0.020, ESDV:0.020
--DT04-06-2009
--TM19:40:28
GPS,PN11,LA41.062050555800,LN21.284434462600,EL633.579000,--AS
--GS,PN11,N 4551458.7387,E7540675.4080,EL589.0657,--AS
--
GT,PN11,SW1526,ST118265000,EW1526,ET118265000
--HSDV:0.028, VSDV:0.040, STATUS:FIXED, SATS:24, PDOP:1.745, HDOP:0.700, VDOP:1.598, TDOP:1.606, GDOP:0.681, NSDV:0.020, ESDV:0.020
--DT04-06-2009
--TM19:40:34
GPS,PN12,LA41.062057530800,LN21.284414585800,EL633.483000,--AS
--GS,PN12,N 4551460.8645,E7540670.7585,EL588.9695,--AS
--
GT,PN12,SW1526,ST118273000,EW1526,ET118273000
--HSDV:0.036, VSDV:0.050, STATUS:FIXED, SATS:24, PDOP:1.745, HDOP:0.700, VDOP:1.598, TDOP:1.606, GDOP:0.681, NSDV:0.030, ESDV:0.020
--DT04-06-2009
--TM19:40:42
GPS,PN13,LA41.062066782200,LN21.284420473600,EL633.507000,--AS
--GS,PN13,N 4551463.7259,E7540672.1164,EL588.9936,--AS
--
GT,PN13,SW1526,ST118277000,EW1526,ET118277000
--HSDV:0.028, VSDV:0.040, STATUS:FIXED, SATS:24, PDOP:1.745, HDOP:0.700, VDOP:1.598, TDOP:1.606, GDOP:0.681, NSDV:0.020, ESDV:0.020
--DT04-06-2009
--TM19:40:46
GPS,PN14,LA41.062076083400,LN21.284425400200,EL633.501000,--AS
--GS,PN14,N 4551466.6013,E7540673.2500,EL588.9876,--AS
--
GT,PN14,SW1526,ST118280000,EW1526,ET118280000
--HSDV:0.028, VSDV:0.040, STATUS:FIXED, SATS:24, PDOP:1.745, HDOP:0.700, VDOP:1.598, TDOP:1.606, GDOP:0.681, NSDV:0.020, ESDV:0.020
--DT04-06-2009
--TM19:40:49
GPS,PN15,LA41.062081695800,LN21.284424493000,EL633.412000,--AS
--GS,PN15,N 4551468.3314,E7540673.0287,EL588.8986,--AS
--
GT,PN15,SW1526,ST118283000,EW1526,ET118283000
--HSDV:0.028, VSDV:0.040, STATUS:FIXED, SATS:24, PDOP:1.745, HDOP:0.700, VDOP:1.598, TDOP:1.606, GDOP:0.681, NSDV:0.020, ESDV:0.020
--DT04-06-2009

--TM19:40:52
GPS,PN16,LA41.062091901200,LN21.28441
9257400,EL633.256000,--AS
--GS,PN16,N 4551471.4726,E
7540671.7897,EL588.7425,--AS
--
GT,PN16,SW1526,ST118286000,EW1526,ET
118286000
--HSDV:0.028, VSDV:0.040, STATUS:FIXED,
SATS:24, PDOP:1.745, HDOP:0.700,
VDOP:1.598, TDOP:1.606, GDOP:0.681,
NSDV:0.020, ESDV:0.020
--DT04-06-2009
--TM19:40:55
GPS,PN17,LA41.062104687800,LN21.28440
8408200,EL633.183000,--AS
--GS,PN17,N 4551475.4028,E
7540669.2366,EL588.6694,--AS
--
GT,PN17,SW1526,ST118290000,EW1526,ET
118290000
--HSDV:0.028, VSDV:0.040, STATUS:FIXED,
SATS:24, PDOP:1.745, HDOP:0.700,
VDOP:1.598, TDOP:1.606, GDOP:0.681,
NSDV:0.020, ESDV:0.020
--DT04-06-2009
--TM19:40:59
GPS,PN18,LA41.062115189600,LN21.28439
4698200,EL633.163000,--AS
--GS,PN18,N 4551478.6245,E
7540666.0198,EL588.6493,--AS
--
GT,PN18,SW1526,ST118294000,EW1526,ET
118294000
--HSDV:0.028, VSDV:0.040, STATUS:FIXED,
SATS:24, PDOP:1.745, HDOP:0.700,
VDOP:1.598, TDOP:1.606, GDOP:0.681,
NSDV:0.020, ESDV:0.020
--DT04-06-2009
--TM19:41:03
GPS,PN19,LA41.062125562400,LN21.28438
1373400,EL633.081000,--AS
--GS,PN19,N 4551481.8069,E
7540662.8932,EL588.5672,--AS
--
GT,PN19,SW1526,ST118299000,EW1526,ET
118299000
--HSDV:0.028, VSDV:0.040, STATUS:FIXED,
SATS:24, PDOP:1.745, HDOP:0.700,
VDOP:1.598, TDOP:1.606, GDOP:0.681,
NSDV:0.020, ESDV:0.020
--DT04-06-2009
--TM19:41:08
GPS,PN20,LA41.062133382200,LN21.28439
0446600,EL633.055000,--AS
--GS,PN20,N 4551484.2307,E
7540664.9968,EL588.5412,--AS
--
GT,PN20,SW1526,ST118305000,EW1526,ET
118305000
--HSDV:0.028, VSDV:0.040, STATUS:FIXED,
SATS:24, PDOP:1.745, HDOP:0.700,
VDOP:1.598, TDOP:1.606, GDOP:0.681,
NSDV:0.020, ESDV:0.020
--DT04-06-2009
--TM19:41:14
GPS,PN21,LA41.062140749600,LN21.28439
0699800,EL632.836000,--K-BET
--GS,PN21,N 4551486.5037,E
7540665.0433,EL588.3222,--K-BET
--
GT,PN21,SW1526,ST118325000,EW1526,ET
118325000
--HSDV:0.028, VSDV:0.040, STATUS:FIXED,
SATS:24, PDOP:1.746, HDOP:0.700,
VDOP:1.599, TDOP:1.607, GDOP:0.682,
NSDV:0.020, ESDV:0.020
--DT04-06-2009
--TM19:41:34
GPS,PN22,LA41.062138586600,LN21.28439
5428400,EL632.907000,--K-BET
--GS,PN22,N 4551485.8426,E
7540666.1502,EL588.3933,--K-BET
--
GT,PN22,SW1526,ST118328000,EW1526,ET
118328000
--HSDV:0.028, VSDV:0.040, STATUS:FIXED,
SATS:24, PDOP:1.746, HDOP:0.700,
VDOP:1.599, TDOP:1.607, GDOP:0.682,
NSDV:0.020, ESDV:0.020
--DT04-06-2009
--TM19:41:37
GPS,PN23,LA41.062134852200,LN21.28441
3518400,EL632.784000,--K-BET
--GS,PN23,N 4551484.7140,E
7540670.3773,EL588.2704,--K-BET
--
GT,PN23,SW1526,ST118332000,EW1526,ET
118332000
--HSDV:0.028, VSDV:0.040, STATUS:FIXED,
SATS:24, PDOP:1.746, HDOP:0.700,
VDOP:1.599, TDOP:1.607, GDOP:0.682,
NSDV:0.020, ESDV:0.020
--DT04-06-2009
--TM19:41:41
GPS,PN24,LA41.062134110600,LN21.28443
7576600,EL632.789000,--K-BET
--GS,PN24,N 4551484.5164,E
7540675.9917,EL588.2756,--K-BET
--
GT,PN24,SW1526,ST118338000,EW1526,ET
118338000
--HSDV:0.028, VSDV:0.040, STATUS:FIXED,
SATS:24, PDOP:1.746, HDOP:0.700,
VDOP:1.599, TDOP:1.607, GDOP:0.682,
NSDV:0.020, ESDV:0.020
--DT04-06-2009
--TM19:41:47
GPS,PN25,LA41.062132476800,LN21.28445
5104400,EL633.364000,--PR
--GS,PN25,N 4551484.0351,E
7540680.0840,EL588.8508,--PR
--
GT,PN25,SW1526,ST118347000,EW1526,ET
118347000
--HSDV:0.028, VSDV:0.040, STATUS:FIXED,
SATS:24, PDOP:1.746, HDOP:0.700,
VDOP:1.599, TDOP:1.607, GDOP:0.682,
NSDV:0.020, ESDV:0.020
--DT04-06-2009
--TM19:41:56
GPS,PN26,LA41.062139148200,LN21.28445
8297600,EL633.345000,--PR
--GS,PN26,N 4551486.0971,E
7540680.8176,EL588.8318,--PR
--
GT,PN26,SW1526,ST118351000,EW1526,ET
118351000
--HSDV:0.028, VSDV:0.040, STATUS:FIXED,
SATS:24, PDOP:1.746, HDOP:0.700,
VDOP:1.599, TDOP:1.607, GDOP:0.682,
NSDV:0.020, ESDV:0.020
--DT04-06-2009
--TM19:42:00
GPS,PN27,LA41.062135382600,LN21.28448
9722600,EL633.483000,--PR
--GS,PN27,N 4551484.9762,E
7540688.1560,EL588.9701,--PR
--
GT,PN27,SW1526,ST118358000,EW1526,ET
118358000
--HSDV:0.028, VSDV:0.040, STATUS:FIXED,
SATS:24, PDOP:1.746, HDOP:0.700,
VDOP:1.599, TDOP:1.607, GDOP:0.682,
NSDV:0.020, ESDV:0.020
--DT04-06-2009
--TM19:42:07
GPS,PN28,LA41.062128518000,LN21.28448
7039400,EL633.489000,--PR
--GS,PN28,N 4551482.8553,E
7540687.5417,EL588.9760,--PR
--
GT,PN28,SW1526,ST118361000,EW1526,ET
118361000
--HSDV:0.028, VSDV:0.040, STATUS:FIXED,
SATS:24, PDOP:1.746, HDOP:0.700,
VDOP:1.599, TDOP:1.607, GDOP:0.682,
NSDV:0.020, ESDV:0.020
--DT04-06-2009
--TM19:42:10
--Entered Rover HR: 2.2400 m, Vertical
LS,HR2.3271
GPS,PN29,LA41.062145972000,LN21.28437
3715000,EL633.214000,--AS
--GS,PN29,N 4551488.0926,E
7540661.0715,EL588.4601,--AS
--
GT,PN29,SW1526,ST118476000,EW1526,ET
118476000
--HSDV:0.028, VSDV:0.040, STATUS:FIXED,
SATS:25, PDOP:1.866, HDOP:0.700,
VDOP:1.730, TDOP:1.691, GDOP:0.789,
NSDV:0.020, ESDV:0.020
--DT04-06-2009
--TM19:44:05
GPS,PN30,LA41.062187949200,LN21.28432
2674800,EL633.027000,--AS
--GS,PN30,N 4551500.9751,E
7540649.0913,EL588.2726,--AS
--
GT,PN30,SW1526,ST118487000,EW1526,ET
118487000
--HSDV:0.028, VSDV:0.040, STATUS:FIXED,
SATS:25, PDOP:1.866, HDOP:0.700,
VDOP:1.730, TDOP:1.691, GDOP:0.789,
NSDV:0.020, ESDV:0.020
--DT04-06-2009
--TM19:44:16
GPS,PN31,LA41.062235359400,LN21.28426
6227400,EL632.928000,--AS
--GS,PN31,N 4551515.5265,E
7540635.8402,EL588.1731,--AS
--
GT,PN31,SW1526,ST118496000,EW1526,ET
118496000
--HSDV:0.028, VSDV:0.040, STATUS:FIXED,
SATS:25, PDOP:1.866, HDOP:0.700,
VDOP:1.730, TDOP:1.691, GDOP:0.789,
NSDV:0.020, ESDV:0.020
--DT04-06-2009
--TM19:44:25
GPS,PN32,LA41.062279960400,LN21.28421
3730400,EL632.829000,--AS
--GS,PN32,N 4551529.2164,E
7540623.5157,EL588.0736,--AS
--
GT,PN32,SW1526,ST118501000,EW1526,ET
118501000
--HSDV:0.028, VSDV:0.040, STATUS:FIXED,
SATS:24, PDOP:1.866, HDOP:0.700,
VDOP:1.730, TDOP:1.691, GDOP:0.789,
NSDV:0.020, ESDV:0.020
--DT04-06-2009
--TM19:44:30
GPS,PN33,LA41.062327920200,LN21.28415
6779000,EL632.859000,--AS
--GS,PN33,N 4551543.9367,E
7540610.1462,EL588.1031,--AS
--
GT,PN33,SW1526,ST118506000,EW1526,ET
118506000
--HSDV:0.028, VSDV:0.040, STATUS:FIXED,
SATS:24, PDOP:1.869, HDOP:0.700,
VDOP:1.733, TDOP:1.693, GDOP:0.791,
NSDV:0.020, ESDV:0.020
--DT04-06-2009
--TM19:44:35
GPS,PN34,LA41.062385498000,LN21.28408
8635200,EL632.764000,--AS
--GS,PN34,N 4551561.6094,E
7540594.1491,EL588.0075,--AS
--
GT,PN34,SW1526,ST118511000,EW1526,ET
118511000
--HSDV:0.028, VSDV:0.040, STATUS:FIXED,
SATS:24, PDOP:1.869, HDOP:0.700,
VDOP:1.733, TDOP:1.693, GDOP:0.791,
NSDV:0.020, ESDV:0.020
--DT04-06-2009
--TM19:44:40
GPS,PN35,LA41.062451886200,LN21.28400
9031400,EL632.703000,--AS
--GS,PN35,N 4551581.9851,E
7540575.4632,EL587.9457,--AS
--
GT,PN35,SW1526,ST118516000,EW1526,ET
118516000

--HSDV:0.028, VSDV:0.040, STATUS:FIXED, SATS:24, PDOP:1.869, HDOP:0.700, VDOP:1.733, TDOP:1.693, GDOP:0.791, NSDV:0.020, ESDV:0.020
--DT04-06-2009
--TM19:44:45
GPS,PN36,LA41.062492654400,LN21.283961089000,EL632.643000,--AS
--GS,PN36,N 4551594.4987,E7540564.2081,EL587.8853,--AS
--
GT,PN36,SW1526,ST118519000,EW1526,ET118519000
--HSDV:0.028, VSDV:0.040, STATUS:FIXED, SATS:24, PDOP:1.869, HDOP:0.700, VDOP:1.733, TDOP:1.693, GDOP:0.791, NSDV:0.020, ESDV:0.020
--DT04-06-2009
--TM19:44:48
GPS,PN37,LA41.062560411800,LN21.283882097800,EL632.634000,--AS
--GS,PN37,N 4551615.2976,E7540545.6629,EL587.8756,--AS
--
GT,PN37,SW1526,ST118524000,EW1526,ET118524000
--HSDV:0.028, VSDV:0.040, STATUS:FIXED, SATS:24, PDOP:1.869, HDOP:0.700, VDOP:1.733, TDOP:1.693, GDOP:0.791, NSDV:0.020, ESDV:0.020
--DT04-06-2009
--TM19:44:53
GPS,PN38,LA41.062612294400,LN21.283821992200,EL632.622000,--AS
--GS,PN38,N 4551631.2240,E7540531.5512,EL587.8630,--AS
--
GT,PN38,SW1526,ST118529000,EW1526,ET118529000
--HSDV:0.028, VSDV:0.040, STATUS:FIXED, SATS:23, PDOP:1.869, HDOP:0.700, VDOP:1.733, TDOP:1.693, GDOP:0.791, NSDV:0.020, ESDV:0.020
--DT04-06-2009
--TM19:44:58
GPS,PN39,LA41.062750142600,LN21.283660722400,EL632.233000,--AS
--GS,PN39,N 4551673.5374,E7540493.6904,EL587.4725,--AS
--
GT,PN39,SW1526,ST118539000,EW1526,ET118539000
--HSDV:0.036, VSDV:0.050, STATUS:FIXED, SATS:24, PDOP:1.869, HDOP:0.700, VDOP:1.733, TDOP:1.693, GDOP:0.791, NSDV:0.030, ESDV:0.020
--DT04-06-2009
--TM19:45:08
GPS,PN40,LA41.062792708400,LN21.283608763000,EL632.019000,--AS
--GS,PN40,N 4551686.6006,E7540481.4953,EL587.2580,--AS
--
GT,PN40,SW1526,ST118542000,EW1526,ET118542000
--HSDV:0.036, VSDV:0.050, STATUS:FIXED, SATS:24, PDOP:1.869, HDOP:0.700, VDOP:1.733, TDOP:1.693, GDOP:0.791, NSDV:0.030, ESDV:0.020
--DT04-06-2009
--TM19:45:11
GPS,PN41,LA41.062834162400,LN21.283555924000,EL631.925000,--AS
--GS,PN41,N 4551699.3196,E7540469.0970,EL587.1636,--AS
--
GT,PN41,SW1526,ST118545000,EW1526,ET118545000
--HSDV:0.028, VSDV:0.050, STATUS:FIXED, SATS:24, PDOP:1.869, HDOP:0.700, VDOP:1.733, TDOP:1.693, GDOP:0.791, NSDV:0.020, ESDV:0.020
--DT04-06-2009
--TM19:45:14
GPS,PN42,LA41.062876229000,LN21.283503162400,EL631.715000,--AS
--GS,PN42,N 4551712.2278,E7540456.7157,EL586.9531,--AS
--
GT,PN42,SW1526,ST118548000,EW1526,ET118548000
--HSDV:0.028, VSDV:0.040, STATUS:FIXED, SATS:24, PDOP:1.869, HDOP:0.700, VDOP:1.733, TDOP:1.693, GDOP:0.791, NSDV:0.020, ESDV:0.020
--DT04-06-2009
--TM19:45:17
GPS,PN43,LA41.062930004600,LN21.283432269400,EL631.481000,--AS
--GS,PN43,N 4551728.7244,E7540440.0843,EL586.7184,--AS
--
GT,PN43,SW1526,ST118552000,EW1526,ET118552000
--HSDV:0.028, VSDV:0.040, STATUS:FIXED, SATS:23, PDOP:1.869, HDOP:0.700, VDOP:1.733, TDOP:1.693, GDOP:0.791, NSDV:0.020, ESDV:0.020
--DT04-06-2009
--TM19:45:21
GPS,PN44,LA41.062987568600,LN21.283356508000,EL631.323000,--AS
--GS,PN44,N 4551746.3834,E7540422.3107,EL586.5597,--AS
--
GT,PN44,SW1526,ST118558000,EW1526,ET118558000
--HSDV:0.028, VSDV:0.040, STATUS:FIXED, SATS:24, PDOP:1.869, HDOP:0.700, VDOP:1.733, TDOP:1.693, GDOP:0.791, NSDV:0.020, ESDV:0.020
--DT04-06-2009
--TM19:45:26
GPS,PN45,LA41.063014653200,LN21.283316465200,EL631.297000,--AS
--GS,PN45,N 4551754.6866,E7540412.9224,EL586.5334,--AS
--
GT,PN45,SW1526,ST118561000,EW1526,ET118561000
--HSDV:0.028, VSDV:0.040, STATUS:FIXED, SATS:24, PDOP:1.874, HDOP:0.700, VDOP:1.738, TDOP:1.697, GDOP:0.795, NSDV:0.020, ESDV:0.020
--DT04-06-2009
--TM19:45:30
GPS,PN46,LA41.063039420600,LN21.283277156200,EL631.198000,--AS
--GS,PN46,N 4551762.2759,E7540403.7092,EL586.4340,--AS
--
GT,PN46,SW1526,ST118564000,EW1526,ET118564000
--HSDV:0.028, VSDV:0.040, STATUS:FIXED, SATS:24, PDOP:1.874, HDOP:0.700, VDOP:1.738, TDOP:1.697, GDOP:0.795, NSDV:0.020, ESDV:0.020
--DT04-06-2009
--TM19:45:33
GPS,PN47,LA41.063059448000,LN21.283241833000,EL631.128000,--AS
--GS,PN47,N 4551768.4082,E7540395.4341,EL586.3637,--AS
--
GT,PN47,SW1526,ST118567000,EW1526,ET118567000
--HSDV:0.028, VSDV:0.040, STATUS:FIXED, SATS:24, PDOP:1.874, HDOP:0.700, VDOP:1.738, TDOP:1.697, GDOP:0.795, NSDV:0.020, ESDV:0.020
--DT04-06-2009
--TM19:45:36
GPS,PN48,LA41.063083358000,LN21.283197644800,EL630.959000,--AS
--GS,PN48,N 4551775.7269,E7540385.0841,EL586.1943,--AS
--
GT,PN48,SW1526,ST118572000,EW1526,ET118572000
--HSDV:0.028, VSDV:0.040, STATUS:FIXED, SATS:23, PDOP:1.874, HDOP:0.700, VDOP:1.738, TDOP:1.697, GDOP:0.795, NSDV:0.020, ESDV:0.020
--DT04-06-2009
--TM19:45:41
GPS,PN49,LA41.063097239600,LN21.283169062000,EL630.839000,--AS
--GS,PN49,N 4551779.9721,E7540378.3920,EL586.0741,--AS
--
GT,PN49,SW1526,ST118574000,EW1526,ET118574000
--HSDV:0.028, VSDV:0.040, STATUS:FIXED, SATS:23, PDOP:1.874, HDOP:0.700, VDOP:1.738, TDOP:1.697, GDOP:0.795, NSDV:0.020, ESDV:0.020
--DT04-06-2009
--TM19:45:43
--Entered Rover HR: 2.0000 m, Vertical LS,HR2.0871
GPS,PN50,LA41.063126292800,LN21.283096474000,EL630.391000,--IV
--GS,PN50,N 4551788.8408,E7540361.4074,EL585.8654,--IV
--
GT,PN50,SW1526,ST118619000,EW1526,ET118619000
--HSDV:0.036, VSDV:0.050, STATUS:FIXED, SATS:23, PDOP:1.874, HDOP:0.700, VDOP:1.738, TDOP:1.697, GDOP:0.795, NSDV:0.030, ESDV:0.020
--DT04-06-2009
--TM19:46:28
GPS,PN51,LA41.063132438000,LN21.283099142800,EL630.448000,--BEH-
--GS,PN51,N 4551790.7398,E7540362.0196,EL585.9224,--BEH-
--
GT,PN51,SW1526,ST118633000,EW1526,ET118633000
--HSDV:0.028, VSDV:0.040, STATUS:FIXED, SATS:23, PDOP:1.878, HDOP:0.700, VDOP:1.743, TDOP:1.700, GDOP:0.799, NSDV:0.020, ESDV:0.020
--DT04-06-2009
--TM19:46:42
GPS,PN52,LA41.063137095200,LN21.283102963600,EL630.278000,--K
--GS,PN52,N 4551792.1813,E7540362.9031,EL585.7525,--K
--
GT,PN52,SW1526,ST118644000,EW1526,ET118644000
--HSDV:0.028, VSDV:0.040, STATUS:FIXED, SATS:23, PDOP:1.878, HDOP:0.700, VDOP:1.743, TDOP:1.700, GDOP:0.799, NSDV:0.020, ESDV:0.020
--DT04-06-2009
--TM19:46:53
GPS,PN53,LA41.063119488200,LN21.283135923400,EL630.589000,--K
--GS,PN53,N 4551786.7925,E7540370.6227,EL586.0638,--K
--
GT,PN53,SW1526,ST118656000,EW1526,ET118656000
--HSDV:0.028, VSDV:0.040, STATUS:FIXED, SATS:24, PDOP:1.878, HDOP:0.700, VDOP:1.743, TDOP:1.700, GDOP:0.799, NSDV:0.020, ESDV:0.020
--DT04-06-2009
--TM19:47:05
GPS,PN54,LA41.063110835600,LN21.283155611800,EL630.687000,--K
--GS,PN54,N 4551784.1487,E7540375.2309,EL586.1619,--K
--
GT,PN54,SW1526,ST118660000,EW1526,ET118660000
--HSDV:0.028, VSDV:0.040, STATUS:FIXED, SATS:24, PDOP:1.878, HDOP:0.700, VDOP:1.743, TDOP:1.700, GDOP:0.799, NSDV:0.020, ESDV:0.020
--DT04-06-2009
--TM19:47:09
GPS,PN55,LA41.063100674600,LN21.283177108000,EL630.759000,--K

--GS,PN55,N 4551781.0420,E 7540380.2633,EL586.2341,--K
--
GT,PN55,SW1526,ST118664000,EW1526,ET 118664000
--HSDV:0.028, VSDV:0.050, STATUS:FIXED, SATS:23, PDOP:1.934, HDOP:0.700, VDOP:1.803, TDOP:1.754, GDOP:0.816, NSDV:0.020, ESDV:0.020
--DT04-06-2009
--TM19:47:13
GPS,PN56,LA41.063089780400,LN21.28319 8826800,EL630.826000,--K
--GS,PN56,N 4551777.7095,E 7540385.3489,EL586.3013,--K
--
GT,PN56,SW1526,ST118668000,EW1526,ET 118668000
--HSDV:0.028, VSDV:0.050, STATUS:FIXED, SATS:24, PDOP:1.881, HDOP:0.700, VDOP:1.746, TDOP:1.702, GDOP:0.801, NSDV:0.020, ESDV:0.020
--DT04-06-2009
--TM19:47:17
GPS,PN57,LA41.063080067600,LN21.28321 4660800,EL630.953000,--K
--GS,PN57,N 4551774.7338,E 7540389.0596,EL586.4285,--K
--
GT,PN57,SW1526,ST118674000,EW1526,ET 118674000
--HSDV:0.028, VSDV:0.040, STATUS:FIXED, SATS:23, PDOP:1.881, HDOP:0.700, VDOP:1.746, TDOP:1.702, GDOP:0.801, NSDV:0.020, ESDV:0.020
--DT04-06-2009
--TM19:47:23
GPS,PN58,LA41.063075951000,LN21.28321 1923600,EL630.804000,--AS
--GS,PN58,N 4551773.4604,E 7540388.4280,EL586.2794,--AS
--
GT,PN58,SW1526,ST118684000,EW1526,ET 118684000
--HSDV:0.028, VSDV:0.040, STATUS:FIXED, SATS:25, PDOP:1.882, HDOP:0.700, VDOP:1.747, TDOP:1.703, GDOP:0.802, NSDV:0.020, ESDV:0.020
--DT04-06-2009
--TM19:47:33
GPS,PN59,LA41.063076258200,LN21.28321 6166200,EL630.880000,--AS
--GS,PN59,N 4551773.5606,E 7540389.4173,EL586.3555,--AS
--
GT,PN59,SW1526,ST118687000,EW1526,ET 118687000
--HSDV:0.028, VSDV:0.040, STATUS:FIXED, SATS:24, PDOP:1.882, HDOP:0.700, VDOP:1.747, TDOP:1.703, GDOP:0.802, NSDV:0.020, ESDV:0.020
--DT04-06-2009
--TM19:47:36
GPS,PN60,LA41.063079075200,LN21.28321 8733000,EL630.945000,--AS
--GS,PN60,N 4551774.4329,E 7540390.0114,EL586.4205,--AS
--
GT,PN60,SW1526,ST118690000,EW1526,ET 118690000
--HSDV:0.028, VSDV:0.040, STATUS:FIXED, SATS:24, PDOP:1.882, HDOP:0.700, VDOP:1.747, TDOP:1.703, GDOP:0.802, NSDV:0.020, ESDV:0.020
--DT04-06-2009
--TM19:47:39
GPS,PN61,LA41.063085030800,LN21.28321 8445600,EL631.043000,--AS
--GS,PN61,N 4551776.2696,E 7540389.9342,EL586.5185,--AS
--
GT,PN61,SW1526,ST118693000,EW1526,ET 118693000
--HSDV:0.028, VSDV:0.040, STATUS:FIXED, SATS:24, PDOP:1.882, HDOP:0.700, VDOP:1.747, TDOP:1.703, GDOP:0.802, NSDV:0.020, ESDV:0.020
--DT04-06-2009
--TM19:47:42
GPS,PN62,LA41.063097131600,LN21.28321 5178000,EL631.148000,--AS
--GS,PN62,N 4551779.9981,E 7540389.1513,EL586.6234,--AS
--
GT,PN62,SW1526,ST118696000,EW1526,ET 118696000
--HSDV:0.028, VSDV:0.040, STATUS:FIXED, SATS:24, PDOP:1.882, HDOP:0.700, VDOP:1.747, TDOP:1.703, GDOP:0.802, NSDV:0.020, ESDV:0.020
--DT04-06-2009
--TM19:47:45
GPS,PN63,LA41.063110827200,LN21.28321 0313800,EL631.070000,--AS
--GS,PN63,N 4551784.2164,E 7540387.9932,EL586.5454,--AS
--
GT,PN63,SW1526,ST118699000,EW1526,ET 118699000
--HSDV:0.028, VSDV:0.040, STATUS:FIXED, SATS:24, PDOP:1.921, HDOP:0.800, VDOP:1.747, TDOP:1.746, GDOP:0.802, NSDV:0.020, ESDV:0.020
--DT04-06-2009
--TM19:47:48
GPS,PN64,LA41.063124496400,LN21.28320 6010000,EL630.986000,--AS
--GS,PN64,N 4551788.4273,E 7540386.9659,EL586.4613,--AS
--
GT,PN64,SW1526,ST118702000,EW1526,ET 118702000
--HSDV:0.028, VSDV:0.050, STATUS:FIXED, SATS:24, PDOP:1.883, HDOP:0.700, VDOP:1.748, TDOP:1.703, GDOP:0.803, NSDV:0.020, ESDV:0.020
--DT04-06-2009
--TM19:47:51
GPS,PN65,LA41.063136403400,LN21.28320 1331800,EL630.915000,--AS
--GS,PN65,N 4551792.0942,E 7540385.8542,EL586.3903,--AS
--
GT,PN65,SW1526,ST118706000,EW1526,ET 118706000
--HSDV:0.028, VSDV:0.050, STATUS:FIXED, SATS:24, PDOP:1.883, HDOP:0.700, VDOP:1.748, TDOP:1.703, GDOP:0.803, NSDV:0.020, ESDV:0.020
--DT04-06-2009
--TM19:47:55
GPS,PN66,LA41.063122793000,LN21.28318 6117000,EL630.629000,--TF
--GS,PN66,N 4551787.8763,E 7540382.3276,EL586.1042,--TF
--
GT,PN66,SW1526,ST118716000,EW1526,ET 118716000
--HSDV:0.028, VSDV:0.050, STATUS:FIXED, SATS:23, PDOP:2.049, HDOP:0.700, VDOP:1.926, TDOP:1.826, GDOP:0.931, NSDV:0.020, ESDV:0.020
--DT04-06-2009
--TM19:48:05
GPS,PN67,LA41.063126995400,LN21.28317 9089200,EL630.586000,--TF
--GS,PN67,N 4551789.1636,E 7540380.6808,EL586.0611,--TF
--
GT,PN67,SW1526,ST118722000,EW1526,ET 118722000
--HSDV:0.042, VSDV:0.060, STATUS:FIXED, SATS:23, PDOP:1.924, HDOP:0.800, VDOP:1.750, TDOP:1.748, GDOP:0.804, NSDV:0.030, ESDV:0.030
--DT04-06-2009
--TM19:48:11
GPS,PN68,LA41.063122814600,LN21.28317 2899600,EL630.520000,--TF
--GS,PN68,N 4551787.8660,E 7540379.2439,EL585.9951,--TF
--
GT,PN68,SW1526,ST118727000,EW1526,ET 118727000
--HSDV:0.045, VSDV:0.060, STATUS:FIXED, SATS:21, PDOP:2.478, HDOP:0.900, VDOP:2.309, TDOP:2.286, GDOP:0.956, NSDV:0.040, ESDV:0.020
--DT04-06-2009
--TM19:48:16
GPS,PN69,LA41.063117499800,LN21.28318 0366000,EL630.662000,--TF
--GS,PN69,N 4551786.2362,E 7540380.9948,EL586.1371,--TF
--
GT,PN69,SW1526,ST118734000,EW1526,ET 118734000
--HSDV:0.050, VSDV:0.060, STATUS:FIXED, SATS:23, PDOP:1.924, HDOP:0.700, VDOP:1.792, TDOP:1.728, GDOP:0.846, NSDV:0.040, ESDV:0.030
--DT04-06-2009
--TM19:48:23
GPS,PN70,LA41.063102559800,LN21.28318 7374600,EL630.702000,--K
--GS,PN70,N 4551781.6367,E 7540382.6554,EL586.1772,--K
--
GT,PN70,SW1526,ST118744000,EW1526,ET 118744000
--HSDV:0.036, VSDV:0.070, STATUS:FIXED, SATS:25, PDOP:1.886, HDOP:0.700, VDOP:1.751, TDOP:1.705, GDOP:0.805, NSDV:0.030, ESDV:0.020
--DT04-06-2009
--TM19:48:33
GPS,PN71,LA41.063108162000,LN21.28317 6036400,EL630.768000,--K
--GS,PN71,N 4551783.3503,E 7540380.0006,EL586.2431,--K
--
GT,PN71,SW1526,ST118747000,EW1526,ET 118747000
--HSDV:0.036, VSDV:0.070, STATUS:FIXED, SATS:24, PDOP:1.925, HDOP:0.800, VDOP:1.751, TDOP:1.749, GDOP:0.805, NSDV:0.030, ESDV:0.020
--DT04-06-2009
--TM19:48:36
GPS,PN72,LA41.063115501200,LN21.28316 0513800,EL630.636000,--K
--GS,PN72,N 4551785.5942,E 7540376.3666,EL586.1110,--K
--
GT,PN72,SW1526,ST118750000,EW1526,ET 118750000
--HSDV:0.036, VSDV:0.070, STATUS:FIXED, SATS:23, PDOP:1.886, HDOP:0.700, VDOP:1.751, TDOP:1.705, GDOP:0.805, NSDV:0.030, ESDV:0.020
--DT04-06-2009
--TM19:48:39
GPS,PN73,LA41.063121767600,LN21.28314 5923600,EL630.499000,--K
--GS,PN73,N 4551787.5084,E 7540372.9520,EL585.9738,--K
--
GT,PN73,SW1526,ST118753000,EW1526,ET 118753000
--HSDV:0.036, VSDV:0.070, STATUS:FIXED, SATS:25, PDOP:1.925, HDOP:0.700, VDOP:1.793, TDOP:1.728, GDOP:0.847, NSDV:0.030, ESDV:0.020
--DT04-06-2009
--TM19:48:42
GPS,PN74,LA41.063130440600,LN21.28316 1928600,EL630.382000,--T
--GS,PN74,N 4551790.2043,E 7540376.6713,EL585.8570,--T
--
GT,PN74,SW1526,ST118758000,EW1526,ET 118758000
--HSDV:0.036, VSDV:0.060, STATUS:FIXED, SATS:20, PDOP:1.925, HDOP:0.800, VDOP:1.751, TDOP:1.749, GDOP:0.805, NSDV:0.030, ESDV:0.020
--DT04-06-2009

--TM19:48:47
GPS,PN75,LA41.063140052000,LN21.28319
0282800,EL630.782000,--T
--GS,PN75,N 4551793.2055,E
7540383.2702,EL586.2572,--T
--
GT,PN75,SW1526,ST118763000,EW1526,ET
118763000
--HSDV:0.042, VSDV:0.060, STATUS:FIXED,
SATS:23, PDOP:2.006, HDOP:0.800,
VDOP:1.840, TDOP:1.826, GDOP:0.832,
NSDV:0.030, ESDV:0.030
--DT04-06-2009
--TM19:48:52
GPS,PN76,LA41.063140744400,LN21.28321
0982200,EL630.977000,--AS
--GS,PN76,N 4551793.4457,E
7540388.0983,EL586.4524,--AS
--
GT,PN76,SW1526,ST118770000,EW1526,ET
118770000
--HSDV:0.036, VSDV:0.060, STATUS:FIXED,
SATS:24, PDOP:1.887, HDOP:0.700,
VDOP:1.752, TDOP:1.706, GDOP:0.806,
NSDV:0.030, ESDV:0.020
--DT04-06-2009
--TM19:48:59
GPS,PN77,LA41.063131990400,LN21.28321
4332000,EL631.008000,--AS
--GS,PN77,N 4551790.7497,E
7540388.8947,EL586.4834,--AS
--
GT,PN77,SW1526,ST118773000,EW1526,ET
118773000
--HSDV:0.036, VSDV:0.050, STATUS:FIXED,
SATS:24, PDOP:1.887, HDOP:0.700,
VDOP:1.752, TDOP:1.706, GDOP:0.806,
NSDV:0.030, ESDV:0.020
--DT04-06-2009
--TM19:49:02
GPS,PN78,LA41.063112944000,LN21.28322
1272800,EL631.086000,--AS
--GS,PN78,N 4551784.8834,E
7540390.5464,EL586.5615,--AS
--
GT,PN78,SW1526,ST118777000,EW1526,ET
118777000
--HSDV:0.036, VSDV:0.050, STATUS:FIXED,
SATS:24, PDOP:1.887, HDOP:0.700,
VDOP:1.752, TDOP:1.706, GDOP:0.806,
NSDV:0.030, ESDV:0.020
--DT04-06-2009
--TM19:49:06
GPS,PN79,LA41.063093617400,LN21.28322
7775600,EL631.000000,--AS
--GS,PN79,N 4551778.9302,E
7540392.0963,EL586.4755,--AS
--
GT,PN79,SW1526,ST118781000,EW1526,ET
118781000
--HSDV:0.036, VSDV:0.050, STATUS:FIXED,
SATS:24, PDOP:1.887, HDOP:0.700,
VDOP:1.752, TDOP:1.706, GDOP:0.806,
NSDV:0.030, ESDV:0.020
--DT04-06-2009
--TM19:49:10
GPS,PN80,LA41.063079689000,LN21.28323
0117400,EL631.034000,--AS
--GS,PN80,N 4551774.6368,E
7540392.6664,EL586.5096,--AS
--
GT,PN80,SW1526,ST118784000,EW1526,ET
118784000
--HSDV:0.036, VSDV:0.050, STATUS:FIXED,
SATS:24, PDOP:1.887, HDOP:0.700,
VDOP:1.752, TDOP:1.706, GDOP:0.806,
NSDV:0.030, ESDV:0.020
--DT04-06-2009
--TM19:49:13
GPS,PN81,LA41.063064424400,LN21.28323
5283400,EL630.898000,--AS
--GS,PN81,N 4551769.9349,E
7540393.8976,EL586.3736,--AS
--
GT,PN81,SW1526,ST118788000,EW1526,ET
118788000
--HSDV:0.036, VSDV:0.050, STATUS:FIXED,
SATS:24, PDOP:1.887, HDOP:0.700,
VDOP:1.752, TDOP:1.706, GDOP:0.806,
NSDV:0.030, ESDV:0.020
--DT04-06-2009
--TM19:49:17
GPS,PN82,LA41.063062672400,LN21.28323
9496600,EL630.929000,--AS
--GS,PN82,N 4551769.3999,E
7540394.8835,EL586.4047,--AS
--
GT,PN82,SW1526,ST118791000,EW1526,ET
118791000
--HSDV:0.036, VSDV:0.050, STATUS:FIXED,
SATS:24, PDOP:1.887, HDOP:0.700,
VDOP:1.752, TDOP:1.706, GDOP:0.806,
NSDV:0.030, ESDV:0.020
--DT04-06-2009
--TM19:49:20
GPS,PN83,LA41.063064708800,LN21.28324
3003000,EL630.999000,--AS
--GS,PN83,N 4551770.0325,E
7540395.6981,EL586.4747,--AS
--
GT,PN83,SW1526,ST118794000,EW1526,ET
118794000
--HSDV:0.036, VSDV:0.050, STATUS:FIXED,
SATS:24, PDOP:1.887, HDOP:0.700,
VDOP:1.752, TDOP:1.706, GDOP:0.806,
NSDV:0.030, ESDV:0.020
--DT04-06-2009
--TM19:49:23
GPS,PN84,LA41.063075378000,LN21.28324
7999200,EL631.017000,--AS
--GS,PN84,N 4551773.3300,E
7540396.8456,EL586.4927,--AS
--
GT,PN84,SW1526,ST118800000,EW1526,ET
118800000
--HSDV:0.036, VSDV:0.050, STATUS:FIXED,
SATS:25, PDOP:1.887, HDOP:0.700,
VDOP:1.752, TDOP:1.706, GDOP:0.806,
NSDV:0.030, ESDV:0.020
--DT04-06-2009
--TM19:49:29
GPS,PN85,LA41.063091731600,LN21.28324
8998800,EL631.068000,--AS
--GS,PN85,N 4551778.3758,E
7540397.0511,EL586.5437,--AS
--
GT,PN85,SW1526,ST118805000,EW1526,ET
118805000
--HSDV:0.036, VSDV:0.050, STATUS:FIXED,
SATS:25, PDOP:1.889, HDOP:0.700,
VDOP:1.754, TDOP:1.707, GDOP:0.808,
NSDV:0.030, ESDV:0.020
--DT04-06-2009
--TM19:49:34
GPS,PN86,LA41.063098098200,LN21.28324
3089400,EL630.887000,--K
--GS,PN86,N 4551780.3321,E
7540395.6615,EL586.3627,--K
--
GT,PN86,SW1526,ST118816000,EW1526,ET
118816000
--HSDV:0.028, VSDV:0.050, STATUS:FIXED,
SATS:24, PDOP:1.889, HDOP:0.700,
VDOP:1.754, TDOP:1.707, GDOP:0.808,
NSDV:0.020, ESDV:0.020
--DT04-06-2009
--TM19:49:45
GPS,PN87,LA41.063097698600,LN21.28323
6559000,EL630.875000,--K
--GS,PN87,N 4551780.2004,E
7540394.1386,EL586.3506,--K
--
GT,PN87,SW1526,ST118821000,EW1526,ET
118821000
--HSDV:0.028, VSDV:0.040, STATUS:FIXED,
SATS:25, PDOP:1.889, HDOP:0.700,
VDOP:1.754, TDOP:1.707, GDOP:0.808,
NSDV:0.020, ESDV:0.020
--DT04-06-2009
--TM19:49:50
GPS,PN88,LA41.063074576400,LN21.28323
5785000,EL630.936000,--K
--GS,PN88,N 4551773.0671,E
7540393.9973,EL586.4116,--K
--
GT,PN88,SW1526,ST118833000,EW1526,ET
118833000
--HSDV:0.028, VSDV:0.040, STATUS:FIXED,
SATS:24, PDOP:1.889, HDOP:0.700,
VDOP:1.754, TDOP:1.707, GDOP:0.808,
NSDV:0.020, ESDV:0.020
--DT04-06-2009
--TM19:50:02
GPS,PN89,LA41.063070603800,LN21.28323
5807200,EL630.924000,--K
--GS,PN89,N 4551771.8417,E
7540394.0093,EL586.3996,--K
--
GT,PN89,SW1526,ST118837000,EW1526,ET
118837000
--HSDV:0.028, VSDV:0.040, STATUS:FIXED,
SATS:24, PDOP:1.889, HDOP:0.700,
VDOP:1.754, TDOP:1.707, GDOP:0.808,
NSDV:0.020, ESDV:0.020
--DT04-06-2009
--TM19:50:06
GPS,PN90,LA41.063068481000,LN21.28323
8732200,EL630.872000,--K
--GS,PN90,N 4551771.1906,E
7540394.6953,EL586.3477,--K
--
GT,PN90,SW1526,ST118846000,EW1526,ET
118846000
--HSDV:0.028, VSDV:0.050, STATUS:FIXED,
SATS:24, PDOP:1.889, HDOP:0.700,
VDOP:1.754, TDOP:1.707, GDOP:0.808,
NSDV:0.020, ESDV:0.020
--DT04-06-2009
--TM19:50:15
GPS,PN91,LA41.063072869400,LN21.28324
1806000,EL630.756000,--K
--GS,PN91,N 4551772.5482,E
7540395.4050,EL586.2317,--K
--
GT,PN91,SW1526,ST118852000,EW1526,ET
118852000
--HSDV:0.028, VSDV:0.040, STATUS:FIXED,
SATS:25, PDOP:1.889, HDOP:0.700,
VDOP:1.754, TDOP:1.707, GDOP:0.808,
NSDV:0.020, ESDV:0.020
--DT04-06-2009
--TM19:50:21
GPS,PN92,LA41.063069244800,LN21.28325
9696800,EL631.021000,--AS
--GS,PN92,N 4551771.4532,E
7540399.5852,EL586.4968,--AS
--
GT,PN92,SW1526,ST118864000,EW1526,ET
118864000
--HSDV:0.028, VSDV:0.040, STATUS:FIXED,
SATS:23, PDOP:1.892, HDOP:0.700,
VDOP:1.758, TDOP:1.710, GDOP:0.811,
NSDV:0.020, ESDV:0.020
--DT04-06-2009
--TM19:50:33
GPS,PN93,LA41.063081043800,LN21.28326
0454600,EL631.002000,--AS
--GS,PN93,N 4551775.0937,E
7540399.7419,EL586.4778,--AS
--
GT,PN93,SW1526,ST118877000,EW1526,ET
118877000
--HSDV:0.022, VSDV:0.030, STATUS:FIXED,
SATS:25, PDOP:1.892, HDOP:0.700,
VDOP:1.758, TDOP:1.710, GDOP:0.811,
NSDV:0.020, ESDV:0.010
--DT04-06-2009
--TM19:50:46
GPS,PN94,LA41.063065187600,LN21.28326
0601000,EL631.064000,--AS
--GS,PN94,N 4551770.2028,E
7540399.8030,EL586.5399,--AS
--
GT,PN94,SW1526,ST118882000,EW1526,ET
118882000
--HSDV:0.022, VSDV:0.040, STATUS:FIXED,
SATS:24, PDOP:1.892, HDOP:0.700,

VDOP:1.758, TDOP:1.710, GDOP:0.811, NSDV:0.020, ESDV:0.010
--DT04-06-2009
--TM19:50:51
GPS,PN95,LA41.063047168400,LN21.283265318200,EL630.919000,--AS
--GS,PN95,N 4551764.6506,E7540400.9342,EL586.3949,--AS
--
GT,PN95,SW1526,ST118887000,EW1526,ET118887000
--HSDV:0.028, VSDV:0.040, STATUS:FIXED, SATS:24, PDOP:1.892, HDOP:0.700, VDOP:1.758, TDOP:1.710, GDOP:0.811, NSDV:0.020, ESDV:0.020
--DT04-06-2009
--TM19:50:56
GPS,PN96,LA41.063054247800,LN21.283265970400,EL630.982000,--K-BEH
--GS,PN96,N 4551766.8352,E7540401.0743,EL586.4579,--K-BEH
--
GT,PN96,SW1526,ST118900000,EW1526,ET118900000
--HSDV:0.022, VSDV:0.040, STATUS:FIXED, SATS:24, PDOP:1.892, HDOP:0.700, VDOP:1.758, TDOP:1.710, GDOP:0.811, NSDV:0.020, ESDV:0.010
--DT04-06-2009
--TM19:51:09
GPS,PN97,LA41.063044891400,LN21.283280798200,EL631.107000,--K-BEH
--GS,PN97,N 4551763.9681,E7540404.5496,EL586.5830,--K-BEH
--
GT,PN97,SW1526,ST118907000,EW1526,ET118907000
--HSDV:0.022, VSDV:0.030, STATUS:FIXED, SATS:24, PDOP:1.892, HDOP:0.700, VDOP:1.758, TDOP:1.710, GDOP:0.811, NSDV:0.020, ESDV:0.010
--DT04-06-2009
--TM19:51:16
GPS,PN98,LA41.063024826200,LN21.283311047200,EL631.131000,--K-BEH
--GS,PN98,N 4551757.8176,E7540411.6410,EL586.6073,--K-BEH
--
GT,PN98,SW1526,ST118914000,EW1526,ET118914000
--HSDV:0.014, VSDV:0.030, STATUS:FIXED, SATS:24, PDOP:1.892, HDOP:0.700, VDOP:1.758, TDOP:1.710, GDOP:0.811, NSDV:0.010, ESDV:0.010
--DT04-06-2009
--TM19:51:23
GPS,PN99,LA41.063004240200,LN21.283340173000,EL631.176000,--K-BEH
--GS,PN99,N 4551751.5050,E7540418.4713,EL586.6526,--K-BEH
--
GT,PN99,SW1526,ST118924000,EW1526,ET118924000
--HSDV:0.014, VSDV:0.030, STATUS:FIXED, SATS:24, PDOP:1.895, HDOP:0.700, VDOP:1.761, TDOP:1.712, GDOP:0.813, NSDV:0.010, ESDV:0.010
--DT04-06-2009
--TM19:51:33
GPS,PN100,LA41.063001874400,LN21.283343014600,EL631.218000,--K-BEH
--GS,PN100,N 4551750.7789,E7540419.1383,EL586.6946,--K-BEH
--
GT,PN100,SW1526,ST118928000,EW1526,ET118928000
--HSDV:0.014, VSDV:0.030, STATUS:FIXED, SATS:25, PDOP:1.895, HDOP:0.700, VDOP:1.761, TDOP:1.712, GDOP:0.813, NSDV:0.010, ESDV:0.010
--DT04-06-2009
--TM19:51:37
GPS,PN101,LA41.062993059800,LN21.283354579000,EL631.206000,--K-BEH
--GS,PN101,N 4551748.0748,E7540421.8513,EL586.6827,--K-BEH
--
GT,PN101,SW1526,ST118933000,EW1526,ET118933000
--HSDV:0.014, VSDV:0.030, STATUS:FIXED, SATS:24, PDOP:1.895, HDOP:0.700, VDOP:1.761, TDOP:1.712, GDOP:0.813, NSDV:0.010, ESDV:0.010
--DT04-06-2009
--TM19:51:42
GPS,PN102,LA41.062996696400,LN21.283360179400,EL630.938000,--K
--GS,PN102,N 4551749.2037,E7540423.1517,EL586.4148,--K
--
GT,PN102,SW1526,ST118946000,EW1526,ET118946000
--HSDV:0.022, VSDV:0.030, STATUS:FIXED, SATS:24, PDOP:1.895, HDOP:0.700, VDOP:1.761, TDOP:1.712, GDOP:0.813, NSDV:0.020, ESDV:0.010
--DT04-06-2009
--TM19:51:55
GPS,PN103,LA41.062986524600,LN21.283363921000,EL631.259000,--K-BEH
--GS,PN103,N 4551746.0709,E7540424.0420,EL586.7358,--K-BEH
--
GT,PN103,SW1526,ST118956000,EW1526,ET118956000
--HSDV:0.022, VSDV:0.030, STATUS:FIXED, SATS:25, PDOP:1.895, HDOP:0.700, VDOP:1.761, TDOP:1.712, GDOP:0.813, NSDV:0.020, ESDV:0.010
--DT04-06-2009
--TM19:52:05
GPS,PN104,LA41.062976520200,LN21.283378043800,EL631.267000,--K-BEH
--GS,PN104,N 4551743.0031,E7540427.3539,EL586.7439,--K-BEH
--
GT,PN104,SW1526,ST118959000,EW1526,ET118959000
--HSDV:0.014, VSDV:0.030, STATUS:FIXED, SATS:25, PDOP:1.895, HDOP:0.700, VDOP:1.761, TDOP:1.712, GDOP:0.813, NSDV:0.010, ESDV:0.010
--DT04-06-2009
--TM19:52:08
GPS,PN105,LA41.062963095800,LN21.283396450600,EL631.269000,--K-BEH
--GS,PN105,N 4551738.8858,E7540431.6712,EL586.7461,--K-BEH
--
GT,PN105,SW1526,ST118963000,EW1526,ET118963000
--HSDV:0.014, VSDV:0.030, STATUS:FIXED, SATS:24, PDOP:1.895, HDOP:0.700, VDOP:1.761, TDOP:1.712, GDOP:0.813, NSDV:0.010, ESDV:0.010
--DT04-06-2009
--TM19:52:12
GPS,PN106,LA41.062949613800,LN21.283414116400,EL631.314000,--K-BEH
--GS,PN106,N 4551734.7498,E7540435.8157,EL586.7913,--K-BEH
--
GT,PN106,SW1526,ST118967000,EW1526,ET118967000
--HSDV:0.014, VSDV:0.030, STATUS:FIXED, SATS:25, PDOP:1.895, HDOP:0.700, VDOP:1.761, TDOP:1.712, GDOP:0.813, NSDV:0.010, ESDV:0.010
--DT04-06-2009
--TM19:52:16
GPS,PN107,LA41.062936583600,LN21.283431327400,EL631.251000,--BEH-KRAJ
--GS,PN107,N 4551730.7526,E7540439.8533,EL586.7284,--BEH-KRAJ
--
GT,PN107,SW1526,ST118982000,EW1526,ET118982000
--HSDV:0.022, VSDV:0.030, STATUS:FIXED, SATS:25, PDOP:1.895, HDOP:0.700, VDOP:1.761, TDOP:1.712, GDOP:0.813, NSDV:0.020, ESDV:0.010
--DT04-06-2009
--TM19:52:31
GPS,PN108,LA41.062934344400,LN21.283428025000,EL631.287000,--BEH-KRAJ
--GS,PN108,N 4551730.0576,E7540439.0866,EL586.7644,--BEH-KRAJ
--
GT,PN108,SW1526,ST118986000,EW1526,ET118986000
--HSDV:0.014, VSDV:0.030, STATUS:FIXED, SATS:25, PDOP:1.898, HDOP:0.700, VDOP:1.764, TDOP:1.714, GDOP:0.815, NSDV:0.010, ESDV:0.010
--DT04-06-2009
--TM19:52:35
GPS,PN109,LA41.062931222000,LN21.283439134000,EL631.251000,--K
--GS,PN109,N 4551729.1088,E7540441.6838,EL586.7285,--K
--
GT,PN109,SW1526,ST118994000,EW1526,ET118994000
--HSDV:0.014, VSDV:0.030, STATUS:FIXED, SATS:25, PDOP:2.168, HDOP:0.800, VDOP:2.015, TDOP:1.976, GDOP:0.892, NSDV:0.010, ESDV:0.010
--DT04-06-2009
--TM19:52:43
GPS,PN110,LA41.062912967600,LN21.283464632200,EL631.319000,--K
--GS,PN110,N 4551723.5107,E7540447.6638,EL586.7967,--K
--
GT,PN110,SW1526,ST118999000,EW1526,ET118999000
--HSDV:0.036, VSDV:0.040, STATUS:FIXED, SATS:25, PDOP:2.133, HDOP:0.700, VDOP:2.015, TDOP:1.938, GDOP:0.892, NSDV:0.030, ESDV:0.020
--DT04-06-2009
--TM19:52:48
GPS,PN111,LA41.062894422800,LN21.283490902000,EL631.429000,--K
--GS,PN111,N 4551717.8241,E7540453.8243,EL586.9069,--K
--
GT,PN111,SW1526,ST119004000,EW1526,ET119004000
--HSDV:0.028, VSDV:0.050, STATUS:FIXED, SATS:25, PDOP:1.898, HDOP:0.700, VDOP:1.764, TDOP:1.713, GDOP:0.816, NSDV:0.020, ESDV:0.020
--DT04-06-2009
--TM19:52:53
GPS,PN112,LA41.062878887000,LN21.283512703000,EL631.421000,--K
--GS,PN112,N 4551713.0599,E7540458.9370,EL586.8991,--K
--
GT,PN112,SW1526,ST119009000,EW1526,ET119009000
--HSDV:0.028, VSDV:0.050, STATUS:FIXED, SATS:24, PDOP:1.898, HDOP:0.700, VDOP:1.764, TDOP:1.713, GDOP:0.816, NSDV:0.020, ESDV:0.020
--DT04-06-2009
--TM19:52:58
GPS,PN113,LA41.062882007000,LN21.283516924600,EL631.393000,--K
--GS,PN113,N 4551714.0278,E7540459.9167,EL586.8712,--K
--
GT,PN113,SW1526,ST119013000,EW1526,ET119013000
--HSDV:0.028, VSDV:0.040, STATUS:FIXED, SATS:25, PDOP:1.898, HDOP:0.700, VDOP:1.764, TDOP:1.713, GDOP:0.816, NSDV:0.020, ESDV:0.020
--DT04-06-2009
--TM19:53:02
GPS,PN114,LA41.062867352000,LN21.283527089800,EL631.522000,--K
--GS,PN114,N 4551709.5203,E7540462.3132,EL587.0003,--K
--
GT,PN114,SW1526,ST119018000,EW1526,ET119018000

--HSDV:0.022, VSDV:0.040, STATUS:FIXED, SATS:25, PDOP:1.898, HDOP:0.700, VDOP:1.764, TDOP:1.713, GDOP:0.816, NSDV:0.020, ESDV:0.010
--DT04-06-2009
--TM19:53:07
GPS,PN115,LA41.062848560600,LN21.283549474000,EL631.579000,--K
--GS,PN115,N 4551703.7526,E7540467.5676,EL587.0575,--K
--
GT,PN115,SW1526,ST119023000,EW1526,ET119023000
--HSDV:0.022, VSDV:0.030, STATUS:FIXED, SATS:24, PDOP:1.898, HDOP:0.700, VDOP:1.764, TDOP:1.713, GDOP:0.816, NSDV:0.020, ESDV:0.010
--DT04-06-2009
--TM19:53:12
GPS,PN116,LA41.062829524400,LN21.283573552000,EL631.701000,--K
--GS,PN116,N 4551697.9116,E7540473.2176,EL587.1797,--K
--
GT,PN116,SW1526,ST119028000,EW1526,ET119028000
--HSDV:0.014, VSDV:0.030, STATUS:FIXED, SATS:24, PDOP:1.898, HDOP:0.700, VDOP:1.764, TDOP:1.713, GDOP:0.816, NSDV:0.010, ESDV:0.010
--DT04-06-2009
--TM19:53:17
GPS,PN117,LA41.062815314600,LN21.283591589800,EL631.737000,--K
--GS,PN117,N 4551693.5517,E7540477.4502,EL587.2159,--K
--
GT,PN117,SW1526,ST119032000,EW1526,ET119032000
--HSDV:0.014, VSDV:0.030, STATUS:FIXED, SATS:25, PDOP:1.898, HDOP:0.700, VDOP:1.764, TDOP:1.713, GDOP:0.816, NSDV:0.010, ESDV:0.010
--DT04-06-2009
--TM19:53:21
GPS,PN118,LA41.062800482000,LN21.283610347000,EL631.654000,--K-P
--GS,PN118,N 4551689.0005,E7540481.8517,EL587.1330,--K-P
--
GT,PN118,SW1526,ST119041000,EW1526,ET119041000
--HSDV:0.014, VSDV:0.030, STATUS:FIXED, SATS:24, PDOP:1.898, HDOP:0.700, VDOP:1.764, TDOP:1.713, GDOP:0.816, NSDV:0.010, ESDV:0.010
--DT04-06-2009
--TM19:53:30
GPS,PN119,LA41.062803489200,LN21.283615037200,EL631.687000,--K-P
--GS,PN119,N 4551689.9341,E7540482.9408,EL587.1661,--K-P
--
GT,PN119,SW1526,ST119044000,EW1526,ET119044000
--HSDV:0.014, VSDV:0.030, STATUS:FIXED, SATS:25, PDOP:1.900, HDOP:0.700, VDOP:1.766, TDOP:1.715, GDOP:0.817, NSDV:0.010, ESDV:0.010
--DT04-06-2009
--TM19:53:33
GPS,PN120,LA41.062790418800,LN21.283632317200,EL631.618000,--K-P
--GS,PN120,N 4551685.9246,E7540486.9947,EL587.0972,--K-P
--
GT,PN120,SW1526,ST119049000,EW1526,ET119049000
--HSDV:0.014, VSDV:0.030, STATUS:FIXED, SATS:24, PDOP:1.900, HDOP:0.700, VDOP:1.766, TDOP:1.715, GDOP:0.817, NSDV:0.010, ESDV:0.010
--DT04-06-2009
--TM19:53:38
GPS,PN121,LA41.062786673600,LN21.283628198800,EL631.630000,--K-P
--GS,PN121,N 4551684.7641,E7540486.0402,EL587.1092,--K-P
--
GT,PN121,SW1526,ST119052000,EW1526,ET119052000
--HSDV:0.022, VSDV:0.030, STATUS:FIXED, SATS:24, PDOP:1.900, HDOP:0.700, VDOP:1.766, TDOP:1.715, GDOP:0.817, NSDV:0.020, ESDV:0.010
--DT04-06-2009
--TM19:53:41
GPS,PN122,LA41.062784897000,LN21.283629401800,EL631.738000,--K
--GS,PN122,N 4551684.2176,E7540486.3239,EL587.2172,--K
--
GT,PN122,SW1526,ST119057000,EW1526,ET119057000
--HSDV:0.028, VSDV:0.040, STATUS:FIXED, SATS:24, PDOP:1.939, HDOP:0.800, VDOP:1.766, TDOP:1.758, GDOP:0.817, NSDV:0.020, ESDV:0.020
--DT04-06-2009
--TM19:53:46
GPS,PN123,LA41.062765764800,LN21.283652789200,EL631.851000,--K
--GS,PN123,N 4551678.3461,E7540491.8129,EL587.3304,--K
--
GT,PN123,SW1526,ST119062000,EW1526,ET119062000
--HSDV:0.022, VSDV:0.040, STATUS:FIXED, SATS:24, PDOP:2.181, HDOP:0.800, VDOP:2.029, TDOP:1.987, GDOP:0.899, NSDV:0.020, ESDV:0.010
--DT04-06-2009
--TM19:53:51
GPS,PN124,LA41.062754474600,LN21.283667074000,EL631.820000,--K
--GS,PN124,N 4551674.8819,E7540495.1649,EL587.2996,--K
--
GT,PN124,SW1526,ST119065000,EW1526,ET119065000
--HSDV:0.022, VSDV:0.030, STATUS:FIXED, SATS:24, PDOP:2.181, HDOP:0.800, VDOP:2.029, TDOP:1.987, GDOP:0.899, NSDV:0.020, ESDV:0.010
--DT04-06-2009
--TM19:53:54
GPS,PN125,LA41.062730640800,LN21.283697018200,EL631.859000,--K
--GS,PN125,N 4551667.5686,E7540502.1918,EL587.3388,--K
--
GT,PN125,SW1526,ST119071000,EW1526,ET119071000
--HSDV:0.014, VSDV:0.030, STATUS:FIXED, SATS:24, PDOP:2.181, HDOP:0.800, VDOP:2.029, TDOP:1.987, GDOP:0.899, NSDV:0.010, ESDV:0.010
--DT04-06-2009
--TM19:54:00
GPS,PN126,LA41.062709649200,LN21.283721848600,EL631.871000,--K
--GS,PN126,N 4551661.1254,E7540508.0207,EL587.3511,--K
--
GT,PN126,SW1526,ST119076000,EW1526,ET119076000
--HSDV:0.014, VSDV:0.030, STATUS:FIXED, SATS:24, PDOP:2.181, HDOP:0.800, VDOP:2.029, TDOP:1.987, GDOP:0.899, NSDV:0.010, ESDV:0.010
--DT04-06-2009
--TM19:54:05
GPS,PN127,LA41.062678591400,LN21.283759628200,EL631.885000,--K
--GS,PN127,N 4551651.5939,E7540516.8880,EL587.3654,--K
--
GT,PN127,SW1526,ST119084000,EW1526,ET119084000
--HSDV:0.014, VSDV:0.030, STATUS:FIXED, SATS:24, PDOP:2.181, HDOP:0.800, VDOP:2.029, TDOP:1.987, GDOP:0.899, NSDV:0.010, ESDV:0.010
--DT04-06-2009
--TM19:54:13
GPS,PN128,LA41.062641729200,LN21.283801105600,EL632.169000,--K
--GS,PN128,N 4551640.2767,E7540526.6279,EL587.6498,--K
--
GT,PN128,SW1526,ST119096000,EW1526,ET119096000
--HSDV:0.014, VSDV:0.030, STATUS:FIXED, SATS:24, PDOP:2.181, HDOP:0.800, VDOP:2.029, TDOP:1.987, GDOP:0.899, NSDV:0.010, ESDV:0.010
--DT04-06-2009
--TM19:54:25
GPS,PN129,LA41.062607706800,LN21.283841066200,EL632.314000,--K
--GS,PN129,N 4551629.8335,E7540536.0092,EL587.7952,--K
--
GT,PN129,SW1526,ST119108000,EW1526,ET119108000
--HSDV:0.022, VSDV:0.030, STATUS:FIXED, SATS:24, PDOP:2.189, HDOP:0.800, VDOP:2.038, TDOP:1.994, GDOP:0.904, NSDV:0.020, ESDV:0.010
--DT04-06-2009
--TM19:54:37
GPS,PN130,LA41.062611047600,LN21.283845764200,EL632.189000,--K
--GS,PN130,N 4551630.8701,E7540537.0996,EL587.6702,--K
--
GT,PN130,SW1526,ST119117000,EW1526,ET119117000
--HSDV:0.028, VSDV:0.040, STATUS:FIXED, SATS:23, PDOP:2.189, HDOP:0.800, VDOP:2.038, TDOP:1.994, GDOP:0.904, NSDV:0.020, ESDV:0.020
--DT04-06-2009
--TM19:54:46
GPS,PN131,LA41.062589592200,LN21.283869201400,EL632.208000,--K
--GS,PN131,N 4551624.2821,E7540542.6043,EL587.6894,--K
--
GT,PN131,SW1526,ST119125000,EW1526,ET119125000
--HSDV:0.028, VSDV:0.050, STATUS:FIXED, SATS:23, PDOP:2.189, HDOP:0.800, VDOP:2.038, TDOP:1.994, GDOP:0.904, NSDV:0.020, ESDV:0.020
--DT04-06-2009
--TM19:54:54
GPS,PN132,LA41.062586843000,LN21.283865049400,EL632.216000,--K
--GS,PN132,N 4551623.4287,E7540541.6403,EL587.6974,--K
--
GT,PN132,SW1526,ST119128000,EW1526,ET119128000
--HSDV:0.028, VSDV:0.050, STATUS:FIXED, SATS:24, PDOP:2.189, HDOP:0.800, VDOP:2.038, TDOP:1.994, GDOP:0.904, NSDV:0.020, ESDV:0.020
--DT04-06-2009
--TM19:54:57
GPS,PN133,LA41.062586265800,LN21.283874386000,EL632.163000,--K
--GS,PN133,N 4551623.2627,E7540543.8196,EL587.6445,--K
--
GT,PN133,SW1526,ST119133000,EW1526,ET119133000
--HSDV:0.028, VSDV:0.050, STATUS:FIXED, SATS:24, PDOP:2.189, HDOP:0.800, VDOP:2.038, TDOP:1.994, GDOP:0.904, NSDV:0.020, ESDV:0.020
--DT04-06-2009
--TM19:55:02
GPS,PN134,LA41.062590098600,LN21.283876561000,EL632.255000,--AS
--GS,PN134,N 4551624.4478,E7540544.3205,EL587.7365,--AS

--
GT,PN134,SW1526,ST119140000,EW1526,E
T119140000
--HSDV:0.028, VSDV:0.050, STATUS:FIXED,
SATS:24, PDOP:2.189, HDOP:0.800,
VDOP:2.038, TDOP:1.994, GDOP:0.904,
NSDV:0.020, ESDV:0.020
--DT04-06-2009
--TM19:55:09
GPS,PN135,LA41.062590606200,LN21.2838
66515800,EL632.220000,--AS
--GS,PN135,N 4551624.5914,E
7540541.9760,EL587.7014,--AS
--
GT,PN135,SW1526,ST119143000,EW1526,E
T119143000
--HSDV:0.028, VSDV:0.050, STATUS:FIXED,
SATS:24, PDOP:2.189, HDOP:0.800,
VDOP:2.038, TDOP:1.994, GDOP:0.904,
NSDV:0.020, ESDV:0.020
--DT04-06-2009
--TM19:55:12
GPS,PN136,LA41.062590364400,LN21.2838
56984200,EL632.322000,--AS
--GS,PN136,N 4551624.5045,E
7540539.7526,EL587.8033,--AS
--
GT,PN136,SW1526,ST119146000,EW1526,E
T119146000
--HSDV:0.028, VSDV:0.050, STATUS:FIXED,
SATS:24, PDOP:2.189, HDOP:0.800,
VDOP:2.038, TDOP:1.994, GDOP:0.904,
NSDV:0.020, ESDV:0.020
--DT04-06-2009
--TM19:55:15
GPS,PN137,LA41.062588829000,LN21.2838
52965400,EL632.373000,--AS
--GS,PN137,N 4551624.0257,E
7540538.8176,EL587.8543,--AS
--
GT,PN137,SW1526,ST119149000,EW1526,E
T119149000
--HSDV:0.028, VSDV:0.050, STATUS:FIXED,
SATS:24, PDOP:2.189, HDOP:0.800,
VDOP:2.038, TDOP:1.994, GDOP:0.904,
NSDV:0.020, ESDV:0.020
--DT04-06-2009
--TM19:55:18
GPS,PN138,LA41.062585311200,LN21.2838
54210400,EL632.383000,--AS
--GS,PN138,N 4551622.9422,E
7540539.1140,EL587.8643,--AS
--
GT,PN138,SW1526,ST119152000,EW1526,E
T119152000
--HSDV:0.028, VSDV:0.050, STATUS:FIXED,
SATS:24, PDOP:2.189, HDOP:0.800,
VDOP:2.038, TDOP:1.994, GDOP:0.904,
NSDV:0.020, ESDV:0.020
--DT04-06-2009
--TM19:55:21
GPS,PN139,LA41.062599302000,LN21.2838
74777800,EL632.165000,--AS
--GS,PN139,N 4551627.2844,E
7540543.8888,EL587.6465,--AS
--
GT,PN139,SW1526,ST119159000,EW1526,E
T119159000
--HSDV:0.028, VSDV:0.050, STATUS:FIXED,
SATS:24, PDOP:2.189, HDOP:0.800,
VDOP:2.038, TDOP:1.994, GDOP:0.904,
NSDV:0.020, ESDV:0.020
--DT04-06-2009
--TM19:55:28
GPS,PN140,LA41.062599896000,LN21.2838
69198400,EL632.169000,--AS
--GS,PN140,N 4551627.4604,E
7540542.5860,EL587.6504,--AS
--
GT,PN140,SW1526,ST119162000,EW1526,E
T119162000
--HSDV:0.028, VSDV:0.050, STATUS:FIXED,
SATS:24, PDOP:2.189, HDOP:0.800,
VDOP:2.038, TDOP:1.994, GDOP:0.904,
NSDV:0.020, ESDV:0.020
--DT04-06-2009
--TM19:55:31
GPS,PN141,LA41.062616473400,LN21.2838
60494200,EL632.187000,--AS
--GS,PN141,N 4551632.5627,E
7540540.5270,EL587.6683,--AS
--
GT,PN141,SW1526,ST119167000,EW1526,E
T119167000
--HSDV:0.028, VSDV:0.050, STATUS:FIXED,
SATS:24, PDOP:2.201, HDOP:0.800,
VDOP:2.051, TDOP:2.004, GDOP:0.911,
NSDV:0.020, ESDV:0.020
--DT04-06-2009
--TM19:55:36
GPS,PN142,LA41.062622015000,LN21.2838
58528000,EL632.158000,--AS
--GS,PN142,N 4551634.2696,E
7540540.0588,EL587.6393,--AS
--
GT,PN142,SW1526,ST119171000,EW1526,E
T119171000
--HSDV:0.028, VSDV:0.050, STATUS:FIXED,
SATS:24, PDOP:2.201, HDOP:0.800,
VDOP:2.051, TDOP:2.004, GDOP:0.911,
NSDV:0.020, ESDV:0.020
--DT04-06-2009
--TM19:55:40
GPS,PN143,LA41.062620076400,LN21.2838
48491800,EL632.174000,--AS
--GS,PN143,N 4551633.6586,E
7540537.7206,EL587.6552,--AS
--
GT,PN143,SW1526,ST119174000,EW1526,E
T119174000
--HSDV:0.028, VSDV:0.050, STATUS:FIXED,
SATS:24, PDOP:2.201, HDOP:0.800,
VDOP:2.051, TDOP:2.004, GDOP:0.911,
NSDV:0.020, ESDV:0.020
--DT04-06-2009
--TM19:55:43
GPS,PN144,LA41.062611969800,LN21.2838
48272800,EL632.204000,--AS
--GS,PN144,N 4551631.1578,E
7540537.6833,EL587.6852,--AS
--
GT,PN144,SW1526,ST119178000,EW1526,E
T119178000
--HSDV:0.028, VSDV:0.050, STATUS:FIXED,
SATS:23, PDOP:2.201, HDOP:0.800,
VDOP:2.051, TDOP:2.004, GDOP:0.911,
NSDV:0.020, ESDV:0.020
--DT04-06-2009
--TM19:55:47
GPS,PN145,LA41.062606706000,LN21.2838
44028400,EL632.253000,--AS
--GS,PN145,N 4551629.5286,E
7540536.7020,EL587.7342,--AS
--
GT,PN145,SW1526,ST119181000,EW1526,E
T119181000
--HSDV:0.028, VSDV:0.050, STATUS:FIXED,
SATS:24, PDOP:2.201, HDOP:0.800,
VDOP:2.051, TDOP:2.004, GDOP:0.911,
NSDV:0.020, ESDV:0.020
--DT04-06-2009
--TM19:55:50
GPS,PN146,LA41.062604385800,LN21.2838
32325400,EL632.360000,--AS
--GS,PN146,N 4551628.7978,E
7540533.9755,EL587.8411,--AS
--
GT,PN146,SW1526,ST119186000,EW1526,E
T119186000
--HSDV:0.028, VSDV:0.050, STATUS:FIXED,
SATS:24, PDOP:2.201, HDOP:0.800,
VDOP:2.051, TDOP:2.004, GDOP:0.911,
NSDV:0.020, ESDV:0.020
--DT04-06-2009
--TM19:55:55
GPS,PN147,LA41.062597341800,LN21.2838
22859200,EL632.416000,--AS
--GS,PN147,N 4551626.6128,E
7540531.7789,EL587.8970,--AS
--
GT,PN147,SW1526,ST119192000,EW1526,E
T119192000
--HSDV:0.028, VSDV:0.050, STATUS:FIXED,
SATS:24, PDOP:2.201, HDOP:0.800,
VDOP:2.051, TDOP:2.004, GDOP:0.911,
NSDV:0.020, ESDV:0.020
--DT04-06-2009
--TM19:56:01
GPS,PN148,LA41.062568271800,LN21.2838
82366600,EL632.341000,--K
--GS,PN148,N 4551617.7224,E
7540545.7122,EL587.8226,--K
--
GT,PN148,SW1526,ST119204000,EW1526,E
T119204000
--HSDV:0.036, VSDV:0.050, STATUS:FIXED,
SATS:22, PDOP:2.201, HDOP:0.800,
VDOP:2.051, TDOP:2.004, GDOP:0.911,
NSDV:0.030, ESDV:0.020
--DT04-06-2009
--TM19:56:13
GPS,PN149,LA41.062568048000,LN21.2838
85747600,EL632.023000,--K
--GS,PN149,N 4551617.6578,E
7540546.5015,EL587.5046,--K
--
GT,PN149,SW1526,ST119208000,EW1526,E
T119208000
--HSDV:0.036, VSDV:0.060, STATUS:FIXED,
SATS:24, PDOP:2.201, HDOP:0.800,
VDOP:2.051, TDOP:2.004, GDOP:0.911,
NSDV:0.030, ESDV:0.020
--DT04-06-2009
--TM19:56:17
GPS,PN150,LA41.062522538000,LN21.2839
34907400,EL632.364000,--K
--GS,PN150,N 4551603.6830,E
7540558.0486,EL587.8460,--K
--
GT,PN150,SW1526,ST119220000,EW1526,E
T119220000
--HSDV:0.036, VSDV:0.050, STATUS:FIXED,
SATS:22, PDOP:2.201, HDOP:0.800,
VDOP:2.051, TDOP:2.004, GDOP:0.911,
NSDV:0.030, ESDV:0.020
--DT04-06-2009
--TM19:56:29
GPS,PN151,LA41.062523874200,LN21.2839
37478400,EL632.126000,--K
--GS,PN151,N 4551604.0985,E
7540558.6462,EL587.6081,--K
--
GT,PN151,SW1526,ST119223000,EW1526,E
T119223000
--HSDV:0.028, VSDV:0.050, STATUS:FIXED,
SATS:24, PDOP:2.213, HDOP:0.800,
VDOP:2.063, TDOP:2.013, GDOP:0.918,
NSDV:0.020, ESDV:0.020
--DT04-06-2009
--TM19:56:32
GPS,PN152,LA41.062475712800,LN21.2839
89517600,EL632.383000,--K
--GS,PN152,N 4551589.3095,E
7540570.8697,EL587.8655,--K
--
GT,PN152,SW1526,ST119236000,EW1526,E
T119236000
--HSDV:0.028, VSDV:0.050, STATUS:FIXED,
SATS:22, PDOP:2.213, HDOP:0.800,
VDOP:2.063, TDOP:2.013, GDOP:0.918,
NSDV:0.020, ESDV:0.020
--DT04-06-2009
--TM19:56:45
GPS,PN153,LA41.062476609800,LN21.2839
92193600,EL632.244000,--K
--GS,PN153,N 4551589.5897,E
7540571.4925,EL587.7266,--K
--
GT,PN153,SW1526,ST119240000,EW1526,E
T119240000
--HSDV:0.028, VSDV:0.050, STATUS:FIXED,
SATS:23, PDOP:2.213, HDOP:0.800,
VDOP:2.063, TDOP:2.013, GDOP:0.918,
NSDV:0.020, ESDV:0.020
--DT04-06-2009
--TM19:56:49
GPS,PN154,LA41.062433828600,LN21.2840
42138800,EL632.426000,--K

--GS,PN154,N 4551576.4577,E 7540583.2184,EL587.9090,--K
--
GT,PN154,SW1526,ST119253000,EW1526,E T119253000
--HSDV:0.028, VSDV:0.050, STATUS:FIXED, SATS:23, PDOP:2.213, HDOP:0.800, VDOP:2.063, TDOP:2.013, GDOP:0.918, NSDV:0.020, ESDV:0.020
--DT04-06-2009
--TM19:57:02
GPS,PN155,LA41.062436850200,LN21.2840 48124400,EL632.319000,--K
--GS,PN155,N 4551577.3974,E 7540584.6097,EL587.8021,--K
--
GT,PN155,SW1526,ST119257000,EW1526,E T119257000
--HSDV:0.028, VSDV:0.050, STATUS:FIXED, SATS:23, PDOP:2.213, HDOP:0.800, VDOP:2.063, TDOP:2.013, GDOP:0.918, NSDV:0.020, ESDV:0.020
--DT04-06-2009
--TM19:57:06
GPS,PN156,LA41.062382356400,LN21.2841 03371200,EL632.564000,--K
--GS,PN156,N 4551560.6594,E 7540597.5925,EL588.0476,--K
--
GT,PN156,SW1526,ST119271000,EW1526,E T119271000
--HSDV:0.028, VSDV:0.050, STATUS:FIXED, SATS:23, PDOP:2.213, HDOP:0.800, VDOP:2.063, TDOP:2.013, GDOP:0.918, NSDV:0.020, ESDV:0.020
--DT04-06-2009
--TM19:57:20
GPS,PN157,LA41.062351210400,LN21.2841 39488200,EL632.548000,--K
--GS,PN157,N 4551551.0986,E 7540606.0723,EL588.0319,--K
--
GT,PN157,SW1526,ST119280000,EW1526,E T119280000
--HSDV:0.028, VSDV:0.050, STATUS:FIXED, SATS:22, PDOP:2.213, HDOP:0.800, VDOP:2.063, TDOP:2.013, GDOP:0.918, NSDV:0.020, ESDV:0.020
--DT04-06-2009
--TM19:57:29
GPS,PN158,LA41.062348887800,LN21.2841 41438200,EL632.440000,--K-PR
--GS,PN158,N 4551550.3847,E 7540606.5312,EL587.9239,--K-PR
--
GT,PN158,SW1526,ST119292000,EW1526,E T119292000
--HSDV:0.028, VSDV:0.050, STATUS:FIXED, SATS:24, PDOP:2.224, HDOP:0.800, VDOP:2.075, TDOP:2.023, GDOP:0.924, NSDV:0.020, ESDV:0.020
--DT04-06-2009
--TM19:57:41
GPS,PN159,LA41.062346274800,LN21.2841 43976800,EL632.486000,--K-PR
--GS,PN159,N 4551549.5819,E 7540607.1280,EL587.9700,--K-PR
--
GT,PN159,SW1526,ST119295000,EW1526,E T119295000
--HSDV:0.028, VSDV:0.050, STATUS:FIXED, SATS:24, PDOP:2.224, HDOP:0.800, VDOP:2.075, TDOP:2.023, GDOP:0.924, NSDV:0.020, ESDV:0.020
--DT04-06-2009
--TM19:57:44
GPS,PN160,LA41.062336175600,LN21.2841 26629000,EL632.193000,--K-PR
--GS,PN160,N 4551546.4443,E 7540603.0978,EL587.6768,--K-PR
--
GT,PN160,SW1526,ST119299000,EW1526,E T119299000
--HSDV:0.028, VSDV:0.050, STATUS:FIXED, SATS:24, PDOP:2.224, HDOP:0.800, VDOP:2.075, TDOP:2.023, GDOP:0.924, NSDV:0.020, ESDV:0.020
--DT04-06-2009
--TM19:57:48
GPS,PN161,LA41.062338209600,LN21.2841 21920800,EL632.259000,--K-PR
--GS,PN161,N 4551547.0656,E 7540601.9958,EL587.7428,--K-PR
--
GT,PN161,SW1526,ST119302000,EW1526,E T119302000
--HSDV:0.028, VSDV:0.050, STATUS:FIXED, SATS:24, PDOP:2.224, HDOP:0.800, VDOP:2.075, TDOP:2.023, GDOP:0.924, NSDV:0.020, ESDV:0.020
--DT04-06-2009
--TM19:57:51
GPS,PN162,LA41.062336352000,LN21.2841 16828000,EL632.147000,--K-PR
--GS,PN162,N 4551546.4860,E 7540600.8107,EL587.6307,--K-PR
--
GT,PN162,SW1526,ST119306000,EW1526,E T119306000
--HSDV:0.028, VSDV:0.050, STATUS:FIXED, SATS:24, PDOP:2.224, HDOP:0.800, VDOP:2.075, TDOP:2.023, GDOP:0.924, NSDV:0.020, ESDV:0.020
--DT04-06-2009
--TM19:57:55
GPS,PN163,LA41.062333384400,LN21.2841 19940800,EL632.218000,--K-PR
--GS,PN163,N 4551545.5747,E 7540601.5421,EL587.7018,--K-PR
--
GT,PN163,SW1526,ST119309000,EW1526,E T119309000
--HSDV:0.028, VSDV:0.050, STATUS:FIXED, SATS:24, PDOP:2.224, HDOP:0.800, VDOP:2.075, TDOP:2.023, GDOP:0.924, NSDV:0.020, ESDV:0.020
--DT04-06-2009
--TM19:57:58
GPS,PN164,LA41.062344893600,LN21.2841 47187400,EL632.546000,--K
--GS,PN164,N 4551549.1600,E 7540607.8794,EL588.0300,--K
--
GT,PN164,SW1526,ST119318000,EW1526,E T119318000
--HSDV:0.028, VSDV:0.050, STATUS:FIXED, SATS:24, PDOP:2.269, HDOP:0.900, VDOP:2.083, TDOP:2.071, GDOP:0.928, NSDV:0.020, ESDV:0.020
--DT04-06-2009
--TM19:58:07
GPS,PN165,LA41.062290728000,LN21.2842 12424200,EL632.584000,--K
--GS,PN165,N 4551532.5362,E 7540623.1926,EL588.0686,--K
--
GT,PN165,SW1526,ST119332000,EW1526,E T119332000
--HSDV:0.028, VSDV:0.050, STATUS:FIXED, SATS:24, PDOP:2.269, HDOP:0.900, VDOP:2.083, TDOP:2.071, GDOP:0.928, NSDV:0.020, ESDV:0.020
--DT04-06-2009
--TM19:58:21
GPS,PN166,LA41.062248091400,LN21.2842 64041600,EL632.554000,--K
--GS,PN166,N 4551519.4510,E 7540635.3085,EL588.0391,--K
--
GT,PN166,SW1526,ST119343000,EW1526,E T119343000
--HSDV:0.028, VSDV:0.050, STATUS:FIXED, SATS:22, PDOP:2.273, HDOP:0.900, VDOP:2.087, TDOP:2.074, GDOP:0.930, NSDV:0.020, ESDV:0.020
--DT04-06-2009
--TM19:58:32
GPS,PN167,LA41.062203352400,LN21.2843 16565000,EL632.688000,--K
--GS,PN167,N 4551505.7185,E 7540647.6394,EL588.1735,--K
--
GT,PN167,SW1526,ST119356000,EW1526,E T119356000
--HSDV:0.028, VSDV:0.050, STATUS:FIXED, SATS:23, PDOP:2.273, HDOP:0.900, VDOP:2.087, TDOP:2.074, GDOP:0.930, NSDV:0.020, ESDV:0.020
--DT04-06-2009
--TM19:58:45
GPS,PN168,LA41.062156742600,LN21.2843 72004400,EL632.706000,--K
--GS,PN168,N 4551491.4127,E 7540660.6540,EL588.1921,--K
--
GT,PN168,SW1526,ST119370000,EW1526,E T119370000
--HSDV:0.028, VSDV:0.050, STATUS:FIXED, SATS:23, PDOP:2.273, HDOP:0.900, VDOP:2.087, TDOP:2.074, GDOP:0.930, NSDV:0.020, ESDV:0.020
--DT04-06-2009
--TM19:58:59
GPS,PN169,LA41.062160200400,LN21.2843 75905000,EL632.711000,--K
--GS,PN169,N 4551492.4844,E 7540661.5581,EL588.1971,--K
--
GT,PN169,SW1526,ST119374000,EW1526,E T119374000
--HSDV:0.028, VSDV:0.050, STATUS:FIXED, SATS:24, PDOP:2.273, HDOP:0.900, VDOP:2.087, TDOP:2.074, GDOP:0.930, NSDV:0.020, ESDV:0.020
--DT04-06-2009
--TM19:59:03
GPS,PN170,LA41.062142746400,LN21.2843 60102200,EL633.048000,--
--GS,PN170,N 4551487.0800,E 7540657.9009,EL588.5340,--
--
GT,PN170,SW1526,ST119382000,EW1526,E T119382000
--HSDV:0.028, VSDV:0.050, STATUS:FIXED, SATS:24, PDOP:2.273, HDOP:0.900, VDOP:2.087, TDOP:2.074, GDOP:0.930, NSDV:0.020, ESDV:0.020
--DT04-06-2009
--TM19:59:11
GPS,PN171,LA41.062093625000,LN21.2844 64617400,EL633.490000,--P
--GS,PN171,N 4551472.0630,E 7540682.3700,EL588.9769,--P
--
GT,PN171,SW1526,ST119402000,EW1526,E T119402000
--HSDV:0.028, VSDV:0.050, STATUS:FIXED, SATS:23, PDOP:2.283, HDOP:0.900, VDOP:2.098, TDOP:2.082, GDOP:0.936, NSDV:0.020, ESDV:0.020
--DT04-06-2009
--TM19:59:31
GPS,PN172,LA41.062062873800,LN21.2844 94044400,EL633.324000,--P
--GS,PN172,N 4551462.6155,E 7540689.2884,EL588.8112,--P
--
GT,PN172,SW1526,ST119421000,EW1526,E T119421000
--HSDV:0.028, VSDV:0.050, STATUS:FIXED, SATS:23, PDOP:2.283, HDOP:0.900, VDOP:2.098, TDOP:2.082, GDOP:0.936, NSDV:0.020, ESDV:0.020
--DT04-06-2009
--TM19:59:50
GPS,PN173,LA41.062044461000,LN21.2845 07669200,EL633.364000,--P
--GS,PN173,N 4551456.9534,E 7540692.4988,EL588.8513,--P
--
GT,PN173,SW1526,ST119426000,EW1526,E T119426000
--HSDV:0.028, VSDV:0.050, STATUS:FIXED, SATS:24, PDOP:2.283, HDOP:0.900, VDOP:2.098, TDOP:2.082, GDOP:0.936, NSDV:0.020, ESDV:0.020
--DT04-06-2009

--TM19:59:55
GPS,PN174,LA41.062031555600,LN21.2845
14879400,EL633.385000,--P
--GS,PN174,N 4551452.9819,E
7540694.2031,EL588.8724,--P
--
GT,PN174,SW1526,ST119429000,EW1526,E
T119429000
--HSDV:0.028, VSDV:0.050, STATUS:FIXED,
SATS:24, PDOP:2.283, HDOP:0.900,
VDOP:2.098, TDOP:2.082, GDOP:0.936,
NSDV:0.020, ESDV:0.020
--DT04-06-2009
--TM19:59:58
GPS,PN175,LA41.062012513400,LN21.2845
25588200,EL633.397000,--P
--GS,PN175,N 4551447.1219,E
7540696.7343,EL588.8845,--P
--
GT,PN175,SW1526,ST119433000,EW1526,E
T119433000
--HSDV:0.028, VSDV:0.050, STATUS:FIXED,
SATS:24, PDOP:2.283, HDOP:0.900,
VDOP:2.098, TDOP:2.082, GDOP:0.936,
NSDV:0.020, ESDV:0.020
--DT04-06-2009
--TM20:00:02
GPS,PN176,LA41.061992258600,LN21.2845
39478200,EL633.494000,--P
--GS,PN176,N 4551440.8920,E
7540700.0097,EL588.9816,--P
--
GT,PN176,SW1526,ST119437000,EW1526,E
T119437000
--HSDV:0.028, VSDV:0.050, STATUS:FIXED,
SATS:24, PDOP:2.283, HDOP:0.900,
VDOP:2.098, TDOP:2.082, GDOP:0.936,
NSDV:0.020, ESDV:0.020
--DT04-06-2009
--TM20:00:06
GPS,PN177,LA41.061967610000,LN21.2845
56744400,EL633.735000,--P
--GS,PN177,N 4551433.3111,E
7540704.0804,EL589.2228,--P
--
GT,PN177,SW1526,ST119442000,EW1526,E
T119442000
--HSDV:0.028, VSDV:0.050, STATUS:FIXED,
SATS:23, PDOP:2.283, HDOP:0.900,
VDOP:2.098, TDOP:2.082, GDOP:0.936,
NSDV:0.020, ESDV:0.020
--DT04-06-2009
--TM20:00:11
GPS,PN178,LA41.061949986800,LN21.2845
72332400,EL633.797000,--P
--GS,PN178,N 4551427.8952,E
7540707.7475,EL589.2849,--P
--
GT,PN178,SW1526,ST119446000,EW1526,E
T119446000
--HSDV:0.028, VSDV:0.050, STATUS:FIXED,
SATS:23, PDOP:2.283, HDOP:0.900,
VDOP:2.098, TDOP:2.082, GDOP:0.936,
NSDV:0.020, ESDV:0.020
--DT04-06-2009
--TM20:00:15
GPS,PN179,LA41.061935450000,LN21.2845
84465000,EL633.829000,--P
--GS,PN179,N 4551423.4268,E
7540710.6031,EL589.3171,--P
--
GT,PN179,SW1526,ST119449000,EW1526,E
T119449000
--HSDV:0.028, VSDV:0.050, STATUS:FIXED,
SATS:23, PDOP:2.283, HDOP:0.900,
VDOP:2.098, TDOP:2.082, GDOP:0.936,
NSDV:0.020, ESDV:0.020
--DT04-06-2009
--TM20:00:18
GPS,PN180,LA41.061920367800,LN21.2845
95385600,EL633.855000,--P
--GS,PN180,N 4551418.7886,E
7540713.1769,EL589.3432,--P
--
GT,PN180,SW1526,ST119452000,EW1526,E
T119452000
--HSDV:0.028, VSDV:0.050, STATUS:FIXED,
SATS:24, PDOP:2.283, HDOP:0.900,
VDOP:2.098, TDOP:2.082, GDOP:0.936,
NSDV:0.020, ESDV:0.020
--DT04-06-2009
--TM20:00:21
GPS,PN181,LA41.061885974000,LN21.2846
21786800,EL633.938000,--P
--GS,PN181,N 4551408.2136,E
7540719.3957,EL589.4264,--P
--
GT,PN181,SW1526,ST119459000,EW1526,E
T119459000
--HSDV:0.028, VSDV:0.050, STATUS:FIXED,
SATS:22, PDOP:2.283, HDOP:0.900,
VDOP:2.098, TDOP:2.082, GDOP:0.936,
NSDV:0.020, ESDV:0.020
--DT04-06-2009
--TM20:00:28
GPS,PN182,LA41.061849962000,LN21.2846
53556800,EL634.027000,--P
--GS,PN182,N 4551397.1463,E
7540726.8699,EL589.5157,--P
--
GT,PN182,SW1526,ST119467000,EW1526,E
T119467000
--HSDV:0.028, VSDV:0.050, STATUS:FIXED,
SATS:23, PDOP:2.292, HDOP:0.900,
VDOP:2.108, TDOP:2.090, GDOP:0.942,
NSDV:0.020, ESDV:0.020
--DT04-06-2009
--TM20:00:36
GPS,PN183,LA41.061838316600,LN21.2846
67115600,EL634.074000,--P
--GS,PN183,N 4551393.5717,E
7540730.0533,EL589.5629,--P
--
GT,PN183,SW1526,ST119470000,EW1526,E
T119470000
--HSDV:0.028, VSDV:0.050, STATUS:FIXED,
SATS:24, PDOP:2.292, HDOP:0.900,
VDOP:2.108, TDOP:2.090, GDOP:0.942,
NSDV:0.020, ESDV:0.020
--DT04-06-2009
--TM20:00:39
GPS,PN184,LA41.061827246600,LN21.2846
83387000,EL634.138000,--P
--GS,PN184,N 4551390.1781,E
7540733.8687,EL589.6270,--P
--
GT,PN184,SW1526,ST119473000,EW1526,E
T119473000
--HSDV:0.028, VSDV:0.050, STATUS:FIXED,
SATS:23, PDOP:2.292, HDOP:0.900,
VDOP:2.108, TDOP:2.090, GDOP:0.942,
NSDV:0.020, ESDV:0.020
--DT04-06-2009
--TM20:00:42
GPS,PN185,LA41.061814269800,LN21.2847
10127800,EL634.094000,--P
--GS,PN185,N 4551386.2098,E
7540740.1301,EL589.5832,--P
--
GT,PN185,SW1526,ST119477000,EW1526,E
T119477000
--HSDV:0.028, VSDV:0.050, STATUS:FIXED,
SATS:23, PDOP:2.292, HDOP:0.900,
VDOP:2.108, TDOP:2.090, GDOP:0.942,
NSDV:0.020, ESDV:0.020
--DT04-06-2009
--TM20:00:46
GPS,PN186,LA41.061798753200,LN21.2847
33525400,EL634.149000,--P
--GS,PN186,N 4551381.4539,E
7540745.6158,EL589.6384,--P
--
GT,PN186,SW1526,ST119481000,EW1526,E
T119481000
--HSDV:0.028, VSDV:0.050, STATUS:FIXED,
SATS:23, PDOP:2.292, HDOP:0.900,
VDOP:2.108, TDOP:2.090, GDOP:0.942,
NSDV:0.020, ESDV:0.020
--DT04-06-2009
--TM20:00:50
GPS,PN187,LA41.061781862600,LN21.2847
54088000,EL634.101000,--P
--GS,PN187,N 4551376.2704,E
7540750.4423,EL589.5906,--P
--
GT,PN187,SW1526,ST119485000,EW1526,E
T119485000
--HSDV:0.028, VSDV:0.050, STATUS:FIXED,
SATS:24, PDOP:2.292, HDOP:0.900,
VDOP:2.108, TDOP:2.090, GDOP:0.942,
NSDV:0.020, ESDV:0.020
--DT04-06-2009
--TM20:00:54
GPS,PN188,LA41.061768683000,LN21.2847
68143600,EL634.132000,--P
--GS,PN188,N 4551372.2231,E
7540753.7444,EL589.6218,--P
--
GT,PN188,SW1526,ST119488000,EW1526,E
T119488000
--HSDV:0.028, VSDV:0.050, STATUS:FIXED,
SATS:24, PDOP:2.292, HDOP:0.900,
VDOP:2.108, TDOP:2.090, GDOP:0.942,
NSDV:0.020, ESDV:0.020
--DT04-06-2009
--TM20:00:57
GPS,PN189,LA41.061755750000,LN21.2847
82133800,EL634.199000,--P
--GS,PN189,N 4551368.2519,E
7540757.0307,EL589.6889,--P
--
GT,PN189,SW1526,ST119491000,EW1526,E
T119491000
--HSDV:0.028, VSDV:0.050, STATUS:FIXED,
SATS:23, PDOP:2.292, HDOP:0.900,
VDOP:2.108, TDOP:2.090, GDOP:0.942,
NSDV:0.020, ESDV:0.020
--DT04-06-2009
--TM20:01:00
GPS,PN190,LA41.061739464800,LN21.2848
03369000,EL634.274000,--P
--GS,PN190,N 4551363.2560,E
7540762.0132,EL589.7641,--P
--
GT,PN190,SW1526,ST119495000,EW1526,E
T119495000
--HSDV:0.028, VSDV:0.050, STATUS:FIXED,
SATS:23, PDOP:2.292, HDOP:0.900,
VDOP:2.108, TDOP:2.090, GDOP:0.942,
NSDV:0.020, ESDV:0.020
--DT04-06-2009
--TM20:01:04
GPS,PN191,LA41.061727990400,LN21.2848
22881000,EL634.338000,--P
--GS,PN191,N 4551359.7419,E
7540766.5854,EL589.8283,--P
--
GT,PN191,SW1526,ST119498000,EW1526,E
T119498000
--HSDV:0.028, VSDV:0.050, STATUS:FIXED,
SATS:23, PDOP:2.292, HDOP:0.900,
VDOP:2.108, TDOP:2.090, GDOP:0.942,
NSDV:0.020, ESDV:0.020
--DT04-06-2009
--TM20:01:07
GPS,PN192,LA41.061714513200,LN21.2848
37140000,EL634.407000,--P
--GS,PN192,N 4551355.6031,E
7540769.9354,EL589.8974,--P
--
GT,PN192,SW1526,ST119501000,EW1526,E
T119501000
--HSDV:0.028, VSDV:0.050, STATUS:FIXED,
SATS:24, PDOP:2.292, HDOP:0.900,
VDOP:2.108, TDOP:2.090, GDOP:0.942,
NSDV:0.020, ESDV:0.020
--DT04-06-2009
--TM20:01:10
GPS,PN193,LA41.061702624800,LN21.2848
51945600,EL634.446000,--P
--GS,PN193,N 4551351.9552,E
7540773.4102,EL589.9365,--P
--
GT,PN193,SW1526,ST119504000,EW1526,E
T119504000
--HSDV:0.028, VSDV:0.050, STATUS:FIXED,
SATS:24, PDOP:2.292, HDOP:0.900,

VDOP:2.108, TDOP:2.090, GDOP:0.942, NSDV:0.020, ESDV:0.020
--DT04-06-2009
--TM20:01:13
GPS,PN194,LA41.061691448000,LN21.284866750600,EL634.514000,--P
--GS,PN194,N 4551348.5268,E7540776.8837,EL590.0047,--P
--
GT,PN194,SW1526,ST119507000,EW1526,ET119507000
--HSDV:0.028, VSDV:0.050, STATUS:FIXED, SATS:24, PDOP:2.292, HDOP:0.900, VDOP:2.108, TDOP:2.090, GDOP:0.942, NSDV:0.020, ESDV:0.020
--DT04-06-2009
--TM20:01:16
GPS,PN195,LA41.061679068200,LN21.284887406800,EL634.415000,--P
--GS,PN195,N 4551344.7348,E7540781.7244,EL589.9059,--P
--
GT,PN195,SW1526,ST119511000,EW1526,ET119511000
--HSDV:0.028, VSDV:0.050, STATUS:FIXED, SATS:24, PDOP:2.292, HDOP:0.900, VDOP:2.108, TDOP:2.090, GDOP:0.942, NSDV:0.020, ESDV:0.020
--DT04-06-2009
--TM20:01:20
GPS,PN196,LA41.061673562600,LN21.284911319800,EL634.178000,--P
--GS,PN196,N 4551343.0676,E7540787.3133,EL589.6691,--P
--
GT,PN196,SW1526,ST119516000,EW1526,ET119516000
--HSDV:0.028, VSDV:0.050, STATUS:FIXED, SATS:23, PDOP:2.292, HDOP:0.900, VDOP:2.108, TDOP:2.090, GDOP:0.942, NSDV:0.020, ESDV:0.020
--DT04-06-2009
--TM20:01:25
GPS,PN197,LA41.061663233000,LN21.284912068600,EL634.329000,--P
--GS,PN197,N 4551339.8822,E7540787.5057,EL589.8201,--P
--
GT,PN197,SW1526,ST119521000,EW1526,ET119521000
--HSDV:0.028, VSDV:0.050, STATUS:FIXED, SATS:24, PDOP:2.292, HDOP:0.900, VDOP:2.108, TDOP:2.090, GDOP:0.942, NSDV:0.020, ESDV:0.020
--DT04-06-2009
--TM20:01:30
GPS,PN198,LA41.061657385400,LN21.284919996400,EL634.387000,--P
--GS,PN198,N 4551338.0887,E7540789.3655,EL589.8781,--P
--
GT,PN198,SW1526,ST119524000,EW1526,ET119524000
--HSDV:0.028, VSDV:0.050, STATUS:FIXED, SATS:24, PDOP:2.292, HDOP:0.900, VDOP:2.108, TDOP:2.090, GDOP:0.942, NSDV:0.020, ESDV:0.020
--DT04-06-2009
--TM20:01:33
GPS,PN199,LA41.061643639400,LN21.284938715200,EL634.397000,--P
--GS,PN199,N 4551333.8729,E7540793.7565,EL589.8883,--P
--
GT,PN199,SW1526,ST119528000,EW1526,ET119528000
--HSDV:0.028, VSDV:0.050, STATUS:FIXED, SATS:25, PDOP:2.300, HDOP:0.900, VDOP:2.117, TDOP:2.097, GDOP:0.946, NSDV:0.020, ESDV:0.020
--DT04-06-2009
--TM20:01:37
GPS,PN200,LA41.061638504600,LN21.284935080400,EL634.284000,--P
--GS,PN200,N 4551332.2843,E7540792.9172,EL589.7753,--P
--
GT,PN200,SW1526,ST119531000,EW1526,ET119531000
--HSDV:0.028, VSDV:0.050, STATUS:FIXED, SATS:24, PDOP:2.300, HDOP:0.900, VDOP:2.117, TDOP:2.097, GDOP:0.946, NSDV:0.020, ESDV:0.020
--DT04-06-2009
--TM20:01:40
GPS,PN201,LA41.061645218600,LN21.284925542200,EL634.402000,--P
--GS,PN201,N 4551334.3429,E7540790.6803,EL589.8932,--P
--
GT,PN201,SW1526,ST119534000,EW1526,ET119534000
--HSDV:0.028, VSDV:0.050, STATUS:FIXED, SATS:24, PDOP:2.300, HDOP:0.900, VDOP:2.117, TDOP:2.097, GDOP:0.946, NSDV:0.020, ESDV:0.020
--DT04-06-2009
--TM20:01:43
GPS,PN202,LA41.061657133400,LN21.284908041400,EL634.441000,--P
--GS,PN202,N 4551337.9955,E7540786.5765,EL589.9320,--P
--
GT,PN202,SW1526,ST119538000,EW1526,ET119538000
--HSDV:0.028, VSDV:0.050, STATUS:FIXED, SATS:25, PDOP:2.300, HDOP:0.900, VDOP:2.117, TDOP:2.097, GDOP:0.946, NSDV:0.020, ESDV:0.020
--DT04-06-2009
--TM20:01:47
GPS,PN203,LA41.061665412800,LN21.284891627800,EL634.300000,--P
--GS,PN203,N 4551340.5281,E7540782.7327,EL589.7909,--P
--
GT,PN203,SW1526,ST119546000,EW1526,ET119546000
--HSDV:0.022, VSDV:0.040, STATUS:FIXED, SATS:25, PDOP:2.300, HDOP:0.900, VDOP:2.117, TDOP:2.097, GDOP:0.946, NSDV:0.020, ESDV:0.010
--DT04-06-2009
--TM20:01:55
GPS,PN204,LA41.061669294800,LN21.284944289800,EL633.486000,--P
--GS,PN204,N 4551341.7939,E7540795.0132,EL588.9773,--P
--
GT,PN204,SW1526,ST119561000,EW1526,ET119561000
--HSDV:0.078, VSDV:0.080, STATUS:FIXED, SATS:24, PDOP:2.304, HDOP:0.900, VDOP:2.121, TDOP:2.100, GDOP:0.949, NSDV:0.060, ESDV:0.050
--DT04-06-2009
--TM20:02:10
GPS,PN205,LA41.061677750600,LN21.284941223200,EL633.462000,--P
--GS,PN205,N 4551344.3982,E7540794.2832,EL588.9533,--P
--
GT,PN205,SW1526,ST119565000,EW1526,ET119565000
--HSDV:0.086, VSDV:0.080, STATUS:FIXED, SATS:25, PDOP:2.304, HDOP:0.900, VDOP:2.121, TDOP:2.100, GDOP:0.949, NSDV:0.070, ESDV:0.050
--DT04-06-2009
--TM20:02:14
GPS,PN206,LA41.061689744600,LN21.284927773000,EL634.543000,--K
--GS,PN206,N 4551348.0805,E7540791.1244,EL590.0342,--K
--
GT,PN206,SW1526,ST119605000,EW1526,ET119605000
--HSDV:0.014, VSDV:0.040, STATUS:FIXED, SATS:25, PDOP:2.308, HDOP:0.900, VDOP:2.125, TDOP:2.103, GDOP:0.951, NSDV:0.010, ESDV:0.010
--DT04-06-2009
--TM20:02:54
GPS,PN207,LA41.061693422600,LN21.284937322600,EL633.359000,--K
--GS,PN207,N 4551349.2274,E7540793.3462,EL588.8502,--K
--
GT,PN207,SW1526,ST119609000,EW1526,ET119609000
--HSDV:0.014, VSDV:0.030, STATUS:FIXED, SATS:24, PDOP:2.308, HDOP:0.900, VDOP:2.125, TDOP:2.103, GDOP:0.951, NSDV:0.010, ESDV:0.010
--DT04-06-2009
--TM20:02:58
GPS,PN208,LA41.061660237800,LN21.284947934200,EL634.588000,--K
--GS,PN208,N 4551339.0048,E7540795.8790,EL590.0794,--K
--
GT,PN208,SW1526,ST119618000,EW1526,ET119618000
--HSDV:0.050, VSDV:0.060, STATUS:FIXED, SATS:24, PDOP:2.308, HDOP:0.900, VDOP:2.125, TDOP:2.103, GDOP:0.951, NSDV:0.040, ESDV:0.030
--DT04-06-2009
--TM20:03:07
GPS,PN209,LA41.061662426600,LN21.284961062200,EL633.448000,--K
--GS,PN209,N 4551339.6970,E7540798.9383,EL588.9395,--K
--
GT,PN209,SW1526,ST119622000,EW1526,ET119622000
--HSDV:0.036, VSDV:0.050, STATUS:FIXED, SATS:24, PDOP:2.308, HDOP:0.900, VDOP:2.125, TDOP:2.103, GDOP:0.951, NSDV:0.030, ESDV:0.020
--DT04-06-2009
--TM20:03:11
GPS,PN210,LA41.061663345800,LN21.284980348600,EL633.287000,--K
--GS,PN210,N 4551340.0056,E7540803.4367,EL588.7786,--K
--
GT,PN210,SW1526,ST119629000,EW1526,ET119629000
--HSDV:0.064, VSDV:0.070, STATUS:FIXED, SATS:25, PDOP:2.308, HDOP:0.900, VDOP:2.125, TDOP:2.103, GDOP:0.951, NSDV:0.050, ESDV:0.040
--DT04-06-2009
--TM20:03:18
GPS,PN211,LA41.061667898600,LN21.284991873400,EL634.611000,--K
--GS,PN211,N 4551341.4249,E7540806.1178,EL590.1027,--K
--
GT,PN211,SW1526,ST119633000,EW1526,ET119633000
--HSDV:0.028, VSDV:0.050, STATUS:FIXED, SATS:24, PDOP:2.308, HDOP:0.900, VDOP:2.125, TDOP:2.103, GDOP:0.951, NSDV:0.020, ESDV:0.020
--DT04-06-2009
--TM20:03:22
GPS,PN212,LA41.061702119000,LN21.284973052600,EL634.620000,--K
--GS,PN212,N 4551351.9563,E7540801.6678,EL590.1115,--K
--
GT,PN212,SW1526,ST119641000,EW1526,ET119641000
--HSDV:0.050, VSDV:0.070, STATUS:FIXED, SATS:25, PDOP:2.308, HDOP:0.900, VDOP:2.125, TDOP:2.103, GDOP:0.951, NSDV:0.040, ESDV:0.030
--DT04-06-2009
--TM20:03:30
GPS,PN213,LA41.061698797400,LN21.284961964600,EL633.340000,--K
--GS,PN213,N 4551350.9173,E7540799.0865,EL588.8314,--K
--
GT,PN213,SW1526,ST119645000,EW1526,ET119645000

--HSDV:0.036, VSDV:0.050, STATUS:FIXED, SATS:25, PDOP:2.315, HDOP:0.900, VDOP:2.133, TDOP:2.109, GDOP:0.955, NSDV:0.030, ESDV:0.020
--DT04-06-2009
--TM20:03:34
GPS,PN214,LA41.061686514200,LN21.284974715800,EL633.361000,--P
--GS,PN214,N 4551347.1449,E7540802.0827,EL588.8526,--P
--
GT,PN214,SW1526,ST119656000,EW1526,ET119656000
--HSDV:0.022, VSDV:0.040, STATUS:FIXED, SATS:25, PDOP:2.315, HDOP:0.900, VDOP:2.133, TDOP:2.109, GDOP:0.955, NSDV:0.020, ESDV:0.010
--DT04-06-2009
--TM20:03:45
GPS,PN215,LA41.061676457000,LN21.284978149000,EL633.347000,--P
--GS,PN215,N 4551344.0471,E7540802.9010,EL588.8386,--P
--
GT,PN215,SW1526,ST119671000,EW1526,ET119671000
--HSDV:0.014, VSDV:0.030, STATUS:FIXED, SATS:25, PDOP:2.315, HDOP:0.900, VDOP:2.133, TDOP:2.109, GDOP:0.955, NSDV:0.010, ESDV:0.010
--DT04-06-2009
--TM20:04:00
GPS,PN216,LA41.061689558000,LN21.285006113800,EL634.438000,--P
--GS,PN216,N 4551348.1246,E7540809.4032,EL589.9298,--P
--
GT,PN216,SW1526,ST119689000,EW1526,ET119689000
--HSDV:0.028, VSDV:0.050, STATUS:FIXED, SATS:25, PDOP:2.315, HDOP:0.900, VDOP:2.133, TDOP:2.109, GDOP:0.955, NSDV:0.020, ESDV:0.020
--DT04-06-2009
--TM20:04:18
GPS,PN217,LA41.061686451200,LN21.285034260400,EL634.696000,--P
--GS,PN217,N 4551347.2028,E7540815.9757,EL590.1881,--P
--
GT,PN217,SW1526,ST119694000,EW1526,ET119694000
--HSDV:0.028, VSDV:0.050, STATUS:FIXED, SATS:25, PDOP:2.315, HDOP:0.900, VDOP:2.133, TDOP:2.109, GDOP:0.955, NSDV:0.020, ESDV:0.020
--DT04-06-2009
--TM20:04:23
GPS,PN218,LA41.061672267200,LN21.285067882600,EL634.615000,--P
--GS,PN218,N 4551342.8712,E7540823.8448,EL590.1074,--P
--
GT,PN218,SW1526,ST119701000,EW1526,ET119701000
--HSDV:0.028, VSDV:0.050, STATUS:FIXED, SATS:24, PDOP:2.315, HDOP:0.900, VDOP:2.133, TDOP:2.109, GDOP:0.955, NSDV:0.020, ESDV:0.020
--DT04-06-2009
--TM20:04:30
GPS,PN219,LA41.061665722400,LN21.285094689400,EL634.729000,--P
--GS,PN219,N 4551340.8872,E7540830.1106,EL590.2216,--P
--
GT,PN219,SW1526,ST119706000,EW1526,ET119706000
--HSDV:0.028, VSDV:0.050, STATUS:FIXED, SATS:24, PDOP:2.322, HDOP:0.900, VDOP:2.140, TDOP:2.114, GDOP:0.959, NSDV:0.020, ESDV:0.020
--DT04-06-2009
--TM20:04:35
GPS,PN220,LA41.061665067200,LN21.285123887800,EL634.816000,--P
--GS,PN220,N 4551340.7230,E7540836.9243,EL590.3088,--P
--
GT,PN220,SW1526,ST119711000,EW1526,ET119711000
--HSDV:0.028, VSDV:0.050, STATUS:FIXED, SATS:25, PDOP:2.322, HDOP:0.900, VDOP:2.140, TDOP:2.114, GDOP:0.959, NSDV:0.020, ESDV:0.020
--DT04-06-2009
--TM20:04:40
GPS,PN221,LA41.061664306400,LN21.285143723200,EL634.828000,--P
--GS,PN221,N 4551340.5141,E7540841.5536,EL590.3210,--P
--
GT,PN221,SW1526,ST119714000,EW1526,ET119714000
--HSDV:0.028, VSDV:0.050, STATUS:FIXED, SATS:24, PDOP:2.322, HDOP:0.900, VDOP:2.140, TDOP:2.114, GDOP:0.959, NSDV:0.020, ESDV:0.020
--DT04-06-2009
--TM20:04:43
GPS,PN222,LA41.061660069800,LN21.285163804600,EL634.896000,--P
--GS,PN222,N 4551339.2333,E7540846.2463,EL590.3892,--P
--
GT,PN222,SW1526,ST119717000,EW1526,ET119717000
--HSDV:0.028, VSDV:0.050, STATUS:FIXED, SATS:25, PDOP:2.322, HDOP:0.900, VDOP:2.140, TDOP:2.114, GDOP:0.959, NSDV:0.020, ESDV:0.020
--DT04-06-2009
--TM20:04:46
GPS,PN223,LA41.061653966000,LN21.285191582200,EL635.000000,--P
--GS,PN223,N 4551337.3866,E7540852.7378,EL590.4934,--P
--
GT,PN223,SW1526,ST119721000,EW1526,ET119721000
--HSDV:0.028, VSDV:0.050, STATUS:FIXED, SATS:25, PDOP:2.322, HDOP:0.900, VDOP:2.140, TDOP:2.114, GDOP:0.959, NSDV:0.020, ESDV:0.020
--DT04-06-2009
--TM20:04:50
GPS,PN224,LA41.061650351000,LN21.285212282800,EL635.068000,--P
--GS,PN224,N 4551336.2984,E7540857.5739,EL590.5616,--P
--
GT,PN224,SW1526,ST119724000,EW1526,ET119724000
--HSDV:0.028, VSDV:0.050, STATUS:FIXED, SATS:25, PDOP:2.322, HDOP:0.900, VDOP:2.140, TDOP:2.114, GDOP:0.959, NSDV:0.020, ESDV:0.020
--DT04-06-2009
--TM20:04:53
GPS,PN225,LA41.061643927400,LN21.285246457000,EL635.050000,--P
--GS,PN225,N 4551334.3614,E7540865.5585,EL590.5439,--P
--
GT,PN225,SW1526,ST119729000,EW1526,ET119729000
--HSDV:0.028, VSDV:0.050, STATUS:FIXED, SATS:24, PDOP:2.322, HDOP:0.900, VDOP:2.140, TDOP:2.114, GDOP:0.959, NSDV:0.020, ESDV:0.020
--DT04-06-2009
--TM20:04:58
GPS,PN226,LA41.061636697400,LN21.285272394400,EL635.073000,--P
--GS,PN226,N 4551332.1649,E7540871.6226,EL590.5671,--P
--
GT,PN226,SW1526,ST119733000,EW1526,ET119733000
--HSDV:0.028, VSDV:0.050, STATUS:FIXED, SATS:24, PDOP:2.322, HDOP:0.900, VDOP:2.140, TDOP:2.114, GDOP:0.959, NSDV:0.020, ESDV:0.020
--DT04-06-2009
--TM20:05:02
GPS,PN227,LA41.061630767600,LN21.285292655800,EL635.094000,--P
--GS,PN227,N 4551330.3621,E7540876.3602,EL590.5883,--P
--
GT,PN227,SW1526,ST119736000,EW1526,ET119736000
--HSDV:0.028, VSDV:0.050, STATUS:FIXED, SATS:24, PDOP:2.322, HDOP:0.900, VDOP:2.140, TDOP:2.114, GDOP:0.959, NSDV:0.020, ESDV:0.020
--DT04-06-2009
--TM20:05:05
GPS,PN228,LA41.061622421600,LN21.285312556000,EL635.177000,--P
--GS,PN228,N 4551327.8135,E7540881.0177,EL590.6715,--P
--
GT,PN228,SW1526,ST119739000,EW1526,ET119739000
--HSDV:0.028, VSDV:0.050, STATUS:FIXED, SATS:25, PDOP:2.322, HDOP:0.900, VDOP:2.140, TDOP:2.114, GDOP:0.959, NSDV:0.020, ESDV:0.020
--DT04-06-2009
--TM20:05:08
GPS,PN229,LA41.061604419800,LN21.285349786000,EL635.255000,--P
--GS,PN229,N 4551322.3090,E7540889.7352,EL590.7498,--P
--
GT,PN229,SW1526,ST119745000,EW1526,ET119745000
--HSDV:0.028, VSDV:0.050, STATUS:FIXED, SATS:24, PDOP:2.322, HDOP:0.900, VDOP:2.140, TDOP:2.114, GDOP:0.959, NSDV:0.020, ESDV:0.020
--DT04-06-2009
--TM20:05:14
GPS,PN230,LA41.061598884200,LN21.285364063000,EL635.240000,--P
--GS,PN230,N 4551320.6201,E7540893.0758,EL590.7349,--P
--
GT,PN230,SW1526,ST119749000,EW1526,ET119749000
--HSDV:0.028, VSDV:0.050, STATUS:FIXED, SATS:24, PDOP:2.322, HDOP:0.900, VDOP:2.140, TDOP:2.114, GDOP:0.959, NSDV:0.020, ESDV:0.020
--DT04-06-2009
--TM20:05:18
GPS,PN231,LA41.061586542200,LN21.285395887000,EL635.327000,--P
--GS,PN231,N 4551316.8544,E7540900.5223,EL590.8222,--P
--
GT,PN231,SW1526,ST119754000,EW1526,ET119754000
--HSDV:0.028, VSDV:0.050, STATUS:FIXED, SATS:24, PDOP:2.322, HDOP:0.900, VDOP:2.140, TDOP:2.114, GDOP:0.959, NSDV:0.020, ESDV:0.020
--DT04-06-2009
--TM20:05:23
GPS,PN232,LA41.061577007000,LN21.285430861000,EL635.446000,--P
--GS,PN232,N 4551313.9586,E7540908.6988,EL590.9415,--P
--
GT,PN232,SW1526,ST119759000,EW1526,ET119759000
--HSDV:0.028, VSDV:0.050, STATUS:FIXED, SATS:24, PDOP:2.322, HDOP:0.900, VDOP:2.140, TDOP:2.114, GDOP:0.959, NSDV:0.020, ESDV:0.020
--DT04-06-2009
--TM20:05:28
GPS,PN233,LA41.061569388800,LN21.285467620600,EL635.492000,--P
--GS,PN233,N 4551311.6565,E7540917.2887,EL590.9878,--P

--
GT,PN233,SW1526,ST119764000,EW1526,E
T119764000
--HSDV:0.028, VSDV:0.050, STATUS:FIXED,
SATS:25, PDOP:2.322, HDOP:0.900,
VDOP:2.140, TDOP:2.114, GDOP:0.959,
NSDV:0.020, ESDV:0.020
--DT04-06-2009
--TM20:05:33
GPS,PN234,LA41.061562426400,LN21.2855
16501400,EL635.677000,--P
--GS,PN234,N 4551309.5725,E
7540928.7056,EL591.1732,--P
--
GT,PN234,SW1526,ST119771000,EW1526,E
T119771000
--HSDV:0.028, VSDV:0.050, STATUS:FIXED,
SATS:24, PDOP:2.326, HDOP:0.900,
VDOP:2.145, TDOP:2.118, GDOP:0.961,
NSDV:0.020, ESDV:0.020
--DT04-06-2009
--TM20:05:40
GPS,PN235,LA41.061555265400,LN21.2855
18834800,EL635.604000,--P
--GS,PN235,N 4551307.3666,E
7540929.2624,EL591.1002,--P
--
GT,PN235,SW1526,ST119778000,EW1526,E
T119778000
--HSDV:0.028, VSDV:0.050, STATUS:FIXED,
SATS:25, PDOP:2.326, HDOP:0.900,
VDOP:2.145, TDOP:2.118, GDOP:0.961,
NSDV:0.020, ESDV:0.020
--DT04-06-2009
--TM20:05:47
GPS,PN236,LA41.061577548200,LN21.2855
21146600,EL635.418000,--ST
--GS,PN236,N 4551314.2431,E
7540929.7634,EL590.9142,--ST
--
GT,PN236,SW1526,ST119787000,EW1526,E
T119787000
--HSDV:0.022, VSDV:0.040, STATUS:FIXED,
SATS:23, PDOP:2.326, HDOP:0.900,
VDOP:2.145, TDOP:2.118, GDOP:0.961,
NSDV:0.020, ESDV:0.010
--DT04-06-2009
--TM20:05:56
GPS,PN237,LA41.061578960600,LN21.2855
22472000,EL635.398000,--ST
--GS,PN237,N 4551314.6805,E
7540930.0703,EL590.8942,--ST
--
GT,PN237,SW1526,ST119790000,EW1526,E
T119790000
--HSDV:0.022, VSDV:0.040, STATUS:FIXED,
SATS:18, PDOP:2.326, HDOP:0.900,
VDOP:2.145, TDOP:2.118, GDOP:0.961,
NSDV:0.020, ESDV:0.010
--DT04-06-2009
--TM20:05:59
GPS,PN238,LA41.061582345800,LN21.2854
66870000,EL635.459000,--T
--GS,PN238,N 4551315.6523,E
7540917.0913,EL590.9548,--T
--
GT,PN238,SW1526,ST119801000,EW1526,E
T119801000
--HSDV:0.042, VSDV:0.070, STATUS:FIXED,
SATS:23, PDOP:3.680, HDOP:0.900,
VDOP:3.568, TDOP:3.186, GDOP:1.841,
NSDV:0.030, ESDV:0.030
--DT04-06-2009
--TM20:06:10
GPS,PN239,LA41.061607556600,LN21.2854
27190200,EL635.171000,--T
--GS,PN239,N 4551323.3773,E
7540907.7898,EL590.6664,--T
--
GT,PN239,SW1526,ST119811000,EW1526,E
T119811000
--HSDV:0.028, VSDV:0.050, STATUS:FIXED,
SATS:25, PDOP:2.329, HDOP:0.900,
VDOP:2.148, TDOP:2.121, GDOP:0.963,
NSDV:0.020, ESDV:0.020
--DT04-06-2009
--TM20:06:20
GPS,PN240,LA41.061626508200,LN21.2854
05816400,EL635.383000,--ST
--GS,PN240,N 4551329.1954,E
7540902.7703,EL590.8782,--ST
--
GT,PN240,SW1526,ST119822000,EW1526,E
T119822000
--HSDV:0.042, VSDV:0.060, STATUS:FIXED,
SATS:15, PDOP:2.329, HDOP:0.900,
VDOP:2.148, TDOP:2.121, GDOP:0.963,
NSDV:0.030, ESDV:0.030
--DT04-06-2009
--TM20:06:31
GPS,PN241,LA41.061626038400,LN21.2854
08055000,EL635.367000,--ST
--GS,PN241,N 4551329.0534,E
7540903.2934,EL590.8622,--ST
--
GT,PN241,SW1526,ST119825000,EW1526,E
T119825000
--HSDV:0.072, VSDV:0.080, STATUS:FIXED,
SATS:20, PDOP:2.885, HDOP:0.900,
VDOP:2.741, TDOP:2.601, GDOP:1.249,
NSDV:0.060, ESDV:0.040
--DT04-06-2009
--TM20:06:34
GPS,PN242,LA41.061600648200,LN21.2853
85592800,EL635.346000,--
--GS,PN242,N 4551321.1922,E
7540898.0961,EL590.8411,--
--
GT,PN242,SW1526,ST119844000,EW1526,E
T119844000
--HSDV:0.028, VSDV:0.040, STATUS:FIXED,
SATS:25, PDOP:2.423, HDOP:0.900,
VDOP:2.250, TDOP:2.213, GDOP:0.988,
NSDV:0.020, ESDV:0.020
--DT04-06-2009
--TM20:06:53
GPS,PN243,LA41.061587970800,LN21.2853
71854000,EL635.180000,--P
--GS,PN243,N 4551317.2638,E
7540894.9124,EL590.6750,--P
--
GT,PN243,SW1526,ST119851000,EW1526,E
T119851000
--HSDV:0.022, VSDV:0.040, STATUS:FIXED,
SATS:24, PDOP:2.331, HDOP:0.900,
VDOP:2.150, TDOP:2.122, GDOP:0.964,
NSDV:0.020, ESDV:0.010
--DT04-06-2009
--TM20:07:00
GPS,PN244,LA41.061610183400,LN21.2853
53491600,EL635.261000,--T
--GS,PN244,N 4551324.0917,E
7540890.5899,EL590.7558,--T
--
GT,PN244,SW1526,ST119864000,EW1526,E
T119864000
--HSDV:0.022, VSDV:0.040, STATUS:FIXED,
SATS:24, PDOP:2.332, HDOP:0.900,
VDOP:2.151, TDOP:2.123, GDOP:0.965,
NSDV:0.020, ESDV:0.010
--DT04-06-2009
--TM20:07:13
GPS,PN245,LA41.061631217600,LN21.2853
08519800,EL635.129000,--T
--GS,PN245,N 4551330.5215,E
7540880.0609,EL590.6234,--T
--
GT,PN245,SW1526,ST119871000,EW1526,E
T119871000
--HSDV:0.028, VSDV:0.050, STATUS:FIXED,
SATS:25, PDOP:2.332, HDOP:0.900,
VDOP:2.151, TDOP:2.123, GDOP:0.965,
NSDV:0.020, ESDV:0.020
--DT04-06-2009
--TM20:07:20
GPS,PN246,LA41.061643280600,LN21.2852
67848800,EL635.248000,--T
--GS,PN246,N 4551334.1896,E
7540870.5507,EL590.7421,--T
--
GT,PN246,SW1526,ST119877000,EW1526,E
T119877000
--HSDV:0.036, VSDV:0.050, STATUS:FIXED,
SATS:25, PDOP:2.332, HDOP:0.900,
VDOP:2.151, TDOP:2.123, GDOP:0.965,
NSDV:0.030, ESDV:0.020
--DT04-06-2009
--TM20:07:26
GPS,PN247,LA41.061654972800,LN21.2852
27825200,EL634.985000,--T
--GS,PN247,N 4551337.7442,E
7540861.1923,EL590.4787,--T
--
GT,PN247,SW1526,ST119883000,EW1526,E
T119883000
--HSDV:0.028, VSDV:0.040, STATUS:FIXED,
SATS:25, PDOP:2.333, HDOP:0.900,
VDOP:2.152, TDOP:2.123, GDOP:0.966,
NSDV:0.020, ESDV:0.020
--DT04-06-2009
--TM20:07:32
GPS,PN248,LA41.061662958800,LN21.2851
88194000,EL634.906000,--T
--GS,PN248,N 4551340.1561,E
7540851.9318,EL590.3994,--T
--
GT,PN248,SW1526,ST119889000,EW1526,E
T119889000
--HSDV:0.022, VSDV:0.040, STATUS:FIXED,
SATS:24, PDOP:2.333, HDOP:0.900,
VDOP:2.152, TDOP:2.123, GDOP:0.966,
NSDV:0.020, ESDV:0.010
--DT04-06-2009
--TM20:07:38
GPS,PN249,LA41.061668157200,LN21.2851
44893200,EL634.704000,--T
--GS,PN249,N 4551341.7034,E
7540841.8200,EL590.1970,--T
--
GT,PN249,SW1526,ST119899000,EW1526,E
T119899000
--HSDV:0.028, VSDV:0.040, STATUS:FIXED,
SATS:25, PDOP:2.333, HDOP:0.900,
VDOP:2.152, TDOP:2.123, GDOP:0.966,
NSDV:0.020, ESDV:0.020
--DT04-06-2009
--TM20:07:48
GPS,PN250,LA41.061670512200,LN21.2851
11167200,EL634.678000,--T
--GS,PN250,N 4551342.3860,E
7540833.9470,EL590.1707,--T
--
GT,PN250,SW1526,ST119904000,EW1526,E
T119904000
--HSDV:0.050, VSDV:0.050, STATUS:FIXED,
SATS:25, PDOP:2.333, HDOP:0.900,
VDOP:2.152, TDOP:2.123, GDOP:0.966,
NSDV:0.040, ESDV:0.030
--DT04-06-2009
--TM20:07:53
GPS,PN251,LA41.061681767000,LN21.2850
65239600,EL634.635000,--T
--GS,PN251,N 4551345.7981,E
7540823.2118,EL590.1273,--T
--
GT,PN251,SW1526,ST119912000,EW1526,E
T119912000
--HSDV:0.042, VSDV:0.050, STATUS:FIXED,
SATS:25, PDOP:2.333, HDOP:0.900,
VDOP:2.152, TDOP:2.123, GDOP:0.966,
NSDV:0.030, ESDV:0.030
--DT04-06-2009
--TM20:08:01
GPS,PN252,LA41.061696403400,LN21.2850
35615800,EL634.631000,--T
--GS,PN252,N 4551350.2744,E
7540816.2748,EL590.1231,--T
--
GT,PN252,SW1526,ST119918000,EW1526,E
T119918000
--HSDV:0.014, VSDV:0.030, STATUS:FIXED,
SATS:25, PDOP:2.333, HDOP:0.900,
VDOP:2.152, TDOP:2.123, GDOP:0.966,
NSDV:0.010, ESDV:0.010
--DT04-06-2009
--TM20:08:07
GPS,PN253,LA41.061699517400,LN21.2850
02896600,EL634.589000,--T

--GS,PN253,N 4551351.1925,E 7540808.6355,EL590.0808,--T
--
GT,PN253,SW1526,ST119924000,EW1526,E T119924000
--HSDV:0.014, VSDV:0.030, STATUS:FIXED, SATS:25, PDOP:2.333, HDOP:0.900, VDOP:2.152, TDOP:2.123, GDOP:0.966, NSDV:0.010, ESDV:0.010
--DT04-06-2009
--TM20:08:13
GPS,PN254,LA41.061694538600,LN21.2849 91479200,EL634.509000,--T
--GS,PN254,N 4551349.6419,E 7540805.9801,EL590.0007,--T
--
GT,PN254,SW1526,ST119928000,EW1526,E T119928000
--HSDV:0.014, VSDV:0.030, STATUS:FIXED, SATS:25, PDOP:2.333, HDOP:0.900, VDOP:2.152, TDOP:2.123, GDOP:0.966, NSDV:0.010, ESDV:0.010
--DT04-06-2009
--TM20:08:17
GPS,PN255,LA41.061693252200,LN21.2850 00258400,EL634.406000,--T
--GS,PN255,N 4551349.2565,E 7540808.0307,EL589.8978,--T
--
GT,PN255,SW1526,ST119931000,EW1526,E T119931000
--HSDV:0.014, VSDV:0.030, STATUS:FIXED, SATS:25, PDOP:2.333, HDOP:0.900, VDOP:2.152, TDOP:2.123, GDOP:0.966, NSDV:0.010, ESDV:0.010
--DT04-06-2009
--TM20:08:20
GPS,PN256,LA41.061690677600,LN21.2850 01529800,EL634.262000,--T
--GS,PN256,N 4551348.4640,E 7540808.3317,EL589.7538,--T
--
GT,PN256,SW1526,ST119934000,EW1526,E T119934000
--HSDV:0.022, VSDV:0.040, STATUS:FIXED, SATS:24, PDOP:2.333, HDOP:0.900, VDOP:2.152, TDOP:2.123, GDOP:0.966, NSDV:0.020, ESDV:0.010
--DT04-06-2009
--TM20:08:23
GPS,PN257,LA41.061678080000,LN21.2849 08218400,EL634.136000,--T
--GS,PN257,N 4551344.4570,E 7540786.5819,EL589.6270,--T
--
GT,PN257,SW1526,ST119974000,EW1526,E T119974000
--HSDV:0.014, VSDV:0.030, STATUS:FIXED, SATS:25, PDOP:2.664, HDOP:0.900, VDOP:2.507, TDOP:2.382, GDOP:1.193, NSDV:0.010, ESDV:0.010
--DT04-06-2009
--TM20:09:03
GPS,PN258,LA41.061690317000,LN21.2848 81268200,EL634.626000,--T
--GS,PN258,N 4551348.1967,E 7540780.2729,EL590.1168,--T
--
GT,PN258,SW1526,ST119980000,EW1526,E T119980000
--HSDV:0.014, VSDV:0.030, STATUS:FIXED, SATS:25, PDOP:2.335, HDOP:0.900, VDOP:2.155, TDOP:2.126, GDOP:0.967, NSDV:0.010, ESDV:0.010
--DT04-06-2009
--TM20:09:09
GPS,PN259,LA41.061710240600,LN21.2848 53154600,EL634.454000,--T
--GS,PN259,N 4551354.3060,E 7540773.6793,EL589.9445,--T
--
GT,PN259,SW1526,ST119989000,EW1526,E T119989000
--HSDV:0.014, VSDV:0.030, STATUS:FIXED, SATS:24, PDOP:2.335, HDOP:0.900, VDOP:2.155, TDOP:2.126, GDOP:0.967, NSDV:0.010, ESDV:0.010
--DT04-06-2009
--TM20:09:18
GPS,PN260,LA41.061749793800,LN21.2848 07446600,EL634.415000,--T
--GS,PN260,N 4551366.4474,E 7540762.9469,EL589.9051,--T
--
GT,PN260,SW1526,ST120002000,EW1526,E T120002000
--HSDV:0.014, VSDV:0.030, STATUS:FIXED, SATS:25, PDOP:2.335, HDOP:0.900, VDOP:2.155, TDOP:2.125, GDOP:0.968, NSDV:0.010, ESDV:0.010
--DT04-06-2009
--TM20:09:31
GPS,PN261,LA41.061774793400,LN21.2847 80348800,EL634.393000,--T
--GS,PN261,N 4551374.1238,E 7540756.5816,EL589.8829,--T
--
GT,PN261,SW1526,ST120013000,EW1526,E T120013000
--HSDV:0.022, VSDV:0.040, STATUS:FIXED, SATS:25, PDOP:2.335, HDOP:0.900, VDOP:2.155, TDOP:2.125, GDOP:0.968, NSDV:0.020, ESDV:0.010
--DT04-06-2009
--TM20:09:42
GPS,PN262,LA41.061808995200,LN21.2847 34792000,EL634.359000,--T
--GS,PN262,N 4551384.6148,E 7540745.8937,EL589.8484,--T
--
GT,PN262,SW1526,ST120024000,EW1526,E T120024000
--HSDV:0.028, VSDV:0.050, STATUS:FIXED, SATS:24, PDOP:2.335, HDOP:0.900, VDOP:2.155, TDOP:2.125, GDOP:0.968, NSDV:0.020, ESDV:0.020
--DT04-06-2009
--TM20:09:53
GPS,PN263,LA41.061822433400,LN21.2847 09378400,EL634.252000,--T
--GS,PN263,N 4551388.7271,E 7540739.9412,EL589.7412,--T
--
GT,PN263,SW1526,ST120029000,EW1526,E T120029000
--HSDV:0.022, VSDV:0.040, STATUS:FIXED, SATS:25, PDOP:2.335, HDOP:0.900, VDOP:2.155, TDOP:2.125, GDOP:0.968, NSDV:0.020, ESDV:0.010
--DT04-06-2009
--TM20:09:58
GPS,PN264,LA41.061836695400,LN21.2846 84102200,EL634.064000,--T
--GS,PN264,N 4551393.0936,E 7540734.0194,EL589.5530,--T
--
GT,PN264,SW1526,ST120034000,EW1526,E T120034000
--HSDV:0.028, VSDV:0.050, STATUS:FIXED, SATS:25, PDOP:2.335, HDOP:0.900, VDOP:2.155, TDOP:2.125, GDOP:0.968, NSDV:0.020, ESDV:0.020
--DT04-06-2009
--TM20:10:03
GPS,PN265,LA41.061868175000,LN21.2846 51675800,EL634.045000,--T
--GS,PN265,N 4551402.7619,E 7540726.3998,EL589.5337,--T
--
GT,PN265,SW1526,ST120043000,EW1526,E T120043000
--HSDV:0.028, VSDV:0.050, STATUS:FIXED, SATS:24, PDOP:2.335, HDOP:0.900, VDOP:2.155, TDOP:2.125, GDOP:0.968, NSDV:0.020, ESDV:0.020
--DT04-06-2009
--TM20:10:12
GPS,PN266,LA41.061894880400,LN21.2846 25707200,EL633.798000,--T
--GS,PN266,N 4551410.9660,E 7540720.2951,EL589.2864,--T
--
GT,PN266,SW1526,ST120052000,EW1526,E T120052000
--HSDV:0.028, VSDV:0.050, STATUS:FIXED, SATS:25, PDOP:2.335, HDOP:0.900, VDOP:2.155, TDOP:2.125, GDOP:0.968, NSDV:0.020, ESDV:0.020
--DT04-06-2009
--TM20:10:21
GPS,PN267,LA41.061922601600,LN21.2845 99138600,EL633.770000,--T
--GS,PN267,N 4551419.4826,E 7540714.0487,EL589.2582,--T
--
GT,PN267,SW1526,ST120061000,EW1526,E T120061000
--HSDV:0.028, VSDV:0.050, STATUS:FIXED, SATS:25, PDOP:2.335, HDOP:0.900, VDOP:2.155, TDOP:2.125, GDOP:0.968, NSDV:0.020, ESDV:0.020
--DT04-06-2009
--TM20:10:30
GPS,PN268,LA41.061948933200,LN21.2845 79690200,EL633.738000,--T
--GS,PN268,N 4551427.5797,E 7540709.4660,EL589.2260,--T
--
GT,PN268,SW1526,ST120068000,EW1526,E T120068000
--HSDV:0.022, VSDV:0.040, STATUS:FIXED, SATS:25, PDOP:2.335, HDOP:0.900, VDOP:2.155, TDOP:2.126, GDOP:0.967, NSDV:0.020, ESDV:0.010
--DT04-06-2009
--TM20:10:37
GPS,PN269,LA41.061971775200,LN21.2845 61372200,EL633.726000,--T
--GS,PN269,N 4551434.6020,E 7540705.1530,EL589.2138,--T
--
GT,PN269,SW1526,ST120074000,EW1526,E T120074000
--HSDV:0.022, VSDV:0.040, STATUS:FIXED, SATS:25, PDOP:2.335, HDOP:0.900, VDOP:2.155, TDOP:2.126, GDOP:0.967, NSDV:0.020, ESDV:0.010
--DT04-06-2009
--TM20:10:43
GPS,PN270,LA41.061991479800,LN21.2845 47937600,EL633.542000,--T
--GS,PN270,N 4551440.6627,E 7540701.9848,EL589.0297,--T
--
GT,PN270,SW1526,ST120079000,EW1526,E T120079000
--HSDV:0.022, VSDV:0.040, STATUS:FIXED, SATS:25, PDOP:2.335, HDOP:0.900, VDOP:2.155, TDOP:2.126, GDOP:0.967, NSDV:0.020, ESDV:0.010
--DT04-06-2009
--TM20:10:48
GPS,PN271,LA41.062029042800,LN21.2845 30179400,EL633.287000,--T
--GS,PN271,N 4551452.2266,E 7540697.7772,EL588.7745,--T
--
GT,PN271,SW1526,ST120088000,EW1526,E T120088000
--HSDV:0.022, VSDV:0.040, STATUS:FIXED, SATS:25, PDOP:2.335, HDOP:0.900, VDOP:2.155, TDOP:2.126, GDOP:0.967, NSDV:0.020, ESDV:0.010
--DT04-06-2009
--TM20:10:57
GPS,PN272,LA41.062045762400,LN21.2845 18901800,EL633.236000,--T
--GS,PN272,N 4551457.3694,E 7540695.1173,EL588.7234,--T
--
GT,PN272,SW1526,ST120092000,EW1526,E T120092000
--HSDV:0.022, VSDV:0.040, STATUS:FIXED, SATS:25, PDOP:2.335, HDOP:0.900, VDOP:2.155, TDOP:2.126, GDOP:0.967, NSDV:0.020, ESDV:0.010
--DT04-06-2009

--TM20:11:01
GPS,PN273,LA41.062062212600,LN21.2845
05910600,EL633.084000,--T
--GS,PN273,N 4551462.4269,E
7540692.0581,EL588.5713,--T
--
GT,PN273,SW1526,ST120096000,EW1526,E
T120096000
--HSDV:0.022, VSDV:0.040, STATUS:FIXED,
SATS:25, PDOP:2.335, HDOP:0.900,
VDOP:2.155, TDOP:2.126, GDOP:0.967,
NSDV:0.020, ESDV:0.010
--DT04-06-2009
--TM20:11:05
GPS,PN274,LA41.062081196000,LN21.2844
85571800,EL633.122000,--T
--GS,PN274,N 4551468.2562,E
7540687.2803,EL588.6091,--T
--
GT,PN274,SW1526,ST120101000,EW1526,E
T120101000
--HSDV:0.022, VSDV:0.040, STATUS:FIXED,
SATS:25, PDOP:2.335, HDOP:0.900,
VDOP:2.155, TDOP:2.126, GDOP:0.967,
NSDV:0.020, ESDV:0.010
--DT04-06-2009
--TM20:11:10
GPS,PN275,LA41.062110771800,LN21.2844
77489200,EL633.559000,--T
--GS,PN275,N 4551477.3689,E
7540685.3438,EL589.0460,--T
--
GT,PN275,SW1526,ST120112000,EW1526,E
T120112000
--HSDV:0.022, VSDV:0.050, STATUS:FIXED,
SATS:25, PDOP:2.534, HDOP:0.900,
VDOP:2.369, TDOP:2.303, GDOP:1.058,
NSDV:0.020, ESDV:0.010
--DT04-06-2009
--TM20:11:21
GPS,PN276,LA41.062107381200,LN21.2844
84371200,EL633.158000,--T
--GS,PN276,N 4551476.3319,E
7540686.9553,EL588.6450,--T
--
GT,PN276,SW1526,ST120115000,EW1526,E
T120115000
--HSDV:0.014, VSDV:0.040, STATUS:FIXED,
SATS:24, PDOP:2.534, HDOP:0.900,
VDOP:2.369, TDOP:2.303, GDOP:1.058,
NSDV:0.010, ESDV:0.010
--DT04-06-2009
--TM20:11:24
GPS,PN277,LA41.062100559200,LN21.2844
94699600,EL633.142000,--T
--GS,PN277,N 4551474.2409,E
7540689.3768,EL588.6291,--T
--
GT,PN277,SW1526,ST120119000,EW1526,E
T120119000
--HSDV:0.028, VSDV:0.040, STATUS:FIXED,
SATS:25, PDOP:2.334, HDOP:0.900,
VDOP:2.153, TDOP:2.124, GDOP:0.967,
NSDV:0.020, ESDV:0.020
--DT04-06-2009
--TM20:11:28
GPS,PN278,LA41.062158314000,LN21.2845
35952000,EL633.011000,--T
--GS,PN278,N 4551492.1096,E
7540698.9028,EL588.4984,--T
--
GT,PN278,SW1526,ST120133000,EW1526,E
T120133000
--HSDV:0.028, VSDV:0.050, STATUS:FIXED,
SATS:24, PDOP:2.334, HDOP:0.900,
VDOP:2.153, TDOP:2.124, GDOP:0.967,
NSDV:0.020, ESDV:0.020
--DT04-06-2009
--TM20:11:42
GPS,PN279,LA41.062164488600,LN21.2845
25575000,EL633.102000,--T
--GS,PN279,N 4551494.0008,E
7540696.4711,EL588.5893,--T
--
GT,PN279,SW1526,ST120136000,EW1526,E
T120136000
--HSDV:0.022, VSDV:0.040, STATUS:FIXED,
SATS:25, PDOP:2.334, HDOP:0.900,
VDOP:2.153, TDOP:2.124, GDOP:0.967,
NSDV:0.020, ESDV:0.010
--DT04-06-2009
--TM20:11:45
GPS,PN280,LA41.062170357200,LN21.2845
15456000,EL633.598000,--T
--GS,PN280,N 4551495.7980,E
7540694.1001,EL589.0852,--T
--
GT,PN280,SW1526,ST120139000,EW1526,E
T120139000
--HSDV:0.022, VSDV:0.040, STATUS:FIXED,
SATS:25, PDOP:2.334, HDOP:0.900,
VDOP:2.153, TDOP:2.124, GDOP:0.967,
NSDV:0.020, ESDV:0.010
--DT04-06-2009
--TM20:11:48
GPS,PN281,LA41.062173489200,LN21.2845
08065200,EL633.686000,--AS
--GS,PN281,N 4551496.7545,E
7540692.3704,EL589.1732,--AS
--
GT,PN281,SW1526,ST120149000,EW1526,E
T120149000
--HSDV:0.014, VSDV:0.030, STATUS:FIXED,
SATS:25, PDOP:2.334, HDOP:0.900,
VDOP:2.153, TDOP:2.124, GDOP:0.967,
NSDV:0.010, ESDV:0.010
--DT04-06-2009
--TM20:11:58
--Entered Rover HR: 2.2400 m, Vertical
LS,HR2.3271
GPS,PN282,LA41.062272337400,LN21.2845
65427600,EL634.069000,--AS
--GS,PN282,N 4551527.3199,E
7540705.5847,EL589.3166,--AS
--
GT,PN282,SW1526,ST120194000,EW1526,E
T120194000
--HSDV:0.022, VSDV:0.040, STATUS:FIXED,
SATS:25, PDOP:2.332, HDOP:0.900,
VDOP:2.151, TDOP:2.122, GDOP:0.966,
NSDV:0.020, ESDV:0.010
--DT04-06-2009
--TM20:12:43
GPS,PN283,LA41.062387710800,LN21.2846
32936600,EL634.365000,--AS
--GS,PN283,N 4551562.9959,E
7540721.1380,EL589.6130,--AS
--
GT,PN283,SW1526,ST120201000,EW1526,E
T120201000
--HSDV:0.022, VSDV:0.040, STATUS:FIXED,
SATS:25, PDOP:2.332, HDOP:0.900,
VDOP:2.151, TDOP:2.122, GDOP:0.966,
NSDV:0.020, ESDV:0.010
--DT04-06-2009
--TM20:12:50
GPS,PN284,LA41.062474006400,LN21.2846
84617600,EL634.554000,--AS
--GS,PN284,N 4551589.6820,E
7540733.0480,EL589.8023,--AS
--
GT,PN284,SW1526,ST120206000,EW1526,E
T120206000
--HSDV:0.028, VSDV:0.050, STATUS:FIXED,
SATS:25, PDOP:2.332, HDOP:0.900,
VDOP:2.151, TDOP:2.122, GDOP:0.966,
NSDV:0.020, ESDV:0.020
--DT04-06-2009
--TM20:12:55
GPS,PN285,LA41.062565847200,LN21.2847
40244200,EL634.671000,--AS
--GS,PN285,N 4551618.0836,E
7540745.8690,EL589.9197,--AS
--
GT,PN285,SW1526,ST120211000,EW1526,E
T120211000
--HSDV:0.028, VSDV:0.040, STATUS:FIXED,
SATS:25, PDOP:2.332, HDOP:0.900,
VDOP:2.151, TDOP:2.122, GDOP:0.966,
NSDV:0.020, ESDV:0.020
--DT04-06-2009
--TM20:13:00
GPS,PN286,LA41.062641171200,LN21.2847
85631800,EL634.760000,--AS
--GS,PN286,N 4551641.3772,E
7540756.3293,EL590.0090,--AS
--
GT,PN286,SW1526,ST120215000,EW1526,E
T120215000
--HSDV:0.022, VSDV:0.040, STATUS:FIXED,
SATS:25, PDOP:2.332, HDOP:0.900,
VDOP:2.151, TDOP:2.122, GDOP:0.966,
NSDV:0.020, ESDV:0.010
--DT04-06-2009
--TM20:13:04
GPS,PN287,LA41.062719152000,LN21.2848
32215200,EL634.781000,--AS
--GS,PN287,N 4551665.4919,E
7540767.0641,EL590.0303,--AS
--
GT,PN287,SW1526,ST120219000,EW1526,E
T120219000
--HSDV:0.028, VSDV:0.040, STATUS:FIXED,
SATS:24, PDOP:2.332, HDOP:0.900,
VDOP:2.151, TDOP:2.122, GDOP:0.966,
NSDV:0.020, ESDV:0.020
--DT04-06-2009
--TM20:13:08
GPS,PN288,LA41.062798493000,LN21.2848
80421600,EL634.818000,--AS
--GS,PN288,N 4551690.0283,E
7540778.1750,EL590.0676,--AS
--
GT,PN288,SW1526,ST120223000,EW1526,E
T120223000
--HSDV:0.028, VSDV:0.040, STATUS:FIXED,
SATS:25, PDOP:2.332, HDOP:0.900,
VDOP:2.151, TDOP:2.122, GDOP:0.966,
NSDV:0.020, ESDV:0.020
--DT04-06-2009
--TM20:13:12
GPS,PN289,LA41.062878478400,LN21.2849
31818200,EL634.898000,--AS
--GS,PN289,N 4551714.7676,E
7540790.0291,EL590.1480,--AS
--
GT,PN289,SW1526,ST120227000,EW1526,E
T120227000
--HSDV:0.022, VSDV:0.040, STATUS:FIXED,
SATS:25, PDOP:2.332, HDOP:0.900,
VDOP:2.151, TDOP:2.122, GDOP:0.966,
NSDV:0.020, ESDV:0.010
--DT04-06-2009
--TM20:13:16
GPS,PN290,LA41.062932510200,LN21.2849
82801400,EL634.967000,--AS
--GS,PN290,N 4551731.5007,E
7540801.8312,EL590.2173,--AS
--
GT,PN290,SW1526,ST120230000,EW1526,E
T120230000
--HSDV:0.022, VSDV:0.040, STATUS:FIXED,
SATS:24, PDOP:2.332, HDOP:0.900,
VDOP:2.151, TDOP:2.122, GDOP:0.966,
NSDV:0.020, ESDV:0.010
--DT04-06-2009
--TM20:13:19
GPS,PN291,LA41.062982271200,LN21.2850
44106400,EL635.070000,--AS
--GS,PN291,N 4551746.9298,E
7540816.0487,EL590.3208,--AS
--
GT,PN291,SW1526,ST120233000,EW1526,E
T120233000
--HSDV:0.022, VSDV:0.040, STATUS:FIXED,
SATS:25, PDOP:2.332, HDOP:0.900,
VDOP:2.151, TDOP:2.122, GDOP:0.966,
NSDV:0.020, ESDV:0.010
--DT04-06-2009
--TM20:13:22
GPS,PN292,LA41.063081169200,LN21.2851
69121200,EL635.216000,--AS
--GS,PN292,N 4551777.5986,E
7540845.0457,EL590.4677,--AS
--
GT,PN292,SW1526,ST120239000,EW1526,E
T120239000

--HSDV:0.022, VSDV:0.040, STATUS:FIXED, SATS:24, PDOP:2.332, HDOP:0.900, VDOP:2.151, TDOP:2.122, GDOP:0.966, NSDV:0.020, ESDV:0.010
--DT04-06-2009
--TM20:13:28
GPS,PN293,LA41.063146503800,LN21.285253288600,EL635.335000,--AS
--GS,PN293,N 4551797.8614,E7540864.5702,EL590.5874,--AS
--
GT,PN293,SW1526,ST120243000,EW1526,ET120243000
--HSDV:0.028, VSDV:0.050, STATUS:FIXED, SATS:24, PDOP:2.677, HDOP:0.900, VDOP:2.521, TDOP:2.391, GDOP:1.203, NSDV:0.020, ESDV:0.020
--DT04-06-2009
--TM20:13:32
GPS,PN294,LA41.063229296600,LN21.285358136800,EL635.348000,--AS
--GS,PN294,N 4551823.5364,E7540888.8896,EL590.6012,--AS
--
GT,PN294,SW1526,ST120248000,EW1526,ET120248000
--HSDV:0.028, VSDV:0.040, STATUS:FIXED, SATS:25, PDOP:2.328, HDOP:0.900, VDOP:2.147, TDOP:2.119, GDOP:0.964, NSDV:0.020, ESDV:0.020
--DT04-06-2009
--TM20:13:37
GPS,PN295,LA41.063295396200,LN21.285442571200,EL635.537000,--AS
--GS,PN295,N 4551844.0356,E7540908.4748,EL590.7908,--AS
--
GT,PN295,SW1526,ST120252000,EW1526,ET120252000
--HSDV:0.028, VSDV:0.040, STATUS:FIXED, SATS:25, PDOP:2.328, HDOP:0.900, VDOP:2.147, TDOP:2.119, GDOP:0.964, NSDV:0.020, ESDV:0.020
--DT04-06-2009
--TM20:13:41
GPS,PN296,LA41.063360471600,LN21.285525841600,EL635.811000,--AS
--GS,PN296,N 4551864.2174,E7540927.7901,EL591.0654,--AS
--
GT,PN296,SW1526,ST120256000,EW1526,ET120256000
--HSDV:0.022, VSDV:0.040, STATUS:FIXED, SATS:25, PDOP:2.328, HDOP:0.900, VDOP:2.147, TDOP:2.119, GDOP:0.964, NSDV:0.020, ESDV:0.010
--DT04-06-2009
--TM20:13:45
GPS,PN297,LA41.063409663200,LN21.285587768200,EL635.972000,--AS
--GS,PN297,N 4551879.4719,E7540942.1531,EL591.2269,--AS
--
GT,PN297,SW1526,ST120259000,EW1526,ET120259000
--HSDV:0.022, VSDV:0.040, STATUS:FIXED, SATS:25, PDOP:2.328, HDOP:0.900, VDOP:2.147, TDOP:2.119, GDOP:0.964, NSDV:0.020, ESDV:0.010
--DT04-06-2009
--TM20:13:48
GPS,PN298,LA41.063475290000,LN21.285670724200,EL636.191000,--AS
--GS,PN298,N 4551899.8235,E7540961.3939,EL591.4465,--AS
--
GT,PN298,SW1526,ST120263000,EW1526,ET120263000
--HSDV:0.022, VSDV:0.040, STATUS:FIXED, SATS:25, PDOP:2.328, HDOP:0.900, VDOP:2.147, TDOP:2.119, GDOP:0.964, NSDV:0.020, ESDV:0.010
--DT04-06-2009
--TM20:13:52
GPS,PN299,LA41.063524644200,LN21.285733036600,EL636.376000,--AS
--GS,PN299,N 4551915.1287,E7540975.8465,EL591.6320,--AS
--
GT,PN299,SW1526,ST120266000,EW1526,ET120266000
--HSDV:0.022, VSDV:0.040, STATUS:FIXED, SATS:24, PDOP:2.328, HDOP:0.900, VDOP:2.147, TDOP:2.119, GDOP:0.964, NSDV:0.020, ESDV:0.010
--DT04-06-2009
--TM20:13:55
GPS,PN300,LA41.063622855200,LN21.285857442400,EL636.784000,--AS
--GS,PN300,N 4551945.5855,E7541004.7013,EL592.0409,--AS
--
GT,PN300,SW1526,ST120272000,EW1526,ET120272000
--HSDV:0.022, VSDV:0.040, STATUS:FIXED, SATS:25, PDOP:2.328, HDOP:0.900, VDOP:2.147, TDOP:2.119, GDOP:0.964, NSDV:0.020, ESDV:0.010
--DT04-06-2009
--TM20:14:01
GPS,PN301,LA41.063672558600,LN21.285919357600,EL636.943000,--AS
--GS,PN301,N 4551960.9981,E7541019.0604,EL592.2004,--AS
--
GT,PN301,SW1526,ST120275000,EW1526,ET120275000
--HSDV:0.022, VSDV:0.040, STATUS:FIXED, SATS:23, PDOP:2.328, HDOP:0.900, VDOP:2.147, TDOP:2.119, GDOP:0.964, NSDV:0.020, ESDV:0.010
--DT04-06-2009
--TM20:14:04
GPS,PN302,LA41.063705547200,LN21.285961035400,EL637.029000,--AS
--GS,PN302,N 4551971.2283,E7541028.7269,EL592.2867,--AS
--
GT,PN302,SW1526,ST120277000,EW1526,ET120277000
--HSDV:0.022, VSDV:0.040, STATUS:FIXED, SATS:23, PDOP:2.328, HDOP:0.900, VDOP:2.147, TDOP:2.119, GDOP:0.964, NSDV:0.020, ESDV:0.010
--DT04-06-2009
--TM20:14:06
GPS,PN303,LA41.063755997000,LN21.290022102800,EL637.175000,--AS
--GS,PN303,N 4551986.8699,E7541042.8869,EL592.4332,--AS
--
GT,PN303,SW1526,ST120280000,EW1526,ET120280000
--HSDV:0.028, VSDV:0.040, STATUS:FIXED, SATS:25, PDOP:2.677, HDOP:0.900, VDOP:2.521, TDOP:2.391, GDOP:1.203, NSDV:0.020, ESDV:0.020
--DT04-06-2009
--TM20:14:09
GPS,PN304,LA41.063807624000,LN21.290081265200,EL637.409000,--AS
--GS,PN304,N 4552002.8723,E7541056.6003,EL592.6676,--AS
--
GT,PN304,SW1526,ST120283000,EW1526,ET120283000
--HSDV:0.022, VSDV:0.040, STATUS:FIXED, SATS:23, PDOP:2.677, HDOP:0.900, VDOP:2.521, TDOP:2.391, GDOP:1.203, NSDV:0.020, ESDV:0.010
--DT04-06-2009
--TM20:14:12
GPS,PN305,LA41.063896109600,LN21.290175653000,EL637.708000,--AS
--GS,PN305,N 4552030.2903,E7541078.4680,EL592.9673,--AS
--
GT,PN305,SW1526,ST120288000,EW1526,ET120288000
--HSDV:0.022, VSDV:0.040, STATUS:FIXED, SATS:23, PDOP:2.677, HDOP:0.900, VDOP:2.521, TDOP:2.391, GDOP:1.203, NSDV:0.020, ESDV:0.010
--DT04-06-2009
--TM20:14:17
GPS,PN306,LA41.063968806200,LN21.290250275600,EL637.733000,--AS
--GS,PN306,N 4552052.8121,E7541095.7517,EL592.9928,--AS
--
GT,PN306,SW1526,ST120292000,EW1526,ET120292000
--HSDV:0.022, VSDV:0.040, STATUS:FIXED, SATS:25, PDOP:2.324, HDOP:0.900, VDOP:2.143, TDOP:2.116, GDOP:0.962, NSDV:0.020, ESDV:0.010
--DT04-06-2009
--TM20:14:21
GPS,PN307,LA41.064060248600,LN21.290345481200,EL637.735000,--AS
--GS,PN307,N 4552081.1434,E7541117.8048,EL592.9955,--AS
--
GT,PN307,SW1526,ST120297000,EW1526,ET120297000
--HSDV:0.014, VSDV:0.040, STATUS:FIXED, SATS:24, PDOP:2.324, HDOP:0.900, VDOP:2.143, TDOP:2.116, GDOP:0.962, NSDV:0.010, ESDV:0.010
--DT04-06-2009
--TM20:14:26
GPS,PN308,LA41.064115475600,LN21.290402333600,EL637.788000,--AS
--GS,PN308,N 4552098.2533,E7541130.9727,EL593.0490,--AS
--
GT,PN308,SW1526,ST120300000,EW1526,ET120300000
--HSDV:0.022, VSDV:0.040, STATUS:FIXED, SATS:25, PDOP:2.324, HDOP:0.900, VDOP:2.143, TDOP:2.116, GDOP:0.962, NSDV:0.020, ESDV:0.010
--DT04-06-2009
--TM20:14:29
GPS,PN309,LA41.064189015200,LN21.290477459000,EL637.860000,--AS
--GS,PN309,N 4552121.0360,E7541148.3719,EL593.1215,--AS
--
GT,PN309,SW1526,ST120304000,EW1526,ET120304000
--HSDV:0.028, VSDV:0.040, STATUS:FIXED, SATS:25, PDOP:2.323, HDOP:0.900, VDOP:2.142, TDOP:2.115, GDOP:0.961, NSDV:0.020, ESDV:0.020
--DT04-06-2009
--TM20:14:33
GPS,PN310,LA41.064246612800,LN21.290529596000,EL637.933000,--AS
--GS,PN310,N 4552138.8711,E7541160.4356,EL593.1949,--AS
--
GT,PN310,SW1526,ST120307000,EW1526,ET120307000
--HSDV:0.028, VSDV:0.040, STATUS:FIXED, SATS:25, PDOP:2.323, HDOP:0.900, VDOP:2.142, TDOP:2.115, GDOP:0.961, NSDV:0.020, ESDV:0.020
--DT04-06-2009
--TM20:14:36
GPS,PN311,LA41.064330867200,LN21.290583487400,EL637.848000,--AS
--GS,PN311,N 4552164.9311,E7541172.8622,EL593.1102,--AS
--
GT,PN311,SW1526,ST120311000,EW1526,ET120311000
--HSDV:0.014, VSDV:0.040, STATUS:FIXED, SATS:24, PDOP:2.323, HDOP:0.900, VDOP:2.142, TDOP:2.115, GDOP:0.961, NSDV:0.010, ESDV:0.010
--DT04-06-2009
--TM20:14:40
GPS,PN312,LA41.064399079400,LN21.290610318200,EL637.736000,--AS
--GS,PN312,N 4552186.0073,E7541179.0036,EL592.9984,--AS

--
GT,PN312,SW1526,ST120314000,EW1526,E
T120314000
--HSDV:0.014, VSDV:0.040, STATUS:FIXED,
SATS:21, PDOP:2.546, HDOP:0.900,
VDOP:2.382, TDOP:2.313, GDOP:1.064,
NSDV:0.010, ESDV:0.010
--DT04-06-2009
--TM20:14:43
GPS,PN313,LA41.064469636400,LN21.2906
23806200,EL637.665000,--AS
--GS,PN313,N 4552207.7893,E
7541182.0280,EL592.9274,--AS
--
GT,PN313,SW1526,ST120317000,EW1526,E
T120317000
--HSDV:0.014, VSDV:0.040, STATUS:FIXED,
SATS:22, PDOP:2.546, HDOP:0.900,
VDOP:2.382, TDOP:2.313, GDOP:1.064,
NSDV:0.010, ESDV:0.010
--DT04-06-2009
--TM20:14:46
GPS,PN314,LA41.064540203000,LN21.2906
31425600,EL637.619000,--AS
--GS,PN314,N 4552229.5666,E
7541183.6833,EL592.8814,--AS
--
GT,PN314,SW1526,ST120320000,EW1526,E
T120320000
--HSDV:0.014, VSDV:0.040, STATUS:FIXED,
SATS:24, PDOP:2.322, HDOP:0.900,
VDOP:2.140, TDOP:2.113, GDOP:0.961,
NSDV:0.010, ESDV:0.010
--DT04-06-2009
--TM20:14:49
GPS,PN315,LA41.064633894200,LN21.2906
41202000,EL637.565000,--AS
--GS,PN315,N 4552258.4798,E
7541185.8018,EL592.8274,--AS
--
GT,PN315,SW1526,ST120324000,EW1526,E
T120324000
--HSDV:0.014, VSDV:0.040, STATUS:FIXED,
SATS:25, PDOP:2.322, HDOP:0.900,
VDOP:2.140, TDOP:2.113, GDOP:0.961,
NSDV:0.010, ESDV:0.010
--DT04-06-2009
--TM20:14:53
GPS,PN316,LA41.064704080400,LN21.2906
48505800,EL637.519000,--AS
--GS,PN316,N 4552280.1394,E
7541187.3841,EL592.7814,--AS
--
GT,PN316,SW1526,ST120327000,EW1526,E
T120327000
--HSDV:0.014, VSDV:0.040, STATUS:FIXED,
SATS:25, PDOP:2.322, HDOP:0.900,
VDOP:2.140, TDOP:2.113, GDOP:0.961,
NSDV:0.010, ESDV:0.010
--DT04-06-2009
--TM20:14:56
GPS,PN317,LA41.064821169800,LN21.2906
59336400,EL637.460000,--AS
--GS,PN317,N 4552316.2715,E
7541189.7079,EL592.7224,--AS
--
GT,PN317,SW1526,ST120332000,EW1526,E
T120332000
--HSDV:0.014, VSDV:0.030, STATUS:FIXED,
SATS:25, PDOP:2.322, HDOP:0.900,
VDOP:2.140, TDOP:2.113, GDOP:0.961,
NSDV:0.010, ESDV:0.010
--DT04-06-2009
--TM20:15:01
GPS,PN318,LA41.064891632600,LN21.2906
61441200,EL637.446000,--AS
--GS,PN318,N 4552338.0096,E
7541190.0769,EL592.7083,--AS
--
GT,PN318,SW1526,ST120335000,EW1526,E
T120335000
--HSDV:0.014, VSDV:0.030, STATUS:FIXED,
SATS:25, PDOP:2.322, HDOP:0.900,
VDOP:2.140, TDOP:2.113, GDOP:0.961,
NSDV:0.010, ESDV:0.010
--DT04-06-2009
--TM20:15:04
GPS,PN319,LA41.064985298600,LN21.2906
49037400,EL637.373000,--AS
--GS,PN319,N 4552366.8860,E
7541187.0209,EL592.6351,--AS
--
GT,PN319,SW1526,ST120339000,EW1526,E
T120339000
--HSDV:0.014, VSDV:0.030, STATUS:FIXED,
SATS:25, PDOP:2.322, HDOP:0.900,
VDOP:2.140, TDOP:2.113, GDOP:0.961,
NSDV:0.010, ESDV:0.010
--DT04-06-2009
--TM20:15:08
GPS,PN320,LA41.065054206800,LN21.2906
27782400,EL637.302000,--AS
--GS,PN320,N 4552388.1139,E
7541181.9430,EL592.5638,--AS
--
GT,PN320,SW1526,ST120342000,EW1526,E
T120342000
--HSDV:0.014, VSDV:0.030, STATUS:FIXED,
SATS:25, PDOP:2.322, HDOP:0.900,
VDOP:2.140, TDOP:2.113, GDOP:0.961,
NSDV:0.010, ESDV:0.010
--DT04-06-2009
--TM20:15:11
GPS,PN321,LA41.065145366000,LN21.2905
94952800,EL637.146000,--AS
--GS,PN321,N 4552416.1902,E
7541174.1264,EL592.4075,--AS
--
GT,PN321,SW1526,ST120346000,EW1526,E
T120346000
--HSDV:0.014, VSDV:0.030, STATUS:FIXED,
SATS:23, PDOP:2.322, HDOP:0.900,
VDOP:2.140, TDOP:2.113, GDOP:0.961,
NSDV:0.010, ESDV:0.010
--DT04-06-2009
--TM20:15:15
GPS,PN322,LA41.065213853000,LN21.2905
69517000,EL637.039000,--AS
--GS,PN322,N 4552437.2828,E
7541168.0740,EL592.3002,--AS
--
GT,PN322,SW1526,ST120349000,EW1526,E
T120349000
--HSDV:0.014, VSDV:0.030, STATUS:FIXED,
SATS:25, PDOP:2.322, HDOP:0.900,
VDOP:2.140, TDOP:2.113, GDOP:0.961,
NSDV:0.010, ESDV:0.010
--DT04-06-2009
--TM20:15:18
GPS,PN323,LA41.065282801400,LN21.2905
45577000,EL636.961000,--AS
--GS,PN323,N 4552458.5196,E
7541162.3698,EL592.2219,--AS
--
GT,PN323,SW1526,ST120352000,EW1526,E
T120352000
--HSDV:0.014, VSDV:0.030, STATUS:FIXED,
SATS:23, PDOP:2.322, HDOP:0.900,
VDOP:2.140, TDOP:2.113, GDOP:0.961,
NSDV:0.010, ESDV:0.010
--DT04-06-2009
--TM20:15:21
GPS,PN324,LA41.065375019000,LN21.2905
19366000,EL636.892000,--AS
--GS,PN324,N 4552486.9311,E
7541156.0955,EL592.1526,--AS
--
GT,PN324,SW1526,ST120356000,EW1526,E
T120356000
--HSDV:0.014, VSDV:0.040, STATUS:FIXED,
SATS:22, PDOP:2.546, HDOP:0.900,
VDOP:2.382, TDOP:2.313, GDOP:1.064,
NSDV:0.010, ESDV:0.010
--DT04-06-2009
--TM20:15:25
GPS,PN325,LA41.065453969400,LN21.2904
99474800,EL636.862000,--AS
--GS,PN325,N 4552511.2585,E
7541151.3185,EL592.1224,--AS
--
GT,PN325,SW1526,ST120360000,EW1526,E
T120360000
--HSDV:0.014, VSDV:0.040, STATUS:FIXED,
SATS:21, PDOP:2.318, HDOP:0.900,
VDOP:2.136, TDOP:2.111, GDOP:0.958,
NSDV:0.010, ESDV:0.010
--DT04-06-2009
--TM20:15:29
GPS,PN326,LA41.065513082000,LN21.2905
60069400,EL636.549000,--AS
--GS,PN326,N 4552529.5720,E
7541165.3519,EL591.8098,--AS
--
GT,PN326,SW1526,ST120470000,EW1526,E
T120470000
--HSDV:0.022, VSDV:0.070, STATUS:FIXED,
SATS:19, PDOP:2.576, HDOP:0.900,
VDOP:2.414, TDOP:2.344, GDOP:1.070,
NSDV:0.020, ESDV:0.010
--DT04-06-2009
--TM20:17:19
GPS,PN327,LA41.065507890200,LN21.2906
02062800,EL636.664000,--AS
--GS,PN327,N 4552528.0255,E
7541175.1572,EL591.9252,--AS
--
GT,PN327,SW1526,ST120474000,EW1526,E
T120474000
--HSDV:0.014, VSDV:0.040, STATUS:FIXED,
SATS:23, PDOP:2.576, HDOP:0.900,
VDOP:2.414, TDOP:2.344, GDOP:1.070,
NSDV:0.010, ESDV:0.010
--DT04-06-2009
--TM20:17:23
GPS,PN328,LA41.065501532000,LN21.2906
70585800,EL636.824000,--AS
--GS,PN328,N 4552526.1540,E
7541191.1534,EL592.0857,--AS
--
GT,PN328,SW1526,ST120479000,EW1526,E
T120479000
--HSDV:0.014, VSDV:0.030, STATUS:FIXED,
SATS:24, PDOP:2.305, HDOP:0.900,
VDOP:2.122, TDOP:2.099, GDOP:0.952,
NSDV:0.010, ESDV:0.010
--DT04-06-2009
--TM20:17:28
GPS,PN329,LA41.065498292600,LN21.2907
44770400,EL637.053000,--AS
--GS,PN329,N 4552525.2520,E
7541208.4650,EL592.3154,--AS
--
GT,PN329,SW1526,ST120484000,EW1526,E
T120484000
--HSDV:0.014, VSDV:0.030, STATUS:FIXED,
SATS:25, PDOP:2.305, HDOP:0.900,
VDOP:2.122, TDOP:2.099, GDOP:0.952,
NSDV:0.010, ESDV:0.010
--DT04-06-2009
--TM20:17:33
GPS,PN330,LA41.065495014800,LN21.2908
36950800,EL637.274000,--AS
--GS,PN330,N 4552524.3618,E
7541229.9748,EL592.5371,--AS
--
GT,PN330,SW1526,ST120489000,EW1526,E
T120489000
--HSDV:0.014, VSDV:0.030, STATUS:FIXED,
SATS:25, PDOP:2.303, HDOP:0.900,
VDOP:2.120, TDOP:2.098, GDOP:0.951,
NSDV:0.010, ESDV:0.010
--DT04-06-2009
--TM20:17:38
GPS,PN331,LA41.065494899000,LN21.2909
53882400,EL637.444000,--AS
--GS,PN331,N 4552524.4795,E
7541257.2531,EL592.7081,--AS
--
GT,PN331,SW1526,ST120495000,EW1526,E
T120495000
--HSDV:0.014, VSDV:0.030, STATUS:FIXED,
SATS:25, PDOP:2.303, HDOP:0.900,
VDOP:2.120, TDOP:2.098, GDOP:0.951,
NSDV:0.010, ESDV:0.010
--DT04-06-2009
--TM20:17:44
GPS,PN332,LA41.065494481400,LN21.2910
94478600,EL637.726000,--AS

--GS,PN332,N 4552524.5353,E 7541290.0525,EL592.9913,--AS
--
GT,PN332,SW1526,ST120502000,EW1526,E T120502000
--HSDV:0.014, VSDV:0.030, STATUS:FIXED, SATS:24, PDOP:2.303, HDOP:0.900, VDOP:2.120, TDOP:2.098, GDOP:0.951, NSDV:0.010, ESDV:0.010
--DT04-06-2009
--TM20:17:51
GPS,PN333,LA41.065491760400,LN21.2912 25428600,EL637.992000,--AS
--GS,PN333,N 4552523.8680,E 7541320.6056,EL593.2584,--AS
--
GT,PN333,SW1526,ST120510000,EW1526,E T120510000
--HSDV:0.028, VSDV:0.060, STATUS:FIXED, SATS:25, PDOP:2.303, HDOP:0.900, VDOP:2.120, TDOP:2.098, GDOP:0.951, NSDV:0.020, ESDV:0.020
--DT04-06-2009
--TM20:17:59
GPS,PN334,LA41.065503429800,LN21.2911 39851800,EL637.803000,--AS
--GS,PN334,N 4552527.3552,E 7541300.6217,EL593.0686,--AS
--
GT,PN334,SW1526,ST120539000,EW1526,E T120539000
--HSDV:0.028, VSDV:0.060, STATUS:FIXED, SATS:22, PDOP:2.303, HDOP:0.900, VDOP:2.120, TDOP:2.098, GDOP:0.951, NSDV:0.020, ESDV:0.020
--DT04-06-2009
--TM20:18:28
GPS,PN335,LA41.065503936200,LN21.2910 65249000,EL637.607000,--AS
--GS,PN335,N 4552527.4134,E 7541283.2173,EL592.8720,--AS
--
GT,PN335,SW1526,ST120543000,EW1526,E T120543000
--HSDV:0.028, VSDV:0.060, STATUS:FIXED, SATS:24, PDOP:2.303, HDOP:0.900, VDOP:2.120, TDOP:2.098, GDOP:0.951, NSDV:0.020, ESDV:0.020
--DT04-06-2009
--TM20:18:32
GPS,PN336,LA41.065503720200,LN21.2909 68944800,EL637.465000,--AS
--GS,PN336,N 4552527.2203,E 7541260.7516,EL592.7292,--AS
--
GT,PN336,SW1526,ST120547000,EW1526,E T120547000
--HSDV:0.028, VSDV:0.050, STATUS:FIXED, SATS:23, PDOP:2.295, HDOP:0.900, VDOP:2.111, TDOP:2.091, GDOP:0.946, NSDV:0.020, ESDV:0.020
--DT04-06-2009
--TM20:18:36
GPS,PN337,LA41.065503777200,LN21.2908 64130800,EL637.300000,--AS
--GS,PN337,N 4552527.1003,E 7541236.3002,EL592.5633,--AS
--
GT,PN337,SW1526,ST120551000,EW1526,E T120551000
--HSDV:0.028, VSDV:0.050, STATUS:FIXED, SATS:24, PDOP:2.295, HDOP:0.900, VDOP:2.111, TDOP:2.091, GDOP:0.946, NSDV:0.020, ESDV:0.020
--DT04-06-2009
--TM20:18:40
GPS,PN338,LA41.065506005600,LN21.2907 85169000,EL637.189000,--AS
--GS,PN338,N 4552527.6841,E 7541217.8759,EL592.4517,--AS
--
GT,PN338,SW1526,ST120554000,EW1526,E T120554000
--HSDV:0.028, VSDV:0.050, STATUS:FIXED, SATS:25, PDOP:2.295, HDOP:0.900, VDOP:2.111, TDOP:2.091, GDOP:0.946, NSDV:0.020, ESDV:0.020
--DT04-06-2009
--TM20:18:43
GPS,PN339,LA41.065510089200,LN21.2906 78691200,EL636.812000,--AS
--GS,PN339,N 4552528.8042,E 7541193.0294,EL592.0738,--AS
--
GT,PN339,SW1526,ST120558000,EW1526,E T120558000
--HSDV:0.028, VSDV:0.050, STATUS:FIXED, SATS:25, PDOP:2.295, HDOP:0.900, VDOP:2.111, TDOP:2.091, GDOP:0.946, NSDV:0.020, ESDV:0.020
--DT04-06-2009
--TM20:18:47
GPS,PN340,LA41.065519670600,LN21.2905 79404400,EL636.515000,--AS
--GS,PN340,N 4552531.6297,E 7541169.8510,EL591.7760,--AS
--
GT,PN340,SW1526,ST120562000,EW1526,E T120562000
--HSDV:0.028, VSDV:0.050, STATUS:FIXED, SATS:20, PDOP:2.295, HDOP:0.900, VDOP:2.111, TDOP:2.091, GDOP:0.946, NSDV:0.020, ESDV:0.020
--DT04-06-2009
--TM20:18:51
GPS,PN341,LA41.065530235400,LN21.2905 00695800,EL636.698000,--AS
--GS,PN341,N 4552534.7855,E 7541151.4714,EL591.9583,--AS
--
GT,PN341,SW1526,ST120567000,EW1526,E T120567000
--HSDV:0.028, VSDV:0.050, STATUS:FIXED, SATS:21, PDOP:2.383, HDOP:0.900, VDOP:2.206, TDOP:2.155, GDOP:1.017, NSDV:0.020, ESDV:0.020
--DT04-06-2009
--TM20:18:56
GPS,PN342,LA41.065534649000,LN21.2904 87063800,EL636.828000,--AS
--GS,PN342,N 4552536.1291,E 7541148.2836,EL592.0882,--AS
--
GT,PN342,SW1526,ST120569000,EW1526,E T120569000
--HSDV:0.028, VSDV:0.050, STATUS:FIXED, SATS:25, PDOP:2.383, HDOP:0.900, VDOP:2.206, TDOP:2.155, GDOP:1.017, NSDV:0.020, ESDV:0.020
--DT04-06-2009
--TM20:18:58
GPS,PN343,LA41.065557906800,LN21.2904 69756800,EL636.874000,--AS
--GS,PN343,N 4552543.2806,E 7541144.2059,EL592.1340,--AS
--
GT,PN343,SW1526,ST120572000,EW1526,E T120572000
--HSDV:0.028, VSDV:0.050, STATUS:FIXED, SATS:24, PDOP:2.290, HDOP:0.900, VDOP:2.106, TDOP:2.087, GDOP:0.944, NSDV:0.020, ESDV:0.020
--DT04-06-2009
--TM20:19:01
GPS,PN344,LA41.065610582600,LN21.2904 43436600,EL636.805000,--AS
--GS,PN344,N 4552559.4948,E 7541137.9747,EL592.0647,--AS
--
GT,PN344,SW1526,ST120576000,EW1526,E T120576000
--HSDV:0.028, VSDV:0.050, STATUS:FIXED, SATS:24, PDOP:2.290, HDOP:0.900, VDOP:2.106, TDOP:2.087, GDOP:0.944, NSDV:0.020, ESDV:0.020
--DT04-06-2009
--TM20:19:05
GPS,PN345,LA41.065662936200,LN21.2904 07683200,EL636.707000,--AS
--GS,PN345,N 4552575.5973,E 7541129.5436,EL591.9664,--AS
--
GT,PN345,SW1526,ST120579000,EW1526,E T120579000
--HSDV:0.028, VSDV:0.050, STATUS:FIXED, SATS:25, PDOP:2.290, HDOP:0.900, VDOP:2.106, TDOP:2.087, GDOP:0.944, NSDV:0.020, ESDV:0.020
--DT04-06-2009
--TM20:19:08
GPS,PN346,LA41.065716799400,LN21.2903 63200400,EL636.529000,--AS
--GS,PN346,N 4552592.1540,E 7541119.0734,EL591.7880,--AS
--
GT,PN346,SW1526,ST120582000,EW1526,E T120582000
--HSDV:0.028, VSDV:0.050, STATUS:FIXED, SATS:25, PDOP:2.290, HDOP:0.900, VDOP:2.106, TDOP:2.087, GDOP:0.944, NSDV:0.020, ESDV:0.020
--DT04-06-2009
--TM20:19:11
GPS,PN347,LA41.065773504800,LN21.2903 16128000,EL636.249000,--AS
--GS,PN347,N 4552609.5840,E 7541107.9943,EL591.5075,--AS
--
GT,PN347,SW1526,ST120585000,EW1526,E T120585000
--HSDV:0.028, VSDV:0.050, STATUS:FIXED, SATS:14, PDOP:2.529, HDOP:1.400, VDOP:2.106, TDOP:2.346, GDOP:0.944, NSDV:0.020, ESDV:0.020
--DT04-06-2009
--TM20:19:14
GPS,PN348,LA41.065835127800,LN21.2902 64584400,EL635.960000,--AS
--GS,PN348,N 4552628.5251,E 7541095.8637,EL591.2180,--AS
--
GT,PN348,SW1526,ST120589000,EW1526,E T120589000
--HSDV:0.042, VSDV:0.070, STATUS:FIXED, SATS:23, PDOP:6.806, HDOP:0.900, VDOP:6.746, TDOP:5.816, GDOP:3.534, NSDV:0.030, ESDV:0.030
--DT04-06-2009
--TM20:19:18
GPS,PN349,LA41.065857968000,LN21.2902 68188600,EL635.662000,--AS
--GS,PN349,N 4552635.5752,E 7541096.6650,EL590.9200,--AS
--
GT,PN349,SW1526,ST120593000,EW1526,E T120593000
--HSDV:0.028, VSDV:0.050, STATUS:FIXED, SATS:25, PDOP:2.536, HDOP:0.900, VDOP:2.371, TDOP:2.305, GDOP:1.057, NSDV:0.020, ESDV:0.020
--DT04-06-2009
--TM20:19:22
GPS,PN350,LA41.065888900400,LN21.2903 32206200,EL635.427000,--AS
--GS,PN350,N 4552645.2005,E 7541111.5455,EL590.6855,--AS
--
GT,PN350,SW1526,ST120600000,EW1526,E T120600000
--HSDV:0.022, VSDV:0.040, STATUS:FIXED, SATS:23, PDOP:2.287, HDOP:0.900, VDOP:2.103, TDOP:2.085, GDOP:0.942, NSDV:0.020, ESDV:0.010
--DT04-06-2009
--TM20:19:29
GPS,PN351,LA41.065919965400,LN21.2904 07315400,EL635.372000,--AS
--GS,PN351,N 4552654.8812,E 7541129.0131,EL590.6311,--AS
--
GT,PN351,SW1526,ST120605000,EW1526,E T120605000
--HSDV:0.014, VSDV:0.040, STATUS:FIXED, SATS:25, PDOP:2.286, HDOP:0.900, VDOP:2.101, TDOP:2.083, GDOP:0.941, NSDV:0.010, ESDV:0.010
--DT04-06-2009

--TM20:19:34
GPS,PN352,LA41.065990955600,LN21.2905
50522200,EL635.531000,--AS
--GS,PN352,N 4552676.9667,E
7541162.2972,EL590.7912,--AS
--
GT,PN352,SW1526,ST120614000,EW1526,E
T120614000
--HSDV:0.014, VSDV:0.030, STATUS:FIXED,
SATS:26, PDOP:2.286, HDOP:0.900,
VDOP:2.101, TDOP:2.083, GDOP:0.941,
NSDV:0.010, ESDV:0.010
--DT04-06-2009
--TM20:19:43
GPS,PN353,LA41.070032354400,LN21.2906
30388800,EL635.600000,--AS
--GS,PN353,N 4552689.8414,E
7541180.8566,EL590.8608,--AS
--
GT,PN353,SW1526,ST120619000,EW1526,E
T120619000
--HSDV:0.014, VSDV:0.030, STATUS:FIXED,
SATS:25, PDOP:2.021, HDOP:0.800,
VDOP:1.856, TDOP:1.831, GDOP:0.856,
NSDV:0.010, ESDV:0.010
--DT04-06-2009
--TM20:19:48
GPS,PN354,LA41.070068206800,LN21.2907
25118000,EL635.663000,--AS
--GS,PN354,N 4552701.0247,E
7541202.8927,EL590.9246,--AS
--
GT,PN354,SW1526,ST120623000,EW1526,E
T120623000
--HSDV:0.014, VSDV:0.030, STATUS:FIXED,
SATS:26, PDOP:2.245, HDOP:0.800,
VDOP:2.098, TDOP:2.040, GDOP:0.939,
NSDV:0.010, ESDV:0.010
--DT04-06-2009
--TM20:19:52
GPS,PN355,LA41.070101079000,LN21.2908
36436000,EL635.685000,--AS
--GS,PN355,N 4552711.3106,E
7541228.8036,EL590.9475,--AS
--
GT,PN355,SW1526,ST120627000,EW1526,E
T120627000
--HSDV:0.014, VSDV:0.030, STATUS:FIXED,
SATS:20, PDOP:2.063, HDOP:0.900,
VDOP:1.856, TDOP:1.877, GDOP:0.856,
NSDV:0.010, ESDV:0.010
--DT04-06-2009
--TM20:19:56
GPS,PN356,LA41.070125349600,LN21.2909
53907000,EL635.780000,--AS
--GS,PN356,N 4552718.9514,E
7541256.1647,EL591.0434,--AS
--
GT,PN356,SW1526,ST120631000,EW1526,E
T120631000
--HSDV:0.014, VSDV:0.030, STATUS:FIXED,
SATS:23, PDOP:2.243, HDOP:0.800,
VDOP:2.096, TDOP:2.038, GDOP:0.938,
NSDV:0.010, ESDV:0.010
--DT04-06-2009
--TM20:20:00
GPS,PN357,LA41.070144460200,LN21.2910
87385400,EL635.894000,--AS
--GS,PN357,N 4552725.0216,E
7541287.2689,EL591.1585,--AS
--
GT,PN357,SW1526,ST120635000,EW1526,E
T120635000
--HSDV:0.014, VSDV:0.030, STATUS:FIXED,
SATS:23, PDOP:2.281, HDOP:0.900,
VDOP:2.096, TDOP:2.079, GDOP:0.938,
NSDV:0.010, ESDV:0.010
--DT04-06-2009
--TM20:20:04
GPS,PN358,LA41.070158703600,LN21.2911
90644800,EL635.992000,--AS
--GS,PN358,N 4552729.5508,E
7541311.3321,EL591.2574,--AS
--
GT,PN358,SW1526,ST120638000,EW1526,E
T120638000
--HSDV:0.014, VSDV:0.030, STATUS:FIXED,
SATS:26, PDOP:2.243, HDOP:0.800,
VDOP:2.095, TDOP:2.037, GDOP:0.938,
NSDV:0.010, ESDV:0.010
--DT04-06-2009
--TM20:20:07
GPS,PN359,LA41.070175450200,LN21.2912
94208400,EL636.113000,--AS
--GS,PN359,N 4552734.8527,E
7541335.4619,EL591.3792,--AS
--
GT,PN359,SW1526,ST120641000,EW1526,E
T120641000
--HSDV:0.014, VSDV:0.030, STATUS:FIXED,
SATS:24, PDOP:2.021, HDOP:0.800,
VDOP:1.856, TDOP:1.831, GDOP:0.856,
NSDV:0.010, ESDV:0.010
--DT04-06-2009
--TM20:20:10
GPS,PN360,LA41.070197724000,LN21.2913
95571800,EL636.190000,--AS
--GS,PN360,N 4552741.8567,E
7541359.0688,EL591.4570,--AS
--
GT,PN360,SW1526,ST120644000,EW1526,E
T120644000
--HSDV:0.014, VSDV:0.030, STATUS:FIXED,
SATS:23, PDOP:2.063, HDOP:0.900,
VDOP:1.856, TDOP:1.877, GDOP:0.856,
NSDV:0.010, ESDV:0.010
--DT04-06-2009
--TM20:20:13
GPS,PN361,LA41.070228534600,LN21.2915
29934600,EL636.308000,--AS
--GS,PN361,N 4552751.5376,E
7541390.3587,EL591.5761,--AS
--
GT,PN361,SW1526,ST120648000,EW1526,E
T120648000
--HSDV:0.014, VSDV:0.030, STATUS:FIXED,
SATS:24, PDOP:2.021, HDOP:0.800,
VDOP:1.856, TDOP:1.831, GDOP:0.856,
NSDV:0.010, ESDV:0.010
--DT04-06-2009
--TM20:20:17
GPS,PN362,LA41.070306096000,LN21.2918
35696400,EL636.891000,--AS
--GS,PN362,N 4552775.8656,E
7541461.5502,EL592.1616,--AS
--
GT,PN362,SW1526,ST120666000,EW1526,E
T120666000
--HSDV:0.014, VSDV:0.030, STATUS:FIXED,
SATS:26, PDOP:2.021, HDOP:0.800,
VDOP:1.856, TDOP:1.831, GDOP:0.855,
NSDV:0.010, ESDV:0.010
--DT04-06-2009
--TM20:20:35
GPS,PN363,LA41.070312417000,LN21.2917
73556800,EL636.693000,--AS
--GS,PN363,N 4552777.7334,E
7541447.0435,EL591.9631,--AS
--
GT,PN363,SW1526,ST120690000,EW1526,E
T120690000
--HSDV:0.014, VSDV:0.040, STATUS:FIXED,
SATS:23, PDOP:2.612, HDOP:0.900,
VDOP:2.452, TDOP:2.322, GDOP:1.197,
NSDV:0.010, ESDV:0.010
--DT04-06-2009
--TM20:20:59
GPS,PN364,LA41.070346875000,LN21.2918
38454600,EL636.752000,--AS
--GS,PN364,N 4552788.4481,E
7541462.1224,EL592.0226,--AS
--
GT,PN364,SW1526,ST120695000,EW1526,E
T120695000
--HSDV:0.014, VSDV:0.040, STATUS:FIXED,
SATS:25, PDOP:2.579, HDOP:0.800,
VDOP:2.452, TDOP:2.285, GDOP:1.197,
NSDV:0.010, ESDV:0.010
--DT04-06-2009
--TM20:21:04
GPS,PN365,LA41.070396318000,LN21.2919
26933600,EL636.772000,--AS
--GS,PN365,N 4552803.8163,E
7541482.6760,EL592.0433,--AS
--
GT,PN365,SW1526,ST120700000,EW1526,E
T120700000
--HSDV:0.014, VSDV:0.040, STATUS:FIXED,
SATS:25, PDOP:2.133, HDOP:0.800,
VDOP:1.977, TDOP:1.931, GDOP:0.906,
NSDV:0.010, ESDV:0.010
--DT04-06-2009
--TM20:21:09
GPS,PN366,LA41.070458927400,LN21.2920
25670800,EL637.080000,--AS
--GS,PN366,N 4552823.2594,E
7541505.5995,EL592.3520,--AS
--
GT,PN366,SW1526,ST120705000,EW1526,E
T120705000
--HSDV:0.014, VSDV:0.040, STATUS:FIXED,
SATS:25, PDOP:2.133, HDOP:0.800,
VDOP:1.977, TDOP:1.931, GDOP:0.906,
NSDV:0.010, ESDV:0.010
--DT04-06-2009
--TM20:21:14
GPS,PN367,LA41.070510634200,LN21.2921
06167400,EL637.299000,--AS
--GS,PN367,N 4552839.3155,E
7541524.2869,EL592.5716,--AS
--
GT,PN367,SW1526,ST120709000,EW1526,E
T120709000
--HSDV:0.014, VSDV:0.040, STATUS:FIXED,
SATS:25, PDOP:2.133, HDOP:0.800,
VDOP:1.977, TDOP:1.931, GDOP:0.906,
NSDV:0.010, ESDV:0.010
--DT04-06-2009
--TM20:21:18
GPS,PN368,LA41.070560074800,LN21.2921
83109000,EL637.622000,--AS
--GS,PN368,N 4552854.6678,E
7541542.1488,EL592.8952,--AS
--
GT,PN368,SW1526,ST120713000,EW1526,E
T120713000
--HSDV:0.014, VSDV:0.040, STATUS:FIXED,
SATS:25, PDOP:2.133, HDOP:0.800,
VDOP:1.977, TDOP:1.931, GDOP:0.906,
NSDV:0.010, ESDV:0.010
--DT04-06-2009
--TM20:21:22
GPS,PN369,LA41.070579789000,LN21.2922
40878200,EL637.746000,--AS
--GS,PN369,N 4552860.8253,E
7541555.5903,EL593.0197,--AS
--
GT,PN369,SW1526,ST120716000,EW1526,E
T120716000
--HSDV:0.014, VSDV:0.040, STATUS:FIXED,
SATS:24, PDOP:2.133, HDOP:0.800,
VDOP:1.977, TDOP:1.931, GDOP:0.906,
NSDV:0.010, ESDV:0.010
--DT04-06-2009
--TM20:21:25
GPS,PN370,LA41.070598798800,LN21.2923
41379400,EL637.800000,--AS
--GS,PN370,N 4552866.8221,E
7541579.0012,EL593.0745,--AS
--
GT,PN370,SW1526,ST120720000,EW1526,E
T120720000
--HSDV:0.014, VSDV:0.040, STATUS:FIXED,
SATS:25, PDOP:2.133, HDOP:0.800,
VDOP:1.977, TDOP:1.931, GDOP:0.906,
NSDV:0.010, ESDV:0.010
--DT04-06-2009
--TM20:21:29
GPS,PN371,LA41.070612825600,LN21.2924
27071400,EL637.829000,--AS
--GS,PN371,N 4552871.2623,E
7541598.9662,EL593.1042,--AS
--
GT,PN371,SW1526,ST120723000,EW1526,E
T120723000
--HSDV:0.014, VSDV:0.040, STATUS:FIXED,
SATS:25, PDOP:2.136, HDOP:0.800,

VDOP:1.981, TDOP:1.934, GDOP:0.907, NSDV:0.010, ESDV:0.010
--DT04-06-2009
--TM20:21:32
GPS,PN372,LA41.070627666600,LN21.292518273800,EL637.871000,--AS
--GS,PN372,N 4552875.9609,E7541620.2151,EL593.1470,--AS
--
GT,PN372,SW1526,ST120726000,EW1526,ET120726000
--HSDV:0.014, VSDV:0.040, STATUS:FIXED, SATS:25, PDOP:2.136, HDOP:0.800, VDOP:1.981, TDOP:1.934, GDOP:0.907, NSDV:0.010, ESDV:0.010
--DT04-06-2009
--TM20:21:35
GPS,PN373,LA41.070647571000,LN21.292640320400,EL637.974000,--AS
--GS,PN373,N 4552882.2624,E7541648.6502,EL593.2510,--AS
--
GT,PN373,SW1526,ST120730000,EW1526,ET120730000
--HSDV:0.014, VSDV:0.040, STATUS:FIXED, SATS:24, PDOP:2.136, HDOP:0.800, VDOP:1.981, TDOP:1.934, GDOP:0.907, NSDV:0.010, ESDV:0.010
--DT04-06-2009
--TM20:21:39
GPS,PN374,LA41.070666884400,LN21.292760777000,EL638.111000,--AS
--GS,PN374,N 4552888.3796,E7541676.7155,EL593.3889,--AS
--
GT,PN374,SW1526,ST120734000,EW1526,ET120734000
--HSDV:0.014, VSDV:0.040, STATUS:FIXED, SATS:24, PDOP:2.136, HDOP:0.800, VDOP:1.981, TDOP:1.934, GDOP:0.907, NSDV:0.010, ESDV:0.010
--DT04-06-2009
--TM20:21:43
GPS,PN375,LA41.070681205200,LN21.292850945000,EL638.255000,--AS
--GS,PN375,N 4552892.9167,E7541697.7239,EL593.5337,--AS
--
GT,PN375,SW1526,ST120737000,EW1526,ET120737000
--HSDV:0.014, VSDV:0.040, STATUS:FIXED, SATS:25, PDOP:2.136, HDOP:0.800, VDOP:1.981, TDOP:1.934, GDOP:0.907, NSDV:0.010, ESDV:0.010
--DT04-06-2009
--TM20:21:48
GPS,PN376,LA41.070713458200,LN21.293058523400,EL638.661000,--AS
--GS,PN376,N 4552903.1411,E7541746.0893,EL593.9414,--AS
--
GT,PN376,SW1526,ST120744000,EW1526,ET120744000
--HSDV:0.014, VSDV:0.040, STATUS:FIXED, SATS:25, PDOP:2.136, HDOP:0.800, VDOP:1.981, TDOP:1.934, GDOP:0.907, NSDV:0.010, ESDV:0.010
--DT04-06-2009
--TM20:21:53
GPS,PN377,LA41.070736402800,LN21.293210594000,EL638.864000,--AS
--GS,PN377,N 4552910.4208,E7541781.5226,EL594.1456,--AS
--
GT,PN377,SW1526,ST120749000,EW1526,ET120749000
--HSDV:0.014, VSDV:0.040, STATUS:FIXED, SATS:25, PDOP:2.136, HDOP:0.800, VDOP:1.981, TDOP:1.934, GDOP:0.907, NSDV:0.010, ESDV:0.010
--DT04-06-2009
--TM20:21:58
GPS,PN378,LA41.070758768400,LN21.293362251800,EL639.091000,--AS
--GS,PN378,N 4552917.5215,E7541816.8605,EL594.3739,--AS
--
GT,PN378,SW1526,ST120754000,EW1526,ET120754000
--HSDV:0.014, VSDV:0.040, STATUS:FIXED, SATS:24, PDOP:2.136, HDOP:0.800, VDOP:1.981, TDOP:1.934, GDOP:0.907, NSDV:0.010, ESDV:0.010
--DT04-06-2009
--TM20:22:03
GPS,PN379,LA41.070779823000,LN21.293519834600,EL639.219000,--AS
--GS,PN379,N 4552924.2259,E7541853.5828,EL594.5031,--AS
--
GT,PN379,SW1526,ST120759000,EW1526,ET120759000
--HSDV:0.014, VSDV:0.040, STATUS:FIXED, SATS:23, PDOP:2.136, HDOP:0.800, VDOP:1.981, TDOP:1.934, GDOP:0.907, NSDV:0.010, ESDV:0.010
--DT04-06-2009
--TM20:22:08
GPS,PN380,LA41.070812217600,LN21.293744879000,EL639.448000,--AS
--GS,PN380,N 4552934.5183,E7541906.0218,EL594.7340,--AS
--
GT,PN380,SW1526,ST120766000,EW1526,ET120766000
--HSDV:0.014, VSDV:0.040, STATUS:FIXED, SATS:25, PDOP:2.136, HDOP:0.800, VDOP:1.981, TDOP:1.934, GDOP:0.907, NSDV:0.010, ESDV:0.010
--DT04-06-2009
--TM20:22:15
GPS,PN381,LA41.070837487800,LN21.293904696200,EL639.639000,--AS
--GS,PN381,N 4552942.5265,E7541943.2578,EL594.9263,--AS
--
GT,PN381,SW1526,ST120771000,EW1526,ET120771000
--HSDV:0.014, VSDV:0.040, STATUS:FIXED, SATS:25, PDOP:2.136, HDOP:0.800, VDOP:1.981, TDOP:1.934, GDOP:0.907, NSDV:0.010, ESDV:0.010
--DT04-06-2009
--TM20:22:20
GPS,PN382,LA41.070861408000,LN21.294060254000,EL639.936000,--AS
--GS,PN382,N 4552950.1127,E7541979.5024,EL595.2246,--AS
--
GT,PN382,SW1526,ST120776000,EW1526,ET120776000
--HSDV:0.014, VSDV:0.030, STATUS:FIXED, SATS:25, PDOP:2.136, HDOP:0.800, VDOP:1.981, TDOP:1.934, GDOP:0.907, NSDV:0.010, ESDV:0.010
--DT04-06-2009
--TM20:22:25
GPS,PN383,LA41.070885006600,LN21.294213403400,EL640.314000,--AS
--GS,PN383,N 4552957.5967,E7542015.1857,EL595.6038,--AS
--
GT,PN383,SW1526,ST120781000,EW1526,ET120781000
--HSDV:0.014, VSDV:0.030, STATUS:FIXED, SATS:25, PDOP:2.136, HDOP:0.800, VDOP:1.981, TDOP:1.934, GDOP:0.907, NSDV:0.010, ESDV:0.010
--DT04-06-2009
--TM20:22:30
GPS,PN384,LA41.070904487400,LN21.294338410400,EL640.513000,--AS
--GS,PN384,N 4552963.7730,E7542044.3115,EL595.8038,--AS
--
GT,PN384,SW1526,ST120785000,EW1526,ET120785000
--HSDV:0.014, VSDV:0.030, STATUS:FIXED, SATS:25, PDOP:2.139, HDOP:0.800, VDOP:1.984, TDOP:1.937, GDOP:0.908, NSDV:0.010, ESDV:0.010
--DT04-06-2009
--TM20:22:34
GPS,PN385,LA41.070923336400,LN21.294464708600,EL640.851000,--AS
--GS,PN385,N 4552969.7563,E7542073.7396,EL596.1429,--AS
--
GT,PN385,SW1526,ST120789000,EW1526,ET120789000
--HSDV:0.014, VSDV:0.030, STATUS:FIXED, SATS:24, PDOP:2.139, HDOP:0.800, VDOP:1.984, TDOP:1.937, GDOP:0.908, NSDV:0.010, ESDV:0.010
--DT04-06-2009
--TM20:22:38
GPS,PN386,LA41.070941651400,LN21.294590132000,EL641.238000,--AS
--GS,PN386,N 4552975.5738,E7542102.9645,EL596.5309,--AS
--
GT,PN386,SW1526,ST120793000,EW1526,ET120793000
--HSDV:0.014, VSDV:0.030, STATUS:FIXED, SATS:25, PDOP:2.139, HDOP:0.800, VDOP:1.984, TDOP:1.937, GDOP:0.908, NSDV:0.010, ESDV:0.010
--DT04-06-2009
--TM20:22:42
GPS,PN387,LA41.070959862600,LN21.294715659200,EL641.474000,--AS
--GS,PN387,N 4552981.3595,E7542132.2137,EL596.7679,--AS
--
GT,PN387,SW1526,ST120797000,EW1526,ET120797000
--HSDV:0.014, VSDV:0.030, STATUS:FIXED, SATS:24, PDOP:2.139, HDOP:0.800, VDOP:1.984, TDOP:1.937, GDOP:0.908, NSDV:0.010, ESDV:0.010
--DT04-06-2009
--TM20:22:46
GPS,PN388,LA41.070978226800,LN21.294842756600,EL641.682000,--AS
--GS,PN388,N 4552987.1947,E7542161.8290,EL596.9770,--AS
--
GT,PN388,SW1526,ST120801000,EW1526,ET120801000
--HSDV:0.014, VSDV:0.030, STATUS:FIXED, SATS:24, PDOP:2.139, HDOP:0.800, VDOP:1.984, TDOP:1.937, GDOP:0.908, NSDV:0.010, ESDV:0.010
--DT04-06-2009
--TM20:22:50
GPS,PN389,LA41.070997627200,LN21.294970924400,EL641.716000,--AS
--GS,PN389,N 4552993.3510,E7542191.6920,EL597.0120,--AS
--
GT,PN389,SW1526,ST120805000,EW1526,ET120805000
--HSDV:0.014, VSDV:0.030, STATUS:FIXED, SATS:24, PDOP:2.139, HDOP:0.800, VDOP:1.984, TDOP:1.937, GDOP:0.908, NSDV:0.010, ESDV:0.010
--DT04-06-2009
--TM20:22:54
GPS,PN390,LA41.071028889600,LN21.295166940800,EL641.759000,--AS
--GS,PN390,N 4553003.2577,E7542237.3608,EL597.0566,--AS
--
GT,PN390,SW1526,ST120811000,EW1526,ET120811000
--HSDV:0.014, VSDV:0.030, STATUS:FIXED, SATS:25, PDOP:2.139, HDOP:0.800, VDOP:1.984, TDOP:1.937, GDOP:0.908, NSDV:0.010, ESDV:0.010
--DT04-06-2009
--TM20:23:00
GPS,PN391,LA41.071051269000,LN21.295312925000,EL641.821000,--AS
--GS,PN391,N 4553010.3572,E7542271.3744,EL597.1198,--AS
--
GT,PN391,SW1526,ST120816000,EW1526,ET120816000

--HSDV:0.014, VSDV:0.030, STATUS:FIXED, SATS:25, PDOP:2.139, HDOP:0.800, VDOP:1.984, TDOP:1.937, GDOP:0.908, NSDV:0.010, ESDV:0.010
--DT04-06-2009
--TM20:23:05
GPS,PN392,LA41.071070350200,LN21.295427012000,EL641.873000,--AS
--GS,PN392,N 4553016.3966,E7542297.9532,EL597.1727,--AS
--
GT,PN392,SW1526,ST120820000,EW1526,ET120820000
--HSDV:0.014, VSDV:0.030, STATUS:FIXED, SATS:24, PDOP:2.139, HDOP:0.800, VDOP:1.984, TDOP:1.937, GDOP:0.908, NSDV:0.010, ESDV:0.010
--DT04-06-2009
--TM20:23:09
GPS,PN393,LA41.071094812800,LN21.295571313800,EL641.964000,--AS
--GS,PN393,N 4553024.1367,E7542331.5705,EL597.2649,--AS
--
GT,PN393,SW1526,ST120825000,EW1526,ET120825000
--HSDV:0.014, VSDV:0.030, STATUS:FIXED, SATS:25, PDOP:2.139, HDOP:0.800, VDOP:1.984, TDOP:1.937, GDOP:0.908, NSDV:0.010, ESDV:0.010
--DT04-06-2009
--TM20:23:14
GPS,PN394,LA41.071112258400,LN21.295687617200,EL641.957000,--AS
--GS,PN394,N 4553029.6748,E7542358.6692,EL597.2589,--AS
--
GT,PN394,SW1526,ST120829000,EW1526,ET120829000
--HSDV:0.014, VSDV:0.030, STATUS:FIXED, SATS:25, PDOP:2.139, HDOP:0.800, VDOP:1.984, TDOP:1.937, GDOP:0.908, NSDV:0.010, ESDV:0.010
--DT04-06-2009
--TM20:23:18
GPS,PN395,LA41.071123186200,LN21.295769411000,EL642.021000,--AS
--GS,PN395,N 4553033.1559,E7542377.7295,EL597.3235,--AS
--
GT,PN395,SW1526,ST120832000,EW1526,ET120832000
--HSDV:0.014, VSDV:0.030, STATUS:FIXED, SATS:25, PDOP:2.139, HDOP:0.800, VDOP:1.984, TDOP:1.937, GDOP:0.908, NSDV:0.010, ESDV:0.010
--DT04-06-2009
--TM20:23:21
GPS,PN396,LA41.071135661400,LN21.295836407000,EL642.213000,--AS
--GS,PN396,N 4553037.0944,E7542393.3351,EL597.5161,--AS
--
GT,PN396,SW1526,ST120836000,EW1526,ET120836000
--HSDV:0.014, VSDV:0.030, STATUS:FIXED, SATS:25, PDOP:2.139, HDOP:0.800, VDOP:1.984, TDOP:1.937, GDOP:0.908, NSDV:0.010, ESDV:0.010
--DT04-06-2009
--TM20:23:25
GPS,PN397,LA41.071166469000,LN21.295930693400,EL642.561000,--AS
--GS,PN397,N 4553046.7247,E7542415.2740,EL597.8648,--AS
--
GT,PN397,SW1526,ST120842000,EW1526,ET120842000
--HSDV:0.014, VSDV:0.030, STATUS:FIXED, SATS:25, PDOP:2.139, HDOP:0.800, VDOP:1.984, TDOP:1.937, GDOP:0.908, NSDV:0.010, ESDV:0.010
--DT04-06-2009
--TM20:23:31
GPS,PN398,LA41.071193039400,LN21.300012390000,EL643.166000,--AS
--GS,PN398,N 4553055.0310,E7542434.2836,EL598.4705,--AS
--
GT,PN398,SW1526,ST120846000,EW1526,ET120846000
--HSDV:0.014, VSDV:0.030, STATUS:FIXED, SATS:25, PDOP:2.143, HDOP:0.800, VDOP:1.988, TDOP:1.941, GDOP:0.909, NSDV:0.010, ESDV:0.010
--DT04-06-2009
--TM20:23:35
GPS,PN399,LA41.071229614200,LN21.300126328200,EL644.204000,--AS
--GS,PN399,N 4553066.4669,E7542460.7962,EL599.5094,--AS
--
GT,PN399,SW1526,ST120851000,EW1526,ET120851000
--HSDV:0.014, VSDV:0.030, STATUS:FIXED, SATS:25, PDOP:2.143, HDOP:0.800, VDOP:1.988, TDOP:1.941, GDOP:0.909, NSDV:0.010, ESDV:0.010
--DT04-06-2009
--TM20:23:40
GPS,PN400,LA41.071253172000,LN21.300198119400,EL644.757000,--AS
--GS,PN400,N 4553073.8307,E7542477.5005,EL600.0630,--AS
--
GT,PN400,SW1526,ST120854000,EW1526,ET120854000
--HSDV:0.014, VSDV:0.030, STATUS:FIXED, SATS:25, PDOP:2.143, HDOP:0.800, VDOP:1.988, TDOP:1.941, GDOP:0.909, NSDV:0.010, ESDV:0.010
--DT04-06-2009
--TM20:23:43
GPS,PN401,LA41.071276400400,LN21.300274728000,EL645.160000,--AS
--GS,PN401,N 4553081.0994,E7542495.3291,EL600.4666,--AS
--
GT,PN401,SW1526,ST120857000,EW1526,ET120857000
--HSDV:0.014, VSDV:0.030, STATUS:FIXED, SATS:25, PDOP:2.143, HDOP:0.800, VDOP:1.988, TDOP:1.941, GDOP:0.909, NSDV:0.010, ESDV:0.010
--DT04-06-2009
--TM20:23:46
GPS,PN402,LA41.071314810000,LN21.300407932200,EL645.687000,--AS
--GS,PN402,N 4553093.1276,E7542526.3322,EL600.9947,--AS
--
GT,PN402,SW1526,ST120862000,EW1526,ET120862000
--HSDV:0.014, VSDV:0.030, STATUS:FIXED, SATS:25, PDOP:2.143, HDOP:0.800, VDOP:1.988, TDOP:1.941, GDOP:0.909, NSDV:0.010, ESDV:0.010
--DT04-06-2009
--TM20:23:51
GPS,PN403,LA41.071344169200,LN21.300516652800,EL646.102000,--AS
--GS,PN403,N 4553102.3311,E7542551.6403,EL601.4106,--AS
--
GT,PN403,SW1526,ST120866000,EW1526,ET120866000
--HSDV:0.014, VSDV:0.030, STATUS:FIXED, SATS:24, PDOP:2.143, HDOP:0.800, VDOP:1.988, TDOP:1.941, GDOP:0.909, NSDV:0.010, ESDV:0.010
--DT04-06-2009
--TM20:23:55
GPS,PN404,LA41.071365442200,LN21.300601446000,EL646.629000,--AS
--GS,PN404,N 4553109.0079,E7542571.3815,EL601.9383,--AS
--
GT,PN404,SW1526,ST120869000,EW1526,ET120869000
--HSDV:0.014, VSDV:0.030, STATUS:FIXED, SATS:25, PDOP:2.143, HDOP:0.800, VDOP:1.988, TDOP:1.941, GDOP:0.909, NSDV:0.010, ESDV:0.010
--DT04-06-2009
--TM20:23:58
GPS,PN405,LA41.071386339600,LN21.300688149000,EL647.237000,--AS
--GS,PN405,N 4553115.5715,E7542591.5687,EL602.5470,--AS
--
GT,PN405,SW1526,ST120872000,EW1526,ET120872000
--HSDV:0.014, VSDV:0.030, STATUS:FIXED, SATS:25, PDOP:2.143, HDOP:0.800, VDOP:1.988, TDOP:1.941, GDOP:0.909, NSDV:0.010, ESDV:0.010
--DT04-06-2009
--TM20:24:01
GPS,PN406,LA41.071422995400,LN21.300835779000,EL648.299000,--AS
--GS,PN406,N 4553127.0787,E7542625.9397,EL603.6102,--AS
--
GT,PN406,SW1526,ST120877000,EW1526,ET120877000
--HSDV:0.014, VSDV:0.030, STATUS:FIXED, SATS:26, PDOP:2.143, HDOP:0.800, VDOP:1.988, TDOP:1.941, GDOP:0.909, NSDV:0.010, ESDV:0.010
--DT04-06-2009
--TM20:24:06
GPS,PN407,LA41.071470093600,LN21.301022191200,EL649.583000,--AS
--GS,PN407,N 4553141.8598,E7542669.3383,EL604.8957,--AS
--
GT,PN407,SW1526,ST120883000,EW1526,ET120883000
--HSDV:0.014, VSDV:0.030, STATUS:FIXED, SATS:26, PDOP:2.143, HDOP:0.800, VDOP:1.988, TDOP:1.941, GDOP:0.909, NSDV:0.010, ESDV:0.010
--DT04-06-2009
--TM20:24:12
GPS,PN408,LA41.071496216400,LN21.301125951600,EL650.259000,--AS
--GS,PN408,N 4553150.0587,E7542693.4949,EL605.5725,--AS
--
GT,PN408,SW1526,ST120886000,EW1526,ET120886000
--HSDV:0.014, VSDV:0.030, STATUS:FIXED, SATS:26, PDOP:2.143, HDOP:0.800, VDOP:1.988, TDOP:1.941, GDOP:0.909, NSDV:0.010, ESDV:0.010
--DT04-06-2009
--TM20:24:15
GPS,PN409,LA41.071521498600,LN21.301231740600,EL650.955000,--AS
--GS,PN409,N 4553158.0011,E7542718.1261,EL606.2694,--AS
--
GT,PN409,SW1526,ST120889000,EW1526,ET120889000
--HSDV:0.014, VSDV:0.030, STATUS:FIXED, SATS:25, PDOP:2.143, HDOP:0.800, VDOP:1.988, TDOP:1.941, GDOP:0.909, NSDV:0.010, ESDV:0.010
--DT04-06-2009
--TM20:24:18
GPS,PN410,LA41.071547256600,LN21.301369378800,EL651.847000,--AS
--GS,PN410,N 4553166.1337,E7542750.1856,EL607.1625,--AS
--
GT,PN410,SW1526,ST120893000,EW1526,ET120893000
--HSDV:0.014, VSDV:0.030, STATUS:FIXED, SATS:26, PDOP:2.143, HDOP:0.800, VDOP:1.988, TDOP:1.941, GDOP:0.909, NSDV:0.010, ESDV:0.010
--DT04-06-2009
--TM20:24:22
GPS,PN411,LA41.071568589600,LN21.301553607600,EL652.933000,--AS
--GS,PN411,N 4553172.9650,E7542793.1209,EL608.2500,--AS

--
GT,PN411,SW1526,ST120898000,EW1526,E
T120898000
--HSDV:0.014, VSDV:0.030, STATUS:FIXED,
SATS:25, PDOP:2.143, HDOP:0.800,
VDOP:1.988, TDOP:1.941, GDOP:0.909,
NSDV:0.010, ESDV:0.010
--DT04-06-2009
--TM20:24:27
GPS,PN412,LA41.071577276400,LN21.3017
13258600,EL653.431000,--AS
--GS,PN412,N 4553175.8620,E
7542830.3458,EL608.7493,--AS
--
GT,PN412,SW1526,ST120902000,EW1526,E
T120902000
--HSDV:0.014, VSDV:0.030, STATUS:FIXED,
SATS:26, PDOP:2.143, HDOP:0.800,
VDOP:1.988, TDOP:1.941, GDOP:0.909,
NSDV:0.010, ESDV:0.010
--DT04-06-2009
--TM20:24:31
GPS,PN413,LA41.071582966800,LN21.3018
32646000,EL653.401000,--AS
--GS,PN413,N 4553177.7801,E
7542858.1841,EL608.7203,--AS
--
GT,PN413,SW1526,ST120905000,EW1526,E
T120905000
--HSDV:0.014, VSDV:0.030, STATUS:FIXED,
SATS:26, PDOP:2.145, HDOP:0.800,
VDOP:1.990, TDOP:1.942, GDOP:0.910,
NSDV:0.010, ESDV:0.010
--DT04-06-2009
--TM20:24:34
GPS,PN414,LA41.071590690000,LN21.3019
71147000,EL653.300000,--AS
--GS,PN414,N 4553180.3514,E
7542890.4772,EL608.6205,--AS
--
GT,PN414,SW1526,ST120909000,EW1526,E
T120909000
--HSDV:0.014, VSDV:0.030, STATUS:FIXED,
SATS:26, PDOP:2.145, HDOP:0.800,
VDOP:1.990, TDOP:1.942, GDOP:0.910,
NSDV:0.010, ESDV:0.010
--DT04-06-2009
--TM20:24:38
GPS,PN415,LA41.071595808000,LN21.3021
10602000,EL653.719000,--AS
--GS,PN415,N 4553182.1205,E
7542922.9975,EL609.0406,--AS
--
GT,PN415,SW1526,ST120913000,EW1526,E
T120913000
--HSDV:0.014, VSDV:0.030, STATUS:FIXED,
SATS:26, PDOP:2.145, HDOP:0.800,
VDOP:1.990, TDOP:1.942, GDOP:0.910,
NSDV:0.010, ESDV:0.010
--DT04-06-2009
--TM20:24:42
GPS,PN416,LA41.071602820200,LN21.3022
60070400,EL654.751000,--AS
--GS,PN416,N 4553184.4877,E
7542957.8501,EL610.0739,--AS
--
GT,PN416,SW1526,ST120917000,EW1526,E
T120917000
--HSDV:0.014, VSDV:0.030, STATUS:FIXED,
SATS:26, PDOP:2.145, HDOP:0.800,
VDOP:1.990, TDOP:1.942, GDOP:0.910,
NSDV:0.010, ESDV:0.010
--DT04-06-2009
--TM20:24:46
GPS,PN417,LA41.071612195800,LN21.3024
16076400,EL656.126000,--AS
--GS,PN417,N 4553187.5931,E
7542994.2234,EL611.4502,--AS
--
GT,PN417,SW1526,ST120921000,EW1526,E
T120921000
--HSDV:0.014, VSDV:0.030, STATUS:FIXED,
SATS:25, PDOP:2.145, HDOP:0.800,
VDOP:1.990, TDOP:1.942, GDOP:0.910,
NSDV:0.010, ESDV:0.010
--DT04-06-2009
--TM20:24:50
GPS,PN418,LA41.071620262800,LN21.3025
36620600,EL657.273000,--AS
--GS,PN418,N 4553190.2465,E
7543022.3271,EL612.5982,--AS
--
GT,PN418,SW1526,ST120924000,EW1526,E
T120924000
--HSDV:0.014, VSDV:0.030, STATUS:FIXED,
SATS:26, PDOP:2.145, HDOP:0.800,
VDOP:1.990, TDOP:1.942, GDOP:0.910,
NSDV:0.010, ESDV:0.010
--DT04-06-2009
--TM20:24:53
GPS,PN419,LA41.071631581800,LN21.3027
03708600,EL658.955000,--AS
--GS,PN419,N 4553193.9668,E
7543061.2818,EL614.2816,--AS
--
GT,PN419,SW1526,ST120928000,EW1526,E
T120928000
--HSDV:0.014, VSDV:0.030, STATUS:FIXED,
SATS:26, PDOP:2.145, HDOP:0.800,
VDOP:1.990, TDOP:1.942, GDOP:0.910,
NSDV:0.010, ESDV:0.010
--DT04-06-2009
--TM20:24:57
GPS,PN420,LA41.071639489800,LN21.3028
33931400,EL660.255000,--AS
--GS,PN420,N 4553196.5847,E
7543091.6434,EL615.5827,--AS
--
GT,PN420,SW1526,ST120931000,EW1526,E
T120931000
--HSDV:0.014, VSDV:0.030, STATUS:FIXED,
SATS:25, PDOP:2.145, HDOP:0.800,
VDOP:1.990, TDOP:1.942, GDOP:0.910,
NSDV:0.010, ESDV:0.010
--DT04-06-2009
--TM20:25:00
GPS,PN421,LA41.071647654600,LN21.3029
66981400,EL661.631000,--AS
--GS,PN421,N 4553199.2857,E
7543122.6641,EL616.9598,--AS
--
GT,PN421,SW1526,ST120934000,EW1526,E
T120934000
--HSDV:0.014, VSDV:0.030, STATUS:FIXED,
SATS:26, PDOP:2.145, HDOP:0.800,
VDOP:1.990, TDOP:1.942, GDOP:0.910,
NSDV:0.010, ESDV:0.010
--DT04-06-2009
--TM20:25:03
GPS,PN422,LA41.071655260200,LN21.3031
02848400,EL662.941000,--AS
--GS,PN422,N 4553201.8183,E
7543154.3428,EL618.2709,--AS
--
GT,PN422,SW1526,ST120937000,EW1526,E
T120937000
--HSDV:0.014, VSDV:0.030, STATUS:FIXED,
SATS:25, PDOP:2.145, HDOP:0.800,
VDOP:1.990, TDOP:1.942, GDOP:0.910,
NSDV:0.010, ESDV:0.010
--DT04-06-2009
--TM20:25:06
GPS,PN423,LA41.071662942000,LN21.3032
41265400,EL664.197000,--AS
--GS,PN423,N 4553204.3780,E
7543186.6161,EL619.5281,--AS
--
GT,PN423,SW1526,ST120940000,EW1526,E
T120940000
--HSDV:0.014, VSDV:0.030, STATUS:FIXED,
SATS:25, PDOP:2.146, HDOP:0.800,
VDOP:1.991, TDOP:1.944, GDOP:0.909,
NSDV:0.010, ESDV:0.010
--DT04-06-2009
--TM20:25:09
GPS,PN424,LA41.071671148200,LN21.3033
81303600,EL665.396000,--AS
--GS,PN424,N 4553207.1019,E
7543219.2667,EL620.7282,--AS
--
GT,PN424,SW1526,ST120943000,EW1526,E
T120943000
--HSDV:0.014, VSDV:0.030, STATUS:FIXED,
SATS:26, PDOP:2.146, HDOP:0.800,
VDOP:1.991, TDOP:1.944, GDOP:0.909,
NSDV:0.010, ESDV:0.010
--DT04-06-2009
--TM20:25:12
GPS,PN425,LA41.071684083600,LN21.3036
08755200,EL666.971000,--AS
--GS,PN425,N 4553211.4050,E
7543272.2987,EL622.3051,--AS
--
GT,PN425,SW1526,ST120948000,EW1526,E
T120948000
--HSDV:0.014, VSDV:0.030, STATUS:FIXED,
SATS:25, PDOP:2.146, HDOP:0.800,
VDOP:1.991, TDOP:1.944, GDOP:0.909,
NSDV:0.010, ESDV:0.010
--DT04-06-2009
--TM20:25:17
GPS,PN426,LA41.071689319800,LN21.3037
32451200,EL667.741000,--AS
--GS,PN426,N 4553213.1906,E
7543301.1427,EL623.0762,--AS
--
GT,PN426,SW1526,ST120951000,EW1526,E
T120951000
--HSDV:0.014, VSDV:0.030, STATUS:FIXED,
SATS:25, PDOP:2.146, HDOP:0.800,
VDOP:1.991, TDOP:1.944, GDOP:0.909,
NSDV:0.010, ESDV:0.010
--DT04-06-2009
--TM20:25:20
GPS,PN427,LA41.071692760800,LN21.3038
72757600,EL668.118000,--AS
--GS,PN427,N 4553214.4454,E
7543333.8644,EL623.4543,--AS
--
GT,PN427,SW1526,ST120955000,EW1526,E
T120955000
--HSDV:0.014, VSDV:0.030, STATUS:FIXED,
SATS:25, PDOP:2.146, HDOP:0.800,
VDOP:1.991, TDOP:1.944, GDOP:0.909,
NSDV:0.010, ESDV:0.010
--DT04-06-2009
--TM20:25:24
GPS,PN428,LA41.071696442400,LN21.3039
98032800,EL667.364000,--AS
--GS,PN428,N 4553215.7538,E
7543363.0796,EL622.7014,--AS
--
GT,PN428,SW1526,ST120959000,EW1526,E
T120959000
--HSDV:0.014, VSDV:0.030, STATUS:FIXED,
SATS:25, PDOP:2.146, HDOP:0.800,
VDOP:1.991, TDOP:1.944, GDOP:0.909,
NSDV:0.010, ESDV:0.010
--DT04-06-2009
--TM20:25:28
GPS,PN429,LA41.071701261000,LN21.3041
31523800,EL667.001000,--AS
--GS,PN429,N 4553217.4245,E
7543394.2091,EL622.3395,--AS
--
GT,PN429,SW1526,ST120963000,EW1526,E
T120963000
--HSDV:0.014, VSDV:0.030, STATUS:FIXED,
SATS:24, PDOP:2.147, HDOP:0.800,
VDOP:1.992, TDOP:1.945, GDOP:0.909,
NSDV:0.010, ESDV:0.010
--DT04-06-2009
--TM20:25:32
GPS,PN430,LA41.071718281200,LN21.3042
93681600,EL667.183000,--AS
--GS,PN430,N 4553222.8986,E
7543432.0031,EL622.5228,--AS
--
GT,PN430,SW1526,ST120968000,EW1526,E
T120968000
--HSDV:0.014, VSDV:0.030, STATUS:FIXED,
SATS:23, PDOP:2.147, HDOP:0.800,
VDOP:1.992, TDOP:1.945, GDOP:0.909,
NSDV:0.010, ESDV:0.010
--DT04-06-2009
--TM20:25:37
GPS,PN431,LA41.071734063000,LN21.3043
93022400,EL667.298000,--AS

--GS,PN431,N 4553227.9041,E 7543455.1465,EL622.6386,--AS
--
GT,PN431,SW1526,ST120971000,EW1526,E T120971000
--HSDV:0.014, VSDV:0.030, STATUS:FIXED, SATS:24, PDOP:2.147, HDOP:0.800, VDOP:1.992, TDOP:1.945, GDOP:0.909, NSDV:0.010, ESDV:0.010
--DT04-06-2009
--TM20:25:40
GPS,PN432,LA41.071751640600,LN21.3045 04043400,EL667.518000,--AS
--GS,PN432,N 4553233.4797,E 7543481.0112,EL622.8595,--AS
--
GT,PN432,SW1526,ST120974000,EW1526,E T120974000
--HSDV:0.014, VSDV:0.030, STATUS:FIXED, SATS:24, PDOP:2.147, HDOP:0.800, VDOP:1.992, TDOP:1.945, GDOP:0.909, NSDV:0.010, ESDV:0.010
--DT04-06-2009
--TM20:25:43
GPS,PN433,LA41.071769358600,LN21.3046 19629800,EL667.972000,--AS
--GS,PN433,N 4553239.1051,E 7543507.9405,EL623.3145,--AS
--
GT,PN433,SW1526,ST120977000,EW1526,E T120977000
--HSDV:0.014, VSDV:0.030, STATUS:FIXED, SATS:25, PDOP:2.147, HDOP:0.800, VDOP:1.992, TDOP:1.945, GDOP:0.909, NSDV:0.010, ESDV:0.010
--DT04-06-2009
--TM20:25:46
GPS,PN434,LA41.071783265400,LN21.3047 36131200,EL668.389000,--AS
--GS,PN434,N 4553243.5562,E 7543535.0902,EL623.7324,--AS
--
GT,PN434,SW1526,ST120980000,EW1526,E T120980000
--HSDV:0.014, VSDV:0.030, STATUS:FIXED, SATS:24, PDOP:2.147, HDOP:0.800, VDOP:1.992, TDOP:1.945, GDOP:0.909, NSDV:0.010, ESDV:0.010
--DT04-06-2009
--TM20:25:49
GPS,PN435,LA41.071802364000,LN21.3049 24152600,EL669.610000,--AS
--GS,PN435,N 4553249.7081,E 7543578.9131,EL624.9550,--AS
--
GT,PN435,SW1526,ST120985000,EW1526,E T120985000
--HSDV:0.014, VSDV:0.030, STATUS:FIXED, SATS:25, PDOP:2.147, HDOP:0.800, VDOP:1.992, TDOP:1.945, GDOP:0.909, NSDV:0.010, ESDV:0.010
--DT04-06-2009
--TM20:25:54
GPS,PN436,LA41.071812453600,LN21.3050 32038000,EL670.238000,--AS
--GS,PN436,N 4553252.9700,E 7543604.0599,EL625.5839,--AS
--
GT,PN436,SW1526,ST120988000,EW1526,E T120988000
--HSDV:0.014, VSDV:0.030, STATUS:FIXED, SATS:25, PDOP:2.147, HDOP:0.800, VDOP:1.992, TDOP:1.945, GDOP:0.909, NSDV:0.010, ESDV:0.010
--DT04-06-2009
--TM20:25:57
GPS,PN437,LA41.071829327400,LN21.3051 80908800,EL670.827000,--AS
--GS,PN437,N 4553258.3816,E 7543638.7545,EL626.1741,--AS
--
GT,PN437,SW1526,ST120992000,EW1526,E T120992000
--HSDV:0.014, VSDV:0.030, STATUS:FIXED, SATS:25, PDOP:2.147, HDOP:0.800, VDOP:1.992, TDOP:1.945, GDOP:0.909, NSDV:0.010, ESDV:0.010
--DT04-06-2009
--TM20:26:01
GPS,PN438,LA41.071848055800,LN21.3053 41853400,EL671.439000,--AS
--GS,PN438,N 4553264.3823,E 7543676.2620,EL626.7874,--AS
--
GT,PN438,SW1526,ST120996000,EW1526,E T120996000
--HSDV:0.014, VSDV:0.030, STATUS:FIXED, SATS:25, PDOP:2.111, HDOP:0.700, VDOP:1.992, TDOP:1.906, GDOP:0.909, NSDV:0.010, ESDV:0.010
--DT04-06-2009
--TM20:26:05
GPS,PN439,LA41.071869279000,LN21.3055 58181600,EL672.375000,--AS
--GS,PN439,N 4553271.2298,E 7543726.6835,EL627.7252,--AS
--
GT,PN439,SW1526,ST121001000,EW1526,E T121001000
--HSDV:0.014, VSDV:0.030, STATUS:FIXED, SATS:25, PDOP:2.023, HDOP:0.700, VDOP:1.898, TDOP:1.816, GDOP:0.891, NSDV:0.010, ESDV:0.010
--DT04-06-2009
--TM20:26:10
GPS,PN440,LA41.071882886400,LN21.3057 37055400,EL672.964000,--AS
--GS,PN440,N 4553275.6762,E 7543768.3825,EL628.3157,--AS
--
GT,PN440,SW1526,ST121005000,EW1526,E T121005000
--HSDV:0.014, VSDV:0.030, STATUS:FIXED, SATS:25, PDOP:2.023, HDOP:0.700, VDOP:1.898, TDOP:1.816, GDOP:0.891, NSDV:0.010, ESDV:0.010
--DT04-06-2009
--TM20:26:14
GPS,PN441,LA41.071890685800,LN21.3058 69315800,EL673.489000,--AS
--GS,PN441,N 4553278.2663,E 7543799.2191,EL628.8418,--AS
--
GT,PN441,SW1526,ST121008000,EW1526,E T121008000
--HSDV:0.014, VSDV:0.030, STATUS:FIXED, SATS:24, PDOP:2.023, HDOP:0.700, VDOP:1.898, TDOP:1.816, GDOP:0.891, NSDV:0.010, ESDV:0.010
--DT04-06-2009
--TM20:26:17
GPS,PN442,LA41.071912079400,LN21.3100 36648600,EL674.786000,--AS
--GS,PN442,N 4553285.0988,E 7543838.2115,EL630.1402,--AS
--
GT,PN442,SW1526,ST121012000,EW1526,E T121012000
--HSDV:0.014, VSDV:0.030, STATUS:FIXED, SATS:25, PDOP:2.023, HDOP:0.700, VDOP:1.898, TDOP:1.816, GDOP:0.891, NSDV:0.010, ESDV:0.010
--DT04-06-2009
--TM20:26:21
GPS,PN443,LA41.071934157000,LN21.3101 13490000,EL675.109000,--AS
--GS,PN443,N 4553292.0162,E 7543856.0947,EL630.4638,--AS
--
GT,PN443,SW1526,ST121014000,EW1526,E T121014000
--HSDV:0.014, VSDV:0.030, STATUS:FIXED, SATS:23, PDOP:2.023, HDOP:0.700, VDOP:1.898, TDOP:1.816, GDOP:0.891, NSDV:0.010, ESDV:0.010
--DT04-06-2009
--TM20:26:23
GPS,PN444,LA41.071971187200,LN21.3102 25220800,EL675.796000,--AS
--GS,PN444,N 4553303.5947,E 7543882.0885,EL631.1517,--AS
--
GT,PN444,SW1526,ST121017000,EW1526,E T121017000
--HSDV:0.014, VSDV:0.050, STATUS:FIXED, SATS:25, PDOP:2.023, HDOP:0.700, VDOP:1.898, TDOP:1.816, GDOP:0.891, NSDV:0.010, ESDV:0.010
--DT04-06-2009
--TM20:26:26
GPS,PN445,LA41.072004765600,LN21.3103 35756400,EL676.552000,--AS
--GS,PN445,N 4553314.1069,E 7543907.8098,EL631.9086,--AS
--
GT,PN445,SW1526,ST121020000,EW1526,E T121020000
--HSDV:0.014, VSDV:0.030, STATUS:FIXED, SATS:25, PDOP:2.025, HDOP:0.700, VDOP:1.900, TDOP:1.818, GDOP:0.891, NSDV:0.010, ESDV:0.010
--DT04-06-2009
--TM20:26:29
GPS,PN446,LA41.072033382000,LN21.3104 43914800,EL677.211000,--AS
--GS,PN446,N 4553323.0852,E 7543932.9857,EL632.5685,--AS
--
GT,PN446,SW1526,ST121023000,EW1526,E T121023000
--HSDV:0.014, VSDV:0.030, STATUS:FIXED, SATS:25, PDOP:2.025, HDOP:0.700, VDOP:1.900, TDOP:1.818, GDOP:0.891, NSDV:0.010, ESDV:0.010
--DT04-06-2009
--TM20:26:32
GPS,PN447,LA41.072055999600,LN21.3105 93454600,EL677.873000,--AS
--GS,PN447,N 4553330.2711,E 7543967.8251,EL633.2317,--AS
--
GT,PN447,SW1526,ST121027000,EW1526,E T121027000
--HSDV:0.014, VSDV:0.030, STATUS:FIXED, SATS:25, PDOP:2.025, HDOP:0.700, VDOP:1.900, TDOP:1.818, GDOP:0.891, NSDV:0.010, ESDV:0.010
--DT04-06-2009
--TM20:26:36
GPS,PN448,LA41.072061868800,LN21.3107 47432000,EL678.419000,--AS
--GS,PN448,N 4553332.2971,E 7544003.7307,EL633.7790,--AS
--
GT,PN448,SW1526,ST121031000,EW1526,E T121031000
--HSDV:0.014, VSDV:0.030, STATUS:FIXED, SATS:25, PDOP:2.025, HDOP:0.700, VDOP:1.900, TDOP:1.818, GDOP:0.891, NSDV:0.010, ESDV:0.010
--DT04-06-2009
--TM20:26:40
GPS,PN449,LA41.072062089000,LN21.3108 91203400,EL679.032000,--AS
--GS,PN449,N 4553332.5664,E 7544037.2660,EL634.3932,--AS
--
GT,PN449,SW1526,ST121035000,EW1526,E T121035000
--HSDV:0.014, VSDV:0.030, STATUS:FIXED, SATS:25, PDOP:2.025, HDOP:0.700, VDOP:1.900, TDOP:1.818, GDOP:0.891, NSDV:0.010, ESDV:0.010
--DT04-06-2009
--TM20:26:44
GPS,PN450,LA41.072057175000,LN21.3110 87210200,EL680.093000,--AS
--GS,PN450,N 4553331.3254,E 7544082.9952,EL635.4558,--AS
--
GT,PN450,SW1526,ST121041000,EW1526,E T121041000
--HSDV:0.014, VSDV:0.030, STATUS:FIXED, SATS:24, PDOP:2.025, HDOP:0.700, VDOP:1.900, TDOP:1.818, GDOP:0.891, NSDV:0.010, ESDV:0.010
--DT04-06-2009

--TM20:26:50
GPS,PN451,LA41.072052321000,LN21.3111
87956200,EL680.896000,--AS
--GS,PN451,N 4553329.9695,E
7544106.5039,EL636.2597,--AS
--
GT,PN451,SW1526,ST121044000,EW1526,E
T121044000
--HSDV:0.014, VSDV:0.030, STATUS:FIXED,
SATS:24, PDOP:2.025, HDOP:0.700,
VDOP:1.900, TDOP:1.818, GDOP:0.891,
NSDV:0.010, ESDV:0.010
--DT04-06-2009
--TM20:26:53
GPS,PN452,LA41.072060636400,LN21.3113
46884800,EL682.476000,--AS
--GS,PN452,N 4553332.7577,E
7544143.5597,EL637.8410,--AS
--
GT,PN452,SW1526,ST121049000,EW1526,E
T121049000
--HSDV:0.014, VSDV:0.030, STATUS:FIXED,
SATS:24, PDOP:2.025, HDOP:0.700,
VDOP:1.900, TDOP:1.818, GDOP:0.891,
NSDV:0.010, ESDV:0.010
--DT04-06-2009
--TM20:26:58
GPS,PN453,LA41.072080412400,LN21.3114
62035600,EL683.323000,--AS
--GS,PN453,N 4553339.0197,E
7544170.3828,EL638.6890,--AS
--
GT,PN453,SW1526,ST121053000,EW1526,E
T121053000
--HSDV:0.014, VSDV:0.030, STATUS:FIXED,
SATS:24, PDOP:2.025, HDOP:0.700,
VDOP:1.900, TDOP:1.818, GDOP:0.891,
NSDV:0.010, ESDV:0.010
--DT04-06-2009
--TM20:27:02
GPS,PN454,LA41.072089203000,LN21.3114
51906400,EL683.286000,--AS
--GS,PN454,N 4553341.7171,E
7544168.0037,EL638.6519,--AS
--
GT,PN454,SW1526,ST121080000,EW1526,E
T121080000
--HSDV:0.014, VSDV:0.030, STATUS:FIXED,
SATS:22, PDOP:2.025, HDOP:0.700,
VDOP:1.900, TDOP:1.818, GDOP:0.891,
NSDV:0.010, ESDV:0.010
--DT04-06-2009
--TM20:27:29
GPS,PN455,LA41.072077167000,LN21.3113
98753000,EL682.833000,--AS
--GS,PN455,N 4553337.9297,E
7544155.6277,EL638.1984,--AS
--
GT,PN455,SW1526,ST121084000,EW1526,E
T121084000
--HSDV:0.014, VSDV:0.030, STATUS:FIXED,
SATS:23, PDOP:2.029, HDOP:0.700,
VDOP:1.904, TDOP:1.822, GDOP:0.892,
NSDV:0.010, ESDV:0.010
--DT04-06-2009
--TM20:27:33
GPS,PN456,LA41.072067868800,LN21.3113
36879800,EL682.386000,--AS
--GS,PN456,N 4553334.9746,E
7544141.2126,EL637.7509,--AS
--
GT,PN456,SW1526,ST121087000,EW1526,E
T121087000
--HSDV:0.014, VSDV:0.030, STATUS:FIXED,
SATS:23, PDOP:2.029, HDOP:0.700,
VDOP:1.904, TDOP:1.822, GDOP:0.892,
NSDV:0.010, ESDV:0.010
--DT04-06-2009
--TM20:27:36
GPS,PN457,LA41.072062380600,LN21.3112
68397000,EL681.810000,--AS
--GS,PN457,N 4553333.1855,E
7544125.2486,EL637.1744,--AS
--
GT,PN457,SW1526,ST121090000,EW1526,E
T121090000
--HSDV:0.014, VSDV:0.030, STATUS:FIXED,
SATS:23, PDOP:2.029, HDOP:0.700,
VDOP:1.904, TDOP:1.822, GDOP:0.892,
NSDV:0.010, ESDV:0.010
--DT04-06-2009
--TM20:27:39
GPS,PN458,LA41.072065561800,LN21.3111
16228000,EL680.306000,--AS
--GS,PN458,N 4553333.9532,E
7544089.7482,EL635.6691,--AS
--
GT,PN458,SW1526,ST121097000,EW1526,E
T121097000
--HSDV:0.014, VSDV:0.030, STATUS:FIXED,
SATS:24, PDOP:2.029, HDOP:0.700,
VDOP:1.904, TDOP:1.822, GDOP:0.892,
NSDV:0.010, ESDV:0.010
--DT04-06-2009
--TM20:27:46
--Entered Rover HR: 2.0000 m, Vertical
LS,HR2.0871
GPS,PN459,LA41.072099700600,LN21.3111
22165600,EL680.555000,--
--GS,PN459,N 4553344.4922,E
7544091.0698,EL636.1581,--
--
GT,PN459,SW1526,ST121133000,EW1526,E
T121133000
--HSDV:0.042, VSDV:0.070, STATUS:FIXED,
SATS:24, PDOP:2.217, HDOP:0.700,
VDOP:2.104, TDOP:2.013, GDOP:0.929,
NSDV:0.030, ESDV:0.030
--DT04-06-2009
--TM20:28:22
GPS,PN460,LA41.072129337600,LN21.3111
41189200,EL680.336000,--BD
--GS,PN460,N 4553353.6608,E
7544095.4523,EL635.9392,--BD
--
GT,PN460,SW1526,ST121142000,EW1526,E
T121142000
--HSDV:0.028, VSDV:0.060, STATUS:FIXED,
SATS:21, PDOP:2.066, HDOP:0.800,
VDOP:1.905, TDOP:1.864, GDOP:0.891,
NSDV:0.020, ESDV:0.020
--DT04-06-2009
--TM20:28:31
GPS,PN461,LA41.072086650000,LN21.3111
08159200,EL680.409000,--
--GS,PN461,N 4553340.4469,E
7544087.8270,EL636.0120,--
--
GT,PN461,SW1526,ST121153000,EW1526,E
T121153000
--HSDV:0.028, VSDV:0.060, STATUS:FIXED,
SATS:24, PDOP:2.030, HDOP:0.700,
VDOP:1.905, TDOP:1.823, GDOP:0.891,
NSDV:0.020, ESDV:0.020
--DT04-06-2009
--TM20:28:42
GPS,PN462,LA41.072053930800,LN21.3110
91222400,EL679.763000,--K
--GS,PN462,N 4553330.3304,E
7544083.9371,EL635.3659,--K
--
GT,PN462,SW1526,ST121175000,EW1526,E
T121175000
--HSDV:0.028, VSDV:0.060, STATUS:FIXED,
SATS:23, PDOP:2.030, HDOP:0.700,
VDOP:1.906, TDOP:1.825, GDOP:0.891,
NSDV:0.020, ESDV:0.020
--DT04-06-2009
--TM20:29:04
GPS,PN463,LA41.072054721600,LN21.3110
71625800,EL679.649000,--K
--GS,PN463,N 4553330.5468,E
7544079.3645,EL635.2517,--K
--
GT,PN463,SW1526,ST121180000,EW1526,E
T121180000
--HSDV:0.028, VSDV:0.060, STATUS:FIXED,
SATS:24, PDOP:2.030, HDOP:0.700,
VDOP:1.906, TDOP:1.825, GDOP:0.891,
NSDV:0.020, ESDV:0.020
--DT04-06-2009
--TM20:29:09
GPS,PN464,LA41.072057527800,LN21.3110
68078600,EL679.776000,--
--GS,PN464,N 4553331.4074,E
7544078.5319,EL635.3787,--
--
GT,PN464,SW1526,ST121189000,EW1526,E
T121189000
--HSDV:0.028, VSDV:0.060, STATUS:FIXED,
SATS:23, PDOP:2.030, HDOP:0.700,
VDOP:1.906, TDOP:1.825, GDOP:0.890,
NSDV:0.020, ESDV:0.020
--DT04-06-2009
--TM20:29:18
GPS,PN465,LA41.072067366000,LN21.3110
69647000,EL679.716000,--
--GS,PN465,N 4553334.4444,E
7544078.8795,EL635.3187,--
--
GT,PN465,SW1526,ST121194000,EW1526,E
T121194000
--HSDV:0.028, VSDV:0.050, STATUS:FIXED,
SATS:24, PDOP:2.030, HDOP:0.700,
VDOP:1.906, TDOP:1.825, GDOP:0.890,
NSDV:0.020, ESDV:0.020
--DT04-06-2009
--TM20:29:23
GPS,PN466,LA41.072056868400,LN21.3110
91067600,EL679.918000,--
--GS,PN466,N 4553331.2363,E
7544083.8955,EL635.5209,--
--
GT,PN466,SW1526,ST121199000,EW1526,E
T121199000
--HSDV:0.022, VSDV:0.040, STATUS:FIXED,
SATS:22, PDOP:2.030, HDOP:0.700,
VDOP:1.906, TDOP:1.825, GDOP:0.890,
NSDV:0.020, ESDV:0.010
--DT04-06-2009
--TM20:29:28
GPS,PN467,LA41.072046166200,LN21.3110
80186600,EL680.074000,--ST
--GS,PN467,N 4553327.9198,E
7544081.3773,EL635.6768,--ST
--
GT,PN467,SW1526,ST121209000,EW1526,E
T121209000
--HSDV:0.036, VSDV:0.070, STATUS:FIXED,
SATS:22, PDOP:2.067, HDOP:0.800,
VDOP:1.906, TDOP:1.866, GDOP:0.890,
NSDV:0.030, ESDV:0.020
--DT04-06-2009
--TM20:29:38
GPS,PN468,LA41.072047748400,LN21.3110
75404000,EL679.988000,--K
--GS,PN468,N 4553328.4011,E
7544080.2588,EL635.5908,--K
--
GT,PN468,SW1526,ST121216000,EW1526,E
T121216000
--HSDV:0.028, VSDV:0.070, STATUS:FIXED,
SATS:23, PDOP:2.031, HDOP:0.700,
VDOP:1.907, TDOP:1.826, GDOP:0.890,
NSDV:0.020, ESDV:0.020
--DT04-06-2009
--TM20:29:45
GPS,PN469,LA41.072046438600,LN21.3110
93772400,EL680.170000,--K
--GS,PN469,N 4553328.0228,E
7544084.5458,EL635.7729,--K
--
GT,PN469,SW1526,ST121220000,EW1526,E
T121220000
--HSDV:0.028, VSDV:0.060, STATUS:FIXED,
SATS:23, PDOP:2.031, HDOP:0.700,
VDOP:1.907, TDOP:1.826, GDOP:0.890,
NSDV:0.020, ESDV:0.020
--DT04-06-2009
--TM20:29:49
GPS,PN470,LA41.072017773600,LN21.3110
58446800,EL680.519000,--
--GS,PN470,N 4553319.1311,E
7544076.3589,EL636.1217,--
--
GT,PN470,SW1526,ST121227000,EW1526,E
T121227000

--HSDV:0.036, VSDV:0.070, STATUS:FIXED, SATS:21, PDOP:2.068, HDOP:0.800, VDOP:1.907, TDOP:1.867, GDOP:0.890, NSDV:0.030, ESDV:0.020
--DT04-06-2009
--TM20:29:56
GPS,PN471,LA41.071958392800,LN21.311015391400,EL680.712000,--
--GS,PN471,N 4553300.7538,E7544066.4260,EL636.3144,--
--
GT,PN471,SW1526,ST121234000,EW1526,ET121234000
--HSDV:0.028, VSDV:0.060, STATUS:FIXED, SATS:24, PDOP:2.031, HDOP:0.700, VDOP:1.907, TDOP:1.826, GDOP:0.890, NSDV:0.020, ESDV:0.020
--DT04-06-2009
--TM20:30:03
GPS,PN472,LA41.071925740200,LN21.310988509600,EL680.668000,--
--GS,PN472,N 4553290.6439,E7544060.2162,EL636.2702,--
--
GT,PN472,SW1526,ST121238000,EW1526,ET121238000
--HSDV:0.028, VSDV:0.060, STATUS:FIXED, SATS:24, PDOP:2.031, HDOP:0.700, VDOP:1.907, TDOP:1.826, GDOP:0.890, NSDV:0.020, ESDV:0.020
--DT04-06-2009
--TM20:30:07
GPS,PN473,LA41.071903465800,LN21.310973932600,EL680.958000,--ST
--GS,PN473,N 4553283.7526,E7544056.8572,EL636.5601,--ST
--
GT,PN473,SW1526,ST121246000,EW1526,ET121246000
--HSDV:0.028, VSDV:0.060, STATUS:FIXED, SATS:19, PDOP:2.031, HDOP:0.700, VDOP:1.907, TDOP:1.826, GDOP:0.890, NSDV:0.020, ESDV:0.020
--DT04-06-2009
--TM20:30:15
GPS,PN474,LA41.071901754600,LN21.310973295400,EL680.883000,--ST
--GS,PN474,N 4553283.2239,E7544056.7118,EL636.4851,--ST
--
GT,PN474,SW1526,ST121249000,EW1526,ET121249000
--HSDV:0.042, VSDV:0.070, STATUS:FIXED, SATS:16, PDOP:2.068, HDOP:0.800, VDOP:1.907, TDOP:1.867, GDOP:0.890, NSDV:0.030, ESDV:0.030
--DT04-06-2009
--TM20:30:18
GPS,PN475,LA41.071929036600,LN21.310981019200,EL680.512000,--
--GS,PN475,N 4553291.6503,E7544058.4629,EL636.1141,--
--
GT,PN475,SW1526,ST121256000,EW1526,ET121256000
--HSDV:0.050, VSDV:0.120, STATUS:FIXED, SATS:20, PDOP:2.739, HDOP:0.800, VDOP:2.620, TDOP:2.423, GDOP:1.278, NSDV:0.040, ESDV:0.030
--DT04-06-2009
--TM20:30:25
GPS,PN476,LA41.071974952800,LN21.311011582600,EL680.492000,--
--GS,PN476,N 4553305.8567,E7544065.5069,EL636.0943,--
--
GT,PN476,SW1526,ST121261000,EW1526,ET121261000
--HSDV:0.036, VSDV:0.090, STATUS:FIXED, SATS:23, PDOP:2.031, HDOP:0.700, VDOP:1.907, TDOP:1.827, GDOP:0.889, NSDV:0.030, ESDV:0.020
--DT04-06-2009
--TM20:30:30
GPS,PN477,LA41.072020367400,LN21.311050579000,EL680.370000,--
--GS,PN477,N 4553319.9202,E7544074.5189,EL635.9726,--
--
GT,PN477,SW1526,ST121268000,EW1526,ET121268000
--HSDV:0.064, VSDV:0.090, STATUS:FIXED, SATS:23, PDOP:2.031, HDOP:0.700, VDOP:1.907, TDOP:1.827, GDOP:0.889, NSDV:0.050, ESDV:0.040
--DT04-06-2009
--TM20:30:37
GPS,PN478,LA41.072074317600,LN21.311078555800,EL679.835000,--
--GS,PN478,N 4553336.6012,E7544080.9447,EL635.4378,--
--
GT,PN478,SW1526,ST121281000,EW1526,ET121281000
--HSDV:0.036, VSDV:0.090, STATUS:FIXED, SATS:22, PDOP:2.410, HDOP:0.800, VDOP:2.273, TDOP:2.116, GDOP:1.152, NSDV:0.030, ESDV:0.020
--DT04-06-2009
--TM20:30:50
GPS,PN479,LA41.072069817600,LN21.311021232400,EL679.620000,--P
--GS,PN479,N 4553335.1327,E7544067.5819,EL635.2223,--P
--
GT,PN479,SW1526,ST121324000,EW1526,ET121324000
--HSDV:0.028, VSDV:0.060, STATUS:FIXED, SATS:23, PDOP:2.031, HDOP:0.700, VDOP:1.907, TDOP:1.827, GDOP:0.888, NSDV:0.020, ESDV:0.020
--DT04-06-2009
--TM20:31:33
GPS,PN480,LA41.072073032400,LN21.310962976000,EL679.205000,--P
--GS,PN480,N 4553336.0427,E7544053.9872,EL634.8068,--P
--
GT,PN480,SW1526,ST121328000,EW1526,ET121328000
--HSDV:0.028, VSDV:0.060, STATUS:FIXED, SATS:23, PDOP:2.031, HDOP:0.700, VDOP:1.907, TDOP:1.827, GDOP:0.888, NSDV:0.020, ESDV:0.020
--DT04-06-2009
--TM20:31:37
GPS,PN481,LA41.072070376200,LN21.310877590000,EL678.972000,--P
--GS,PN481,N 4553335.1037,E7544034.0752,EL634.5731,--P
--
GT,PN481,SW1526,ST121333000,EW1526,ET121333000
--HSDV:0.028, VSDV:0.060, STATUS:FIXED, SATS:23, PDOP:2.031, HDOP:0.700, VDOP:1.907, TDOP:1.827, GDOP:0.888, NSDV:0.020, ESDV:0.020
--DT04-06-2009
--TM20:31:42
GPS,PN482,LA41.072070442800,LN21.310778417200,EL678.617000,--P
--GS,PN482,N 4553334.9853,E7544010.9423,EL634.2172,--P
--
GT,PN482,SW1526,ST121338000,EW1526,ET121338000
--HSDV:0.028, VSDV:0.060, STATUS:FIXED, SATS:24, PDOP:2.031, HDOP:0.700, VDOP:1.907, TDOP:1.827, GDOP:0.888, NSDV:0.020, ESDV:0.020
--DT04-06-2009
--TM20:31:47
GPS,PN483,LA41.072068320600,LN21.310656107800,EL678.153000,--P
--GS,PN483,N 4553334.1594,E7543982.4167,EL633.7522,--P
--
GT,PN483,SW1526,ST121344000,EW1526,ET121344000
--HSDV:0.028, VSDV:0.060, STATUS:FIXED, SATS:24, PDOP:2.031, HDOP:0.700, VDOP:1.907, TDOP:1.827, GDOP:0.888, NSDV:0.020, ESDV:0.020
--DT04-06-2009
--TM20:31:53
GPS,PN484,LA41.072064075000,LN21.310588070200,EL677.978000,--P
--GS,PN484,N 4553332.7546,E7543966.5542,EL633.5767,--P
--
GT,PN484,SW1526,ST121347000,EW1526,ET121347000
--HSDV:0.028, VSDV:0.060, STATUS:FIXED, SATS:24, PDOP:2.031, HDOP:0.700, VDOP:1.907, TDOP:1.827, GDOP:0.888, NSDV:0.020, ESDV:0.020
--DT04-06-2009
--TM20:31:56
GPS,PN485,LA41.072055564000,LN21.310498357600,EL677.332000,--P
--GS,PN485,N 4553330.0037,E7543945.6438,EL632.9299,--P
--
GT,PN485,SW1526,ST121351000,EW1526,ET121351000
--HSDV:0.028, VSDV:0.060, STATUS:FIXED, SATS:20, PDOP:2.031, HDOP:0.700, VDOP:1.907, TDOP:1.827, GDOP:0.888, NSDV:0.020, ESDV:0.020
--DT04-06-2009
--TM20:32:00
GPS,PN486,LA41.072035419600,LN21.310347235000,EL676.211000,--GASOVOD
--GS,PN486,N 4553323.5786,E7543910.4306,EL631.8077,--GASOVOD
--
GT,PN486,SW1526,ST121406000,EW1526,ET121406000
--HSDV:0.028, VSDV:0.070, STATUS:FIXED, SATS:23, PDOP:2.403, HDOP:0.700, VDOP:2.299, TDOP:2.102, GDOP:1.164, NSDV:0.020, ESDV:0.020
--DT04-06-2009
--TM20:32:55
GPS,PN487,LA41.072049220200,LN21.310330778200,EL675.846000,--GASOVOD
--GS,PN487,N 4553327.8126,E7543906.5664,EL631.4425,--GASOVOD
--
GT,PN487,SW1526,ST121418000,EW1526,ET121418000
--HSDV:0.028, VSDV:0.080, STATUS:FIXED, SATS:23, PDOP:2.027, HDOP:0.700, VDOP:1.902, TDOP:1.824, GDOP:0.883, NSDV:0.020, ESDV:0.020
--DT04-06-2009
--TM20:33:07
GPS,PN488,LA41.072034341400,LN21.310316421400,EL675.859000,--T
--GS,PN488,N 4553323.2030,E7543903.2451,EL631.4554,--T
--
GT,PN488,SW1526,ST121426000,EW1526,ET121426000
--HSDV:0.036, VSDV:0.070, STATUS:FIXED, SATS:24, PDOP:2.027, HDOP:0.700, VDOP:1.902, TDOP:1.824, GDOP:0.883, NSDV:0.030, ESDV:0.020
--DT04-06-2009
--TM20:33:15
GPS,PN489,LA41.072015929200,LN21.310318384000,EL676.004000,--T
--GS,PN489,N 4553317.5262,E7543903.7369,EL631.6005,--T
--
GT,PN489,SW1526,ST121431000,EW1526,ET121431000
--HSDV:0.036, VSDV:0.080, STATUS:FIXED, SATS:23, PDOP:2.027, HDOP:0.700, VDOP:1.902, TDOP:1.825, GDOP:0.882, NSDV:0.030, ESDV:0.020
--DT04-06-2009
--TM20:33:20
GPS,PN490,LA41.072010223200,LN21.310322042800,EL676.233000,--AS
--GS,PN490,N 4553315.7712,E7543904.6009,EL631.8295,--AS

--
GT,PN490,SW1526,ST121439000,EW1526,E
T121439000
--HSDV:0.036, VSDV:0.070, STATUS:FIXED,
SATS:24, PDOP:2.027, HDOP:0.700,
VDOP:1.902, TDOP:1.825, GDOP:0.882,
NSDV:0.030, ESDV:0.020
--DT04-06-2009
--TM20:33:28
GPS,PN491,LA41.072001620400,LN21.3103
27708600,EL676.270000,--AS
--GS,PN491,N 4553313.1255,E
7543905.9384,EL631.8665,--AS
--
GT,PN491,SW1526,ST121449000,EW1526,E
T121449000
--HSDV:0.028, VSDV:0.060, STATUS:FIXED,
SATS:23, PDOP:2.027, HDOP:0.700,
VDOP:1.902, TDOP:1.825, GDOP:0.882,
NSDV:0.020, ESDV:0.020
--DT04-06-2009
--TM20:33:38
GPS,PN492,LA41.071996960800,LN21.3103
29404800,EL676.261000,--
--GS,PN492,N 4553311.6905,E
7543906.3426,EL631.8576,--
--
GT,PN492,SW1526,ST121454000,EW1526,E
T121454000
--HSDV:0.028, VSDV:0.060, STATUS:FIXED,
SATS:23, PDOP:2.027, HDOP:0.700,
VDOP:1.902, TDOP:1.825, GDOP:0.882,
NSDV:0.020, ESDV:0.020
--DT04-06-2009
--TM20:33:43
GPS,PN493,LA41.071989926400,LN21.3103
31932600,EL676.171000,--
--GS,PN493,N 4553309.5242,E
7543906.9453,EL631.7676,--
--
GT,PN493,SW1526,ST121459000,EW1526,E
T121459000
--HSDV:0.028, VSDV:0.060, STATUS:FIXED,
SATS:23, PDOP:2.027, HDOP:0.700,
VDOP:1.902, TDOP:1.825, GDOP:0.882,
NSDV:0.020, ESDV:0.020
--DT04-06-2009
--TM20:33:48
GPS,PN494,LA41.071916377200,LN21.3100
20607600,EL674.406000,--
--GS,PN494,N 4553286.4022,E
7543834.4618,EL630.0001,--
--
GT,PN494,SW1526,ST121532000,EW1526,E
T121532000
--HSDV:0.028, VSDV:0.060, STATUS:FIXED,
SATS:23, PDOP:2.021, HDOP:0.700,
VDOP:1.896, TDOP:1.820, GDOP:0.878,
NSDV:0.020, ESDV:0.020
--DT04-06-2009
--TM20:35:01
GPS,PN495,LA41.071921512000,LN21.3100
19421400,EL674.491000,--
--GS,PN495,N 4553287.9844,E
7543834.1757,EL630.0850,--
--
GT,PN495,SW1526,ST121539000,EW1526,E
T121539000
--HSDV:0.028, VSDV:0.060, STATUS:FIXED,
SATS:24, PDOP:2.021, HDOP:0.700,
VDOP:1.896, TDOP:1.820, GDOP:0.878,
NSDV:0.020, ESDV:0.020
--DT04-06-2009
--TM20:35:08
--Entered Rover HR: 2.2400 m, Vertical
LS,HR2.3271
GPS,PN496,LA41.071909431000,LN21.3059
87098800,EL674.398000,--
--GS,PN496,N 4553284.2128,E
7543826.6584,EL629.7518,--
--
GT,PN496,SW1526,ST121573000,EW1526,E
T121573000
--HSDV:0.028, VSDV:0.070, STATUS:FIXED,
SATS:24, PDOP:2.019, HDOP:0.700,
VDOP:1.894, TDOP:1.820, GDOP:0.875,
NSDV:0.020, ESDV:0.020
--DT04-06-2009
--TM20:35:42
GPS,PN497,LA41.071900523400,LN21.3058
89195000,EL673.612000,--
--GS,PN497,N 4553281.3286,E
7543803.8379,EL628.9650,--
--
GT,PN497,SW1526,ST121579000,EW1526,E
T121579000
--HSDV:0.028, VSDV:0.060, STATUS:FIXED,
SATS:24, PDOP:2.019, HDOP:0.700,
VDOP:1.894, TDOP:1.820, GDOP:0.875,
NSDV:0.020, ESDV:0.020
--DT04-06-2009
--TM20:35:48
GPS,PN498,LA41.071903168800,LN21.3058
51807800,EL673.306000,--
--GS,PN498,N 4553282.0925,E
7543795.1122,EL628.6587,--
--
GT,PN498,SW1526,ST121585000,EW1526,E
T121585000
--HSDV:0.028, VSDV:0.060, STATUS:FIXED,
SATS:23, PDOP:2.019, HDOP:0.700,
VDOP:1.894, TDOP:1.820, GDOP:0.875,
NSDV:0.020, ESDV:0.020
--DT04-06-2009
--TM20:35:54
GPS,PN499,LA41.071893177000,LN21.3057
54119400,EL673.032000,--
--GS,PN499,N 4553278.8742,E
7543772.3439,EL628.3838,--
--
GT,PN499,SW1526,ST121593000,EW1526,E
T121593000
--HSDV:0.028, VSDV:0.060, STATUS:FIXED,
SATS:23, PDOP:2.019, HDOP:0.700,
VDOP:1.894, TDOP:1.820, GDOP:0.875,
NSDV:0.020, ESDV:0.020
--DT04-06-2009
--TM20:36:02
GPS,PN500,LA41.071886124600,LN21.3056
52862200,EL672.595000,--
--GS,PN500,N 4553276.5578,E
7543748.7377,EL627.9460,--
--
GT,PN500,SW1526,ST121597000,EW1526,E
T121597000
--HSDV:0.028, VSDV:0.060, STATUS:FIXED,
SATS:23, PDOP:2.019, HDOP:0.700,
VDOP:1.894, TDOP:1.820, GDOP:0.875,
NSDV:0.020, ESDV:0.020
--DT04-06-2009
--TM20:36:06
GPS,PN501,LA41.071881358200,LN21.3055
95365400,EL672.453000,--
--GS,PN501,N 4553275.0075,E
7543735.3348,EL627.8035,--
--
GT,PN501,SW1526,ST121599000,EW1526,E
T121599000
--HSDV:0.028, VSDV:0.060, STATUS:FIXED,
SATS:23, PDOP:2.019, HDOP:0.700,
VDOP:1.894, TDOP:1.820, GDOP:0.875,
NSDV:0.020, ESDV:0.020
--DT04-06-2009
--TM20:36:08
GPS,PN502,LA41.071879869600,LN21.3055
07925600,EL671.924000,--
--GS,PN502,N 4553274.4267,E
7543714.9414,EL627.2738,--
--
GT,PN502,SW1526,ST121605000,EW1526,E
T121605000
--HSDV:0.028, VSDV:0.060, STATUS:FIXED,
SATS:23, PDOP:2.019, HDOP:0.700,
VDOP:1.894, TDOP:1.820, GDOP:0.875,
NSDV:0.020, ESDV:0.020
--DT04-06-2009
--TM20:36:14
GPS,PN503,LA41.071867982400,LN21.3054
43798200,EL671.883000,--
--GS,PN503,N 4553270.6707,E
7543700.0049,EL627.2323,--
--
GT,PN503,SW1526,ST121611000,EW1526,E
T121611000
--HSDV:0.028, VSDV:0.060, STATUS:FIXED,
SATS:23, PDOP:2.019, HDOP:0.700,
VDOP:1.894, TDOP:1.820, GDOP:0.875,
NSDV:0.020, ESDV:0.020
--DT04-06-2009
--TM20:36:20
GPS,PN504,LA41.071856627400,LN21.3053
32998000,EL671.410000,--
--GS,PN504,N 4553267.0140,E
7543674.1806,EL626.7584,--
--
GT,PN504,SW1526,ST121616000,EW1526,E
T121616000
--HSDV:0.028, VSDV:0.060, STATUS:FIXED,
SATS:23, PDOP:2.019, HDOP:0.700,
VDOP:1.894, TDOP:1.820, GDOP:0.875,
NSDV:0.020, ESDV:0.020
--DT04-06-2009
--TM20:36:25
GPS,PN505,LA41.071848293400,LN21.3052
63167000,EL671.152000,--
--GS,PN505,N 4553264.3463,E
7543657.9072,EL626.4998,--
--
GT,PN505,SW1526,ST121619000,EW1526,E
T121619000
--HSDV:0.028, VSDV:0.060, STATUS:FIXED,
SATS:23, PDOP:2.019, HDOP:0.700,
VDOP:1.894, TDOP:1.820, GDOP:0.875,
NSDV:0.020, ESDV:0.020
--DT04-06-2009
--TM20:36:28
GPS,PN506,LA41.071849895400,LN21.3052
27232400,EL670.764000,--
--GS,PN506,N 4553264.7905,E
7543649.5222,EL626.1115,--
--
GT,PN506,SW1526,ST121626000,EW1526,E
T121626000
--HSDV:0.028, VSDV:0.060, STATUS:FIXED,
SATS:24, PDOP:2.014, HDOP:0.700,
VDOP:1.888, TDOP:1.815, GDOP:0.871,
NSDV:0.020, ESDV:0.020
--DT04-06-2009
--TM20:36:35
GPS,PN507,LA41.071834917000,LN21.3051
42654600,EL670.584000,--
--GS,PN507,N 4553260.0527,E
7543629.8211,EL625.9308,--
--
GT,PN507,SW1526,ST121634000,EW1526,E
T121634000
--HSDV:0.028, VSDV:0.060, STATUS:FIXED,
SATS:23, PDOP:2.014, HDOP:0.700,
VDOP:1.888, TDOP:1.815, GDOP:0.871,
NSDV:0.020, ESDV:0.020
--DT04-06-2009
--TM20:36:43
GPS,PN508,LA41.071826779800,LN21.3050
70943800,EL670.302000,--
--GS,PN508,N 4553257.4431,E
7543613.1088,EL625.6482,--
--
GT,PN508,SW1526,ST121637000,EW1526,E
T121637000
--HSDV:0.028, VSDV:0.060, STATUS:FIXED,
SATS:23, PDOP:2.014, HDOP:0.700,
VDOP:1.888, TDOP:1.815, GDOP:0.871,
NSDV:0.020, ESDV:0.020
--DT04-06-2009
--TM20:36:46
GPS,PN509,LA41.071818290400,LN21.3049
92231600,EL669.970000,--
--GS,PN509,N 4553254.7152,E
7543594.7640,EL625.3156,--
--
GT,PN509,SW1526,ST121640000,EW1526,E
T121640000
--HSDV:0.028, VSDV:0.060, STATUS:FIXED,
SATS:23, PDOP:2.014, HDOP:0.700,
VDOP:1.888, TDOP:1.815, GDOP:0.871,
NSDV:0.020, ESDV:0.020
--DT04-06-2009

--TM20:36:49
GPS,PN510,LA41.071807905000,LN21.304857315000,EL669.043000,--
--GS,PN510,N 4553251.3246,E7543563.3124,EL624.3874,--
--
GT,PN510,SW1526,ST121649000,EW1526,ET121649000
--HSDV:0.028, VSDV:0.060, STATUS:FIXED, SATS:23, PDOP:2.014, HDOP:0.700, VDOP:1.888, TDOP:1.815, GDOP:0.871, NSDV:0.020, ESDV:0.020
--DT04-06-2009
--TM20:36:58
GPS,PN511,LA41.071796842800,LN21.304763618400,EL668.599000,--
--GS,PN511,N 4553247.7824,E7543541.4770,EL623.9427,--
--
GT,PN511,SW1526,ST121658000,EW1526,ET121658000
--HSDV:0.028, VSDV:0.070, STATUS:FIXED, SATS:23, PDOP:2.014, HDOP:0.700, VDOP:1.888, TDOP:1.815, GDOP:0.871, NSDV:0.020, ESDV:0.020
--DT04-06-2009
--TM20:37:07
GPS,PN512,LA41.071785015000,LN21.304665636600,EL668.159000,--
--GS,PN512,N 4553243.9983,E7543518.6434,EL623.5019,--
--
GT,PN512,SW1526,ST121662000,EW1526,ET121662000
--HSDV:0.028, VSDV:0.070, STATUS:FIXED, SATS:24, PDOP:2.014, HDOP:0.700, VDOP:1.888, TDOP:1.815, GDOP:0.871, NSDV:0.020, ESDV:0.020
--DT04-06-2009
--TM20:37:11
GPS,PN513,LA41.071773993600,LN21.304581835200,EL667.852000,--
--GS,PN513,N 4553240.4825,E7543499.1161,EL623.1942,--
--
GT,PN513,SW1526,ST121665000,EW1526,ET121665000
--HSDV:0.028, VSDV:0.060, STATUS:FIXED, SATS:23, PDOP:2.014, HDOP:0.700, VDOP:1.888, TDOP:1.815, GDOP:0.871, NSDV:0.020, ESDV:0.020
--DT04-06-2009
--TM20:37:14
GPS,PN514,LA41.071773618000,LN21.304535713200,EL667.448000,--
--GS,PN514,N 4553240.3028,E7543488.3583,EL622.7898,--
--
GT,PN514,SW1526,ST121669000,EW1526,ET121669000
--HSDV:0.028, VSDV:0.060, STATUS:FIXED, SATS:23, PDOP:2.014, HDOP:0.700, VDOP:1.888, TDOP:1.815, GDOP:0.871, NSDV:0.020, ESDV:0.020
--DT04-06-2009
--TM20:37:18
GPS,PN515,LA41.071748598600,LN21.304424794800,EL667.379000,--
--GS,PN515,N 4553232.4318,E7543462.5312,EL622.7199,--
--
GT,PN515,SW1526,ST121678000,EW1526,ET121678000
--HSDV:0.028, VSDV:0.060, STATUS:FIXED, SATS:23, PDOP:2.014, HDOP:0.700, VDOP:1.888, TDOP:1.815, GDOP:0.871, NSDV:0.020, ESDV:0.020
--DT04-06-2009
--TM20:37:27
GPS,PN516,LA41.071739704200,LN21.304355010600,EL667.217000,--
--GS,PN516,N 4553229.5916,E7543446.2696,EL622.5573,--
--
GT,PN516,SW1526,ST121693000,EW1526,ET121693000
--HSDV:0.028, VSDV:0.060, STATUS:FIXED, SATS:21, PDOP:2.007, HDOP:0.700, VDOP:1.881, TDOP:1.811, GDOP:0.866, NSDV:0.020, ESDV:0.020
--DT04-06-2009
--TM20:37:42
GPS,PN517,LA41.071723434000,LN21.304264566600,EL667.169000,--
--GS,PN517,N 4553224.4478,E7543425.2023,EL622.5086,--
--
GT,PN517,SW1526,ST121704000,EW1526,ET121704000
--HSDV:0.028, VSDV:0.060, STATUS:FIXED, SATS:23, PDOP:2.004, HDOP:0.700, VDOP:1.878, TDOP:1.808, GDOP:0.864, NSDV:0.020, ESDV:0.020
--DT04-06-2009
--TM20:37:53
GPS,PN518,LA41.071712600400,LN21.304153812000,EL667.037000,--
--GS,PN518,N 4553220.9531,E7543399.3873,EL622.3757,--
--
GT,PN518,SW1526,ST121709000,EW1526,ET121709000
--HSDV:0.028, VSDV:0.060, STATUS:FIXED, SATS:23, PDOP:2.004, HDOP:0.700, VDOP:1.878, TDOP:1.808, GDOP:0.864, NSDV:0.020, ESDV:0.020
--DT04-06-2009
--TM20:37:58
GPS,PN519,LA41.071715062800,LN21.304124346600,EL666.799000,--
--GS,PN519,N 4553221.6719,E7543392.5097,EL622.1374,--
--
GT,PN519,SW1526,ST121713000,EW1526,ET121713000
--HSDV:0.028, VSDV:0.060, STATUS:FIXED, SATS:23, PDOP:2.004, HDOP:0.700, VDOP:1.878, TDOP:1.808, GDOP:0.864, NSDV:0.020, ESDV:0.020
--DT04-06-2009
--TM20:38:02
GPS,PN520,LA41.071706100000,LN21.304032624000,EL667.157000,--
--GS,PN520,N 4553218.7806,E7543371.1307,EL622.4947,--
--
GT,PN520,SW1526,ST121722000,EW1526,ET121722000
--HSDV:0.028, VSDV:0.060, STATUS:FIXED, SATS:23, PDOP:2.004, HDOP:0.700, VDOP:1.878, TDOP:1.808, GDOP:0.864, NSDV:0.020, ESDV:0.020
--DT04-06-2009
--TM20:38:11
GPS,PN521,LA41.071704171600,LN21.303945803400,EL667.653000,--
--GS,PN521,N 4553218.0660,E7543350.8824,EL622.9899,--
--
GT,PN521,SW1526,ST121726000,EW1526,ET121726000
--HSDV:0.028, VSDV:0.060, STATUS:FIXED, SATS:24, PDOP:2.004, HDOP:0.700, VDOP:1.878, TDOP:1.808, GDOP:0.864, NSDV:0.020, ESDV:0.020
--DT04-06-2009
--TM20:38:15
GPS,PN522,LA41.071702545600,LN21.303872990400,EL668.016000,--
--GS,PN522,N 4553217.4640,E7543333.9009,EL623.3523,--
--
GT,PN522,SW1526,ST121729000,EW1526,ET121729000
--HSDV:0.028, VSDV:0.060, STATUS:FIXED, SATS:23, PDOP:2.004, HDOP:0.700, VDOP:1.878, TDOP:1.808, GDOP:0.864, NSDV:0.020, ESDV:0.020
--DT04-06-2009
--TM20:38:18
GPS,PN523,LA41.071707814800,LN21.303846342000,EL667.867000,--
--GS,PN523,N 4553219.0526,E7543327.6753,EL623.2031,--
--
GT,PN523,SW1526,ST121732000,EW1526,ET121732000
--HSDV:0.028, VSDV:0.060, STATUS:FIXED, SATS:24, PDOP:2.004, HDOP:0.700, VDOP:1.878, TDOP:1.808, GDOP:0.864, NSDV:0.020, ESDV:0.020
--DT04-06-2009
--TM20:38:21
GPS,PN524,LA41.071698984600,LN21.303751589400,EL667.858000,--
--GS,PN524,N 4553216.1982,E7543305.5893,EL623.1933,--
--
GT,PN524,SW1526,ST121739000,EW1526,ET121739000
--HSDV:0.028, VSDV:0.060, STATUS:FIXED, SATS:23, PDOP:2.004, HDOP:0.700, VDOP:1.878, TDOP:1.808, GDOP:0.864, NSDV:0.020, ESDV:0.020
--DT04-06-2009
--TM20:38:28
GPS,PN525,LA41.071697152800,LN21.303688093200,EL667.468000,--
--GS,PN525,N 4553215.5457,E7543290.7814,EL622.8028,--
--
GT,PN525,SW1526,ST121742000,EW1526,ET121742000
--HSDV:0.028, VSDV:0.060, STATUS:FIXED, SATS:23, PDOP:2.004, HDOP:0.700, VDOP:1.878, TDOP:1.808, GDOP:0.864, NSDV:0.020, ESDV:0.020
--DT04-06-2009
--TM20:38:31
GPS,PN526,LA41.071693108200,LN21.303587373000,EL666.859000,--
--GS,PN526,N 4553214.1593,E7543267.2947,EL622.1930,--
--
GT,PN526,SW1526,ST121747000,EW1526,ET121747000
--HSDV:0.028, VSDV:0.060, STATUS:FIXED, SATS:24, PDOP:2.000, HDOP:0.700, VDOP:1.874, TDOP:1.806, GDOP:0.860, NSDV:0.020, ESDV:0.020
--DT04-06-2009
--TM20:38:36
GPS,PN527,LA41.071698771000,LN21.303564058200,EL666.565000,--
--GS,PN527,N 4553215.8740,E7543261.8459,EL621.8988,--
--
GT,PN527,SW1526,ST121751000,EW1526,ET121751000
--HSDV:0.028, VSDV:0.060, STATUS:FIXED, SATS:23, PDOP:2.000, HDOP:0.700, VDOP:1.874, TDOP:1.806, GDOP:0.860, NSDV:0.020, ESDV:0.020
--DT04-06-2009
--TM20:38:40
GPS,PN528,LA41.071685916600,LN21.303488694000,EL666.238000,--
--GS,PN528,N 4553211.8051,E7543244.2898,EL621.5711,--
--
GT,PN528,SW1526,ST121759000,EW1526,ET121759000
--HSDV:0.028, VSDV:0.060, STATUS:FIXED, SATS:23, PDOP:2.000, HDOP:0.700, VDOP:1.874, TDOP:1.806, GDOP:0.860, NSDV:0.020, ESDV:0.020
--DT04-06-2009
--TM20:38:48
GPS,PN529,LA41.071682280600,LN21.303421333800,EL665.683000,--
--GS,PN529,N 4553210.5909,E7543228.5839,EL621.0156,--
--
GT,PN529,SW1526,ST121762000,EW1526,ET121762000
--HSDV:0.028, VSDV:0.060, STATUS:FIXED, SATS:24, PDOP:2.000, HDOP:0.700,

VDOP:1.874, TDOP:1.806, GDOP:0.860, NSDV:0.020, ESDV:0.020
--DT04-06-2009
--TM20:38:51
GPS,PN530,LA41.071678443600,LN21.303350412600,EL665.154000,--
--GS,PN530,N 4553209.3098,E7543212.0477,EL620.4860,--
--
GT,PN530,SW1526,ST121765000,EW1526,ET121765000
--HSDV:0.028, VSDV:0.060, STATUS:FIXED, SATS:23, PDOP:2.000, HDOP:0.700, VDOP:1.874, TDOP:1.806, GDOP:0.860, NSDV:0.020, ESDV:0.020
--DT04-06-2009
--TM20:38:54
GPS,PN531,LA41.071681686600,LN21.303306852000,EL664.611000,--
--GS,PN531,N 4553210.2502,E7543201.8809,EL619.9426,--
--
GT,PN531,SW1526,ST121769000,EW1526,ET121769000
--HSDV:0.028, VSDV:0.060, STATUS:FIXED, SATS:23, PDOP:2.000, HDOP:0.700, VDOP:1.874, TDOP:1.806, GDOP:0.860, NSDV:0.020, ESDV:0.020
--DT04-06-2009
--TM20:38:58
GPS,PN532,LA41.071667142000,LN21.303149711400,EL663.281000,--
--GS,PN532,N 4553205.5478,E7543165.2525,EL618.6113,--
--
GT,PN532,SW1526,ST121780000,EW1526,ET121780000
--HSDV:0.028, VSDV:0.070, STATUS:FIXED, SATS:23, PDOP:2.000, HDOP:0.700, VDOP:1.874, TDOP:1.806, GDOP:0.860, NSDV:0.020, ESDV:0.020
--DT04-06-2009
--TM20:39:09
GPS,PN533,LA41.071662021000,LN21.303049988400,EL662.416000,--
--GS,PN533,N 4553203.8312,E7543142.0003,EL617.7455,--
--
GT,PN533,SW1526,ST121784000,EW1526,ET121784000
--HSDV:0.028, VSDV:0.070, STATUS:FIXED, SATS:23, PDOP:2.303, HDOP:0.700, VDOP:2.194, TDOP:2.035, GDOP:1.078, NSDV:0.020, ESDV:0.020
--DT04-06-2009
--TM20:39:13
GPS,PN534,LA41.071662531000,LN21.303001488600,EL661.813000,--
--GS,PN534,N 4553203.9220,E7543130.6863,EL617.1421,--
--
GT,PN534,SW1526,ST121788000,EW1526,ET121788000
--HSDV:0.028, VSDV:0.070, STATUS:FIXED, SATS:23, PDOP:2.303, HDOP:0.700, VDOP:2.194, TDOP:2.035, GDOP:1.078, NSDV:0.020, ESDV:0.020
--DT04-06-2009
--TM20:39:17
GPS,PN535,LA41.071646088000,LN21.302786241000,EL659.844000,--
--GS,PN535,N 4553198.5546,E7543080.5072,EL615.1713,--
--
GT,PN535,SW1526,ST121802000,EW1526,ET121802000
--HSDV:0.028, VSDV:0.070, STATUS:FIXED, SATS:23, PDOP:2.303, HDOP:0.700, VDOP:2.194, TDOP:2.035, GDOP:1.078, NSDV:0.020, ESDV:0.020
--DT04-06-2009
--TM20:39:31
GPS,PN536,LA41.071647138600,LN21.302703551400,EL658.792000,--
--GS,PN536,N 4553198.7654,E7543061.2170,EL614.1186,--
--
GT,PN536,SW1526,ST121808000,EW1526,ET121808000
--HSDV:0.028, VSDV:0.070, STATUS:FIXED, SATS:23, PDOP:2.301, HDOP:0.700, VDOP:2.192, TDOP:2.034, GDOP:1.076, NSDV:0.020, ESDV:0.020
--DT04-06-2009
--TM20:39:37
GPS,PN537,LA41.071632754200,LN21.302591751000,EL657.862000,--
--GS,PN537,N 4553194.1751,E7543035.1643,EL613.1876,--
--
GT,PN537,SW1526,ST121817000,EW1526,ET121817000
--HSDV:0.028, VSDV:0.070, STATUS:FIXED, SATS:23, PDOP:2.301, HDOP:0.700, VDOP:2.192, TDOP:2.034, GDOP:1.076, NSDV:0.020, ESDV:0.020
--DT04-06-2009
--TM20:39:46
GPS,PN538,LA41.071626249000,LN21.302495747400,EL656.901000,--
--GS,PN538,N 4553192.0371,E7543012.7822,EL612.2258,--
--
GT,PN538,SW1526,ST121821000,EW1526,ET121821000
--HSDV:0.028, VSDV:0.070, STATUS:FIXED, SATS:23, PDOP:2.301, HDOP:0.700, VDOP:2.192, TDOP:2.034, GDOP:1.076, NSDV:0.020, ESDV:0.020
--DT04-06-2009
--TM20:39:50
GPS,PN539,LA41.071624558800,LN21.302381402400,EL655.835000,--
--GS,PN539,N 4553191.3592,E7542986.1129,EL611.1589,--
--
GT,PN539,SW1526,ST121828000,EW1526,ET121828000
--HSDV:0.028, VSDV:0.070, STATUS:FIXED, SATS:23, PDOP:2.301, HDOP:0.700, VDOP:2.192, TDOP:2.034, GDOP:1.076, NSDV:0.020, ESDV:0.020
--DT04-06-2009
--TM20:39:57
GPS,PN540,LA41.071613256000,LN21.302270329800,EL654.835000,--
--GS,PN540,N 4553187.7208,E7542960.2244,EL610.1580,--
--
GT,PN540,SW1526,ST121838000,EW1526,ET121838000
--HSDV:0.028, VSDV:0.070, STATUS:FIXED, SATS:24, PDOP:2.301, HDOP:0.700, VDOP:2.192, TDOP:2.034, GDOP:1.076, NSDV:0.020, ESDV:0.020
--DT04-06-2009
--TM20:40:07
GPS,PN541,LA41.071608538200,LN21.302168167200,EL654.061000,--
--GS,PN541,N 4553186.1259,E7542936.4023,EL609.3831,--
--
GT,PN541,SW1526,ST121844000,EW1526,ET121844000
--HSDV:0.028, VSDV:0.070, STATUS:FIXED, SATS:24, PDOP:2.301, HDOP:0.700, VDOP:2.192, TDOP:2.034, GDOP:1.076, NSDV:0.020, ESDV:0.020
--DT04-06-2009
--TM20:40:13
GPS,PN542,LA41.071618740000,LN21.302134498200,EL653.792000,--ST
--GS,PN542,N 4553189.2268,E7542928.5302,EL609.1138,--ST
--
GT,PN542,SW1526,ST121887000,EW1526,ET121887000
--HSDV:0.028, VSDV:0.080, STATUS:FIXED, SATS:19, PDOP:2.359, HDOP:0.900, VDOP:2.181, TDOP:2.104, GDOP:1.068, NSDV:0.020, ESDV:0.020
--DT04-06-2009
--TM20:40:56
GPS,PN543,LA41.071619803800,LN21.302121258000,EL653.749000,--
--GS,PN543,N 4553189.5369,E7542925.4398,EL609.0707,--
--
GT,PN543,SW1526,ST121902000,EW1526,ET121902000
--HSDV:0.028, VSDV:0.070, STATUS:FIXED, SATS:23, PDOP:2.288, HDOP:0.700, VDOP:2.178, TDOP:2.024, GDOP:1.066, NSDV:0.020, ESDV:0.020
--DT04-06-2009
--TM20:41:11
GPS,PN544,LA41.071599493200,LN21.301976040600,EL653.306000,--
--GS,PN544,N 4553183.0735,E7542891.6028,EL608.6265,--
--
GT,PN544,SW1526,ST121928000,EW1526,ET121928000
--HSDV:0.028, VSDV:0.060, STATUS:FIXED, SATS:22, PDOP:2.282, HDOP:0.700, VDOP:2.172, TDOP:2.019, GDOP:1.063, NSDV:0.020, ESDV:0.020
--DT04-06-2009
--TM20:41:37
GPS,PN545,LA41.071595688000,LN21.301892793600,EL653.350000,--
--GS,PN545,N 4553181.7862,E7542872.1913,EL608.6698,--
--
GT,PN545,SW1526,ST121932000,EW1526,ET121932000
--HSDV:0.028, VSDV:0.060, STATUS:FIXED, SATS:23, PDOP:2.282, HDOP:0.700, VDOP:2.172, TDOP:2.019, GDOP:1.063, NSDV:0.020, ESDV:0.020
--DT04-06-2009
--TM20:41:41
GPS,PN546,LA41.071588018800,LN21.301754668800,EL653.423000,--
--GS,PN546,N 4553179.2321,E7542839.9858,EL608.7417,--
--
GT,PN546,SW1526,ST121939000,EW1526,ET121939000
--HSDV:0.028, VSDV:0.050, STATUS:FIXED, SATS:23, PDOP:2.282, HDOP:0.700, VDOP:2.172, TDOP:2.019, GDOP:1.063, NSDV:0.020, ESDV:0.020
--DT04-06-2009
--TM20:41:48
GPS,PN547,LA41.071589308800,LN21.301684663200,EL653.186000,--
--GS,PN547,N 4553179.5346,E7542823.6539,EL608.5041,--
--
GT,PN547,SW1526,ST121944000,EW1526,ET121944000
--HSDV:0.028, VSDV:0.050, STATUS:FIXED, SATS:23, PDOP:2.282, HDOP:0.700, VDOP:2.172, TDOP:2.019, GDOP:1.063, NSDV:0.020, ESDV:0.020
--DT04-06-2009
--TM20:41:53
GPS,PN548,LA41.071580970600,LN21.301594731000,EL653.034000,--
--GS,PN548,N 4553176.8401,E7542802.6911,EL608.3514,--
--
GT,PN548,SW1526,ST121952000,EW1526,ET121952000
--HSDV:0.028, VSDV:0.050, STATUS:FIXED, SATS:22, PDOP:2.282, HDOP:0.700, VDOP:2.172, TDOP:2.019, GDOP:1.063, NSDV:0.020, ESDV:0.020
--DT04-06-2009
--TM20:42:01
GPS,PN549,LA41.071576206000,LN21.301528068600,EL652.850000,--
--GS,PN549,N 4553175.2796,E7542787.1499,EL608.1668,--
--
GT,PN549,SW1526,ST121955000,EW1526,ET121955000

--HSDV:0.028, VSDV:0.050, STATUS:FIXED, SATS:22, PDOP:2.282, HDOP:0.700, VDOP:2.172, TDOP:2.019, GDOP:1.063, NSDV:0.020, ESDV:0.020
--DT04-06-2009
--TM20:42:04
GPS,PN550,LA41.071572501000,LN21.301451874600,EL652.256000,--
--GS,PN550,N 4553174.0330,E7542769.3834,EL607.5722,--
--
GT,PN550,SW1526,ST121959000,EW1526,ET121959000
--HSDV:0.028, VSDV:0.050, STATUS:FIXED, SATS:22, PDOP:2.282, HDOP:0.700, VDOP:2.172, TDOP:2.019, GDOP:1.063, NSDV:0.020, ESDV:0.020
--DT04-06-2009
--TM20:42:08
GPS,PN551,LA41.071552275600,LN21.301342399200,EL651.619000,--
--GS,PN551,N 4553167.6452,E7542743.8833,EL606.9343,--
--
GT,PN551,SW1526,ST121967000,EW1526,ET121967000
--HSDV:0.028, VSDV:0.050, STATUS:FIXED, SATS:22, PDOP:2.282, HDOP:0.700, VDOP:2.172, TDOP:2.019, GDOP:1.063, NSDV:0.020, ESDV:0.020
--DT04-06-2009
--TM20:42:16
GPS,PN552,LA41.071536820800,LN21.301256752800,EL651.073000,--
--GS,PN552,N 4553162.7615,E7542723.9330,EL606.3876,--
--
GT,PN552,SW1526,ST121971000,EW1526,ET121971000
--HSDV:0.028, VSDV:0.050, STATUS:FIXED, SATS:22, PDOP:2.282, HDOP:0.700, VDOP:2.172, TDOP:2.019, GDOP:1.063, NSDV:0.020, ESDV:0.020
--DT04-06-2009
--TM20:42:20
GPS,PN553,LA41.071535917800,LN21.301220706600,EL650.807000,--
--GS,PN553,N 4553162.4340,E7542715.5264,EL606.1213,--
--
GT,PN553,SW1526,ST121975000,EW1526,ET121975000
--HSDV:0.028, VSDV:0.050, STATUS:FIXED, SATS:22, PDOP:2.282, HDOP:0.700, VDOP:2.172, TDOP:2.019, GDOP:1.063, NSDV:0.020, ESDV:0.020
--DT04-06-2009
--TM20:42:24
GPS,PN554,LA41.071503835800,LN21.301118362200,EL650.283000,--
--GS,PN554,N 4553152.3987,E7542691.7109,EL605.5964,--
--
GT,PN554,SW1526,ST121983000,EW1526,ET121983000
--HSDV:0.028, VSDV:0.050, STATUS:FIXED, SATS:22, PDOP:2.272, HDOP:0.700, VDOP:2.161, TDOP:2.012, GDOP:1.055, NSDV:0.020, ESDV:0.020
--DT04-06-2009
--TM20:42:32
GPS,PN555,LA41.071482517200,LN21.301032420600,EL649.705000,--
--GS,PN555,N 4553145.7059,E7542671.7022,EL605.0177,--
--
GT,PN555,SW1526,ST121987000,EW1526,ET121987000
--HSDV:0.028, VSDV:0.050, STATUS:FIXED, SATS:22, PDOP:2.272, HDOP:0.700, VDOP:2.161, TDOP:2.012, GDOP:1.055, NSDV:0.020, ESDV:0.020
--DT04-06-2009
--TM20:42:36
GPS,PN556,LA41.071474095000,LN21.300968983200,EL649.096000,--
--GS,PN556,N 4553143.0219,E7542656.9197,EL604.4082,--
--
GT,PN556,SW1526,ST121992000,EW1526,ET121992000
--HSDV:0.028, VSDV:0.050, STATUS:FIXED, SATS:23, PDOP:2.272, HDOP:0.700, VDOP:2.161, TDOP:2.012, GDOP:1.055, NSDV:0.020, ESDV:0.020
--DT04-06-2009
--TM20:42:41
GPS,PN557,LA41.071448300400,LN21.300898402200,EL648.808000,--
--GS,PN557,N 4553134.9693,E7542640.5020,EL604.1197,--
--
GT,PN557,SW1526,ST121998000,EW1526,ET121998000
--HSDV:0.028, VSDV:0.050, STATUS:FIXED, SATS:23, PDOP:2.272, HDOP:0.700, VDOP:2.161, TDOP:2.012, GDOP:1.055, NSDV:0.020, ESDV:0.020
--DT04-06-2009
--TM20:42:47
GPS,PN558,LA41.071427454000,LN21.300813339600,EL648.221000,--
--GS,PN558,N 4553128.4236,E7542620.6974,EL603.5320,--
--
GT,PN558,SW1526,ST122002000,EW1526,ET122002000
--HSDV:0.028, VSDV:0.050, STATUS:FIXED, SATS:23, PDOP:2.272, HDOP:0.700, VDOP:2.161, TDOP:2.012, GDOP:1.055, NSDV:0.020, ESDV:0.020
--DT04-06-2009
--TM20:42:51
GPS,PN559,LA41.071417978200,LN21.300750199200,EL647.754000,--
--GS,PN559,N 4553125.4150,E7542605.9861,EL603.0644,--
--
GT,PN559,SW1526,ST122007000,EW1526,ET122007000
--HSDV:0.022, VSDV:0.050, STATUS:FIXED, SATS:23, PDOP:2.272, HDOP:0.700, VDOP:2.161, TDOP:2.012, GDOP:1.055, NSDV:0.020, ESDV:0.010
--DT04-06-2009
--TM20:42:56
GPS,PN560,LA41.071390836000,LN21.300664176600,EL647.100000,--
--GS,PN560,N 4553116.9260,E7542585.9688,EL602.4098,--
--
GT,PN560,SW1526,ST122014000,EW1526,ET122014000
--HSDV:0.022, VSDV:0.050, STATUS:FIXED, SATS:22, PDOP:2.272, HDOP:0.700, VDOP:2.161, TDOP:2.012, GDOP:1.055, NSDV:0.020, ESDV:0.010
--DT04-06-2009
--TM20:43:03
GPS,PN561,LA41.071374267000,LN21.300581199000,EL646.545000,--
--GS,PN561,N 4553111.7026,E7542566.6428,EL601.8541,--
--
GT,PN561,SW1526,ST122018000,EW1526,ET122018000
--HSDV:0.022, VSDV:0.050, STATUS:FIXED, SATS:22, PDOP:2.272, HDOP:0.700, VDOP:2.161, TDOP:2.012, GDOP:1.055, NSDV:0.020, ESDV:0.010
--DT04-06-2009
--TM20:43:07
GPS,PN562,LA41.071345926600,LN21.300486517200,EL645.981000,--
--GS,PN562,N 4553102.8324,E7542544.6076,EL601.2893,--
--
GT,PN562,SW1526,ST122023000,EW1526,ET122023000
--HSDV:0.022, VSDV:0.050, STATUS:FIXED, SATS:23, PDOP:2.272, HDOP:0.700, VDOP:2.161, TDOP:2.012, GDOP:1.055, NSDV:0.020, ESDV:0.010
--DT04-06-2009
--TM20:43:12
GPS,PN563,LA41.071322010000,LN21.300382644600,EL645.508000,--
--GS,PN563,N 4553095.3144,E7542520.4206,EL600.8155,--
--
GT,PN563,SW1526,ST122029000,EW1526,ET122029000
--HSDV:0.022, VSDV:0.050, STATUS:FIXED, SATS:23, PDOP:2.272, HDOP:0.700, VDOP:2.161, TDOP:2.012, GDOP:1.055, NSDV:0.020, ESDV:0.010
--DT04-06-2009
--TM20:43:18
GPS,PN564,LA41.071282812600,LN21.300266742600,EL645.198000,--
--GS,PN564,N 4553083.0666,E7542493.4549,EL600.5045,--
--
GT,PN564,SW1526,ST122038000,EW1526,ET122038000
--HSDV:0.022, VSDV:0.050, STATUS:FIXED, SATS:22, PDOP:2.272, HDOP:0.700, VDOP:2.161, TDOP:2.012, GDOP:1.055, NSDV:0.020, ESDV:0.010
--DT04-06-2009
--TM20:43:27
GPS,PN565,LA41.071262188800,LN21.300183351000,EL644.752000,--
--GS,PN565,N 4553076.5921,E7542474.0394,EL600.0579,--
--
GT,PN565,SW1526,ST122043000,EW1526,ET122043000
--HSDV:0.014, VSDV:0.050, STATUS:FIXED, SATS:21, PDOP:2.260, HDOP:0.700, VDOP:2.149, TDOP:2.002, GDOP:1.048, NSDV:0.010, ESDV:0.010
--DT04-06-2009
--TM20:43:32
GPS,PN566,LA41.071232144400,LN21.300101375400,EL644.066000,--
--GS,PN566,N 4553067.2137,E7542454.9710,EL599.3712,--
--
GT,PN566,SW1526,ST122049000,EW1526,ET122049000
--HSDV:0.028, VSDV:0.050, STATUS:FIXED, SATS:22, PDOP:2.260, HDOP:0.700, VDOP:2.149, TDOP:2.002, GDOP:1.048, NSDV:0.020, ESDV:0.020
--DT04-06-2009
--TM20:43:38
GPS,PN567,LA41.071207198200,LN21.300026401800,EL643.357000,--
--GS,PN567,N 4553059.4174,E7542437.5268,EL598.6616,--
--
GT,PN567,SW1526,ST122053000,EW1526,ET122053000
--HSDV:0.022, VSDV:0.050, STATUS:FIXED, SATS:23, PDOP:2.260, HDOP:0.700, VDOP:2.149, TDOP:2.002, GDOP:1.048, NSDV:0.020, ESDV:0.010
--DT04-06-2009
--TM20:43:42
GPS,PN568,LA41.071187344800,LN21.295964883200,EL642.849000,--
--GS,PN568,N 4553053.2103,E7542423.2121,EL598.1531,--
--
GT,PN568,SW1526,ST122056000,EW1526,ET122056000
--HSDV:0.014, VSDV:0.050, STATUS:FIXED, SATS:23, PDOP:2.260, HDOP:0.700, VDOP:2.149, TDOP:2.002, GDOP:1.048, NSDV:0.010, ESDV:0.010
--DT04-06-2009
--TM20:43:45
GPS,PN569,LA41.071170282000,LN21.295899654800,EL642.323000,--
--GS,PN569,N 4553047.8590,E7542408.0270,EL597.6266,--

--
GT,PN569,SW1526,ST122061000,EW1526,E
T122061000
--HSDV:0.014, VSDV:0.050, STATUS:FIXED,
SATS:22, PDOP:2.260, HDOP:0.700,
VDOP:2.149, TDOP:2.002, GDOP:1.048,
NSDV:0.010, ESDV:0.010
--DT04-06-2009
--TM20:43:50
GPS,PN570,LA41.071146624600,LN21.2958
09577400,EL641.925000,--
--GS,PN570,N 4553040.4400,E
7542387.0572,EL597.2278,--
--
GT,PN570,SW1526,ST122070000,EW1526,E
T122070000
--HSDV:0.014, VSDV:0.040, STATUS:FIXED,
SATS:22, PDOP:2.260, HDOP:0.700,
VDOP:2.149, TDOP:2.002, GDOP:1.048,
NSDV:0.010, ESDV:0.010
--DT04-06-2009
--TM20:43:59
GPS,PN571,LA41.071130752800,LN21.2957
53850000,EL642.058000,--
--GS,PN571,N 4553035.4689,E
7542374.0861,EL597.3604,--
--
GT,PN571,SW1526,ST122076000,EW1526,E
T122076000
--HSDV:0.014, VSDV:0.040, STATUS:FIXED,
SATS:23, PDOP:2.260, HDOP:0.700,
VDOP:2.149, TDOP:2.002, GDOP:1.048,
NSDV:0.010, ESDV:0.010
--DT04-06-2009
--TM20:44:05
GPS,PN572,LA41.071117344600,LN21.2956
62022400,EL641.940000,--
--GS,PN572,N 4553031.2092,E
7542352.6897,EL597.2416,--
--
GT,PN572,SW1526,ST122082000,EW1526,E
T122082000
--HSDV:0.014, VSDV:0.040, STATUS:FIXED,
SATS:23, PDOP:2.260, HDOP:0.700,
VDOP:2.149, TDOP:2.002, GDOP:1.048,
NSDV:0.010, ESDV:0.010
--DT04-06-2009
--TM20:44:11
GPS,PN573,LA41.071108402200,LN21.2955
73399400,EL641.929000,--K
--GS,PN573,N 4553028.3314,E
7542332.0328,EL597.2299,--K
--
GT,PN573,SW1526,ST122089000,EW1526,E
T122089000
--HSDV:0.014, VSDV:0.040, STATUS:FIXED,
SATS:23, PDOP:2.260, HDOP:0.700,
VDOP:2.149, TDOP:2.002, GDOP:1.048,
NSDV:0.010, ESDV:0.010
--DT04-06-2009
--TM20:44:18
GPS,PN574,LA41.071096600200,LN21.2955
22565000,EL641.938000,--
--GS,PN574,N 4553024.6224,E
7542320.1958,EL597.2385,--
--
GT,PN574,SW1526,ST122109000,EW1526,E
T122109000
--HSDV:0.014, VSDV:0.040, STATUS:FIXED,
SATS:23, PDOP:2.247, HDOP:0.700,
VDOP:2.135, TDOP:1.992, GDOP:1.039,
NSDV:0.010, ESDV:0.010
--DT04-06-2009
--TM20:44:38
GPS,PN575,LA41.071078924800,LN21.2954
24825000,EL641.922000,--
--GS,PN575,N 4553019.0386,E
7542297.4278,EL597.2217,--
--
GT,PN575,SW1526,ST122114000,EW1526,E
T122114000
--HSDV:0.014, VSDV:0.040, STATUS:FIXED,
SATS:23, PDOP:2.247, HDOP:0.700,
VDOP:2.135, TDOP:1.992, GDOP:1.039,
NSDV:0.010, ESDV:0.010
--DT04-06-2009
--TM20:44:43
GPS,PN576,LA41.071068363600,LN21.2953
47303200,EL641.858000,--
--GS,PN576,N 4553015.6765,E
7542279.3633,EL597.1571,--
--
GT,PN576,SW1526,ST122118000,EW1526,E
T122118000
--HSDV:0.014, VSDV:0.040, STATUS:FIXED,
SATS:22, PDOP:2.247, HDOP:0.700,
VDOP:2.135, TDOP:1.992, GDOP:1.039,
NSDV:0.010, ESDV:0.010
--DT04-06-2009
--TM20:44:47
GPS,PN577,LA41.071052815800,LN21.2952
58172600,EL641.814000,--
--GS,PN577,N 4553010.7607,E
7542258.5997,EL597.1124,--
--
GT,PN577,SW1526,ST122123000,EW1526,E
T122123000
--HSDV:0.014, VSDV:0.040, STATUS:FIXED,
SATS:23, PDOP:2.247, HDOP:0.700,
VDOP:2.135, TDOP:1.992, GDOP:1.039,
NSDV:0.010, ESDV:0.010
--DT04-06-2009
--TM20:44:52
GPS,PN578,LA41.071043127600,LN21.2951
69709200,EL641.647000,--
--GS,PN578,N 4553007.6533,E
7542237.9813,EL596.9446,--
--
GT,PN578,SW1526,ST122127000,EW1526,E
T122127000
--HSDV:0.014, VSDV:0.040, STATUS:FIXED,
SATS:22, PDOP:2.247, HDOP:0.700,
VDOP:2.135, TDOP:1.992, GDOP:1.039,
NSDV:0.010, ESDV:0.010
--DT04-06-2009
--TM20:44:56
GPS,PN579,LA41.071020128400,LN21.2950
43801600,EL641.727000,--
--GS,PN579,N 4553000.3897,E
7542208.6519,EL597.0236,--
--
GT,PN579,SW1526,ST122133000,EW1526,E
T122133000
--HSDV:0.014, VSDV:0.040, STATUS:FIXED,
SATS:22, PDOP:2.247, HDOP:0.700,
VDOP:2.135, TDOP:1.992, GDOP:1.039,
NSDV:0.010, ESDV:0.010
--DT04-06-2009
--TM20:45:02
GPS,PN580,LA41.071006246200,LN21.2949
49239200,EL641.743000,--
--GS,PN580,N 4552995.9806,E
7542186.6182,EL597.0388,--
--
GT,PN580,SW1526,ST122136000,EW1526,E
T122136000
--HSDV:0.014, VSDV:0.040, STATUS:FIXED,
SATS:22, PDOP:2.247, HDOP:0.700,
VDOP:2.135, TDOP:1.992, GDOP:1.039,
NSDV:0.010, ESDV:0.010
--DT04-06-2009
--TM20:45:05
GPS,PN581,LA41.071000246800,LN21.2948
99109800,EL641.720000,--
--GS,PN581,N 4552994.0627,E
7542174.9353,EL597.0154,--
--
GT,PN581,SW1526,ST122138000,EW1526,E
T122138000
--HSDV:0.014, VSDV:0.040, STATUS:FIXED,
SATS:22, PDOP:2.247, HDOP:0.700,
VDOP:2.135, TDOP:1.992, GDOP:1.039,
NSDV:0.010, ESDV:0.010
--DT04-06-2009
--TM20:45:07
GPS,PN582,LA41.070986683800,LN21.2948
14523000,EL641.679000,--
--GS,PN582,N 4552989.7655,E
7542155.2280,EL596.9737,--
--
GT,PN582,SW1526,ST122142000,EW1526,E
T122142000
--HSDV:0.014, VSDV:0.040, STATUS:FIXED,
SATS:22, PDOP:2.247, HDOP:0.700,
VDOP:2.135, TDOP:1.992, GDOP:1.039,
NSDV:0.010, ESDV:0.010
--DT04-06-2009
--TM20:45:11
GPS,PN583,LA41.070977911200,LN21.2947
34609600,EL641.478000,--
--GS,PN583,N 4552986.9523,E
7542136.6023,EL596.7721,--
--
GT,PN583,SW1526,ST122145000,EW1526,E
T122145000
--HSDV:0.014, VSDV:0.040, STATUS:FIXED,
SATS:22, PDOP:2.247, HDOP:0.700,
VDOP:2.135, TDOP:1.992, GDOP:1.039,
NSDV:0.010, ESDV:0.010
--DT04-06-2009
--TM20:45:14
GPS,PN584,LA41.070953569800,LN21.2945
86707200,EL641.315000,--
--GS,PN584,N 4552979.2456,E
7542102.1445,EL596.6079,--
--
GT,PN584,SW1526,ST122151000,EW1526,E
T122151000
--HSDV:0.014, VSDV:0.040, STATUS:FIXED,
SATS:23, PDOP:2.247, HDOP:0.700,
VDOP:2.135, TDOP:1.992, GDOP:1.039,
NSDV:0.010, ESDV:0.010
--DT04-06-2009
--TM20:45:20
GPS,PN585,LA41.070944863800,LN21.2945
15760800,EL641.095000,--
--GS,PN585,N 4552976.4651,E
7542085.6103,EL596.3873,--
--
GT,PN585,SW1526,ST122154000,EW1526,E
T122154000
--HSDV:0.014, VSDV:0.040, STATUS:FIXED,
SATS:22, PDOP:2.247, HDOP:0.700,
VDOP:2.135, TDOP:1.992, GDOP:1.039,
NSDV:0.010, ESDV:0.010
--DT04-06-2009
--TM20:45:23
GPS,PN586,LA41.070926878800,LN21.2944
09692800,EL640.721000,--
--GS,PN586,N 4552970.7754,E
7542060.8999,EL596.0124,--
--
GT,PN586,SW1526,ST122159000,EW1526,E
T122159000
--HSDV:0.014, VSDV:0.040, STATUS:FIXED,
SATS:23, PDOP:2.247, HDOP:0.700,
VDOP:2.135, TDOP:1.992, GDOP:1.039,
NSDV:0.010, ESDV:0.010
--DT04-06-2009
--TM20:45:28
GPS,PN587,LA41.070911559600,LN21.2942
80103000,EL640.383000,--
--GS,PN587,N 4552965.8766,E
7542030.6977,EL595.6733,--
--
GT,PN587,SW1526,ST122164000,EW1526,E
T122164000
--HSDV:0.014, VSDV:0.040, STATUS:FIXED,
SATS:22, PDOP:2.234, HDOP:0.700,
VDOP:2.121, TDOP:1.982, GDOP:1.030,
NSDV:0.010, ESDV:0.010
--DT04-06-2009
--TM20:45:33
GPS,PN588,LA41.070892029600,LN21.2941
82851400,EL640.236000,--
--GS,PN588,N 4552959.7222,E
7542008.0465,EL595.5256,--
--
GT,PN588,SW1526,ST122169000,EW1526,E
T122169000
--HSDV:0.014, VSDV:0.040, STATUS:FIXED,
SATS:23, PDOP:2.234, HDOP:0.700,
VDOP:2.121, TDOP:1.982, GDOP:1.030,
NSDV:0.010, ESDV:0.010
--DT04-06-2009
--TM20:45:38
GPS,PN589,LA41.070877444200,LN21.2940
76238600,EL640.008000,--

--GS,PN589,N 4552955.0807,E 7541983.2028,EL595.2967,--
--
GT,PN589,SW1526,ST122173000,EW1526,E T122173000
--HSDV:0.014, VSDV:0.040, STATUS:FIXED, SATS:23, PDOP:2.234, HDOP:0.700, VDOP:2.121, TDOP:1.982, GDOP:1.030, NSDV:0.010, ESDV:0.010
--DT04-06-2009
--TM20:45:42
GPS,PN590,LA41.070857983200,LN21.2939 62684400,EL639.779000,--
--GS,PN590,N 4552948.9260,E 7541956.7485,EL595.0668,--
--
GT,PN590,SW1526,ST122178000,EW1526,E T122178000
--HSDV:0.014, VSDV:0.040, STATUS:FIXED, SATS:23, PDOP:2.234, HDOP:0.700, VDOP:2.121, TDOP:1.982, GDOP:1.030, NSDV:0.010, ESDV:0.010
--DT04-06-2009
--TM20:45:47
GPS,PN591,LA41.070848042400,LN21.2938 83682400,EL639.589000,--
--GS,PN591,N 4552945.7542,E 7541938.3373,EL594.8761,--
--
GT,PN591,SW1526,ST122181000,EW1526,E T122181000
--HSDV:0.014, VSDV:0.040, STATUS:FIXED, SATS:22, PDOP:2.234, HDOP:0.700, VDOP:2.121, TDOP:1.982, GDOP:1.030, NSDV:0.010, ESDV:0.010
--DT04-06-2009
--TM20:45:50
GPS,PN592,LA41.070822964200,LN21.2937 34502600,EL639.484000,--
--GS,PN592,N 4552937.8194,E 7541903.5824,EL594.7699,--
--
GT,PN592,SW1526,ST122189000,EW1526,E T122189000
--HSDV:0.014, VSDV:0.040, STATUS:FIXED, SATS:22, PDOP:2.234, HDOP:0.700, VDOP:2.121, TDOP:1.982, GDOP:1.030, NSDV:0.010, ESDV:0.010
--DT04-06-2009
--TM20:45:58
GPS,PN593,LA41.070807084000,LN21.2936 19329600,EL639.350000,--
--GS,PN593,N 4552932.7675,E 7541876.7440,EL594.6349,--
--
GT,PN593,SW1526,ST122195000,EW1526,E T122195000
--HSDV:0.014, VSDV:0.040, STATUS:FIXED, SATS:23, PDOP:2.267, HDOP:0.800, VDOP:2.121, TDOP:2.019, GDOP:1.030, NSDV:0.010, ESDV:0.010
--DT04-06-2009
--TM20:46:04
GPS,PN594,LA41.070798136800,LN21.2935 64435600,EL639.312000,--
--GS,PN594,N 4552929.9344,E 7541863.9546,EL594.5965,--
--
GT,PN594,SW1526,ST122199000,EW1526,E T122199000
--HSDV:0.014, VSDV:0.040, STATUS:FIXED, SATS:23, PDOP:3.052, HDOP:0.700, VDOP:2.971, TDOP:2.607, GDOP:1.588, NSDV:0.010, ESDV:0.010
--DT04-06-2009
--TM20:46:08
GPS,PN595,LA41.070787731600,LN21.2934 70596800,EL639.234000,--
--GS,PN595,N 4552926.5998,E 7541842.0832,EL594.5177,--
--
GT,PN595,SW1526,ST122204000,EW1526,E T122204000
--HSDV:0.014, VSDV:0.040, STATUS:FIXED, SATS:23, PDOP:2.224, HDOP:0.700, VDOP:2.111, TDOP:1.974, GDOP:1.024, NSDV:0.010, ESDV:0.010
--DT04-06-2009
--TM20:46:13
GPS,PN596,LA41.070761950200,LN21.2932 98696200,EL639.106000,--
--GS,PN596,N 4552918.4184,E 7541802.0293,EL594.3883,--
--
GT,PN596,SW1526,ST122213000,EW1526,E T122213000
--HSDV:0.014, VSDV:0.040, STATUS:FIXED, SATS:22, PDOP:3.073, HDOP:0.800, VDOP:2.967, TDOP:2.632, GDOP:1.586, NSDV:0.010, ESDV:0.010
--DT04-06-2009
--TM20:46:22
GPS,PN597,LA41.070755653800,LN21.2932 44178400,EL639.011000,--
--GS,PN597,N 4552916.4037,E 7541789.3230,EL594.2929,--
--
GT,PN597,SW1526,ST122216000,EW1526,E T122216000
--HSDV:0.014, VSDV:0.040, STATUS:FIXED, SATS:23, PDOP:3.073, HDOP:0.800, VDOP:2.967, TDOP:2.632, GDOP:1.586, NSDV:0.010, ESDV:0.010
--DT04-06-2009
--TM20:46:25
GPS,PN598,LA41.070731306400,LN21.2930 98503200,EL638.744000,--
--GS,PN598,N 4552908.6998,E 7541755.3841,EL594.0247,--
--
GT,PN598,SW1526,ST122224000,EW1526,E T122224000
--HSDV:0.014, VSDV:0.040, STATUS:FIXED, SATS:22, PDOP:2.217, HDOP:0.700, VDOP:2.104, TDOP:1.969, GDOP:1.020, NSDV:0.010, ESDV:0.010
--DT04-06-2009
--TM20:46:33
GPS,PN599,LA41.070726234000,LN21.2930 49137600,EL638.678000,--
--GS,PN599,N 4552907.0696,E 7541743.8774,EL593.9583,--
--
GT,PN599,SW1526,ST122227000,EW1526,E T122227000
--HSDV:0.014, VSDV:0.040, STATUS:FIXED, SATS:22, PDOP:2.217, HDOP:0.700, VDOP:2.104, TDOP:1.969, GDOP:1.020, NSDV:0.010, ESDV:0.010
--DT04-06-2009
--TM20:46:36
GPS,PN600,LA41.070702885000,LN21.2929 10094800,EL638.437000,--1
--GS,PN600,N 4552899.6826,E 7541711.4838,EL593.7161,--1
--
GT,PN600,SW1526,ST122234000,EW1526,E T122234000
--HSDV:0.014, VSDV:0.040, STATUS:FIXED, SATS:23, PDOP:2.217, HDOP:0.700, VDOP:2.104, TDOP:1.969, GDOP:1.020, NSDV:0.010, ESDV:0.010
--DT04-06-2009
--TM20:46:43
GPS,PN601,LA41.070688221000,LN21.2928 06523400,EL638.219000,--2
--GS,PN601,N 4552895.0219,E 7541687.3493,EL593.4973,--2
--
GT,PN601,SW1526,ST122239000,EW1526,E T122239000
--HSDV:0.014, VSDV:0.040, STATUS:FIXED, SATS:23, PDOP:2.217, HDOP:0.700, VDOP:2.104, TDOP:1.969, GDOP:1.020, NSDV:0.010, ESDV:0.010
--DT04-06-2009
--TM20:46:48
GPS,PN602,LA41.070660632400,LN21.2926 44988400,EL638.034000,--1
--GS,PN602,N 4552886.2976,E 7541649.7163,EL593.3110,--1
--
GT,PN602,SW1526,ST122249000,EW1526,E T122249000
--HSDV:0.014, VSDV:0.040, STATUS:FIXED, SATS:23, PDOP:2.217, HDOP:0.700, VDOP:2.104, TDOP:1.969, GDOP:1.020, NSDV:0.010, ESDV:0.010
--DT04-06-2009
--TM20:46:58
GPS,PN603,LA41.070654177000,LN21.2925 87156200,EL637.829000,--2
--GS,PN603,N 4552884.2297,E 7541636.2370,EL593.1055,--2
--
GT,PN603,SW1526,ST122253000,EW1526,E T122253000
--HSDV:0.014, VSDV:0.040, STATUS:FIXED, SATS:23, PDOP:2.217, HDOP:0.700, VDOP:2.104, TDOP:1.969, GDOP:1.020, NSDV:0.010, ESDV:0.010
--DT04-06-2009
--TM20:47:02
GPS,PN604,LA41.070631891200,LN21.2924 70072800,EL637.850000,--1
--GS,PN604,N 4552877.2003,E 7541608.9638,EL593.1255,--1
--
GT,PN604,SW1526,ST122259000,EW1526,E T122259000
--HSDV:0.014, VSDV:0.040, STATUS:FIXED, SATS:23, PDOP:2.217, HDOP:0.700, VDOP:2.104, TDOP:1.969, GDOP:1.020, NSDV:0.010, ESDV:0.010
--DT04-06-2009
--TM20:47:08
GPS,PN605,LA41.070623970600,LN21.2924 00149400,EL637.831000,--2
--GS,PN605,N 4552874.6645,E 7541592.6665,EL593.1060,--2
--
GT,PN605,SW1526,ST122263000,EW1526,E T122263000
--HSDV:0.014, VSDV:0.040, STATUS:FIXED, SATS:23, PDOP:2.217, HDOP:0.700, VDOP:2.104, TDOP:1.969, GDOP:1.020, NSDV:0.010, ESDV:0.010
--DT04-06-2009
--TM20:47:12
GPS,PN606,LA41.070604017000,LN21.2923 00899200,EL637.765000,--1
--GS,PN606,N 4552868.3782,E 7541569.5492,EL593.0392,--1
--
GT,PN606,SW1526,ST122269000,EW1526,E T122269000
--HSDV:0.014, VSDV:0.040, STATUS:FIXED, SATS:22, PDOP:2.217, HDOP:0.700, VDOP:2.104, TDOP:1.969, GDOP:1.020, NSDV:0.010, ESDV:0.010
--DT04-06-2009
--TM20:47:18
--Entered Rover HR: 2.0000 m, Vertical LS,HR2.0871
GPS,PN607,LA41.070593049000,LN21.2922 29890400,EL637.271000,--K
--GS,PN607,N 4552864.9011,E 7541553.0040,EL592.7846,--K
--
GT,PN607,SW1526,ST122314000,EW1526,E T122314000
--HSDV:0.014, VSDV:0.040, STATUS:FIXED, SATS:24, PDOP:2.205, HDOP:0.700, VDOP:2.091, TDOP:1.960, GDOP:1.011, NSDV:0.010, ESDV:0.010
--DT04-06-2009
--TM20:48:03
GPS,PN608,LA41.070589912800,LN21.2922 05865800,EL637.156000,--K
--GS,PN608,N 4552863.9019,E 7541547.4052,EL592.6694,--K
--
GT,PN608,SW1526,ST122320000,EW1526,E T122320000
--HSDV:0.022, VSDV:0.050, STATUS:FIXED, SATS:24, PDOP:2.205, HDOP:0.700,

VDOP:2.091, TDOP:1.960, GDOP:1.011, NSDV:0.020, ESDV:0.010
--DT04-06-2009
--TM20:48:09
GPS,PN609,LA41.070584481000,LN21.292204877000,EL637.463000,--K
--GS,PN609,N 4552862.2251,E7541547.1840,EL592.9764,--K
--
GT,PN609,SW1526,ST122323000,EW1526,ET122323000
--HSDV:0.022, VSDV:0.050, STATUS:FIXED, SATS:24, PDOP:2.205, HDOP:0.700, VDOP:2.091, TDOP:1.960, GDOP:1.011, NSDV:0.020, ESDV:0.010
--DT04-06-2009
--TM20:48:12
GPS,PN610,LA41.070578056200,LN21.292193021600,EL637.359000,--K
--GS,PN610,N 4552860.2276,E7541544.4297,EL592.8723,--K
--
GT,PN610,SW1526,ST122326000,EW1526,ET122326000
--HSDV:0.022, VSDV:0.050, STATUS:FIXED, SATS:24, PDOP:2.205, HDOP:0.700, VDOP:2.091, TDOP:1.960, GDOP:1.011, NSDV:0.020, ESDV:0.010
--DT04-06-2009
--TM20:48:15
GPS,PN611,LA41.070579229200,LN21.292178339000,EL637.217000,--K
--GS,PN611,N 4552860.5700,E7541541.0027,EL592.7302,--K
--
GT,PN611,SW1526,ST122329000,EW1526,ET122329000
--HSDV:0.014, VSDV:0.040, STATUS:FIXED, SATS:23, PDOP:2.239, HDOP:0.800, VDOP:2.091, TDOP:1.998, GDOP:1.011, NSDV:0.010, ESDV:0.010
--DT04-06-2009
--TM20:48:18
GPS,PN612,LA41.070587041800,LN21.292170473600,EL637.414000,--K
--GS,PN612,N 4552862.9695,E7541539.1542,EL592.9271,--K
--
GT,PN612,SW1526,ST122332000,EW1526,ET122332000
--HSDV:0.014, VSDV:0.050, STATUS:FIXED, SATS:24, PDOP:2.239, HDOP:0.800, VDOP:2.091, TDOP:1.998, GDOP:1.011, NSDV:0.010, ESDV:0.010
--DT04-06-2009
--TM20:48:21
GPS,PN613,LA41.070552706800,LN21.292201741400,EL637.647000,--K
--GS,PN613,N 4552852.4197,E7541546.5081,EL593.1604,--K
--
GT,PN613,SW1526,ST122343000,EW1526,ET122343000
--HSDV:0.028, VSDV:0.070, STATUS:FIXED, SATS:22, PDOP:3.028, HDOP:0.800, VDOP:2.920, TDOP:2.597, GDOP:1.556, NSDV:0.020, ESDV:0.020
--DT04-06-2009
--TM20:48:32
GPS,PN614,LA41.070560109600,LN21.292198221200,EL637.566000,--K
--GS,PN614,N 4552854.6985,E7541545.6740,EL593.0794,--K
--
GT,PN614,SW1526,ST122346000,EW1526,ET122346000
--HSDV:0.028, VSDV:0.070, STATUS:FIXED, SATS:23, PDOP:3.028, HDOP:0.800, VDOP:2.920, TDOP:2.597, GDOP:1.556, NSDV:0.020, ESDV:0.020
--DT04-06-2009
--TM20:48:35
GPS,PN615,LA41.070563970000,LN21.292199654000,EL637.478000,--K
--GS,PN615,N 4552855.8912,E7541546.0015,EL592.9914,--K
--
GT,PN615,SW1526,ST122349000,EW1526,ET122349000
--HSDV:0.028, VSDV:0.060, STATUS:FIXED, SATS:23, PDOP:3.028, HDOP:0.800, VDOP:2.920, TDOP:2.597, GDOP:1.556, NSDV:0.020, ESDV:0.020
--DT04-06-2009
--TM20:48:38
GPS,PN616,LA41.070568452000,LN21.292210146200,EL637.398000,--K
--GS,PN616,N 4552857.2876,E7541548.4412,EL592.9114,--K
--
GT,PN616,SW1526,ST122353000,EW1526,ET122353000
--HSDV:0.014, VSDV:0.050, STATUS:FIXED, SATS:22, PDOP:3.028, HDOP:0.800, VDOP:2.920, TDOP:2.597, GDOP:1.556, NSDV:0.010, ESDV:0.010
--DT04-06-2009
--TM20:48:42
GPS,PN617,LA41.070566080200,LN21.292221793400,EL636.919000,--K
--GS,PN617,N 4552856.5714,E7541551.1624,EL592.4325,--K
--
GT,PN617,SW1526,ST122356000,EW1526,ET122356000
--HSDV:0.014, VSDV:0.050, STATUS:FIXED, SATS:22, PDOP:3.028, HDOP:0.800, VDOP:2.920, TDOP:2.597, GDOP:1.556, NSDV:0.010, ESDV:0.010
--DT04-06-2009
--TM20:48:45
GPS,PN618,LA41.070566676600,LN21.292238388200,EL637.068000,--K
--GS,PN618,N 4552856.7773,E7541555.0324,EL592.5817,--K
--
GT,PN618,SW1526,ST122361000,EW1526,ET122361000
--HSDV:0.014, VSDV:0.050, STATUS:FIXED, SATS:21, PDOP:3.028, HDOP:0.800, VDOP:2.920, TDOP:2.597, GDOP:1.556, NSDV:0.010, ESDV:0.010
--DT04-06-2009
--TM20:48:50
GPS,PN619,LA41.070574667400,LN21.292243844600,EL637.450000,--T
--GS,PN619,N 4552859.2494,E7541556.2912,EL592.9637,--T
--
GT,PN619,SW1526,ST122367000,EW1526,ET122367000
--HSDV:0.028, VSDV:0.060, STATUS:FIXED, SATS:23, PDOP:3.028, HDOP:0.800, VDOP:2.920, TDOP:2.597, GDOP:1.556, NSDV:0.020, ESDV:0.020
--DT04-06-2009
--TM20:48:56
GPS,PN620,LA41.070600450000,LN21.292269585200,EL637.488000,--K
--GS,PN620,N 4552867.2365,E7541562.2507,EL593.0019,--K
--
GT,PN620,SW1526,ST122378000,EW1526,ET122378000
--HSDV:0.050, VSDV:0.090, STATUS:FIXED, SATS:22, PDOP:3.011, HDOP:0.800, VDOP:2.903, TDOP:2.584, GDOP:1.546, NSDV:0.040, ESDV:0.030
--DT04-06-2009
--TM20:49:07
GPS,PN621,LA41.070566944800,LN21.292208451200,EL637.488000,--PR
--GS,PN621,N 4552856.8205,E7541548.0485,EL593.0014,--PR
--
GT,PN621,SW1526,ST122394000,EW1526,ET122394000
--HSDV:0.028, VSDV:0.060, STATUS:FIXED, SATS:22, PDOP:3.011, HDOP:0.800, VDOP:2.903, TDOP:2.584, GDOP:1.546, NSDV:0.020, ESDV:0.020
--DT04-06-2009
--TM20:49:23
GPS,PN622,LA41.070564478200,LN21.292202911400,EL637.376000,--PR
--GS,PN622,N 4552856.0523,E7541546.7605,EL592.8894,--PR
--
GT,PN622,SW1526,ST122399000,EW1526,ET122399000
--HSDV:0.022, VSDV:0.050, STATUS:FIXED, SATS:23, PDOP:3.011, HDOP:0.800, VDOP:2.903, TDOP:2.584, GDOP:1.546, NSDV:0.020, ESDV:0.010
--DT04-06-2009
--TM20:49:28
GPS,PN623,LA41.070582040800,LN21.292194272600,EL637.326000,--PR
--GS,PN623,N 4552861.4583,E7541544.7146,EL592.8393,--PR
--
GT,PN623,SW1526,ST122408000,EW1526,ET122408000
--HSDV:0.022, VSDV:0.050, STATUS:FIXED, SATS:23, PDOP:3.030, HDOP:0.900, VDOP:2.893, TDOP:2.609, GDOP:1.540, NSDV:0.020, ESDV:0.010
--DT04-06-2009
--TM20:49:37
GPS,PN624,LA41.070583790400,LN21.292199093000,EL637.330000,--PR
--GS,PN624,N 4552862.0044,E7541545.8360,EL592.8433,--PR
--
GT,PN624,SW1526,ST122413000,EW1526,ET122413000
--HSDV:0.028, VSDV:0.050, STATUS:FIXED, SATS:22, PDOP:3.100, HDOP:0.900, VDOP:2.966, TDOP:2.686, GDOP:1.546, NSDV:0.020, ESDV:0.020
--DT04-06-2009
--TM20:49:42
GPS,PN625,LA41.070582865800,LN21.292206634400,EL637.518000,--AS
--GS,PN625,N 4552861.7292,E7541547.5968,EL593.0314,--AS
--
GT,PN625,SW1526,ST122424000,EW1526,ET122424000
--HSDV:0.028, VSDV:0.070, STATUS:FIXED, SATS:22, PDOP:3.100, HDOP:0.900, VDOP:2.966, TDOP:2.686, GDOP:1.546, NSDV:0.020, ESDV:0.020
--DT04-06-2009
--TM20:49:53
GPS,PN626,LA41.070578743200,LN21.292195652000,EL637.518000,--AS
--GS,PN626,N 4552860.4430,E7541545.0421,EL593.0313,--AS
--
GT,PN626,SW1526,ST122428000,EW1526,ET122428000
--HSDV:0.028, VSDV:0.070, STATUS:FIXED, SATS:23, PDOP:3.100, HDOP:0.900, VDOP:2.966, TDOP:2.686, GDOP:1.546, NSDV:0.020, ESDV:0.020
--DT04-06-2009
--TM20:49:57
GPS,PN627,LA41.070574539600,LN21.292184430200,EL637.479000,--AS
--GS,PN627,N 4552859.1315,E7541542.4317,EL592.9922,--AS
--
GT,PN627,SW1526,ST122435000,EW1526,ET122435000
--HSDV:0.028, VSDV:0.080, STATUS:FIXED, SATS:23, PDOP:3.100, HDOP:0.900, VDOP:2.966, TDOP:2.686, GDOP:1.546, NSDV:0.020, ESDV:0.020
--DT04-06-2009
--TM20:50:04
GPS,PN628,LA41.070564499800,LN21.292190415200,EL637.439000,--AS
--GS,PN628,N 4552856.0425,E7541543.8454,EL592.9523,--AS
--
GT,PN628,SW1526,ST122440000,EW1526,ET122440000

--HSDV:0.042, VSDV:0.080, STATUS:FIXED, SATS:22, PDOP:3.100, HDOP:0.900, VDOP:2.966, TDOP:2.686, GDOP:1.546, NSDV:0.030, ESDV:0.030
--DT04-06-2009
--TM20:50:09
GPS,PN629,LA41.070570153600,LN21.292206347600,EL637.453000,--AS
--GS,PN629,N 4552857.8075,E7541547.5521,EL592.9664,--AS
--
GT,PN629,SW1526,ST122445000,EW1526,ET122445000
--HSDV:0.028, VSDV:0.060, STATUS:FIXED, SATS:23, PDOP:3.100, HDOP:0.900, VDOP:2.966, TDOP:2.686, GDOP:1.546, NSDV:0.020, ESDV:0.020
--DT04-06-2009
--TM20:50:14
GPS,PN630,LA41.070574641600,LN21.292221519800,EL637.495000,--AS
--GS,PN630,N 4552859.2120,E7541551.0835,EL593.0085,--AS
--
GT,PN630,SW1526,ST122450000,EW1526,ET122450000
--HSDV:0.022, VSDV:0.050, STATUS:FIXED, SATS:22, PDOP:3.100, HDOP:0.900, VDOP:2.966, TDOP:2.686, GDOP:1.546, NSDV:0.020, ESDV:0.010
--DT04-06-2009
--TM20:50:19
GPS,PN631,LA41.070565905600,LN21.292196281400,EL637.581000,--P
--GS,PN631,N 4552856.4838,E7541545.2114,EL593.0943,--P
--
GT,PN631,SW1526,ST122457000,EW1526,ET122457000
--HSDV:0.028, VSDV:0.050, STATUS:FIXED, SATS:22, PDOP:3.100, HDOP:0.900, VDOP:2.966, TDOP:2.686, GDOP:1.546, NSDV:0.020, ESDV:0.020
--DT04-06-2009
--TM20:50:26
GPS,PN632,LA41.070549556200,LN21.292196951000,EL637.520000,--P
--GS,PN632,N 4552851.4415,E7541545.3962,EL593.0334,--P
--
GT,PN632,SW1526,ST122465000,EW1526,ET122465000
--HSDV:0.050, VSDV:0.070, STATUS:FIXED, SATS:22, PDOP:3.078, HDOP:0.900, VDOP:2.944, TDOP:2.671, GDOP:1.530, NSDV:0.040, ESDV:0.030
--DT04-06-2009
--TM20:50:34
GPS,PN633,LA41.070538192200,LN21.292205829800,EL637.444000,--P
--GS,PN633,N 4552847.9479,E7541547.4872,EL592.9574,--P
--
GT,PN633,SW1526,ST122469000,EW1526,ET122469000
--HSDV:0.028, VSDV:0.080, STATUS:FIXED, SATS:22, PDOP:3.078, HDOP:0.900, VDOP:2.944, TDOP:2.671, GDOP:1.530, NSDV:0.020, ESDV:0.020
--DT04-06-2009
--TM20:50:38
GPS,PN634,LA41.070534051600,LN21.292195631000,EL637.185000,--P
--GS,PN634,N 4552846.6571,E7541545.1154,EL592.6984,--P
--
GT,PN634,SW1526,ST122473000,EW1526,ET122473000
--HSDV:0.028, VSDV:0.080, STATUS:FIXED, SATS:23, PDOP:3.078, HDOP:0.900, VDOP:2.944, TDOP:2.671, GDOP:1.530, NSDV:0.020, ESDV:0.020
--DT04-06-2009
--TM20:50:42
GPS,PN635,LA41.070531716400,LN21.292191002000,EL636.916000,--P
--GS,PN635,N 4552845.9307,E7541544.0396,EL592.4293,--P
--
GT,PN635,SW1526,ST122476000,EW1526,ET122476000
--HSDV:0.028, VSDV:0.080, STATUS:FIXED, SATS:22, PDOP:3.078, HDOP:0.900, VDOP:2.944, TDOP:2.671, GDOP:1.530, NSDV:0.020, ESDV:0.020
--DT04-06-2009
--TM20:50:45
GPS,PN636,LA41.070527812200,LN21.292176757400,EL636.841000,--P
--GS,PN636,N 4552844.7076,E7541540.7236,EL592.3542,--P
--
GT,PN636,SW1526,ST122480000,EW1526,ET122480000
--HSDV:0.028, VSDV:0.080, STATUS:FIXED, SATS:23, PDOP:3.078, HDOP:0.900, VDOP:2.944, TDOP:2.671, GDOP:1.530, NSDV:0.020, ESDV:0.020
--DT04-06-2009
--TM20:50:49
GPS,PN637,LA41.070536980800,LN21.292171908200,EL637.158000,--P
--GS,PN637,N 4552847.5293,E7541539.5764,EL592.6712,--P
--
GT,PN637,SW1526,ST122483000,EW1526,ET122483000
--HSDV:0.028, VSDV:0.080, STATUS:FIXED, SATS:23, PDOP:3.078, HDOP:0.900, VDOP:2.944, TDOP:2.671, GDOP:1.530, NSDV:0.020, ESDV:0.020
--DT04-06-2009
--TM20:50:52
GPS,PN638,LA41.070546433200,LN21.292165732400,EL637.415000,--P
--GS,PN638,N 4552850.4369,E7541538.1192,EL592.9281,--P
--
GT,PN638,SW1526,ST122486000,EW1526,ET122486000
--HSDV:0.028, VSDV:0.080, STATUS:FIXED, SATS:23, PDOP:3.078, HDOP:0.900, VDOP:2.944, TDOP:2.671, GDOP:1.530, NSDV:0.020, ESDV:0.020
--DT04-06-2009
--TM20:50:55
GPS,PN639,LA41.070547291200,LN21.292161735200,EL637.394000,--P
--GS,PN639,N 4552850.6963,E7541537.1853,EL592.9071,--P
--
GT,PN639,SW1526,ST122490000,EW1526,ET122490000
--HSDV:0.028, VSDV:0.080, STATUS:FIXED, SATS:23, PDOP:3.078, HDOP:0.900, VDOP:2.944, TDOP:2.671, GDOP:1.530, NSDV:0.020, ESDV:0.020
--DT04-06-2009
--TM20:50:59
GPS,PN640,LA41.070553122000,LN21.292179975800,EL637.292000,--P
--GS,PN640,N 4552852.5190,E7541541.4301,EL592.8052,--P
--
GT,PN640,SW1526,ST122495000,EW1526,ET122495000
--HSDV:0.028, VSDV:0.080, STATUS:FIXED, SATS:22, PDOP:3.078, HDOP:0.900, VDOP:2.944, TDOP:2.671, GDOP:1.530, NSDV:0.020, ESDV:0.020
--DT04-06-2009
--TM20:51:04
GPS,PN641,LA41.070543945000,LN21.292187961800,EL637.232000,--P
--GS,PN641,N 4552849.6988,E7541543.3091,EL592.7453,--P
--
GT,PN641,SW1526,ST122499000,EW1526,ET122499000
--HSDV:0.042, VSDV:0.080, STATUS:FIXED, SATS:22, PDOP:3.078, HDOP:0.900, VDOP:2.944, TDOP:2.671, GDOP:1.530, NSDV:0.030, ESDV:0.030
--DT04-06-2009
--TM20:51:08
GPS,PN642,LA41.070541306200,LN21.292183540400,EL637.017000,--P
--GS,PN642,N 4552848.8790,E7541542.2823,EL592.5303,--P
--
GT,PN642,SW1526,ST122503000,EW1526,ET122503000
--HSDV:0.028, VSDV:0.080, STATUS:FIXED, SATS:22, PDOP:3.078, HDOP:0.900, VDOP:2.944, TDOP:2.671, GDOP:1.530, NSDV:0.020, ESDV:0.020
--DT04-06-2009
--TM20:51:12
GPS,PN643,LA41.070572733600,LN21.292170209600,EL637.316000,--P
--GS,PN643,N 4552858.5556,E7541539.1176,EL592.8291,--P
--
GT,PN643,SW1526,ST122538000,EW1526,ET122538000
--HSDV:0.022, VSDV:0.050, STATUS:FIXED, SATS:22, PDOP:3.027, HDOP:0.800, VDOP:2.919, TDOP:2.621, GDOP:1.513, NSDV:0.020, ESDV:0.010
--DT04-06-2009
--TM20:51:47
GPS,PN644,LA41.070573937800,LN21.292157679200,EL637.333000,--P
--GS,PN644,N 4552858.9105,E7541536.1925,EL592.8460,--P
--
GT,PN644,SW1526,ST122543000,EW1526,ET122543000
--HSDV:0.036, VSDV:0.060, STATUS:FIXED, SATS:23, PDOP:2.861, HDOP:0.800, VDOP:2.747, TDOP:2.465, GDOP:1.452, NSDV:0.030, ESDV:0.020
--DT04-06-2009
--TM20:51:52
GPS,PN645,LA41.070582536400,LN21.292139492000,EL637.122000,--P
--GS,PN645,N 4552861.5388,E7541531.9350,EL592.6348,--P
--
GT,PN645,SW1526,ST122548000,EW1526,ET122548000
--HSDV:0.014, VSDV:0.040, STATUS:FIXED, SATS:23, PDOP:2.861, HDOP:0.800, VDOP:2.747, TDOP:2.465, GDOP:1.452, NSDV:0.010, ESDV:0.010
--DT04-06-2009
--TM20:51:57
GPS,PN646,LA41.070577315200,LN21.292130790800,EL637.163000,--P
--GS,PN646,N 4552859.9168,E7541529.9143,EL592.6758,--P
--
GT,PN646,SW1526,ST122554000,EW1526,ET122554000
--HSDV:0.014, VSDV:0.040, STATUS:FIXED, SATS:23, PDOP:2.861, HDOP:0.800, VDOP:2.747, TDOP:2.465, GDOP:1.452, NSDV:0.010, ESDV:0.010
--DT04-06-2009
--TM20:52:03
GPS,PN647,LA41.070570775800,LN21.292137158000,EL637.222000,--P
--GS,PN647,N 4552857.9080,E7541531.4110,EL592.7348,--P
--
GT,PN647,SW1526,ST122558000,EW1526,ET122558000
--HSDV:0.014, VSDV:0.040, STATUS:FIXED, SATS:22, PDOP:2.861, HDOP:0.800, VDOP:2.747, TDOP:2.465, GDOP:1.452, NSDV:0.010, ESDV:0.010
--DT04-06-2009
--TM20:52:07
GPS,PN648,LA41.070558934200,LN21.292145403800,EL637.353000,--P
--GS,PN648,N 4552854.2662,E7541533.3553,EL592.8659,--P

--
GT,PN648,SW1526,ST122562000,EW1526,E
T122562000
--HSDV:0.014, VSDV:0.040, STATUS:FIXED,
SATS:22, PDOP:2.861, HDOP:0.800,
VDOP:2.747, TDOP:2.465, GDOP:1.452,
NSDV:0.010, ESDV:0.010
--DT04-06-2009
--TM20:52:11
GPS,PN649,LA41.070552804000,LN21.2921
46858800,EL637.395000,--P
--GS,PN649,N 4552852.3771,E
7541533.7054,EL592.9079,--P
--
GT,PN649,SW1526,ST122567000,EW1526,E
T122567000
--HSDV:0.014, VSDV:0.040, STATUS:FIXED,
SATS:23, PDOP:2.861, HDOP:0.800,
VDOP:2.747, TDOP:2.465, GDOP:1.452,
NSDV:0.010, ESDV:0.010
--DT04-06-2009
--TM20:52:16
--Entered Rover HR: 2.2400 m, Vertical
LS,HR2.3271
GPS,PN650,LA41.070520438200,LN21.2920
99976000,EL637.330000,--P
--GS,PN650,N 4552842.3315,E
7541522.8255,EL592.6026,--P
--
GT,PN650,SW1526,ST122625000,EW1526,E
T122625000
--HSDV:0.042, VSDV:0.100, STATUS:FIXED,
SATS:23, PDOP:2.837, HDOP:0.800,
VDOP:2.722, TDOP:2.447, GDOP:1.435,
NSDV:0.030, ESDV:0.030
--DT04-06-2009
--TM20:53:14
GPS,PN651,LA41.070502189800,LN21.2920
63097000,EL637.166000,--
--GS,PN651,N 4552836.6538,E
7541514.2545,EL592.4383,--
--
GT,PN651,SW1526,ST122629000,EW1526,E
T122629000
--HSDV:0.042, VSDV:0.090, STATUS:FIXED,
SATS:23, PDOP:2.837, HDOP:0.800,
VDOP:2.722, TDOP:2.447, GDOP:1.435,
NSDV:0.030, ESDV:0.030
--DT04-06-2009
--TM20:53:18
GPS,PN652,LA41.070447649200,LN21.2919
85509800,EL636.965000,--
--GS,PN652,N 4552819.7275,E
7541496.2507,EL592.2367,--
--
GT,PN652,SW1526,ST122638000,EW1526,E
T122638000
--HSDV:0.042, VSDV:0.090, STATUS:FIXED,
SATS:22, PDOP:2.837, HDOP:0.800,
VDOP:2.722, TDOP:2.447, GDOP:1.435,
NSDV:0.030, ESDV:0.030
--DT04-06-2009
--TM20:53:27
GPS,PN653,LA41.070425218800,LN21.2919
39545000,EL636.729000,--
--GS,PN653,N 4552812.7478,E
7541485.5675,EL592.0003,--
--
GT,PN653,SW1526,ST122642000,EW1526,E
T122642000
--HSDV:0.042, VSDV:0.090, STATUS:FIXED,
SATS:22, PDOP:2.826, HDOP:0.800,
VDOP:2.710, TDOP:2.439, GDOP:1.427,
NSDV:0.030, ESDV:0.030
--DT04-06-2009
--TM20:53:31
GPS,PN654,LA41.070389839800,LN21.2918
89655600,EL636.669000,--
--GS,PN654,N 4552801.7688,E
7541473.9914,EL591.9400,--
--
GT,PN654,SW1526,ST122648000,EW1526,E
T122648000
--HSDV:0.042, VSDV:0.090, STATUS:FIXED,
SATS:22, PDOP:2.826, HDOP:0.800,
VDOP:2.710, TDOP:2.439, GDOP:1.427,
NSDV:0.030, ESDV:0.030
--DT04-06-2009
--TM20:53:37
GPS,PN655,LA41.070354382800,LN21.2918
27937800,EL636.707000,--
--GS,PN655,N 4552790.7501,E
7541459.6561,EL591.9775,--
--
GT,PN655,SW1526,ST122653000,EW1526,E
T122653000
--HSDV:0.042, VSDV:0.090, STATUS:FIXED,
SATS:23, PDOP:2.826, HDOP:0.800,
VDOP:2.710, TDOP:2.439, GDOP:1.427,
NSDV:0.030, ESDV:0.030
--DT04-06-2009
--TM20:53:42
GPS,PN656,LA41.070345180600,LN21.2918
01220400,EL636.662000,--
--GS,PN656,N 4552787.8763,E
7541453.4396,EL591.9323,--
--
GT,PN656,SW1526,ST122656000,EW1526,E
T122656000
--HSDV:0.042, VSDV:0.090, STATUS:FIXED,
SATS:22, PDOP:2.826, HDOP:0.800,
VDOP:2.710, TDOP:2.439, GDOP:1.427,
NSDV:0.030, ESDV:0.030
--DT04-06-2009
--TM20:53:45
GPS,PN657,LA41.070307964400,LN21.2917
43823800,EL636.642000,--
--GS,PN657,N 4552776.3207,E
7541440.1154,EL591.9118,--
--
GT,PN657,SW1526,ST122662000,EW1526,E
T122662000
--HSDV:0.042, VSDV:0.090, STATUS:FIXED,
SATS:22, PDOP:2.856, HDOP:0.900,
VDOP:2.710, TDOP:2.473, GDOP:1.427,
NSDV:0.030, ESDV:0.030
--DT04-06-2009
--TM20:53:51
GPS,PN658,LA41.070292387800,LN21.2917
08753200,EL636.520000,--
--GS,PN658,N 4552771.4697,E
7541431.9614,EL591.7896,--
--
GT,PN658,SW1526,ST122665000,EW1526,E
T122665000
--HSDV:0.042, VSDV:0.090, STATUS:FIXED,
SATS:21, PDOP:2.826, HDOP:0.800,
VDOP:2.710, TDOP:2.439, GDOP:1.427,
NSDV:0.030, ESDV:0.030
--DT04-06-2009
--TM20:53:54
GPS,PN659,LA41.070279427200,LN21.2916
85437800,EL636.512000,--
--GS,PN659,N 4552767.4410,E
7541426.5451,EL591.7814,--
--
GT,PN659,SW1526,ST122668000,EW1526,E
T122668000
--HSDV:0.042, VSDV:0.090, STATUS:FIXED,
SATS:18, PDOP:2.876, HDOP:1.000,
VDOP:2.697, TDOP:2.503, GDOP:1.418,
NSDV:0.030, ESDV:0.030
--DT04-06-2009
--TM20:53:57
GPS,PN660,LA41.070277015200,LN21.2916
54785600,EL636.544000,--
--GS,PN660,N 4552766.6566,E
7541419.3989,EL591.8131,--
--
GT,PN660,SW1526,ST122672000,EW1526,E
T122672000
--HSDV:0.106, VSDV:0.130, STATUS:FIXED,
SATS:17, PDOP:2.928, HDOP:1.100,
VDOP:2.714, TDOP:2.562, GDOP:1.419,
NSDV:0.080, ESDV:0.070
--DT04-06-2009
--TM20:54:01
GPS,PN661,LA41.070254135400,LN21.2915
89256600,EL636.358000,--
--GS,PN661,N 4552759.5127,E
7541404.1525,EL591.6266,--
--
GT,PN661,SW1526,ST122678000,EW1526,E
T122678000
--HSDV:0.098, VSDV:0.160, STATUS:FIXED,
SATS:17, PDOP:3.437, HDOP:0.900,
VDOP:3.317, TDOP:2.976, GDOP:1.720,
NSDV:0.090, ESDV:0.040
--DT04-06-2009
--TM20:54:07
GPS,PN662,LA41.070234178800,LN21.2914
86565400,EL636.336000,--K
--GS,PN662,N 4552753.2215,E
7541380.2319,EL591.6038,--K
--
GT,PN662,SW1526,ST122688000,EW1526,E
T122688000
--HSDV:0.036, VSDV:0.080, STATUS:FIXED,
SATS:22, PDOP:2.809, HDOP:0.800,
VDOP:2.693, TDOP:2.427, GDOP:1.415,
NSDV:0.030, ESDV:0.020
--DT04-06-2009
--TM20:54:17
GPS,PN663,LA41.070212322000,LN21.2914
13385200,EL636.248000,--
--GS,PN663,N 4552746.3832,E
7541363.1988,EL591.5152,--
--
GT,PN663,SW1526,ST122696000,EW1526,E
T122696000
--HSDV:0.036, VSDV:0.080, STATUS:FIXED,
SATS:21, PDOP:2.802, HDOP:0.800,
VDOP:2.685, TDOP:2.421, GDOP:1.410,
NSDV:0.030, ESDV:0.020
--DT04-06-2009
--TM20:54:25
GPS,PN664,LA41.070201948600,LN21.2913
64002200,EL636.138000,--
--GS,PN664,N 4552743.1184,E
7541351.6970,EL591.4048,--
--
GT,PN664,SW1526,ST122700000,EW1526,E
T122700000
--HSDV:0.050, VSDV:0.090, STATUS:FIXED,
SATS:19, PDOP:2.832, HDOP:0.900,
VDOP:2.685, TDOP:2.456, GDOP:1.410,
NSDV:0.040, ESDV:0.030
--DT04-06-2009
--TM20:54:29
GPS,PN665,LA41.070191783400,LN21.2913
02971400,EL636.207000,--K
--GS,PN665,N 4552739.9025,E
7541337.4777,EL591.4733,--K
--
GT,PN665,SW1526,ST122706000,EW1526,E
T122706000
--HSDV:0.042, VSDV:0.110, STATUS:FIXED,
SATS:21, PDOP:2.828, HDOP:0.900,
VDOP:2.681, TDOP:2.453, GDOP:1.407,
NSDV:0.030, ESDV:0.030
--DT04-06-2009
--TM20:54:35
GPS,PN666,LA41.070171711600,LN21.2912
05569800,EL636.003000,--
--GS,PN666,N 4552733.5830,E
7541314.7911,EL591.2685,--
--
GT,PN666,SW1526,ST122714000,EW1526,E
T122714000
--HSDV:0.036, VSDV:0.080, STATUS:FIXED,
SATS:22, PDOP:3.347, HDOP:0.800,
VDOP:3.250, TDOP:2.877, GDOP:1.711,
NSDV:0.030, ESDV:0.020
--DT04-06-2009
--TM20:54:43
GPS,PN667,LA41.070167711400,LN21.2911
40432000,EL635.871000,--K
--GS,PN667,N 4552732.2634,E
7541299.6030,EL591.1359,--K
--
GT,PN667,SW1526,ST122720000,EW1526,E
T122720000
--HSDV:0.036, VSDV:0.080, STATUS:FIXED,
SATS:23, PDOP:2.798, HDOP:0.800,
VDOP:2.681, TDOP:2.418, GDOP:1.407,
NSDV:0.030, ESDV:0.020
--DT04-06-2009

--TM20:54:49
GPS,PN668,LA41.070152551800,LN21.291065638400,EL635.897000,--AS
--GS,PN668,N 4552727.4890,E7541282.1818,EL591.1613,--AS
--
GT,PN668,SW1526,ST122727000,EW1526,ET122727000
--HSDV:0.036, VSDV:0.080, STATUS:FIXED, SATS:23, PDOP:2.793, HDOP:0.800, VDOP:2.676, TDOP:2.414, GDOP:1.404, NSDV:0.030, ESDV:0.020
--DT04-06-2009
--TM20:54:56
GPS,PN669,LA41.070147639600,LN21.290998348400,EL635.764000,--
--GS,PN669,N 4552725.8854,E7541266.4931,EL591.0278,--
--
GT,PN669,SW1526,ST122732000,EW1526,ET122732000
--HSDV:0.028, VSDV:0.070, STATUS:FIXED, SATS:24, PDOP:3.335, HDOP:0.800, VDOP:3.238, TDOP:2.868, GDOP:1.702, NSDV:0.020, ESDV:0.020
--DT04-06-2009
--TM20:55:01
GPS,PN670,LA41.070133232400,LN21.290940132800,EL635.746000,--
--GS,PN670,N 4552721.3648,E7541252.9378,EL591.0093,--
--
GT,PN670,SW1526,ST122738000,EW1526,ET122738000
--HSDV:0.036, VSDV:0.080, STATUS:FIXED, SATS:21, PDOP:3.336, HDOP:0.800, VDOP:3.239, TDOP:2.869, GDOP:1.703, NSDV:0.030, ESDV:0.020
--DT04-06-2009
--TM20:55:07
GPS,PN671,LA41.070124260000,LN21.290872076000,EL635.684000,--
--GS,PN671,N 4552718.5079,E7541237.0774,EL590.9468,--
--
GT,PN671,SW1526,ST122743000,EW1526,ET122743000
--HSDV:0.028, VSDV:0.070, STATUS:FIXED, SATS:22, PDOP:2.785, HDOP:0.800, VDOP:2.668, TDOP:2.409, GDOP:1.398, NSDV:0.020, ESDV:0.020
--DT04-06-2009
--TM20:55:12
--Entered Rover HR: 2.0000 m, Vertical LS,HR2.0871
GPS,PN672,LA41.070129970200,LN21.290863696400,EL635.521000,--ST
--GS,PN672,N 4552720.2583,E7541235.1127,EL591.0237,--ST
--
GT,PN672,SW1526,ST122771000,EW1526,ET122771000
--HSDV:0.028, VSDV:0.070, STATUS:FIXED, SATS:20, PDOP:2.807, HDOP:0.900, VDOP:2.659, TDOP:2.438, GDOP:1.392, NSDV:0.020, ESDV:0.020
--DT04-06-2009
--TM20:55:40
GPS,PN673,LA41.070132859800,LN21.290856645200,EL635.537000,--O
--GS,PN673,N 4552721.1404,E7541233.4628,EL591.0396,--O
--
GT,PN673,SW1526,ST122778000,EW1526,ET122778000
--HSDV:0.064, VSDV:0.160, STATUS:FIXED, SATS:20, PDOP:2.768, HDOP:0.800, VDOP:2.650, TDOP:2.396, GDOP:1.386, NSDV:0.040, ESDV:0.050
--DT04-06-2009
--TM20:55:47
GPS,PN674,LA41.070141775800,LN21.290850845000,EL635.642000,--O
--GS,PN674,N 4552723.8830,E7541232.0943,EL591.1446,--O
--
GT,PN674,SW1526,ST122783000,EW1526,ET122783000
--HSDV:0.036, VSDV:0.080, STATUS:FIXED, SATS:23, PDOP:2.768, HDOP:0.800, VDOP:2.650, TDOP:2.396, GDOP:1.386, NSDV:0.030, ESDV:0.020
--DT04-06-2009
--TM20:55:52
GPS,PN675,LA41.070133745400,LN21.290869134800,EL635.614000,--O
--GS,PN675,N 4552721.4299,E7541236.3748,EL591.1167,--O
--
GT,PN675,SW1526,ST122789000,EW1526,ET122789000
--HSDV:0.028, VSDV:0.070, STATUS:FIXED, SATS:20, PDOP:2.799, HDOP:0.900, VDOP:2.650, TDOP:2.431, GDOP:1.386, NSDV:0.020, ESDV:0.020
--DT04-06-2009
--TM20:55:58
GPS,PN676,LA41.070140165400,LN21.290906958800,EL635.445000,--O
--GS,PN676,N 4552723.4599,E7541245.1871,EL590.9480,--O
--
GT,PN676,SW1526,ST122797000,EW1526,ET122797000
--HSDV:0.028, VSDV:0.070, STATUS:FIXED, SATS:22, PDOP:2.764, HDOP:0.800, VDOP:2.646, TDOP:2.393, GDOP:1.383, NSDV:0.020, ESDV:0.020
--DT04-06-2009
--TM20:56:06
GPS,PN677,LA41.070131119200,LN21.290913416600,EL635.473000,--K
--GS,PN677,N 4552720.6779,E7541246.7092,EL590.9761,--K
--
GT,PN677,SW1526,ST122806000,EW1526,ET122806000
--HSDV:0.028, VSDV:0.070, STATUS:FIXED, SATS:22, PDOP:2.764, HDOP:0.800, VDOP:2.646, TDOP:2.393, GDOP:1.383, NSDV:0.020, ESDV:0.020
--DT04-06-2009
--TM20:56:15
GPS,PN678,LA41.070128728200,LN21.290914271000,EL635.492000,--AS
--GS,PN678,N 4552719.9415,E7541246.9127,EL590.9951,--AS
--
GT,PN678,SW1526,ST122815000,EW1526,ET122815000
--HSDV:0.028, VSDV:0.070, STATUS:FIXED, SATS:23, PDOP:2.764, HDOP:0.800, VDOP:2.646, TDOP:2.393, GDOP:1.383, NSDV:0.020, ESDV:0.020
--DT04-06-2009
--TM20:56:24
GPS,PN679,LA41.070118621200,LN21.290917463000,EL635.564000,--AS
--GS,PN679,N 4552716.8280,E7541247.6749,EL591.0671,--AS
--
GT,PN679,SW1526,ST122839000,EW1526,ET122839000
--HSDV:0.028, VSDV:0.070, STATUS:FIXED, SATS:22, PDOP:2.752, HDOP:0.800, VDOP:2.633, TDOP:2.384, GDOP:1.374, NSDV:0.020, ESDV:0.020
--DT04-06-2009
--TM20:56:48
GPS,PN680,LA41.070139559400,LN21.290847301400,EL635.524000,--AS
--GS,PN680,N 4552723.1947,E7541231.2715,EL591.0265,--AS
--
GT,PN680,SW1526,ST122852000,EW1526,ET122852000
--HSDV:0.042, VSDV:0.110, STATUS:FIXED, SATS:20, PDOP:2.905, HDOP:0.900, VDOP:2.762, TDOP:2.540, GDOP:1.409, NSDV:0.030, ESDV:0.030
--DT04-06-2009
--TM20:57:01
GPS,PN681,LA41.070137455200,LN21.290836628600,EL635.491000,--AS
--GS,PN681,N 4552722.5316,E7541228.7854,EL590.9935,--AS
--
GT,PN681,SW1526,ST122856000,EW1526,ET122856000
--HSDV:0.036, VSDV:0.080, STATUS:FIXED, SATS:22, PDOP:2.905, HDOP:0.900, VDOP:2.762, TDOP:2.540, GDOP:1.409, NSDV:0.030, ESDV:0.020
--DT04-06-2009
--TM20:57:05
GPS,PN682,LA41.070135958800,LN21.290830981400,EL635.620000,--O
--GS,PN682,N 4552722.0626,E7541227.4706,EL591.1224,--O
--
GT,PN682,SW1526,ST122863000,EW1526,ET122863000
--HSDV:0.028, VSDV:0.070, STATUS:FIXED, SATS:16, PDOP:2.900, HDOP:0.900, VDOP:2.757, TDOP:2.537, GDOP:1.406, NSDV:0.020, ESDV:0.020
--DT04-06-2009
--TM20:57:12
GPS,PN683,LA41.070125964000,LN21.290831159600,EL635.605000,--O
--GS,PN683,N 4552718.9798,E7541227.5296,EL591.1074,--O
--
GT,PN683,SW1526,ST122869000,EW1526,ET122869000
--HSDV:0.036, VSDV:0.080, STATUS:FIXED, SATS:23, PDOP:2.900, HDOP:0.900, VDOP:2.757, TDOP:2.537, GDOP:1.406, NSDV:0.030, ESDV:0.020
--DT04-06-2009
--TM20:57:18
GPS,PN684,LA41.070126355200,LN21.290838324200,EL635.464000,--AS
--GS,PN684,N 4552719.1099,E7541229.2002,EL590.9665,--AS
--
GT,PN684,SW1526,ST122877000,EW1526,ET122877000
--HSDV:0.042, VSDV:0.090, STATUS:FIXED, SATS:23, PDOP:2.730, HDOP:0.800, VDOP:2.610, TDOP:2.368, GDOP:1.359, NSDV:0.030, ESDV:0.030
--DT04-06-2009
--TM20:57:26
GPS,PN685,LA41.070120961800,LN21.290838401000,EL635.392000,--AS
--GS,PN685,N 4552717.4463,E7541229.2275,EL590.8945,--AS
--
GT,PN685,SW1526,ST122880000,EW1526,ET122880000
--HSDV:0.028, VSDV:0.070, STATUS:FIXED, SATS:24, PDOP:2.730, HDOP:0.800, VDOP:2.610, TDOP:2.368, GDOP:1.359, NSDV:0.020, ESDV:0.020
--DT04-06-2009
--TM20:57:29
GPS,PN686,LA41.070114701400,LN21.290833067000,EL635.464000,--AS
--GS,PN686,N 4552715.5082,E7541227.9940,EL590.9664,--AS
--
GT,PN686,SW1526,ST122883000,EW1526,ET122883000
--HSDV:0.028, VSDV:0.070, STATUS:FIXED, SATS:23, PDOP:2.725, HDOP:0.800, VDOP:2.605, TDOP:2.364, GDOP:1.356, NSDV:0.020, ESDV:0.020
--DT04-06-2009
--TM20:57:32
GPS,PN687,LA41.070109731000,LN21.290825376800,EL635.476000,--AS
--GS,PN687,N 4552713.9649,E7541226.2087,EL590.9784,--AS
--
GT,PN687,SW1526,ST122886000,EW1526,ET122886000

--HSDV:0.028, VSDV:0.070, STATUS:FIXED, SATS:24, PDOP:2.725, HDOP:0.800, VDOP:2.605, TDOP:2.364, GDOP:1.356, NSDV:0.020, ESDV:0.020
--DT04-06-2009
--TM20:57:35
GPS,PN688,LA41.070114617400,LN21.290821731200,EL635.443000,--K
--GS,PN688,N 4552715.4674,E7541225.3498,EL590.9454,--K
--
GT,PN688,SW1526,ST122893000,EW1526,ET122893000
--HSDV:0.042, VSDV:0.080, STATUS:FIXED, SATS:23, PDOP:2.725, HDOP:0.800, VDOP:2.605, TDOP:2.364, GDOP:1.356, NSDV:0.030, ESDV:0.030
--DT04-06-2009
--TM20:57:42
GPS,PN689,LA41.070118499400,LN21.290819450600,EL635.579000,--K
--GS,PN689,N 4552716.6619,E7541224.8111,EL591.0813,--K
--
GT,PN689,SW1526,ST122897000,EW1526,ET122897000
--HSDV:0.028, VSDV:0.070, STATUS:FIXED, SATS:24, PDOP:2.697, HDOP:0.700, VDOP:2.605, TDOP:2.332, GDOP:1.356, NSDV:0.020, ESDV:0.020
--DT04-06-2009
--TM20:57:46
GPS,PN690,LA41.070123361800,LN21.290834085800,EL635.492000,--K
--GS,PN690,N 4552718.1810,E7541228.2167,EL590.9944,--K
--
GT,PN690,SW1526,ST122901000,EW1526,ET122901000
--HSDV:0.036, VSDV:0.070, STATUS:FIXED, SATS:20, PDOP:2.166, HDOP:0.900, VDOP:1.970, TDOP:1.948, GDOP:0.946, NSDV:0.030, ESDV:0.020
--DT04-06-2009
--TM20:57:50
GPS,PN691,LA41.070119546400,LN21.290836173200,EL635.427000,--K
--GS,PN691,N 4552717.0068,E7541228.7102,EL590.9295,--K
--
GT,PN691,SW1526,ST122905000,EW1526,ET122905000
--HSDV:0.036, VSDV:0.080, STATUS:FIXED, SATS:22, PDOP:3.253, HDOP:0.700, VDOP:3.177, TDOP:2.799, GDOP:1.658, NSDV:0.030, ESDV:0.020
--DT04-06-2009
--TM20:57:54
GPS,PN692,LA41.070126669000,LN21.290851762400,EL635.409000,--K
--GS,PN692,N 4552719.2243,E7541232.3345,EL590.9116,--K
--
GT,PN692,SW1526,ST122910000,EW1526,ET122910000
--HSDV:0.028, VSDV:0.070, STATUS:FIXED, SATS:21, PDOP:2.091, HDOP:0.700, VDOP:1.970, TDOP:1.864, GDOP:0.946, NSDV:0.020, ESDV:0.020
--DT04-06-2009
--TM20:57:59
GPS,PN693,LA41.070122684400,LN21.290857286600,EL635.512000,--K
--GS,PN693,N 4552718.0024,E7541233.6301,EL591.0146,--K
--
GT,PN693,SW1526,ST122913000,EW1526,ET122913000
--HSDV:0.028, VSDV:0.060, STATUS:FIXED, SATS:21, PDOP:2.091, HDOP:0.700, VDOP:1.970, TDOP:1.864, GDOP:0.946, NSDV:0.020, ESDV:0.020
--DT04-06-2009
--TM20:58:02
GPS,PN694,LA41.070125953800,LN21.290871186800,EL635.444000,--K
--GS,PN694,N 4552719.0292,E7541236.8670,EL590.9468,--K
--
GT,PN694,SW1526,ST122917000,EW1526,ET122917000
--HSDV:0.028, VSDV:0.070, STATUS:FIXED, SATS:20, PDOP:2.126, HDOP:0.800, VDOP:1.970, TDOP:1.904, GDOP:0.946, NSDV:0.020, ESDV:0.020
--DT04-06-2009
--TM20:58:06
GPS,PN695,LA41.070129577200,LN21.290872200800,EL635.491000,--K
--GS,PN695,N 4552720.1482,E7541237.0972,EL590.9938,--K
--
GT,PN695,SW1526,ST122920000,EW1526,ET122920000
--HSDV:0.036, VSDV:0.070, STATUS:FIXED, SATS:24, PDOP:2.678, HDOP:0.700, VDOP:2.585, TDOP:2.317, GDOP:1.343, NSDV:0.030, ESDV:0.020
--DT04-06-2009
--TM20:58:09
--Entered Rover HR: 2.2400 m, Vertical LS,HR2.3271
GPS,PN696,LA41.070106717800,LN21.290817551000,EL635.692000,--AS
--GS,PN696,N 4552713.0252,E7541224.3884,EL590.9543,--AS
--
GT,PN696,SW1526,ST122953000,EW1526,ET122953000
--HSDV:0.036, VSDV:0.070, STATUS:FIXED, SATS:22, PDOP:2.332, HDOP:0.800, VDOP:2.190, TDOP:2.083, GDOP:1.048, NSDV:0.030, ESDV:0.020
--DT04-06-2009
--TM20:58:42
GPS,PN697,LA41.070086038800,LN21.290745347000,EL635.604000,--AS
--GS,PN697,N 4552706.5518,E7541207.5807,EL590.8657,--AS
--
GT,PN697,SW1526,ST122958000,EW1526,ET122958000
--HSDV:0.036, VSDV:0.070, STATUS:FIXED, SATS:22, PDOP:3.251, HDOP:0.800, VDOP:3.151, TDOP:2.807, GDOP:1.640, NSDV:0.030, ESDV:0.020
--DT04-06-2009
--TM20:58:47
GPS,PN698,LA41.070078278400,LN21.290701398800,EL635.580000,--K
--GS,PN698,N 4552704.1004,E7541197.3421,EL590.8414,--K
--
GT,PN698,SW1526,ST122964000,EW1526,ET122964000
--HSDV:0.036, VSDV:0.070, STATUS:FIXED, SATS:22, PDOP:2.334, HDOP:0.800, VDOP:2.193, TDOP:2.086, GDOP:1.048, NSDV:0.030, ESDV:0.020
--DT04-06-2009
--TM20:58:53
GPS,PN699,LA41.070043495200,LN21.290632037600,EL635.608000,--1
--GS,PN699,N 4552693.2801,E7541181.2220,EL590.8688,--1
--
GT,PN699,SW1526,ST122973000,EW1526,ET122973000
--HSDV:0.036, VSDV:0.070, STATUS:FIXED, SATS:22, PDOP:2.334, HDOP:0.800, VDOP:2.193, TDOP:2.086, GDOP:1.048, NSDV:0.030, ESDV:0.020
--DT04-06-2009
--TM20:59:02
GPS,PN700,LA41.070020977200,LN21.290571108800,EL635.525000,--2
--GS,PN700,N 4552686.2542,E7541167.0476,EL590.7854,--2
--
GT,PN700,SW1526,ST122981000,EW1526,ET122981000
--HSDV:0.036, VSDV:0.070, STATUS:FIXED, SATS:22, PDOP:2.334, HDOP:0.800, VDOP:2.193, TDOP:2.086, GDOP:1.048, NSDV:0.030, ESDV:0.020
--DT04-06-2009
--TM20:59:10
--Entered Rover HR: 2.0000 m, Vertical LS,HR2.0871
GPS,PN701,LA41.070016223400,LN21.290573397800,EL635.326000,--AS
--GS,PN701,N 4552684.7909,E7541167.5898,EL590.8264,--AS
--
GT,PN701,SW1526,ST123024000,EW1526,ET123024000
--HSDV:0.036, VSDV:0.070, STATUS:FIXED, SATS:23, PDOP:2.340, HDOP:0.800, VDOP:2.199, TDOP:2.091, GDOP:1.050, NSDV:0.030, ESDV:0.020
--DT04-06-2009
--TM20:59:53
GPS,PN702,LA41.070020448600,LN21.290562843800,EL635.481000,--AS
--GS,PN702,N 4552686.0804,E7541165.1205,EL590.9813,--AS
--
GT,PN702,SW1526,ST123029000,EW1526,ET123029000
--HSDV:0.036, VSDV:0.070, STATUS:FIXED, SATS:23, PDOP:2.340, HDOP:0.800, VDOP:2.199, TDOP:2.091, GDOP:1.050, NSDV:0.030, ESDV:0.020
--DT04-06-2009
--TM20:59:58
GPS,PN703,LA41.070039289800,LN21.290552968400,EL635.582000,--AS
--GS,PN703,N 4552691.8793,E7541162.7842,EL591.0822,--AS
--
GT,PN703,SW1526,ST123036000,EW1526,ET123036000
--HSDV:0.028, VSDV:0.060, STATUS:FIXED, SATS:23, PDOP:2.340, HDOP:0.800, VDOP:2.199, TDOP:2.091, GDOP:1.050, NSDV:0.020, ESDV:0.020
--DT04-06-2009
--TM21:00:05
GPS,PN704,LA41.070046049400,LN21.290560901600,EL635.410000,--O
--GS,PN704,N 4552693.9748,E7541164.6231,EL590.9103,--O
--
GT,PN704,SW1526,ST123045000,EW1526,ET123045000
--HSDV:0.036, VSDV:0.070, STATUS:FIXED, SATS:23, PDOP:2.340, HDOP:0.800, VDOP:2.199, TDOP:2.091, GDOP:1.050, NSDV:0.030, ESDV:0.020
--DT04-06-2009
--TM21:00:14
GPS,PN705,LA41.070026365800,LN21.290568792200,EL635.290000,--K
--GS,PN705,N 4552687.9134,E7541166.4979,EL590.7903,--K
--
GT,PN705,SW1526,ST123053000,EW1526,ET123053000
--HSDV:0.036, VSDV:0.070, STATUS:FIXED, SATS:22, PDOP:2.340, HDOP:0.800, VDOP:2.199, TDOP:2.091, GDOP:1.050, NSDV:0.030, ESDV:0.020
--DT04-06-2009
--TM21:00:22
GPS,PN706,LA41.070025016400,LN21.290563484000,EL635.354000,--K
--GS,PN706,N 4552687.4902,E7541165.2620,EL590.8543,--K
--
GT,PN706,SW1526,ST123056000,EW1526,ET123056000
--HSDV:0.036, VSDV:0.070, STATUS:FIXED, SATS:23, PDOP:2.340, HDOP:0.800, VDOP:2.199, TDOP:2.091, GDOP:1.050, NSDV:0.030, ESDV:0.020
--DT04-06-2009
--TM21:00:25

GPS,PN707,LA41.070022482600,LN21.2905
64132000,EL635.278000,--K
--GS,PN707,N 4552686.7095,E
7541165.4175,EL590.7783,--K
--
GT,PN707,SW1526,ST123058000,EW1526,E
T123058000
--HSDV:0.036, VSDV:0.070, STATUS:FIXED,
SATS:23, PDOP:2.340, HDOP:0.800,
VDOP:2.199, TDOP:2.091, GDOP:1.050,
NSDV:0.030, ESDV:0.020
--DT04-06-2009
--TM21:00:27
GPS,PN708,LA41.070019879800,LN21.2905
69440200,EL635.349000,--K
--GS,PN708,N 4552685.9135,E
7541166.6603,EL590.8493,--K
--
GT,PN708,SW1526,ST123061000,EW1526,E
T123061000
--HSDV:0.036, VSDV:0.070, STATUS:FIXED,
SATS:22, PDOP:2.340, HDOP:0.800,
VDOP:2.199, TDOP:2.091, GDOP:1.050,
NSDV:0.030, ESDV:0.020
--DT04-06-2009
--TM21:00:30
GPS,PN709,LA41.070029320800,LN21.2905
86563000,EL635.299000,--K
--GS,PN709,N 4552688.8482,E
7541170.6383,EL590.7995,--K
--
GT,PN709,SW1526,ST123066000,EW1526,E
T123066000
--HSDV:0.036, VSDV:0.070, STATUS:FIXED,
SATS:22, PDOP:2.348, HDOP:0.800,
VDOP:2.207, TDOP:2.098, GDOP:1.053,
NSDV:0.030, ESDV:0.020
--DT04-06-2009
--TM21:00:35
GPS,PN710,LA41.070009947400,LN21.2905
84201400,EL635.281000,--AS
--GS,PN710,N 4552682.8691,E
7541170.1210,EL590.7815,--AS
--
GT,PN710,SW1526,ST123086000,EW1526,E
T123086000
--HSDV:0.028, VSDV:0.050, STATUS:FIXED,
SATS:22, PDOP:2.348, HDOP:0.800,
VDOP:2.207, TDOP:2.098, GDOP:1.053,
NSDV:0.020, ESDV:0.020
--DT04-06-2009
--TM21:00:55
GPS,PN711,LA41.070001812600,LN21.2905
69693400,EL635.365000,--AS
--GS,PN711,N 4552680.3408,E
7541166.7506,EL590.8654,--AS
--
GT,PN711,SW1526,ST123090000,EW1526,E
T123090000
--HSDV:0.036, VSDV:0.060, STATUS:FIXED,
SATS:23, PDOP:2.348, HDOP:0.800,
VDOP:2.207, TDOP:2.098, GDOP:1.053,
NSDV:0.030, ESDV:0.020
--DT04-06-2009
--TM21:00:59
GPS,PN712,LA41.065989834800,LN21.2905
49637200,EL635.285000,--AS
--GS,PN712,N 4552676.6198,E
7541162.0927,EL590.7852,--AS
--
GT,PN712,SW1526,ST123094000,EW1526,E
T123094000
--HSDV:0.028, VSDV:0.050, STATUS:FIXED,
SATS:22, PDOP:2.348, HDOP:0.800,
VDOP:2.207, TDOP:2.098, GDOP:1.053,
NSDV:0.020, ESDV:0.020
--DT04-06-2009
--TM21:01:03
GPS,PN713,LA41.065978545200,LN21.2905
40413400,EL635.350000,--AS
--GS,PN713,N 4552673.1253,E
7541159.9606,EL590.8502,--AS
--
GT,PN713,SW1526,ST123097000,EW1526,E
T123097000
--HSDV:0.022, VSDV:0.050, STATUS:FIXED,
SATS:22, PDOP:2.348, HDOP:0.800,
VDOP:2.207, TDOP:2.098, GDOP:1.053,
NSDV:0.020, ESDV:0.010
--DT04-06-2009
--TM21:01:06
GPS,PN714,LA41.065963149800,LN21.2905
36886600,EL635.485000,--AS
--GS,PN714,N 4552668.3717,E
7541159.1645,EL590.9851,--AS
--
GT,PN714,SW1526,ST123101000,EW1526,E
T123101000
--HSDV:0.028, VSDV:0.050, STATUS:FIXED,
SATS:22, PDOP:2.348, HDOP:0.800,
VDOP:2.207, TDOP:2.098, GDOP:1.053,
NSDV:0.020, ESDV:0.020
--DT04-06-2009
--TM21:01:10
GPS,PN715,LA41.065961450600,LN21.2905
26746600,EL635.391000,--AS
--GS,PN715,N 4552667.8343,E
7541156.8020,EL590.8911,--AS
--
GT,PN715,SW1526,ST123104000,EW1526,E
T123104000
--HSDV:0.028, VSDV:0.050, STATUS:FIXED,
SATS:23, PDOP:2.348, HDOP:0.800,
VDOP:2.207, TDOP:2.098, GDOP:1.053,
NSDV:0.020, ESDV:0.020
--DT04-06-2009
--TM21:01:13
GPS,PN716,LA41.065967488400,LN21.2905
26249200,EL635.423000,--AS
--GS,PN716,N 4552669.6961,E
7541156.6755,EL590.9230,--AS
--
GT,PN716,SW1526,ST123107000,EW1526,E
T123107000
--HSDV:0.028, VSDV:0.060, STATUS:FIXED,
SATS:23, PDOP:2.348, HDOP:0.800,
VDOP:2.207, TDOP:2.098, GDOP:1.053,
NSDV:0.020, ESDV:0.020
--DT04-06-2009
--TM21:01:16
GPS,PN717,LA41.065975917800,LN21.2905
23745400,EL635.262000,--AS
--GS,PN717,N 4552672.2930,E
7541156.0768,EL590.7620,--AS
--
GT,PN717,SW1526,ST123111000,EW1526,E
T123111000
--HSDV:0.022, VSDV:0.050, STATUS:FIXED,
SATS:22, PDOP:2.348, HDOP:0.800,
VDOP:2.207, TDOP:2.098, GDOP:1.053,
NSDV:0.020, ESDV:0.010
--DT04-06-2009
--TM21:01:20
GPS,PN718,LA41.065984854200,LN21.2905
18023800,EL635.274000,--AS
--GS,PN718,N 4552675.0421,E
7541154.7266,EL590.7740,--AS
--
GT,PN718,SW1526,ST123115000,EW1526,E
T123115000
--HSDV:0.022, VSDV:0.050, STATUS:FIXED,
SATS:23, PDOP:2.348, HDOP:0.800,
VDOP:2.207, TDOP:2.098, GDOP:1.053,
NSDV:0.020, ESDV:0.010
--DT04-06-2009
--TM21:01:24
GPS,PN719,LA41.065990829000,LN21.2905
28365400,EL635.328000,--AS
--GS,PN719,N 4552676.8986,E
7541157.1288,EL590.8280,--AS
--
GT,PN719,SW1526,ST123118000,EW1526,E
T123118000
--HSDV:0.028, VSDV:0.050, STATUS:FIXED,
SATS:23, PDOP:2.348, HDOP:0.800,
VDOP:2.207, TDOP:2.098, GDOP:1.053,
NSDV:0.020, ESDV:0.020
--DT04-06-2009
--TM21:01:27
GPS,PN720,LA41.065998985400,LN21.2905
41869600,EL635.373000,--AS
--GS,PN720,N 4552679.4323,E
7541160.2649,EL590.8731,--AS
--
GT,PN720,SW1526,ST123121000,EW1526,E
T123121000
--HSDV:0.028, VSDV:0.050, STATUS:FIXED,
SATS:22, PDOP:2.348, HDOP:0.800,
VDOP:2.207, TDOP:2.098, GDOP:1.053,
NSDV:0.020, ESDV:0.020
--DT04-06-2009
--TM21:01:30
GPS,PN721,LA41.070011676000,LN21.2905
49024000,EL635.472000,--AS
--GS,PN721,N 4552683.3562,E
7541161.9119,EL590.9722,--AS
--
GT,PN721,SW1526,ST123125000,EW1526,E
T123125000
--HSDV:0.022, VSDV:0.050, STATUS:FIXED,
SATS:22, PDOP:2.391, HDOP:0.900,
VDOP:2.215, TDOP:2.146, GDOP:1.055,
NSDV:0.020, ESDV:0.010
--DT04-06-2009
--TM21:01:34
GPS,PN722,LA41.070026250000,LN21.2905
42992800,EL635.599000,--AS
--GS,PN722,N 4552687.8439,E
7541160.4797,EL591.0991,--AS
--
GT,PN722,SW1526,ST123129000,EW1526,E
T123129000
--HSDV:0.022, VSDV:0.050, STATUS:FIXED,
SATS:22, PDOP:3.211, HDOP:0.900,
VDOP:3.082, TDOP:2.789, GDOP:1.591,
NSDV:0.020, ESDV:0.010
--DT04-06-2009
--TM21:01:38
GPS,PN723,LA41.070020785200,LN21.2905
34113400,EL635.709000,--ST
--GS,PN723,N 4552686.1466,E
7541158.4178,EL591.2091,--ST
--
GT,PN723,SW1526,ST123137000,EW1526,E
T123137000
--HSDV:0.036, VSDV:0.060, STATUS:FIXED,
SATS:22, PDOP:3.211, HDOP:0.900,
VDOP:3.082, TDOP:2.789, GDOP:1.591,
NSDV:0.030, ESDV:0.020
--DT04-06-2009
--TM21:01:46
GPS,PN724,LA41.070009616800,LN21.2905
38324200,EL635.539000,--K
--GS,PN724,N 4552682.7070,E
7541159.4194,EL591.0391,--K
--
GT,PN724,SW1526,ST123145000,EW1526,E
T123145000
--HSDV:0.028, VSDV:0.070, STATUS:FIXED,
SATS:23, PDOP:3.211, HDOP:0.900,
VDOP:3.082, TDOP:2.789, GDOP:1.591,
NSDV:0.020, ESDV:0.020
--DT04-06-2009
--TM21:01:54
GPS,PN725,LA41.070001326600,LN21.2905
27343000,EL635.339000,--K
--GS,PN725,N 4552680.1354,E
7541156.8721,EL590.8390,--K
--
GT,PN725,SW1526,ST123150000,EW1526,E
T123150000
--HSDV:0.028, VSDV:0.060, STATUS:FIXED,
SATS:23, PDOP:3.211, HDOP:0.900,
VDOP:3.082, TDOP:2.789, GDOP:1.591,
NSDV:0.020, ESDV:0.020
--DT04-06-2009
--TM21:01:59
GPS,PN726,LA41.070001551600,LN21.2905
24457600,EL635.571000,--ST
--GS,PN726,N 4552680.2010,E
7541156.1986,EL591.0710,--ST
--
GT,PN726,SW1526,ST123162000,EW1526,E
T123162000
--HSDV:0.022, VSDV:0.050, STATUS:FIXED,
SATS:23, PDOP:3.211, HDOP:0.900,

VDOP:3.082, TDOP:2.789, GDOP:1.591, NSDV:0.020, ESDV:0.010
--DT04-06-2009
--TM21:02:11
GPS,PN727,LA41.065970028800,LN21.290484141200,EL635.224000,--K
--GS,PN727,N 4552670.4246,E7541146.8482,EL590.7237,--K
--
GT,PN727,SW1526,ST123189000,EW1526,ET123189000
--HSDV:0.028, VSDV:0.060, STATUS:FIXED, SATS:22, PDOP:3.513, HDOP:0.900, VDOP:3.396, TDOP:3.065, GDOP:1.717, NSDV:0.020, ESDV:0.020
--DT04-06-2009
--TM21:02:38
GPS,PN728,LA41.065972635800,LN21.290480672000,EL635.183000,--K
--GS,PN728,N 4552671.2242,E7541146.0344,EL590.6827,--K
--
GT,PN728,SW1526,ST123193000,EW1526,ET123193000
--HSDV:0.028, VSDV:0.060, STATUS:FIXED, SATS:23, PDOP:3.513, HDOP:0.900, VDOP:3.396, TDOP:3.065, GDOP:1.717, NSDV:0.020, ESDV:0.020
--DT04-06-2009
--TM21:02:42
GPS,PN729,LA41.065964165000,LN21.290480556800,EL635.198000,--
--GS,PN729,N 4552668.6111,E7541146.0222,EL590.6977,--
--
GT,PN729,SW1526,ST123198000,EW1526,ET123198000
--HSDV:0.022, VSDV:0.050, STATUS:FIXED, SATS:23, PDOP:3.170, HDOP:0.900, VDOP:3.040, TDOP:2.758, GDOP:1.563, NSDV:0.020, ESDV:0.010
--DT04-06-2009
--TM21:02:47
GPS,PN730,LA41.065956666200,LN21.290465597600,EL635.134000,--
--GS,PN730,N 4552666.2784,E7541142.5456,EL590.6335,--
--
GT,PN730,SW1526,ST123204000,EW1526,ET123204000
--HSDV:0.036, VSDV:0.070, STATUS:FIXED, SATS:23, PDOP:3.170, HDOP:0.900, VDOP:3.040, TDOP:2.758, GDOP:1.563, NSDV:0.030, ESDV:0.020
--DT04-06-2009
--TM21:02:53
GPS,PN731,LA41.065950419000,LN21.290451281600,EL635.128000,--
--GS,PN731,N 4552664.3326,E7541139.2168,EL590.6274,--
--
GT,PN731,SW1526,ST123208000,EW1526,ET123208000
--HSDV:0.036, VSDV:0.070, STATUS:FIXED, SATS:23, PDOP:3.170, HDOP:0.900, VDOP:3.040, TDOP:2.758, GDOP:1.563, NSDV:0.030, ESDV:0.020
--DT04-06-2009
--TM21:02:57
GPS,PN732,LA41.065960745600,LN21.290458534400,EL635.231000,--K
--GS,PN732,N 4552667.5275,E7541140.8908,EL590.7305,--K
--
GT,PN732,SW1526,ST123216000,EW1526,ET123216000
--HSDV:0.028, VSDV:0.060, STATUS:FIXED, SATS:22, PDOP:2.364, HDOP:0.800, VDOP:2.225, TDOP:2.115, GDOP:1.057, NSDV:0.020, ESDV:0.020
--DT04-06-2009
--TM21:03:05
GPS,PN733,LA41.065956600800,LN21.290459427800,EL635.169000,--K
--GS,PN733,N 4552666.2502,E7541141.1064,EL590.6685,--K
--
GT,PN733,SW1526,ST123220000,EW1526,ET123220000
--HSDV:0.028, VSDV:0.060, STATUS:FIXED, SATS:23, PDOP:2.364, HDOP:0.800, VDOP:2.225, TDOP:2.115, GDOP:1.057, NSDV:0.020, ESDV:0.020
--DT04-06-2009
--TM21:03:09
GPS,PN734,LA41.065957314200,LN21.290464037000,EL635.091000,--K
--GS,PN734,N 4552666.4763,E7541142.1804,EL590.5905,--K
--
GT,PN734,SW1526,ST123223000,EW1526,ET123223000
--HSDV:0.022, VSDV:0.050, STATUS:FIXED, SATS:22, PDOP:2.364, HDOP:0.800, VDOP:2.225, TDOP:2.115, GDOP:1.057, NSDV:0.020, ESDV:0.010
--DT04-06-2009
--TM21:03:12
GPS,PN735,LA41.065960634000,LN21.290466963800,EL635.253000,--K
--GS,PN735,N 4552667.5041,E7541142.8574,EL590.7526,--K
--
GT,PN735,SW1526,ST123226000,EW1526,ET123226000
--HSDV:0.022, VSDV:0.050, STATUS:FIXED, SATS:23, PDOP:2.364, HDOP:0.800, VDOP:2.225, TDOP:2.115, GDOP:1.057, NSDV:0.020, ESDV:0.010
--DT04-06-2009
--TM21:03:15
GPS,PN736,LA41.065956399200,LN21.290463674000,EL635.098000,--PR
--GS,PN736,N 4552666.1935,E7541142.0973,EL590.5975,--PR
--
GT,PN736,SW1526,ST123234000,EW1526,ET123234000
--HSDV:0.028, VSDV:0.050, STATUS:FIXED, SATS:23, PDOP:2.364, HDOP:0.800, VDOP:2.225, TDOP:2.115, GDOP:1.057, NSDV:0.020, ESDV:0.020
--DT04-06-2009
--TM21:03:23
GPS,PN737,LA41.065956113000,LN21.290461265600,EL635.127000,--PR
--GS,PN737,N 4552666.1021,E7541141.5360,EL590.6265,--PR
--
GT,PN737,SW1526,ST123237000,EW1526,ET123237000
--HSDV:0.036, VSDV:0.060, STATUS:FIXED, SATS:23, PDOP:2.364, HDOP:0.800, VDOP:2.225, TDOP:2.115, GDOP:1.057, NSDV:0.030, ESDV:0.020
--DT04-06-2009
--TM21:03:26
GPS,PN738,LA41.065937517800,LN21.290460305600,EL635.073000,--PR
--GS,PN738,N 4552660.3649,E7541141.3442,EL590.5725,--PR
--
GT,PN738,SW1526,ST123244000,EW1526,ET123244000
--HSDV:0.028, VSDV:0.060, STATUS:FIXED, SATS:23, PDOP:2.364, HDOP:0.800, VDOP:2.225, TDOP:2.115, GDOP:1.057, NSDV:0.020, ESDV:0.020
--DT04-06-2009
--TM21:03:33
GPS,PN739,LA41.065937681000,LN21.290457524600,EL635.271000,--PR
--GS,PN739,N 4552660.4116,E7541140.6952,EL590.7705,--PR
--
GT,PN739,SW1526,ST123249000,EW1526,ET123249000
--HSDV:0.022, VSDV:0.050, STATUS:FIXED, SATS:23, PDOP:2.367, HDOP:0.800, VDOP:2.228, TDOP:2.118, GDOP:1.058, NSDV:0.020, ESDV:0.010
--DT04-06-2009
--TM21:03:38
GPS,PN740,LA41.065937788400,LN21.290450066000,EL635.176000,--AS
--GS,PN740,N 4552660.4349,E7541138.9551,EL590.6754,--AS
--
GT,PN740,SW1526,ST123261000,EW1526,ET123261000
--HSDV:0.042, VSDV:0.070, STATUS:FIXED, SATS:23, PDOP:2.367, HDOP:0.800, VDOP:2.228, TDOP:2.118, GDOP:1.058, NSDV:0.030, ESDV:0.030
--DT04-06-2009
--TM21:03:50
GPS,PN741,LA41.065947031400,LN21.290468934800,EL635.195000,--AS
--GS,PN741,N 4552663.3108,E7541143.3407,EL590.6946,--AS
--
GT,PN741,SW1526,ST123268000,EW1526,ET123268000
--HSDV:0.036, VSDV:0.060, STATUS:FIXED, SATS:23, PDOP:2.367, HDOP:0.800, VDOP:2.228, TDOP:2.118, GDOP:1.058, NSDV:0.030, ESDV:0.020
--DT04-06-2009
--TM21:03:57
GPS,PN742,LA41.065948312400,LN21.290446905200,EL635.226000,--AS
--GS,PN742,N 4552663.6771,E7541138.1995,EL590.7254,--AS
--
GT,PN742,SW1526,ST123274000,EW1526,ET123274000
--HSDV:0.036, VSDV:0.060, STATUS:FIXED, SATS:23, PDOP:2.367, HDOP:0.800, VDOP:2.228, TDOP:2.118, GDOP:1.058, NSDV:0.030, ESDV:0.020
--DT04-06-2009
--TM21:04:03
GPS,PN743,LA41.065932205400,LN21.290407676600,EL635.220000,--AS
--GS,PN743,N 4552658.6573,E7541129.0762,EL590.7191,--AS
--
GT,PN743,SW1526,ST123282000,EW1526,ET123282000
--HSDV:0.036, VSDV:0.060, STATUS:FIXED, SATS:23, PDOP:2.367, HDOP:0.800, VDOP:2.228, TDOP:2.118, GDOP:1.058, NSDV:0.030, ESDV:0.020
--DT04-06-2009
--TM21:04:11
GPS,PN744,LA41.065934549600,LN21.290405986400,EL635.182000,--
--GS,PN744,N 4552659.3782,E7541128.6778,EL590.6811,--
--
GT,PN744,SW1526,ST123289000,EW1526,ET123289000
--HSDV:0.036, VSDV:0.060, STATUS:FIXED, SATS:23, PDOP:2.367, HDOP:0.800, VDOP:2.228, TDOP:2.118, GDOP:1.058, NSDV:0.030, ESDV:0.020
--DT04-06-2009
--TM21:04:18
GPS,PN745,LA41.065940994200,LN21.290402867600,EL635.436000,--ST
--GS,PN745,N 4552661.3621,E7541127.9391,EL590.9350,--ST
--
GT,PN745,SW1526,ST123307000,EW1526,ET123307000
--HSDV:0.036, VSDV:0.060, STATUS:FIXED, SATS:20, PDOP:2.408, HDOP:0.900, VDOP:2.233, TDOP:2.162, GDOP:1.059, NSDV:0.030, ESDV:0.020
--DT04-06-2009
--TM21:04:36
GPS,PN746,LA41.065902871400,LN21.290338965800,EL635.203000,--AS
--GS,PN746,N 4552649.5189,E7541113.0982,EL590.7016,--AS
--
GT,PN746,SW1526,ST123323000,EW1526,ET123323000

--HSDV:0.036, VSDV:0.060, STATUS:FIXED, SATS:23, PDOP:2.373, HDOP:0.800, VDOP:2.234, TDOP:2.124, GDOP:1.059, NSDV:0.030, ESDV:0.020
--DT04-06-2009
--TM21:04:52
GPS,PN747,LA41.065908181400,LN21.290334416600,EL635.424000,--
--GS,PN747,N 4552651.1509,E7541112.0277,EL590.9225,--
--
GT,PN747,SW1526,ST123328000,EW1526,ET123328000
--HSDV:0.036, VSDV:0.060, STATUS:FIXED, SATS:23, PDOP:2.373, HDOP:0.800, VDOP:2.234, TDOP:2.124, GDOP:1.059, NSDV:0.030, ESDV:0.020
--DT04-06-2009
--TM21:04:57
GPS,PN748,LA41.065872513800,LN21.290270667800,EL635.281000,--AS
--GS,PN748,N 4552640.0654,E7541097.2182,EL590.7790,--AS
--
GT,PN748,SW1526,ST123343000,EW1526,ET123343000
--HSDV:0.036, VSDV:0.060, STATUS:FIXED, SATS:22, PDOP:2.373, HDOP:0.800, VDOP:2.234, TDOP:2.124, GDOP:1.059, NSDV:0.030, ESDV:0.020
--DT04-06-2009
--TM21:05:12
GPS,PN749,LA41.065871376800,LN21.290261155400,EL635.416000,--AS
--GS,PN749,N 4552639.7022,E7541095.0011,EL590.9139,--AS
--
GT,PN749,SW1526,ST123346000,EW1526,ET123346000
--HSDV:0.036, VSDV:0.070, STATUS:FIXED, SATS:23, PDOP:2.375, HDOP:0.800, VDOP:2.236, TDOP:2.126, GDOP:1.059, NSDV:0.030, ESDV:0.020
--DT04-06-2009
--TM21:05:15
GPS,PN750,LA41.065871909600,LN21.290245097600,EL635.473000,--AS
--GS,PN750,N 4552639.8455,E7541091.2542,EL590.9708,--AS
--
GT,PN750,SW1526,ST123349000,EW1526,ET123349000
--HSDV:0.036, VSDV:0.060, STATUS:FIXED, SATS:22, PDOP:2.375, HDOP:0.800, VDOP:2.236, TDOP:2.126, GDOP:1.059, NSDV:0.030, ESDV:0.020
--DT04-06-2009
--TM21:05:18
GPS,PN751,LA41.065876839800,LN21.290238008000,EL635.504000,--AS
--GS,PN751,N 4552641.3571,E7541089.5919,EL591.0017,--AS
--
GT,PN751,SW1526,ST123352000,EW1526,ET123352000
--HSDV:0.036, VSDV:0.060, STATUS:FIXED, SATS:23, PDOP:2.375, HDOP:0.800, VDOP:2.236, TDOP:2.126, GDOP:1.059, NSDV:0.030, ESDV:0.020
--DT04-06-2009
--TM21:05:21
GPS,PN752,LA41.065883538200,LN21.290233443200,EL635.469000,--AS
--GS,PN752,N 4552643.4173,E7541088.5154,EL590.9667,--AS
--
GT,PN752,SW1526,ST123355000,EW1526,ET123355000
--HSDV:0.028, VSDV:0.060, STATUS:FIXED, SATS:22, PDOP:2.375, HDOP:0.800, VDOP:2.236, TDOP:2.126, GDOP:1.059, NSDV:0.020, ESDV:0.020
--DT04-06-2009
--TM21:05:24
GPS,PN753,LA41.065886216600,LN21.290243467400,EL635.351000,--
--GS,PN753,N 4552644.2566,E7541090.8492,EL590.8488,--
--
GT,PN753,SW1526,ST123359000,EW1526,ET123359000
--HSDV:0.036, VSDV:0.060, STATUS:FIXED, SATS:22, PDOP:2.375, HDOP:0.800, VDOP:2.236, TDOP:2.126, GDOP:1.059, NSDV:0.030, ESDV:0.020
--DT04-06-2009
--TM21:05:28
GPS,PN754,LA41.065878886400,LN21.290244817400,EL635.650000,--SH
--GS,PN754,N 4552641.9973,E7541091.1768,EL591.1478,--SH
--
GT,PN754,SW1526,ST123367000,EW1526,ET123367000
--HSDV:0.036, VSDV:0.060, STATUS:FIXED, SATS:22, PDOP:2.377, HDOP:0.800, VDOP:2.238, TDOP:2.127, GDOP:1.060, NSDV:0.030, ESDV:0.020
--DT04-06-2009
--TM21:05:36
GPS,PN755,LA41.065875923600,LN21.290247362600,EL635.621000,--SH
--GS,PN755,N 4552641.0867,E7541091.7757,EL591.1188,--SH
--
GT,PN755,SW1526,ST123372000,EW1526,ET123372000
--HSDV:0.036, VSDV:0.070, STATUS:FIXED, SATS:23, PDOP:3.065, HDOP:0.800, VDOP:2.959, TDOP:2.668, GDOP:1.509, NSDV:0.030, ESDV:0.020
--DT04-06-2009
--TM21:05:41
GPS,PN756,LA41.065877487800,LN21.290252054600,EL635.687000,--SH
--GS,PN756,N 4552641.5753,E7541092.8675,EL591.1849,--SH
--
GT,PN756,SW1526,ST123376000,EW1526,ET123376000
--HSDV:0.036, VSDV:0.060, STATUS:FIXED, SATS:21, PDOP:2.377, HDOP:0.800, VDOP:2.238, TDOP:2.128, GDOP:1.059, NSDV:0.030, ESDV:0.020
--DT04-06-2009
--TM21:05:45
GPS,PN757,LA41.065876030400,LN21.290256356600,EL635.536000,--ST
--GS,PN757,N 4552641.1314,E7541093.8736,EL591.0339,--ST
--
GT,PN757,SW1526,ST123382000,EW1526,ET123382000
--HSDV:0.036, VSDV:0.070, STATUS:FIXED, SATS:19, PDOP:2.377, HDOP:0.800, VDOP:2.238, TDOP:2.128, GDOP:1.059, NSDV:0.030, ESDV:0.020
--DT04-06-2009
--TM21:05:51
GPS,PN758,LA41.065842042800,LN21.290262172400,EL635.657000,--AS
--GS,PN758,N 4552630.6550,E7541095.2890,EL591.1550,--AS
--
GT,PN758,SW1526,ST123393000,EW1526,ET123393000
--HSDV:0.045, VSDV:0.070, STATUS:FIXED, SATS:21, PDOP:2.464, HDOP:0.800, VDOP:2.330, TDOP:2.197, GDOP:1.114, NSDV:0.040, ESDV:0.020
--DT04-06-2009
--TM21:06:02
GPS,PN759,LA41.065845119000,LN21.290260655000,EL635.620000,--AS
--GS,PN759,N 4552631.6019,E7541094.9298,EL591.1180,--AS
--
GT,PN759,SW1526,ST123396000,EW1526,ET123396000
--HSDV:0.036, VSDV:0.060, STATUS:FIXED, SATS:21, PDOP:2.378, HDOP:0.800, VDOP:2.239, TDOP:2.129, GDOP:1.059, NSDV:0.030, ESDV:0.020
--DT04-06-2009
--TM21:06:05
GPS,PN760,LA41.065851023000,LN21.290263573400,EL635.520000,--AS
--GS,PN760,N 4552633.4269,E7541095.6004,EL591.0180,--AS
--
GT,PN760,SW1526,ST123399000,EW1526,ET123399000
--HSDV:0.036, VSDV:0.060, STATUS:FIXED, SATS:22, PDOP:2.378, HDOP:0.800, VDOP:2.239, TDOP:2.129, GDOP:1.059, NSDV:0.030, ESDV:0.020
--DT04-06-2009
--TM21:06:08
GPS,PN761,LA41.065857758600,LN21.290271801800,EL635.457000,--AS
--GS,PN761,N 4552635.5154,E7541097.5082,EL590.9550,--AS
--
GT,PN761,SW1526,ST123402000,EW1526,ET123402000
--HSDV:0.036, VSDV:0.060, STATUS:FIXED, SATS:23, PDOP:2.378, HDOP:0.800, VDOP:2.239, TDOP:2.129, GDOP:1.059, NSDV:0.030, ESDV:0.020
--DT04-06-2009
--TM21:06:11
GPS,PN762,LA41.065867100600,LN21.290287479200,EL635.323000,--AS
--GS,PN762,N 4552638.4176,E7541101.1493,EL590.8212,--AS
--
GT,PN762,SW1526,ST123407000,EW1526,ET123407000
--HSDV:0.036, VSDV:0.060, STATUS:FIXED, SATS:22, PDOP:2.378, HDOP:0.800, VDOP:2.239, TDOP:2.129, GDOP:1.059, NSDV:0.030, ESDV:0.020
--DT04-06-2009
--TM21:06:16
GPS,PN763,LA41.065848109400,LN21.290269307600,EL635.580000,--Z
--GS,PN763,N 4552632.5357,E7541096.9431,EL591.0780,--Z
--
GT,PN763,SW1526,ST123416000,EW1526,ET123416000
--HSDV:0.036, VSDV:0.060, STATUS:FIXED, SATS:20, PDOP:2.378, HDOP:0.800, VDOP:2.239, TDOP:2.129, GDOP:1.059, NSDV:0.030, ESDV:0.020
--DT04-06-2009
--TM21:06:25
GPS,PN764,LA41.065846758200,LN21.290267255600,EL635.521000,--Z
--GS,PN764,N 4552632.1162,E7541096.4667,EL591.0190,--Z
--
GT,PN764,SW1526,ST123421000,EW1526,ET123421000
--HSDV:0.036, VSDV:0.070, STATUS:FIXED, SATS:22, PDOP:2.380, HDOP:0.800, VDOP:2.241, TDOP:2.130, GDOP:1.060, NSDV:0.030, ESDV:0.020
--DT04-06-2009
--TM21:06:30
GPS,PN765,LA41.065867593800,LN21.290219270600,EL635.755000,--AS
--GS,PN765,N 4552638.4805,E7541085.2368,EL591.2526,--AS
--
GT,PN765,SW1526,ST123434000,EW1526,ET123434000
--HSDV:0.036, VSDV:0.070, STATUS:FIXED, SATS:23, PDOP:2.705, HDOP:0.800, VDOP:2.584, TDOP:2.423, GDOP:1.203, NSDV:0.030, ESDV:0.020
--DT04-06-2009
--TM21:06:43
GPS,PN766,LA41.065863926600,LN21.290221983200,EL635.723000,--AS
--GS,PN766,N 4552637.3529,E7541085.8759,EL591.2206,--AS

--
GT,PN766,SW1526,ST123437000,EW1526,E
T123437000
--HSDV:0.036, VSDV:0.060, STATUS:FIXED,
SATS:23, PDOP:2.380, HDOP:0.800,
VDOP:2.242, TDOP:2.131, GDOP:1.060,
NSDV:0.030, ESDV:0.020
--DT04-06-2009
--TM21:06:46
GPS,PN767,LA41.065849083800,LN21.2902
31748800,EL635.691000,--AS
--GS,PN767,N 4552632.7871,E
7541088.1797,EL591.1887,--AS
--
GT,PN767,SW1526,ST123441000,EW1526,E
T123441000
--HSDV:0.050, VSDV:0.070, STATUS:FIXED,
SATS:22, PDOP:2.380, HDOP:0.800,
VDOP:2.242, TDOP:2.131, GDOP:1.060,
NSDV:0.040, ESDV:0.030
--DT04-06-2009
--TM21:06:50
GPS,PN768,LA41.065843264400,LN21.2902
30038200,EL635.606000,--AS
--GS,PN768,N 4552630.9898,E
7541087.7907,EL591.1037,--AS
--
GT,PN768,SW1526,ST123444000,EW1526,E
T123444000
--HSDV:0.036, VSDV:0.060, STATUS:FIXED,
SATS:23, PDOP:2.380, HDOP:0.800,
VDOP:2.242, TDOP:2.131, GDOP:1.060,
NSDV:0.030, ESDV:0.020
--DT04-06-2009
--TM21:06:53
GPS,PN769,LA41.065834385600,LN21.2902
16174600,EL635.177000,--AS
--GS,PN769,N 4552628.2329,E
7541084.5720,EL590.6746,--AS
--
GT,PN769,SW1526,ST123448000,EW1526,E
T123448000
--HSDV:0.036, VSDV:0.060, STATUS:FIXED,
SATS:23, PDOP:2.380, HDOP:0.800,
VDOP:2.242, TDOP:2.131, GDOP:1.060,
NSDV:0.030, ESDV:0.020
--DT04-06-2009
--TM21:06:57
GPS,PN770,LA41.065826624600,LN21.2902
03098200,EL635.083000,--AS
--GS,PN770,N 4552625.8218,E
7541081.5349,EL590.5805,--AS
--
GT,PN770,SW1526,ST123451000,EW1526,E
T123451000
--HSDV:0.036, VSDV:0.060, STATUS:FIXED,
SATS:22, PDOP:2.380, HDOP:0.800,
VDOP:2.242, TDOP:2.131, GDOP:1.060,
NSDV:0.030, ESDV:0.020
--DT04-06-2009
--TM21:07:00
GPS,PN771,LA41.065801221800,LN21.2901
65375600,EL634.903000,--AS
--GS,PN771,N 4552617.9367,E
7541072.7789,EL590.4002,--AS
--
GT,PN771,SW1526,ST123459000,EW1526,E
T123459000
--HSDV:0.036, VSDV:0.060, STATUS:FIXED,
SATS:22, PDOP:2.380, HDOP:0.800,
VDOP:2.242, TDOP:2.131, GDOP:1.060,
NSDV:0.030, ESDV:0.020
--DT04-06-2009
--TM21:07:08
GPS,PN772,LA41.065794311600,LN21.2901
71003000,EL634.930000,--AS
--GS,PN772,N 4552615.8125,E
7541074.1036,EL590.4273,--AS
--
GT,PN772,SW1526,ST123463000,EW1526,E
T123463000
--HSDV:0.028, VSDV:0.060, STATUS:FIXED,
SATS:20, PDOP:2.380, HDOP:0.800,
VDOP:2.242, TDOP:2.131, GDOP:1.060,
NSDV:0.020, ESDV:0.020
--DT04-06-2009
--TM21:07:12
GPS,PN773,LA41.065786300400,LN21.2901
80886800,EL635.016000,--K
--GS,PN773,N 4552613.3542,E
7541076.4231,EL590.5134,--K
--
GT,PN773,SW1526,ST123470000,EW1526,E
T123470000
--HSDV:0.028, VSDV:0.060, STATUS:FIXED,
SATS:22, PDOP:3.008, HDOP:0.800,
VDOP:2.900, TDOP:2.625, GDOP:1.470,
NSDV:0.020, ESDV:0.020
--DT04-06-2009
--TM21:07:19
GPS,PN774,LA41.065782201800,LN21.2901
85537400,EL634.360000,--K
--GS,PN774,N 4552612.0960,E
7541077.5151,EL589.8574,--K
--
GT,PN774,SW1526,ST123474000,EW1526,E
T123474000
--HSDV:0.028, VSDV:0.060, STATUS:FIXED,
SATS:21, PDOP:2.382, HDOP:0.800,
VDOP:2.244, TDOP:2.134, GDOP:1.059,
NSDV:0.020, ESDV:0.020
--DT04-06-2009
--TM21:07:23
GPS,PN775,LA41.065777157600,LN21.2901
90854000,EL634.318000,--K
--GS,PN775,N 4552610.5470,E
7541078.7641,EL589.8154,--K
--
GT,PN775,SW1526,ST123477000,EW1526,E
T123477000
--HSDV:0.028, VSDV:0.050, STATUS:FIXED,
SATS:20, PDOP:2.382, HDOP:0.800,
VDOP:2.244, TDOP:2.134, GDOP:1.059,
NSDV:0.020, ESDV:0.020
--DT04-06-2009
--TM21:07:26
GPS,PN776,LA41.065774571600,LN21.2901
93793400,EL634.872000,--K
--GS,PN776,N 4552609.7531,E
7541079.4543,EL590.3695,--K
--
GT,PN776,SW1526,ST123479000,EW1526,E
T123479000
--HSDV:0.028, VSDV:0.060, STATUS:FIXED,
SATS:22, PDOP:2.382, HDOP:0.800,
VDOP:2.244, TDOP:2.134, GDOP:1.059,
NSDV:0.020, ESDV:0.020
--DT04-06-2009
--TM21:07:28
GPS,PN777,LA41.065775879600,LN21.2902
01295800,EL634.833000,--TF
--GS,PN777,N 4552610.1664,E
7541081.2022,EL590.3305,--TF
--
GT,PN777,SW1526,ST123494000,EW1526,E
T123494000
--HSDV:0.028, VSDV:0.050, STATUS:FIXED,
SATS:23, PDOP:2.999, HDOP:0.800,
VDOP:2.890, TDOP:2.618, GDOP:1.463,
NSDV:0.020, ESDV:0.020
--DT04-06-2009
--TM21:07:43
GPS,PN778,LA41.065772523200,LN21.2902
04028200,EL634.822000,--TF
--GS,PN778,N 4552609.1347,E
7541081.8454,EL590.3196,--TF
--
GT,PN778,SW1526,ST123498000,EW1526,E
T123498000
--HSDV:0.028, VSDV:0.050, STATUS:FIXED,
SATS:19, PDOP:2.419, HDOP:0.900,
VDOP:2.245, TDOP:2.175, GDOP:1.059,
NSDV:0.020, ESDV:0.020
--DT04-06-2009
--TM21:07:47
GPS,PN779,LA41.065773985400,LN21.2902
08399200,EL634.613000,--TF
--GS,PN779,N 4552609.5914,E
7541082.8625,EL590.1106,--TF
--
GT,PN779,SW1526,ST123501000,EW1526,E
T123501000
--HSDV:0.022, VSDV:0.050, STATUS:FIXED,
SATS:16, PDOP:2.383, HDOP:0.800,
VDOP:2.245, TDOP:2.135, GDOP:1.059,
NSDV:0.020, ESDV:0.010
--DT04-06-2009
--TM21:07:50
GPS,PN780,LA41.065769318600,LN21.2902
22980400,EL635.009000,--BET
--GS,PN780,N 4552608.1709,E
7541086.2721,EL590.5067,--BET
--
GT,PN780,SW1526,ST123515000,EW1526,E
T123515000
--HSDV:0.014, VSDV:0.040, STATUS:FIXED,
SATS:20, PDOP:2.384, HDOP:0.800,
VDOP:2.246, TDOP:2.136, GDOP:1.059,
NSDV:0.010, ESDV:0.010
--DT04-06-2009
--TM21:08:04
GPS,PN781,LA41.065754351600,LN21.2901
96368000,EL634.976000,--BET
--GS,PN781,N 4552603.5193,E
7541080.0898,EL590.4735,--BET
--
GT,PN781,SW1526,ST123522000,EW1526,E
T123522000
--HSDV:0.014, VSDV:0.040, STATUS:FIXED,
SATS:21, PDOP:2.384, HDOP:0.800,
VDOP:2.246, TDOP:2.136, GDOP:1.059,
NSDV:0.010, ESDV:0.010
--DT04-06-2009
--TM21:08:11
GPS,PN782,LA41.065733507000,LN21.2902
15765400,EL634.998000,--BET
--GS,PN782,N 4552597.1149,E
7541084.6509,EL590.4957,--BET
--
GT,PN782,SW1526,ST123529000,EW1526,E
T123529000
--HSDV:0.014, VSDV:0.040, STATUS:FIXED,
SATS:18, PDOP:2.520, HDOP:0.900,
VDOP:2.354, TDOP:2.256, GDOP:1.124,
NSDV:0.010, ESDV:0.010
--DT04-06-2009
--TM21:08:18
GPS,PN783,LA41.065748240000,LN21.2902
43103800,EL635.026000,--BET
--GS,PN783,N 4552601.6952,E
7541091.0029,EL590.5239,--BET
--
GT,PN783,SW1526,ST123537000,EW1526,E
T123537000
--HSDV:0.014, VSDV:0.040, STATUS:FIXED,
SATS:21, PDOP:2.977, HDOP:0.800,
VDOP:2.868, TDOP:2.601, GDOP:1.449,
NSDV:0.010, ESDV:0.010
--DT04-06-2009
--TM21:08:26
GPS,PN784,LA41.065792680800,LN21.2902
39943600,EL635.331000,--ST
--GS,PN784,N 4552615.3995,E
7541090.1889,EL590.8288,--ST
--
GT,PN784,SW1526,ST123554000,EW1526,E
T123554000
--HSDV:0.014, VSDV:0.040, STATUS:FIXED,
SATS:20, PDOP:2.385, HDOP:0.800,
VDOP:2.247, TDOP:2.138, GDOP:1.058,
NSDV:0.010, ESDV:0.010
--DT04-06-2009
--TM21:08:43
GPS,PN785,LA41.065810847000,LN21.2902
59250400,EL635.892000,--MOST
--GS,PN785,N 4552621.0284,E
7541094.6613,EL591.3900,--MOST
--
GT,PN785,SW1526,ST123571000,EW1526,E
T123571000
--HSDV:0.022, VSDV:0.040, STATUS:FIXED,
SATS:23, PDOP:2.385, HDOP:0.800,
VDOP:2.247, TDOP:2.138, GDOP:1.058,
NSDV:0.020, ESDV:0.010
--DT04-06-2009
--TM21:09:00
GPS,PN786,LA41.065821378200,LN21.2902
81308800,EL635.844000,--MOST

--GS,PN786,N 4552624.3057,E 7541099.7889,EL591.3422,--MOST
--
GT,PN786,SW1526,ST123577000,EW1526,E T123577000
--HSDV:0.028, VSDV:0.060, STATUS:FIXED, SATS:18, PDOP:2.951, HDOP:0.800, VDOP:2.841, TDOP:2.581, GDOP:1.431, NSDV:0.020, ESDV:0.020
--DT04-06-2009
--TM21:09:06
GPS,PN787,LA41.065834689200,LN21.2902 69389200,EL635.819000,--MOST
--GS,PN787,N 4552628.3961,E 7541096.9853,EL591.3170,--MOST
--
GT,PN787,SW1526,ST123583000,EW1526,E T123583000
--HSDV:0.028, VSDV:0.060, STATUS:FIXED, SATS:22, PDOP:2.951, HDOP:0.800, VDOP:2.841, TDOP:2.581, GDOP:1.431, NSDV:0.020, ESDV:0.020
--DT04-06-2009
--TM21:09:12
GPS,PN788,LA41.065823882000,LN21.2902 47914600,EL635.844000,--MOST
--GS,PN788,N 4552625.0344,E 7541091.9944,EL591.3419,--MOST
--
GT,PN788,SW1526,ST123590000,EW1526,E T123590000
--HSDV:0.036, VSDV:0.060, STATUS:FIXED, SATS:23, PDOP:2.386, HDOP:0.800, VDOP:2.248, TDOP:2.139, GDOP:1.058, NSDV:0.030, ESDV:0.020
--DT04-06-2009
--TM21:09:19
GPS,PN789,LA41.065814908400,LN21.2902 38418400,EL634.553000,--
--GS,PN789,N 4552622.2539,E 7541089.7947,EL590.0508,--
--
GT,PN789,SW1526,ST123598000,EW1526,E T123598000
--HSDV:0.036, VSDV:0.060, STATUS:FIXED, SATS:24, PDOP:2.386, HDOP:0.800, VDOP:2.248, TDOP:2.139, GDOP:1.058, NSDV:0.030, ESDV:0.020
--DT04-06-2009
--TM21:09:27
GPS,PN790,LA41.065818618800,LN21.2902 32678200,EL635.498000,--
--GS,PN790,N 4552623.3910,E 7541088.4492,EL590.9958,--
--
GT,PN790,SW1526,ST123601000,EW1526,E T123601000
--HSDV:0.036, VSDV:0.060, STATUS:FIXED, SATS:23, PDOP:2.386, HDOP:0.800, VDOP:2.248, TDOP:2.139, GDOP:1.058, NSDV:0.030, ESDV:0.020
--DT04-06-2009
--TM21:09:30
GPS,PN791,LA41.065822924400,LN21.2902 19000000,EL635.128000,--AS
--GS,PN791,N 4552624.7012,E 7541085.2509,EL590.6256,--AS
--
GT,PN791,SW1526,ST123610000,EW1526,E T123610000
--HSDV:0.028, VSDV:0.060, STATUS:FIXED, SATS:23, PDOP:2.387, HDOP:0.800, VDOP:2.249, TDOP:2.140, GDOP:1.058, NSDV:0.020, ESDV:0.020
--DT04-06-2009
--TM21:09:39
GPS,PN792,LA41.065827580400,LN21.2902 24779800,EL635.400000,--AS
--GS,PN792,N 4552626.1450,E 7541086.5911,EL590.8977,--AS
--
GT,PN792,SW1526,ST123613000,EW1526,E T123613000
--HSDV:0.028, VSDV:0.050, STATUS:FIXED, SATS:23, PDOP:2.387, HDOP:0.800, VDOP:2.249, TDOP:2.140, GDOP:1.058, NSDV:0.020, ESDV:0.020
--DT04-06-2009
--TM21:09:42
GPS,PN793,LA41.065832879000,LN21.2902 39161800,EL635.718000,--AS
--GS,PN793,N 4552627.7982,E 7541089.9370,EL591.2158,--AS
--
GT,PN793,SW1526,ST123616000,EW1526,E T123616000
--HSDV:0.028, VSDV:0.060, STATUS:FIXED, SATS:21, PDOP:2.387, HDOP:0.800, VDOP:2.249, TDOP:2.140, GDOP:1.058, NSDV:0.020, ESDV:0.020
--DT04-06-2009
--TM21:09:45
GPS,PN794,LA41.065811873000,LN21.2902 59857000,EL635.872000,--AS
--GS,PN794,N 4552621.3457,E 7541094.8011,EL591.3700,--AS
--
GT,PN794,SW1526,ST123624000,EW1526,E T123624000
--HSDV:0.036, VSDV:0.060, STATUS:FIXED, SATS:22, PDOP:2.387, HDOP:0.800, VDOP:2.249, TDOP:2.140, GDOP:1.058, NSDV:0.030, ESDV:0.020
--DT04-06-2009
--TM21:09:53
GPS,PN795,LA41.065793835800,LN21.2902 74583400,EL635.840000,--AS
--GS,PN795,N 4552615.8011,E 7541098.2676,EL591.3381,--AS
--
GT,PN795,SW1526,ST123629000,EW1526,E T123629000
--HSDV:0.036, VSDV:0.060, STATUS:FIXED, SATS:20, PDOP:2.387, HDOP:0.800, VDOP:2.249, TDOP:2.140, GDOP:1.058, NSDV:0.030, ESDV:0.020
--DT04-06-2009
--TM21:09:58
GPS,PN796,LA41.065763739800,LN21.2902 99958000,EL635.928000,--AS
--GS,PN796,N 4552606.5507,E 7541104.2390,EL591.4264,--AS
--
GT,PN796,SW1526,ST123666000,EW1526,E T123666000
--HSDV:0.028, VSDV:0.060, STATUS:FIXED, SATS:21, PDOP:2.910, HDOP:0.800, VDOP:2.798, TDOP:2.550, GDOP:1.403, NSDV:0.020, ESDV:0.020
--DT04-06-2009
--TM21:10:35
GPS,PN797,LA41.065743624200,LN21.2903 02385000,EL635.817000,--AS
--GS,PN797,N 4552600.3489,E 7541104.8400,EL591.3154,--AS
--
GT,PN797,SW1526,ST123674000,EW1526,E T123674000
--HSDV:0.028, VSDV:0.050, STATUS:FIXED, SATS:21, PDOP:2.387, HDOP:0.800, VDOP:2.249, TDOP:2.141, GDOP:1.056, NSDV:0.020, ESDV:0.020
--DT04-06-2009
--TM21:10:43
GPS,PN798,LA41.065732409000,LN21.2903 00977400,EL635.614000,--AS
--GS,PN798,N 4552596.8876,E 7541104.5310,EL591.1124,--AS
--
GT,PN798,SW1526,ST123678000,EW1526,E T123678000
--HSDV:0.028, VSDV:0.050, STATUS:FIXED, SATS:22, PDOP:2.387, HDOP:0.800, VDOP:2.249, TDOP:2.141, GDOP:1.056, NSDV:0.020, ESDV:0.020
--DT04-06-2009
--TM21:10:47
GPS,PN799,LA41.065714905800,LN21.2903 13086000,EL635.546000,--AS
--GS,PN799,N 4552591.5043,E 7541107.3860,EL591.0445,--AS
--
GT,PN799,SW1526,ST123684000,EW1526,E T123684000
--HSDV:0.036, VSDV:0.060, STATUS:FIXED, SATS:20, PDOP:2.387, HDOP:0.800, VDOP:2.249, TDOP:2.141, GDOP:1.056, NSDV:0.030, ESDV:0.020
--DT04-06-2009
--TM21:10:53
GPS,PN800,LA41.065719087200,LN21.2903 28687200,EL635.915000,--AS
--GS,PN800,N 4552592.8145,E 7541111.0182,EL591.4137,--AS
--
GT,PN800,SW1526,ST123689000,EW1526,E T123689000
--HSDV:0.028, VSDV:0.060, STATUS:FIXED, SATS:22, PDOP:2.387, HDOP:0.800, VDOP:2.249, TDOP:2.141, GDOP:1.056, NSDV:0.020, ESDV:0.020
--DT04-06-2009
--TM21:10:58
GPS,PN801,LA41.065718579000,LN21.2903 36039600,EL636.004000,--AS
--GS,PN801,N 4552592.6674,E 7541112.7343,EL591.5027,--AS
--
GT,PN801,SW1526,ST123693000,EW1526,E T123693000
--HSDV:0.028, VSDV:0.050, STATUS:FIXED, SATS:22, PDOP:2.387, HDOP:0.800, VDOP:2.249, TDOP:2.141, GDOP:1.056, NSDV:0.020, ESDV:0.020
--DT04-06-2009
--TM21:11:02
GPS,PN802,LA41.065712312600,LN21.2903 42291600,EL636.069000,--AS
--GS,PN802,N 4552590.7426,E 7541114.2036,EL591.5678,--AS
--
GT,PN802,SW1526,ST123697000,EW1526,E T123697000
--HSDV:0.028, VSDV:0.060, STATUS:FIXED, SATS:22, PDOP:2.387, HDOP:0.800, VDOP:2.249, TDOP:2.141, GDOP:1.056, NSDV:0.020, ESDV:0.020
--DT04-06-2009
--TM21:11:06
GPS,PN803,LA41.065721915600,LN21.2903 60414600,EL636.262000,--AS
--GS,PN803,N 4552593.7285,E 7541118.4147,EL591.7609,--AS
--
GT,PN803,SW1526,ST123703000,EW1526,E T123703000
--HSDV:0.036, VSDV:0.060, STATUS:FIXED, SATS:22, PDOP:2.387, HDOP:0.800, VDOP:2.249, TDOP:2.141, GDOP:1.056, NSDV:0.030, ESDV:0.020
--DT04-06-2009
--TM21:11:12
GPS,PN804,LA41.065734734600,LN21.2903 50314800,EL636.168000,--AS
--GS,PN804,N 4552597.6695,E 7541116.0364,EL591.6668,--AS
--
GT,PN804,SW1526,ST123708000,EW1526,E T123708000
--HSDV:0.028, VSDV:0.050, STATUS:FIXED, SATS:22, PDOP:2.387, HDOP:0.800, VDOP:2.249, TDOP:2.141, GDOP:1.056, NSDV:0.020, ESDV:0.020
--DT04-06-2009
--TM21:11:17
GPS,PN805,LA41.065741882400,LN21.2903 54923400,EL636.060000,--AS
--GS,PN805,N 4552599.8803,E 7541117.0992,EL591.5589,--AS
--
GT,PN805,SW1526,ST123711000,EW1526,E T123711000
--HSDV:0.022, VSDV:0.040, STATUS:FIXED, SATS:21, PDOP:2.387, HDOP:0.800, VDOP:2.249, TDOP:2.141, GDOP:1.056, NSDV:0.020, ESDV:0.010
--DT04-06-2009

--TM21:11:20
GPS,PN806,LA41.065752584600,LN21.290372020400,EL635.850000,--AS
--GS,PN806,N 4552603.2040,E7541121.0691,EL591.3490,--AS
--
GT,PN806,SW1526,ST123716000,EW1526,ET123716000
--HSDV:0.028, VSDV:0.050, STATUS:FIXED, SATS:20, PDOP:2.387, HDOP:0.800, VDOP:2.249, TDOP:2.141, GDOP:1.056, NSDV:0.020, ESDV:0.020
--DT04-06-2009
--TM21:11:25
GPS,PN807,LA41.065759726400,LN21.290366091200,EL635.861000,--AS
--GS,PN807,N 4552605.3992,E7541119.6735,EL591.3599,--AS
--
GT,PN807,SW1526,ST123720000,EW1526,ET123720000
--HSDV:0.036, VSDV:0.060, STATUS:FIXED, SATS:23, PDOP:2.387, HDOP:0.800, VDOP:2.249, TDOP:2.141, GDOP:1.056, NSDV:0.030, ESDV:0.020
--DT04-06-2009
--TM21:11:29
GPS,PN808,LA41.065752143600,LN21.290352708800,EL636.000000,--AS
--GS,PN808,N 4552603.0427,E7541116.5648,EL591.4988,--AS
--
GT,PN808,SW1526,ST123724000,EW1526,ET123724000
--HSDV:0.042, VSDV:0.070, STATUS:FIXED, SATS:19, PDOP:2.423, HDOP:0.900, VDOP:2.250, TDOP:2.182, GDOP:1.054, NSDV:0.030, ESDV:0.030
--DT04-06-2009
--TM21:11:33
GPS,PN809,LA41.065749768200,LN21.290342052200,EL636.063000,--AS
--GS,PN809,N 4552602.2960,E7541114.0829,EL591.5617,--AS
--
GT,PN809,SW1526,ST123727000,EW1526,ET123727000
--HSDV:0.028, VSDV:0.060, STATUS:FIXED, SATS:22, PDOP:2.388, HDOP:0.800, VDOP:2.250, TDOP:2.143, GDOP:1.054, NSDV:0.020, ESDV:0.020
--DT04-06-2009
--TM21:11:36
GPS,PN810,LA41.065750628600,LN21.290337237800,EL636.080000,--AS
--GS,PN810,N 4552602.5551,E7541112.9583,EL591.5787,--AS
--
GT,PN810,SW1526,ST123730000,EW1526,ET123730000
--HSDV:0.028, VSDV:0.060, STATUS:FIXED, SATS:23, PDOP:2.388, HDOP:0.800, VDOP:2.250, TDOP:2.143, GDOP:1.054, NSDV:0.020, ESDV:0.020
--DT04-06-2009
--TM21:11:39
GPS,PN811,LA41.065760954000,LN21.290328339200,EL636.271000,--AS
--GS,PN811,N 4552605.7285,E7541110.8646,EL591.7696,--AS
--
GT,PN811,SW1526,ST123734000,EW1526,ET123734000
--HSDV:0.028, VSDV:0.050, STATUS:FIXED, SATS:18, PDOP:2.388, HDOP:0.800, VDOP:2.250, TDOP:2.143, GDOP:1.054, NSDV:0.020, ESDV:0.020
--DT04-06-2009
--TM21:11:43
GPS,PN812,LA41.065792320800,LN21.290301486200,EL636.068000,--BEH
--GS,PN812,N 4552615.3689,E7541104.5461,EL591.5664,--BEH
--
GT,PN812,SW1526,ST123749000,EW1526,ET123749000
--HSDV:0.028, VSDV:0.060, STATUS:FIXED, SATS:21, PDOP:2.387, HDOP:0.800, VDOP:2.249, TDOP:2.142, GDOP:1.053, NSDV:0.020, ESDV:0.020
--DT04-06-2009
--TM21:11:58
GPS,PN813,LA41.065797726200,LN21.290296967600,EL636.004000,--BEH
--GS,PN813,N 4552617.0304,E7541103.4827,EL591.5023,--BEH
--
GT,PN813,SW1526,ST123753000,EW1526,ET123753000
--HSDV:0.028, VSDV:0.050, STATUS:FIXED, SATS:21, PDOP:2.387, HDOP:0.800, VDOP:2.249, TDOP:2.142, GDOP:1.053, NSDV:0.020, ESDV:0.020
--DT04-06-2009
--TM21:12:02
GPS,PN814,LA41.065801091000,LN21.290303057600,EL635.958000,--BEH
--GS,PN814,N 4552618.0763,E7541104.8975,EL591.4564,--BEH
--
GT,PN814,SW1526,ST123756000,EW1526,ET123756000
--HSDV:0.028, VSDV:0.050, STATUS:FIXED, SATS:21, PDOP:2.387, HDOP:0.800, VDOP:2.249, TDOP:2.142, GDOP:1.053, NSDV:0.020, ESDV:0.020
--DT04-06-2009
--TM21:12:05
GPS,PN815,LA41.065803734000,LN21.290312319800,EL635.973000,--BEH
--GS,PN815,N 4552618.9037,E7541107.0536,EL591.4714,--BEH
--
GT,PN815,SW1526,ST123759000,EW1526,ET123759000
--HSDV:0.028, VSDV:0.050, STATUS:FIXED, SATS:21, PDOP:2.387, HDOP:0.800, VDOP:2.249, TDOP:2.142, GDOP:1.053, NSDV:0.020, ESDV:0.020
--DT04-06-2009
--TM21:12:08
GPS,PN816,LA41.065802423000,LN21.290319787400,EL635.960000,--BEH
--GS,PN816,N 4552618.5090,E7541108.7979,EL591.4585,--BEH
--
GT,PN816,SW1526,ST123762000,EW1526,ET123762000
--HSDV:0.028, VSDV:0.050, STATUS:FIXED, SATS:21, PDOP:2.387, HDOP:0.800, VDOP:2.249, TDOP:2.142, GDOP:1.053, NSDV:0.020, ESDV:0.020
--DT04-06-2009
--TM21:12:11
GPS,PN817,LA41.065798375400,LN21.290324208800,EL635.881000,--BEH
--GS,PN817,N 4552617.2663,E7541109.8364,EL591.3795,--BEH
--
GT,PN817,SW1526,ST123765000,EW1526,ET123765000
--HSDV:0.022, VSDV:0.040, STATUS:FIXED, SATS:21, PDOP:2.387, HDOP:0.800, VDOP:2.249, TDOP:2.142, GDOP:1.053, NSDV:0.020, ESDV:0.010
--DT04-06-2009
--TM21:12:14
GPS,PN818,LA41.065796674400,LN21.290325324200,EL635.515000,--BEH
--GS,PN818,N 4552616.7430,E7541110.0995,EL591.0136,--BEH
--
GT,PN818,SW1526,ST123770000,EW1526,ET123770000
--HSDV:0.028, VSDV:0.050, STATUS:FIXED, SATS:21, PDOP:2.387, HDOP:0.800, VDOP:2.249, TDOP:2.142, GDOP:1.053, NSDV:0.020, ESDV:0.020
--DT04-06-2009
--TM21:12:19
GPS,PN819,LA41.065793158400,LN21.290318305400,EL635.550000,--BEH
--GS,PN819,N 4552615.6493,E7541108.4683,EL591.0485,--BEH
--
GT,PN819,SW1526,ST123774000,EW1526,ET123774000
--HSDV:0.022, VSDV:0.040, STATUS:FIXED, SATS:20, PDOP:2.387, HDOP:0.800, VDOP:2.249, TDOP:2.142, GDOP:1.053, NSDV:0.020, ESDV:0.010
--DT04-06-2009
--TM21:12:23
GPS,PN820,LA41.065794657200,LN21.290317336400,EL635.907000,--BEH
--GS,PN820,N 4552616.1104,E7541108.2396,EL591.4055,--BEH
--
GT,PN820,SW1526,ST123778000,EW1526,ET123778000
--HSDV:0.028, VSDV:0.050, STATUS:FIXED, SATS:22, PDOP:2.386, HDOP:0.800, VDOP:2.248, TDOP:2.142, GDOP:1.052, NSDV:0.020, ESDV:0.020
--DT04-06-2009
--TM21:12:27
GPS,PN821,LA41.065797661400,LN21.290313531800,EL635.885000,--BEH
--GS,PN821,N 4552617.0321,E7541107.3469,EL591.3835,--BEH
--
GT,PN821,SW1526,ST123782000,EW1526,ET123782000
--HSDV:0.028, VSDV:0.060, STATUS:FIXED, SATS:21, PDOP:2.386, HDOP:0.800, VDOP:2.248, TDOP:2.142, GDOP:1.052, NSDV:0.020, ESDV:0.020
--DT04-06-2009
--TM21:12:31
GPS,PN822,LA41.065801993400,LN21.290321277200,EL635.905000,--CES
--GS,PN822,N 4552618.3785,E7541109.1462,EL591.4035,--CES
--
GT,PN822,SW1526,ST123797000,EW1526,ET123797000
--HSDV:0.022, VSDV:0.040, STATUS:FIXED, SATS:21, PDOP:2.386, HDOP:0.800, VDOP:2.248, TDOP:2.142, GDOP:1.052, NSDV:0.020, ESDV:0.010
--DT04-06-2009
--TM21:12:46
GPS,PN823,LA41.065802913800,LN21.290323325000,EL635.879000,--CES
--GS,PN823,N 4552618.6651,E7541109.6223,EL591.3775,--CES
--
GT,PN823,SW1526,ST123800000,EW1526,ET123800000
--HSDV:0.022, VSDV:0.040, STATUS:FIXED, SATS:21, PDOP:2.386, HDOP:0.800, VDOP:2.248, TDOP:2.142, GDOP:1.052, NSDV:0.020, ESDV:0.010
--DT04-06-2009
--TM21:12:49
GPS,PN824,LA41.065799154200,LN21.290324042000,EL635.841000,--CES
--GS,PN824,N 4552617.5063,E7541109.7961,EL591.3395,--CES
--
GT,PN824,SW1526,ST123804000,EW1526,ET123804000
--HSDV:0.022, VSDV:0.040, STATUS:FIXED, SATS:21, PDOP:2.386, HDOP:0.800, VDOP:2.248, TDOP:2.142, GDOP:1.052, NSDV:0.020, ESDV:0.010
--DT04-06-2009
--TM21:12:53
GPS,PN825,LA41.065793615600,LN21.290331053000,EL635.498000,--BET
--GS,PN825,N 4552615.8070,E7541111.4412,EL590.9966,--BET
--
GT,PN825,SW1526,ST123813000,EW1526,ET123813000
--HSDV:0.028, VSDV:0.060, STATUS:FIXED, SATS:22, PDOP:2.386, HDOP:0.800,

VDOP:2.248, TDOP:2.143, GDOP:1.050, NSDV:0.020, ESDV:0.020
--DT04-06-2009
--TM21:13:02
GPS,PN826,LA41.065788362600,LN21.290320619600,EL635.563000,--BET
--GS,PN826,N 4552614.1730,E7541109.0164,EL591.0615,--BET
--
GT,PN826,SW1526,ST123817000,EW1526,ET123817000
--HSDV:0.022, VSDV:0.050, STATUS:FIXED, SATS:20, PDOP:2.386, HDOP:0.800, VDOP:2.248, TDOP:2.143, GDOP:1.050, NSDV:0.020, ESDV:0.010
--DT04-06-2009
--TM21:13:06
GPS,PN827,LA41.065780459400,LN21.290311951400,EL635.980000,--BET
--GS,PN827,N 4552611.7238,E7541107.0079,EL591.4785,--BET
--
GT,PN827,SW1526,ST123822000,EW1526,ET123822000
--HSDV:0.028, VSDV:0.050, STATUS:FIXED, SATS:21, PDOP:2.386, HDOP:0.800, VDOP:2.248, TDOP:2.143, GDOP:1.050, NSDV:0.020, ESDV:0.020
--DT04-06-2009
--TM21:13:11
GPS,PN828,LA41.065770310400,LN21.290320610600,EL636.036000,--BET
--GS,PN828,N 4552608.6045,E7541109.0455,EL591.5345,--BET
--
GT,PN828,SW1526,ST123826000,EW1526,ET123826000
--HSDV:0.022, VSDV:0.040, STATUS:FIXED, SATS:20, PDOP:2.419, HDOP:0.800, VDOP:2.283, TDOP:2.170, GDOP:1.069, NSDV:0.020, ESDV:0.010
--DT04-06-2009
--TM21:13:15
GPS,PN829,LA41.065773647600,LN21.290328145400,EL635.710000,--BET
--GS,PN829,N 4552609.6438,E7541110.7975,EL591.2086,--BET
--
GT,PN829,SW1526,ST123830000,EW1526,ET123830000
--HSDV:0.028, VSDV:0.050, STATUS:FIXED, SATS:16, PDOP:4.041, HDOP:3.000, VDOP:2.708, TDOP:3.811, GDOP:1.345, NSDV:0.020, ESDV:0.020
--DT04-06-2009
--TM21:13:19
GPS,PN830,LA41.065766897600,LN21.290333571200,EL635.753000,--BET
--GS,PN830,N 4552607.5687,E7541112.0749,EL591.2517,--BET
--
GT,PN830,SW1526,ST123834000,EW1526,ET123834000
--HSDV:0.081, VSDV:0.130, STATUS:FIXED, SATS:16, PDOP:3.564, HDOP:0.800, VDOP:3.473, TDOP:3.095, GDOP:1.767, NSDV:0.070, ESDV:0.040
--DT04-06-2009
--TM21:13:23
GPS,PN831,LA41.065773242600,LN21.290346928400,EL635.474000,--BET
--GS,PN831,N 4552609.5434,E7541115.1799,EL590.9728,--BET
--
GT,PN831,SW1526,ST123841000,EW1526,ET123841000
--HSDV:0.064, VSDV:0.120, STATUS:FIXED, SATS:16, PDOP:3.014, HDOP:1.100, VDOP:2.806, TDOP:2.704, GDOP:1.332, NSDV:0.050, ESDV:0.040
--DT04-06-2009
--TM21:13:30
GPS,PN832,LA41.065779277400,LN21.290341949000,EL635.680000,--BET
--GS,PN832,N 4552611.3984,E7541114.0078,EL591.1787,--BET
--
GT,PN832,SW1526,ST123845000,EW1526,ET123845000
--HSDV:0.076, VSDV:0.120, STATUS:FIXED, SATS:19, PDOP:2.947, HDOP:0.900, VDOP:2.806, TDOP:2.629, GDOP:1.332, NSDV:0.070, ESDV:0.030
--DT04-06-2009
--TM21:13:34
GPS,PN833,LA41.065787394200,LN21.290355525200,EL635.646000,--BET
--GS,PN833,N 4552613.9199,E7541117.1608,EL591.1448,--BET
--
GT,PN833,SW1526,ST123849000,EW1526,ET123849000
--HSDV:0.078, VSDV:0.130, STATUS:FIXED, SATS:17, PDOP:2.995, HDOP:1.200, VDOP:2.744, TDOP:2.703, GDOP:1.290, NSDV:0.060, ESDV:0.050
--DT04-06-2009
--TM21:13:38
GPS,PN834,LA41.065800143600,LN21.290343789800,EL635.512000,--BET
--GS,PN834,N 4552617.8373,E7541114.4012,EL591.0107,--BET
--
GT,PN834,SW1526,ST123855000,EW1526,ET123855000
--HSDV:0.050, VSDV:0.080, STATUS:FIXED, SATS:20, PDOP:2.149, HDOP:0.800, VDOP:1.995, TDOP:1.965, GDOP:0.870, NSDV:0.040, ESDV:0.030
--DT04-06-2009
--TM21:13:44
GPS,PN835,LA41.065788070400,LN21.290336243000,EL635.694000,--CRKV
--GS,PN835,N 4552614.1033,E7541112.6615,EL591.1927,--CRKV
--
GT,PN835,SW1526,ST123866000,EW1526,ET123866000
--HSDV:0.036, VSDV:0.070, STATUS:FIXED, SATS:21, PDOP:2.189, HDOP:0.900, VDOP:1.995, TDOP:2.008, GDOP:0.870, NSDV:0.030, ESDV:0.020
--DT04-06-2009
--TM21:13:55
GPS,PN836,LA41.065787052200,LN21.290333861000,EL635.692000,--CES
--GS,PN836,N 4552613.7861,E7541112.1076,EL591.1906,--CES
--
GT,PN836,SW1526,ST123876000,EW1526,ET123876000
--HSDV:0.036, VSDV:0.060, STATUS:FIXED, SATS:22, PDOP:2.149, HDOP:0.800, VDOP:1.995, TDOP:1.965, GDOP:0.870, NSDV:0.030, ESDV:0.020
--DT04-06-2009
--TM21:14:05
GPS,PN837,LA41.065780908200,LN21.290338922600,EL635.688000,--CES
--GS,PN837,N 4552611.8975,E7541113.2990,EL591.1867,--CES
--
GT,PN837,SW1526,ST123884000,EW1526,ET123884000
--HSDV:0.036, VSDV:0.070, STATUS:FIXED, SATS:19, PDOP:2.716, HDOP:0.900, VDOP:2.563, TDOP:2.422, GDOP:1.230, NSDV:0.030, ESDV:0.020
--DT04-06-2009
--TM21:14:13
GPS,PN838,LA41.065761978200,LN21.290364127400,EL635.834000,--O
--GS,PN838,N 4552606.0912,E7541119.2115,EL591.3329,--O
--
GT,PN838,SW1526,ST123916000,EW1526,ET123916000
--HSDV:0.042, VSDV:0.070, STATUS:FIXED, SATS:22, PDOP:2.151, HDOP:0.800, VDOP:1.997, TDOP:1.968, GDOP:0.870, NSDV:0.030, ESDV:0.030
--DT04-06-2009
--TM21:14:45
GPS,PN839,LA41.065756961000,LN21.290355375200,EL635.837000,--O
--GS,PN839,N 4552604.5322,E7541117.1785,EL591.3358,--O
--
GT,PN839,SW1526,ST123920000,EW1526,ET123920000
--HSDV:0.042, VSDV:0.070, STATUS:FIXED, SATS:20, PDOP:2.190, HDOP:0.900, VDOP:1.997, TDOP:2.010, GDOP:0.870, NSDV:0.030, ESDV:0.030
--DT04-06-2009
--TM21:14:49
GPS,PN840,LA41.065756233800,LN21.290347249400,EL635.853000,--O
--GS,PN840,N 4552604.2972,E7541115.2842,EL591.3518,--O
--
GT,PN840,SW1526,ST123923000,EW1526,ET123923000
--HSDV:0.042, VSDV:0.080, STATUS:FIXED, SATS:18, PDOP:2.151, HDOP:0.800, VDOP:1.997, TDOP:1.968, GDOP:0.870, NSDV:0.030, ESDV:0.030
--DT04-06-2009
--TM21:14:52
GPS,PN841,LA41.065758553400,LN21.290340199400,EL635.982000,--O
--GS,PN841,N 4552605.0035,E7541113.6355,EL591.4807,--O
--
GT,PN841,SW1526,ST123926000,EW1526,ET123926000
--HSDV:0.064, VSDV:0.090, STATUS:FIXED, SATS:16, PDOP:2.253, HDOP:0.800, VDOP:2.106, TDOP:2.066, GDOP:0.898, NSDV:0.040, ESDV:0.050
--DT04-06-2009
--TM21:14:55
GPS,PN842,LA41.065771653200,LN21.290326984400,EL636.024000,--O
--GS,PN842,N 4552609.0270,E7541110.5301,EL591.5226,--O
--
GT,PN842,SW1526,ST123972000,EW1526,ET123972000
--HSDV:0.036, VSDV:0.070, STATUS:FIXED, SATS:21, PDOP:2.427, HDOP:0.800, VDOP:2.291, TDOP:2.181, GDOP:1.063, NSDV:0.030, ESDV:0.020
--DT04-06-2009
--TM21:15:41
GPS,PN843,LA41.065772092400,LN21.290275540400,EL635.716000,--T
--GS,PN843,N 4552609.0953,E7541098.5285,EL591.2142,--T
--
GT,PN843,SW1526,ST123993000,EW1526,ET123993000
--HSDV:0.042, VSDV:0.080, STATUS:FIXED, SATS:21, PDOP:2.153, HDOP:0.800, VDOP:1.999, TDOP:1.970, GDOP:0.869, NSDV:0.030, ESDV:0.030
--DT04-06-2009
--TM21:16:02
GPS,PN844,LA41.065805141600,LN21.290249556200,EL635.377000,--T
--GS,PN844,N 4552619.2558,E7541092.4097,EL590.8749,--T
--
GT,PN844,SW1526,ST124003000,EW1526,ET124003000
--HSDV:0.064, VSDV:0.070, STATUS:FIXED, SATS:21, PDOP:4.393, HDOP:0.800, VDOP:4.320, TDOP:3.957, GDOP:1.909, NSDV:0.040, ESDV:0.050
--DT04-06-2009
--TM21:16:12
GPS,PN845,LA41.065808089400,LN21.290248236200,EL634.493000,--T
--GS,PN845,N 4552620.1634,E7541092.0968,EL589.9909,--T
--
GT,PN845,SW1526,ST124007000,EW1526,ET124007000

--HSDV:0.022, VSDV:0.040, STATUS:FIXED, SATS:20, PDOP:2.153, HDOP:0.800, VDOP:1.999, TDOP:1.970, GDOP:0.869, NSDV:0.020, ESDV:0.010
--DT04-06-2009
--TM21:16:16
GPS,PN846,LA41.065762639400,LN21.290181567800,EL634.953000,--K
--GS,PN846,N 4552606.0565,E7541076.6229,EL590.4504,--K
--
GT,PN846,SW1526,ST124024000,EW1526,ET124024000
--HSDV:0.085, VSDV:0.140, STATUS:FIXED, SATS:19, PDOP:2.668, HDOP:0.900, VDOP:2.512, TDOP:2.384, GDOP:1.199, NSDV:0.030, ESDV:0.080
--DT04-06-2009
--TM21:16:33
GPS,PN847,LA41.065768961600,LN21.290170143200,EL634.190000,--K
--GS,PN847,N 4552607.9917,E7541073.9469,EL589.6873,--K
--
GT,PN847,SW1526,ST124029000,EW1526,ET124029000
--HSDV:0.036, VSDV:0.060, STATUS:FIXED, SATS:22, PDOP:2.154, HDOP:0.800, VDOP:2.000, TDOP:1.971, GDOP:0.868, NSDV:0.030, ESDV:0.020
--DT04-06-2009
--TM21:16:38
GPS,PN848,LA41.065773143600,LN21.290164757600,EL634.904000,--K
--GS,PN848,N 4552609.2747,E7541072.6833,EL590.4012,--K
--
GT,PN848,SW1526,ST124034000,EW1526,ET124034000
--HSDV:0.028, VSDV:0.050, STATUS:FIXED, SATS:23, PDOP:2.154, HDOP:0.800, VDOP:2.000, TDOP:1.971, GDOP:0.868, NSDV:0.020, ESDV:0.020
--DT04-06-2009
--TM21:16:43
GPS,PN849,LA41.065780203200,LN21.290153145200,EL634.900000,--AS
--GS,PN849,N 4552611.4372,E7541069.9621,EL590.3971,--AS
--
GT,PN849,SW1526,ST124042000,EW1526,ET124042000
--HSDV:0.028, VSDV:0.050, STATUS:FIXED, SATS:23, PDOP:2.154, HDOP:0.800, VDOP:2.000, TDOP:1.971, GDOP:0.868, NSDV:0.020, ESDV:0.020
--DT04-06-2009
--TM21:16:51
GPS,PN850,LA41.065787171000,LN21.290145593000,EL634.932000,--AS
--GS,PN850,N 4552613.5766,E7541068.1883,EL590.4291,--AS
--
GT,PN850,SW1526,ST124046000,EW1526,ET124046000
--HSDV:0.028, VSDV:0.050, STATUS:FIXED, SATS:22, PDOP:2.154, HDOP:0.800, VDOP:2.000, TDOP:1.971, GDOP:0.868, NSDV:0.020, ESDV:0.020
--DT04-06-2009
--TM21:16:55
--Entered Rover HR: 2.2400 m, Vertical LS,HR2.3271
GPS,PN851,LA41.065731162800,LN21.290328972800,EL636.278000,--AS
--GS,PN851,N 4552596.5398,E7541111.0639,EL591.5367,--AS
--
GT,PN851,SW1526,ST124114000,EW1526,ET124114000
--HSDV:0.028, VSDV:0.050, STATUS:FIXED, SATS:20, PDOP:2.154, HDOP:0.800, VDOP:2.000, TDOP:1.972, GDOP:0.867, NSDV:0.020, ESDV:0.020
--DT04-06-2009
--TM21:18:03
GPS,PN852,LA41.065666131200,LN21.290382190400,EL636.427000,--AS
--GS,PN852,N 4552576.5494,E7541123.5911,EL591.6862,--AS
--
GT,PN852,SW1526,ST124118000,EW1526,ET124118000
--HSDV:0.028, VSDV:0.050, STATUS:FIXED, SATS:21, PDOP:2.154, HDOP:0.800, VDOP:2.000, TDOP:1.972, GDOP:0.866, NSDV:0.020, ESDV:0.020
--DT04-06-2009
--TM21:18:07
GPS,PN853,LA41.065603032800,LN21.290426367200,EL636.558000,--AS
--GS,PN853,N 4552557.1436,E7541134.0058,EL591.8176,--AS
--
GT,PN853,SW1526,ST124122000,EW1526,ET124122000
--HSDV:0.028, VSDV:0.050, STATUS:FIXED, SATS:22, PDOP:2.154, HDOP:0.800, VDOP:2.000, TDOP:1.972, GDOP:0.866, NSDV:0.020, ESDV:0.020
--DT04-06-2009
--TM21:18:11
GPS,PN854,LA41.065559409200,LN21.290447131400,EL636.589000,--AS
--GS,PN854,N 4552543.7144,E7541138.9252,EL591.8488,--AS
--
GT,PN854,SW1526,ST124125000,EW1526,ET124125000
--HSDV:0.028, VSDV:0.050, STATUS:FIXED, SATS:22, PDOP:2.154, HDOP:0.800, VDOP:2.000, TDOP:1.972, GDOP:0.866, NSDV:0.020, ESDV:0.020
--DT04-06-2009
--TM21:18:14
GPS,PN855,LA41.065501796600,LN21.290466524600,EL636.798000,--AS
--GS,PN855,N 4552525.9684,E7541143.5490,EL592.0580,--AS
--
GT,PN855,SW1526,ST124129000,EW1526,ET124129000
--HSDV:0.028, VSDV:0.060, STATUS:FIXED, SATS:13, PDOP:3.360, HDOP:2.700, VDOP:2.000, TDOP:3.247, GDOP:0.866, NSDV:0.020, ESDV:0.020
--DT04-06-2009
--TM21:18:18
GPS,PN856,LA41.065437252200,LN21.290481879800,EL636.748000,--AS
--GS,PN856,N 4552506.0788,E7541147.2429,EL592.0082,--AS
--
GT,PN856,SW1526,ST124133000,EW1526,ET124133000
--HSDV:0.076, VSDV:0.110, STATUS:FIXED, SATS:21, PDOP:5.890, HDOP:0.800, VDOP:5.835, TDOP:5.295, GDOP:2.579, NSDV:0.030, ESDV:0.070
--DT04-06-2009
--TM21:18:22
GPS,PN857,LA41.065365589400,LN21.290499732800,EL636.799000,--AS
--GS,PN857,N 4552483.9967,E7541151.5317,EL592.0595,--AS
--
GT,PN857,SW1526,ST124137000,EW1526,ET124137000
--HSDV:0.050, VSDV:0.080, STATUS:FIXED, SATS:20, PDOP:5.890, HDOP:0.800, VDOP:5.835, TDOP:5.295, GDOP:2.579, NSDV:0.030, ESDV:0.040
--DT04-06-2009
--TM21:18:26
GPS,PN858,LA41.065287762800,LN21.290521694600,EL636.885000,--AS
--GS,PN858,N 4552460.0187,E7541156.7898,EL592.1457,--AS
--
GT,PN858,SW1526,ST124141000,EW1526,ET124141000
--HSDV:0.028, VSDV:0.060, STATUS:FIXED, SATS:19, PDOP:2.193, HDOP:0.900, VDOP:2.000, TDOP:2.015, GDOP:0.866, NSDV:0.020, ESDV:0.020
--DT04-06-2009
--TM21:18:30
GPS,PN859,LA41.065208794400,LN21.290549678000,EL636.962000,--AS
--GS,PN859,N 4552435.6964,E7541163.4546,EL592.2230,--AS
--
GT,PN859,SW1526,ST124145000,EW1526,ET124145000
--HSDV:0.036, VSDV:0.070, STATUS:FIXED, SATS:23, PDOP:2.154, HDOP:0.800, VDOP:2.000, TDOP:1.972, GDOP:0.866, NSDV:0.030, ESDV:0.020
--DT04-06-2009
--TM21:18:34
GPS,PN860,LA41.065128045200,LN21.290578860200,EL637.021000,--AS
--GS,PN860,N 4552410.8263,E7541170.4022,EL592.2824,--AS
--
GT,PN860,SW1526,ST124149000,EW1526,ET124149000
--HSDV:0.028, VSDV:0.050, STATUS:FIXED, SATS:21, PDOP:2.154, HDOP:0.800, VDOP:2.000, TDOP:1.972, GDOP:0.866, NSDV:0.020, ESDV:0.020
--DT04-06-2009
--TM21:18:38
GPS,PN861,LA41.065046401400,LN21.290609010200,EL637.102000,--AS
--GS,PN861,N 4552385.6816,E7541177.5772,EL592.3637,--AS
--
GT,PN861,SW1526,ST124153000,EW1526,ET124153000
--HSDV:0.028, VSDV:0.050, STATUS:FIXED, SATS:23, PDOP:2.154, HDOP:0.800, VDOP:2.000, TDOP:1.972, GDOP:0.866, NSDV:0.020, ESDV:0.020
--DT04-06-2009
--TM21:18:42
GPS,PN862,LA41.064939558800,LN21.290635667600,EL637.142000,--AS
--GS,PN862,N 4552352.7593,E7541183.9812,EL592.4040,--AS
--
GT,PN862,SW1526,ST124158000,EW1526,ET124158000
--HSDV:0.028, VSDV:0.050, STATUS:FIXED, SATS:23, PDOP:2.154, HDOP:0.800, VDOP:2.000, TDOP:1.973, GDOP:0.865, NSDV:0.020, ESDV:0.020
--DT04-06-2009
--TM21:18:47
GPS,PN863,LA41.064850877000,LN21.290640015800,EL637.179000,--AS
--GS,PN863,N 4552325.4098,E7541185.1492,EL592.4412,--AS
--
GT,PN863,SW1526,ST124162000,EW1526,ET124162000
--HSDV:0.028, VSDV:0.050, STATUS:FIXED, SATS:23, PDOP:2.154, HDOP:0.800, VDOP:2.000, TDOP:1.973, GDOP:0.865, NSDV:0.020, ESDV:0.020
--DT04-06-2009
--TM21:18:51
GPS,PN864,LA41.064739211000,LN21.290630345000,EL637.282000,--AS
--GS,PN864,N 4552290.9521,E7541183.0865,EL592.5442,--AS
--
GT,PN864,SW1526,ST124167000,EW1526,ET124167000
--HSDV:0.028, VSDV:0.050, STATUS:FIXED, SATS:23, PDOP:2.154, HDOP:0.800, VDOP:2.000, TDOP:1.973, GDOP:0.865, NSDV:0.020, ESDV:0.020
--DT04-06-2009
--TM21:18:56
GPS,PN865,LA41.064626777000,LN21.290619304400,EL637.356000,--AS

--GS,PN865,N 4552256.2558,E 7541180.7056,EL592.6182,--AS
--
GT,PN865,SW1526,ST124172000,EW1526,E T124172000
--HSDV:0.028, VSDV:0.050, STATUS:FIXED, SATS:23, PDOP:2.154, HDOP:0.800, VDOP:2.000, TDOP:1.973, GDOP:0.865, NSDV:0.020, ESDV:0.020
--DT04-06-2009
--TM21:19:01
GPS,PN866,LA41.064536712800,LN21.2906 09484200,EL637.373000,--AS
--GS,PN866,N 4552228.4613,E 7541178.5706,EL592.6352,--AS
--
GT,PN866,SW1526,ST124176000,EW1526,E T124176000
--HSDV:0.028, VSDV:0.050, STATUS:FIXED, SATS:24, PDOP:2.154, HDOP:0.800, VDOP:2.000, TDOP:1.973, GDOP:0.865, NSDV:0.020, ESDV:0.020
--DT04-06-2009
--TM21:19:05
GPS,PN867,LA41.064447042800,LN21.2905 98554000,EL637.458000,--AS
--GS,PN867,N 4552200.7869,E 7541176.1760,EL592.7202,--AS
--
GT,PN867,SW1526,ST124180000,EW1526,E T124180000
--HSDV:0.028, VSDV:0.050, STATUS:FIXED, SATS:21, PDOP:2.154, HDOP:0.800, VDOP:2.000, TDOP:1.973, GDOP:0.865, NSDV:0.020, ESDV:0.020
--DT04-06-2009
--TM21:19:09
GPS,PN868,LA41.064380972600,LN21.2905 82962400,EL637.467000,--AS
--GS,PN868,N 4552180.3862,E 7541172.6530,EL592.7292,--AS
--
GT,PN868,SW1526,ST124183000,EW1526,E T124183000
--HSDV:0.028, VSDV:0.060, STATUS:FIXED, SATS:21, PDOP:2.363, HDOP:0.800, VDOP:2.223, TDOP:2.128, GDOP:1.026, NSDV:0.020, ESDV:0.020
--DT04-06-2009
--TM21:19:12
GPS,PN869,LA41.064296814200,LN21.2905 41974600,EL637.506000,--AS
--GS,PN869,N 4552154.3726,E 7541163.2365,EL592.7679,--AS
--
GT,PN869,SW1526,ST124187000,EW1526,E T124187000
--HSDV:0.028, VSDV:0.050, STATUS:FIXED, SATS:23, PDOP:2.154, HDOP:0.800, VDOP:2.000, TDOP:1.973, GDOP:0.865, NSDV:0.020, ESDV:0.020
--DT04-06-2009
--TM21:19:16
GPS,PN870,LA41.064219522800,LN21.2904 80940800,EL637.518000,--AS
--GS,PN870,N 4552130.4511,E 7541149.1314,EL592.7795,--AS
--
GT,PN870,SW1526,ST124191000,EW1526,E T124191000
--HSDV:0.028, VSDV:0.050, STATUS:FIXED, SATS:24, PDOP:2.154, HDOP:0.800, VDOP:2.000, TDOP:1.973, GDOP:0.865, NSDV:0.020, ESDV:0.020
--DT04-06-2009
--TM21:19:20
GPS,PN871,LA41.064146153000,LN21.2904 07694600,EL637.596000,--AS
--GS,PN871,N 4552107.7232,E 7541132.1704,EL592.8570,--AS
--
GT,PN871,SW1526,ST124195000,EW1526,E T124195000
--HSDV:0.028, VSDV:0.050, STATUS:FIXED, SATS:24, PDOP:2.154, HDOP:0.800, VDOP:2.000, TDOP:1.973, GDOP:0.865, NSDV:0.020, ESDV:0.020
--DT04-06-2009
--TM21:19:24
GPS,PN872,LA41.064033534200,LN21.2902 90643600,EL637.529000,--AS
--GS,PN872,N 4552072.8312,E 7541105.0576,EL592.7891,--AS
--
GT,PN872,SW1526,ST124201000,EW1526,E T124201000
--HSDV:0.028, VSDV:0.050, STATUS:FIXED, SATS:23, PDOP:2.154, HDOP:0.800, VDOP:2.000, TDOP:1.973, GDOP:0.864, NSDV:0.020, ESDV:0.020
--DT04-06-2009
--TM21:19:30
GPS,PN873,LA41.063961582800,LN21.2902 16001800,EL637.530000,--AS
--GS,PN873,N 4552050.5392,E 7541087.7682,EL592.7896,--AS
--
GT,PN873,SW1526,ST124205000,EW1526,E T124205000
--HSDV:0.028, VSDV:0.050, STATUS:FIXED, SATS:22, PDOP:2.154, HDOP:0.800, VDOP:2.000, TDOP:1.973, GDOP:0.864, NSDV:0.020, ESDV:0.020
--DT04-06-2009
--TM21:19:34
GPS,PN874,LA41.063891415800,LN21.2901 43459400,EL637.443000,--AS
--GS,PN874,N 4552028.8003,E 7541070.9654,EL592.7020,--AS
--
GT,PN874,SW1526,ST124209000,EW1526,E T124209000
--HSDV:0.028, VSDV:0.050, STATUS:FIXED, SATS:23, PDOP:2.154, HDOP:0.800, VDOP:2.000, TDOP:1.973, GDOP:0.864, NSDV:0.020, ESDV:0.020
--DT04-06-2009
--TM21:19:38
GPS,PN875,LA41.063799947000,LN21.2900 46912200,EL637.229000,--AS
--GS,PN875,N 4552000.4594,E 7541048.5990,EL592.4873,--AS
--
GT,PN875,SW1526,ST124214000,EW1526,E T124214000
--HSDV:0.050, VSDV:0.090, STATUS:FIXED, SATS:16, PDOP:2.914, HDOP:1.500, VDOP:2.498, TDOP:2.683, GDOP:1.136, NSDV:0.030, ESDV:0.040
--DT04-06-2009
--TM21:19:43
GPS,PN876,LA41.063659133000,LN21.2858 73572800,EL636.853000,--AS
--GS,PN876,N 4551956.7970,E 7541008.4019,EL592.1100,--AS
--
GT,PN876,SW1526,ST124222000,EW1526,E T124222000
--HSDV:0.057, VSDV:0.130, STATUS:FIXED, SATS:12, PDOP:4.901, HDOP:2.400, VDOP:4.273, TDOP:4.517, GDOP:1.902, NSDV:0.040, ESDV:0.040
--DT04-06-2009
--TM21:19:51
GPS,PN877,LA41.063567840600,LN21.2857 57910800,EL636.596000,--AS
--GS,PN877,N 4551928.4857,E 7540981.5753,EL591.8521,--AS
--
GT,PN877,SW1526,ST124227000,EW1526,E T124227000
--HSDV:0.050, VSDV:0.070, STATUS:FIXED, SATS:21, PDOP:2.192, HDOP:0.900, VDOP:1.999, TDOP:2.015, GDOP:0.863, NSDV:0.030, ESDV:0.040
--DT04-06-2009
--TM21:19:56
GPS,PN878,LA41.063489546600,LN21.2856 59425000,EL636.403000,--AS
--GS,PN878,N 4551904.2064,E 7540958.7332,EL591.6584,--AS
--
GT,PN878,SW1526,ST124231000,EW1526,E T124231000
--HSDV:0.050, VSDV:0.070, STATUS:FIXED, SATS:23, PDOP:2.153, HDOP:0.800, VDOP:1.999, TDOP:1.973, GDOP:0.863, NSDV:0.030, ESDV:0.040
--DT04-06-2009
--TM21:20:00
GPS,PN879,LA41.063408122400,LN21.2855 56030600,EL636.134000,--AS
--GS,PN879,N 4551878.9553,E 7540934.7513,EL591.3886,--AS
--
GT,PN879,SW1526,ST124235000,EW1526,E T124235000
--HSDV:0.028, VSDV:0.050, STATUS:FIXED, SATS:23, PDOP:2.153, HDOP:0.800, VDOP:1.999, TDOP:1.973, GDOP:0.863, NSDV:0.020, ESDV:0.020
--DT04-06-2009
--TM21:20:04
GPS,PN880,LA41.063303670200,LN21.2854 22816800,EL635.704000,--AS
--GS,PN880,N 4551846.5621,E 7540903.8518,EL590.9576,--AS
--
GT,PN880,SW1526,ST124240000,EW1526,E T124240000
--HSDV:0.028, VSDV:0.050, STATUS:FIXED, SATS:24, PDOP:2.153, HDOP:0.800, VDOP:1.999, TDOP:1.973, GDOP:0.863, NSDV:0.020, ESDV:0.020
--DT04-06-2009
--TM21:20:09
GPS,PN881,LA41.063239882400,LN21.2853 42763000,EL635.598000,--AS
--GS,PN881,N 4551826.7817,E 7540885.2846,EL590.8510,--AS
--
GT,PN881,SW1526,ST124243000,EW1526,E T124243000
--HSDV:0.028, VSDV:0.050, STATUS:FIXED, SATS:21, PDOP:2.192, HDOP:0.900, VDOP:1.999, TDOP:2.015, GDOP:0.863, NSDV:0.020, ESDV:0.020
--DT04-06-2009
--TM21:20:12
GPS,PN882,LA41.063177116400,LN21.2852 62744600,EL635.449000,--AS
--GS,PN882,N 4551807.3166,E 7540866.7238,EL590.7014,--AS
--
GT,PN882,SW1526,ST124246000,EW1526,E T124246000
--HSDV:0.028, VSDV:0.050, STATUS:FIXED, SATS:22, PDOP:2.355, HDOP:0.800, VDOP:2.215, TDOP:2.123, GDOP:1.019, NSDV:0.020, ESDV:0.020
--DT04-06-2009
--TM21:20:15
GPS,PN883,LA41.063072447000,LN21.2851 30274200,EL635.179000,--AS
--GS,PN883,N 4551774.8577,E 7540835.9975,EL590.4304,--AS
--
GT,PN883,SW1526,ST124251000,EW1526,E T124251000
--HSDV:0.036, VSDV:0.060, STATUS:FIXED, SATS:19, PDOP:2.251, HDOP:0.800, VDOP:2.104, TDOP:2.068, GDOP:0.890, NSDV:0.020, ESDV:0.030
--DT04-06-2009
--TM21:20:20
GPS,PN884,LA41.062988639000,LN21.2850 23936800,EL635.164000,--AS
--GS,PN884,N 4551748.8678,E 7540811.3321,EL590.4146,--AS
--
GT,PN884,SW1526,ST124255000,EW1526,E T124255000
--HSDV:0.042, VSDV:0.070, STATUS:FIXED, SATS:23, PDOP:2.251, HDOP:0.800, VDOP:2.104, TDOP:2.068, GDOP:0.890, NSDV:0.030, ESDV:0.030
--DT04-06-2009

--TM21:20:24
GPS,PN885,LA41.062901591000,LN21.284924663800,EL635.103000,--AS
--GS,PN885,N 4551721.8878,E7540788.3203,EL590.3529,--AS
--
GT,PN885,SW1526,ST124259000,EW1526,ET124259000
--HSDV:0.028, VSDV:0.050, STATUS:FIXED, SATS:23, PDOP:2.153, HDOP:0.800, VDOP:1.999, TDOP:1.973, GDOP:0.863, NSDV:0.020, ESDV:0.020
--DT04-06-2009
--TM21:20:28
GPS,PN886,LA41.062797321200,LN21.284856641800,EL634.994000,--AS
--GS,PN886,N 4551689.6360,E7540772.6290,EL590.2434,--AS
--
GT,PN886,SW1526,ST124263000,EW1526,ET124263000
--HSDV:0.028, VSDV:0.050, STATUS:FIXED, SATS:23, PDOP:2.153, HDOP:0.800, VDOP:1.999, TDOP:1.973, GDOP:0.862, NSDV:0.020, ESDV:0.020
--DT04-06-2009
--TM21:20:32
GPS,PN887,LA41.062717448000,LN21.284807685400,EL634.872000,--AS
--GS,PN887,N 4551664.9345,E7540761.3439,EL590.1211,--AS
--
GT,PN887,SW1526,ST124266000,EW1526,ET124266000
--HSDV:0.028, VSDV:0.050, STATUS:FIXED, SATS:23, PDOP:2.153, HDOP:0.800, VDOP:1.999, TDOP:1.973, GDOP:0.862, NSDV:0.020, ESDV:0.020
--DT04-06-2009
--TM21:20:35
GPS,PN888,LA41.062582068200,LN21.284727099400,EL634.617000,--AS
--GS,PN888,N 4551623.0702,E7540742.7744,EL589.8656,--AS
--
GT,PN888,SW1526,ST124271000,EW1526,ET124271000
--HSDV:0.028, VSDV:0.050, STATUS:FIXED, SATS:24, PDOP:2.153, HDOP:0.800, VDOP:1.999, TDOP:1.973, GDOP:0.862, NSDV:0.020, ESDV:0.020
--DT04-06-2009
--TM21:20:40
GPS,PN889,LA41.062471890800,LN21.284660785000,EL634.363000,--AS
--GS,PN889,N 4551588.9985,E7540727.4912,EL589.6111,--AS
--
GT,PN889,SW1526,ST124275000,EW1526,ET124275000
--HSDV:0.028, VSDV:0.040, STATUS:FIXED, SATS:23, PDOP:2.153, HDOP:0.800, VDOP:1.999, TDOP:1.973, GDOP:0.862, NSDV:0.020, ESDV:0.020
--DT04-06-2009
--TM21:20:44
GPS,PN890,LA41.062360464200,LN21.284595227800,EL634.137000,--AS
--GS,PN890,N 4551554.5425,E7540712.3866,EL589.3847,--AS
--
GT,PN890,SW1526,ST124279000,EW1526,ET124279000
--HSDV:0.028, VSDV:0.040, STATUS:FIXED, SATS:24, PDOP:2.153, HDOP:0.800, VDOP:1.999, TDOP:1.973, GDOP:0.862, NSDV:0.020, ESDV:0.020
--DT04-06-2009
--TM21:20:48
GPS,PN891,LA41.062248820400,LN21.284528824600,EL633.943000,--AS
--GS,PN891,N 4551520.0184,E7540697.0850,EL589.1903,--AS
--
GT,PN891,SW1526,ST124283000,EW1526,ET124283000
--HSDV:0.028, VSDV:0.040, STATUS:FIXED, SATS:23, PDOP:2.153, HDOP:0.800, VDOP:1.999, TDOP:1.973, GDOP:0.862, NSDV:0.020, ESDV:0.020
--DT04-06-2009
--TM21:20:52
GPS,PN892,LA41.062109833400,LN21.284445901600,EL633.686000,--AS
--GS,PN892,N 4551477.0385,E7540677.9756,EL588.9327,--AS
--
GT,PN892,SW1526,ST124288000,EW1526,ET124288000
--HSDV:0.028, VSDV:0.040, STATUS:FIXED, SATS:24, PDOP:2.153, HDOP:0.800, VDOP:1.999, TDOP:1.973, GDOP:0.862, NSDV:0.020, ESDV:0.020
--DT04-06-2009
--TM21:20:57
GPS,PN893,LA41.062027071800,LN21.284396812000,EL633.682000,--AS
--GS,PN893,N 4551451.4460,E7540666.6637,EL588.9284,--AS
--
GT,PN893,SW1526,ST124291000,EW1526,ET124291000
--HSDV:0.028, VSDV:0.040, STATUS:FIXED, SATS:23, PDOP:2.153, HDOP:0.800, VDOP:1.999, TDOP:1.973, GDOP:0.862, NSDV:0.020, ESDV:0.020
--DT04-06-2009
--TM21:21:00
--DT04-13-2009
--TM15:24:36
--User Defined: MKD_BITOLA
--Equipment: Stonex, S8+, SN:STNS86441001, FW:S8-161017V1.28
--Antenna Type: [STXS8PX003A NONE],RA0.0930m,SHMP0.0620m,L10.0871m,L20.0928m,--Integrated GPS L1/L2+L2C/L5, GLONASS, Ga
--Localization File: None
--Geoid Separation File: None
--Grid Adjustment File: None
--GPS Scale: 1.00000000
--Scale Point not used
--RTK Method: RTCM V3.0, Device: Internal GSM, Network: NTRIP iMAX-Auto
--Entered Rover HR: 2.0000 m, Vertical LS,HR2.0871
GPS,PN894,LA41.062216685600,LN21.284539490800,EL633.813000,--
--GS,PN894,N 4551510.1197,E7540699.6285,EL589.3004,--
--
GT,PN894,SW1527,ST120552000,EW1527,ET120552000
--HSDV:0.022, VSDV:0.060, STATUS:FIXED, SATS:22, PDOP:2.767, HDOP:0.900, VDOP:2.617, TDOP:2.476, GDOP:1.236, NSDV:0.020, ESDV:0.010
--DT04-13-2009
--TM15:24:39
GPS,PN895,LA41.062216467200,LN21.284546138800,EL633.762000,--
--GS,PN895,N 4551510.0610,E7540701.1800,EL589.2494,--
--
GT,PN895,SW1527,ST120560000,EW1527,ET120560000
--HSDV:0.022, VSDV:0.060, STATUS:FIXED, SATS:22, PDOP:2.767, HDOP:0.900, VDOP:2.617, TDOP:2.476, GDOP:1.236, NSDV:0.020, ESDV:0.010
--DT04-13-2009
--TM15:24:45
GPS,PN896,LA41.062215006800,LN21.284560368400,EL633.195000,--
--GS,PN896,N 4551509.6289,E7540704.5025,EL588.6826,--
--
GT,PN896,SW1527,ST120564000,EW1527,ET120564000
--HSDV:0.022, VSDV:0.060, STATUS:FIXED, SATS:21, PDOP:2.767, HDOP:0.900, VDOP:2.617, TDOP:2.476, GDOP:1.236, NSDV:0.020, ESDV:0.010
--DT04-13-2009
--TM15:24:50
GPS,PN897,LA41.062211084600,LN21.284571935800,EL633.309000,--
--GS,PN897,N 4551508.4340,E7540707.2080,EL588.7967,--
--
GT,PN897,SW1527,ST120569000,EW1527,ET120569000
--HSDV:0.022, VSDV:0.070, STATUS:FIXED, SATS:22, PDOP:2.767, HDOP:0.900, VDOP:2.617, TDOP:2.476, GDOP:1.236, NSDV:0.020, ESDV:0.010
--DT04-13-2009
--TM15:24:55
GPS,PN898,LA41.062312158800,LN21.284627554000,EL633.414000,--
--GS,PN898,N 4551539.6838,E7540720.0115,EL588.9020,--
--
GT,PN898,SW1527,ST120594000,EW1527,ET120594000
--HSDV:0.050, VSDV:0.100, STATUS:FIXED, SATS:20, PDOP:2.866, HDOP:1.200, VDOP:2.603, TDOP:2.590, GDOP:1.227, NSDV:0.040, ESDV:0.030
--DT04-13-2009
--TM15:25:20
GPS,PN899,LA41.062321389800,LN21.284612873200,EL633.448000,--
--GS,PN899,N 4551542.5122,E7540716.5705,EL588.9359,--
--
GT,PN899,SW1527,ST120601000,EW1527,ET120601000
--HSDV:0.036, VSDV:0.090, STATUS:FIXED, SATS:22, PDOP:2.864, HDOP:1.200, VDOP:2.600, TDOP:2.588, GDOP:1.225, NSDV:0.030, ESDV:0.020
--DT04-13-2009
--TM15:25:26
GPS,PN900,LA41.062324992200,LN21.284605274200,EL633.789000,--
--GS,PN900,N 4551543.6136,E7540714.7913,EL589.2768,--
--
GT,PN900,SW1527,ST120604000,EW1527,ET120604000
--HSDV:0.036, VSDV:0.090, STATUS:FIXED, SATS:22, PDOP:5.446, HDOP:1.200, VDOP:5.312, TDOP:4.696, GDOP:2.758, NSDV:0.030, ESDV:0.020
--DT04-13-2009
--TM15:25:30
GPS,PN901,LA41.062428606800,LN21.284662781200,EL634.193000,--
--GS,PN901,N 4551575.6495,E7540728.0311,EL589.6812,--
--
GT,PN901,SW1527,ST120629000,EW1527,ET120629000
--HSDV:0.036, VSDV:0.090, STATUS:FIXED, SATS:21, PDOP:5.446, HDOP:1.200, VDOP:5.312, TDOP:4.696, GDOP:2.758, NSDV:0.030, ESDV:0.020
--DT04-13-2009
--TM15:25:55
GPS,PN902,LA41.062428724400,LN21.284671207000,EL634.059000,--
--GS,PN902,N 4551575.6967,E7540729.9967,EL589.5473,--
--
GT,PN902,SW1527,ST120633000,EW1527,ET120633000
--HSDV:0.045, VSDV:0.100, STATUS:FIXED, SATS:21, PDOP:5.446, HDOP:1.200, VDOP:5.312, TDOP:4.696, GDOP:2.758, NSDV:0.040, ESDV:0.020
--DT04-13-2009
--TM15:25:58
GPS,PN903,LA41.062427132600,LN21.284675576200,EL633.504000,--
--GS,PN903,N 4551575.2113,E7540731.0188,EL588.9923,--

--
GT,PN903,SW1527,ST120636000,EW1527,E
T120636000
--HSDV:0.050, VSDV:0.100, STATUS:FIXED,
SATS:21, PDOP:5.446, HDOP:1.200,
VDOP:5.312, TDOP:4.696, GDOP:2.758,
NSDV:0.040, ESDV:0.030
--DT04-13-2009
--TM15:26:01
GPS,PN904,LA41.062423729400,LN21.2846
86407400,EL633.528000,--
--GS,PN904,N 4551574.1756,E
7540733.5517,EL589.0164,--
--
GT,PN904,SW1527,ST120640000,EW1527,E
T120640000
--HSDV:0.064, VSDV:0.110, STATUS:FIXED,
SATS:20, PDOP:5.446, HDOP:1.200,
VDOP:5.312, TDOP:4.696, GDOP:2.758,
NSDV:0.050, ESDV:0.040
--DT04-13-2009
--TM15:26:05
GPS,PN905,LA41.062514104400,LN21.2847
14169400,EL634.287000,--
--GS,PN905,N 4551602.0890,E
7540739.8741,EL589.7755,--
--
GT,PN905,SW1527,ST120664000,EW1527,E
T120664000
--HSDV:0.022, VSDV:0.080, STATUS:FIXED,
SATS:20, PDOP:5.385, HDOP:1.200,
VDOP:5.250, TDOP:4.647, GDOP:2.722,
NSDV:0.020, ESDV:0.010
--DT04-13-2009
--TM15:26:30
GPS,PN906,LA41.062512769400,LN21.2847
20339800,EL634.117000,--
--GS,PN906,N 4551601.6852,E
7540741.3160,EL589.6056,--
--
GT,PN906,SW1527,ST120668000,EW1527,E
T120668000
--HSDV:0.022, VSDV:0.070, STATUS:FIXED,
SATS:21, PDOP:5.385, HDOP:1.200,
VDOP:5.250, TDOP:4.647, GDOP:2.722,
NSDV:0.020, ESDV:0.010
--DT04-13-2009
--TM15:26:33
GPS,PN907,LA41.062511342000,LN21.2847
24527800,EL633.695000,--
--GS,PN907,N 4551601.2504,E
7540742.2956,EL589.1836,--
--
GT,PN907,SW1527,ST120671000,EW1527,E
T120671000
--HSDV:0.028, VSDV:0.070, STATUS:FIXED,
SATS:21, PDOP:5.385, HDOP:1.200,
VDOP:5.250, TDOP:4.647, GDOP:2.722,
NSDV:0.020, ESDV:0.020
--DT04-13-2009
--TM15:26:36
GPS,PN908,LA41.062507467200,LN21.2847
35542000,EL633.764000,--
--GS,PN908,N 4551600.0694,E
7540744.8720,EL589.2527,--
--
GT,PN908,SW1527,ST120675000,EW1527,E
T120675000
--HSDV:0.050, VSDV:0.080, STATUS:FIXED,
SATS:20, PDOP:5.385, HDOP:1.200,
VDOP:5.250, TDOP:4.647, GDOP:2.722,
NSDV:0.040, ESDV:0.030
--DT04-13-2009
--TM15:26:40
GPS,PN909,LA41.062576485800,LN21.2847
51874600,EL634.349000,--
--GS,PN909,N 4551621.3803,E
7540748.5643,EL589.8378,--
--
GT,PN909,SW1527,ST120699000,EW1527,E
T120699000
--HSDV:0.036, VSDV:0.120, STATUS:FIXED,
SATS:21, PDOP:5.385, HDOP:1.200,
VDOP:5.250, TDOP:4.647, GDOP:2.722,
NSDV:0.030, ESDV:0.020
--DT04-13-2009
--TM15:27:05
GPS,PN910,LA41.062574990000,LN21.2847
55498000,EL634.151000,--
--GS,PN910,N 4551620.9236,E
7540749.4122,EL589.6398,--
--
GT,PN910,SW1527,ST120702000,EW1527,E
T120702000
--HSDV:0.036, VSDV:0.110, STATUS:FIXED,
SATS:21, PDOP:5.385, HDOP:1.200,
VDOP:5.250, TDOP:4.647, GDOP:2.722,
NSDV:0.030, ESDV:0.020
--DT04-13-2009
--TM15:27:07
GPS,PN911,LA41.062572557600,LN21.2847
63035800,EL633.918000,--
--GS,PN911,N 4551620.1831,E
7540751.1751,EL589.4069,--
--
GT,PN911,SW1527,ST120705000,EW1527,E
T120705000
--HSDV:0.050, VSDV:0.120, STATUS:FIXED,
SATS:21, PDOP:5.385, HDOP:1.200,
VDOP:5.250, TDOP:4.647, GDOP:2.722,
NSDV:0.040, ESDV:0.030
--DT04-13-2009
--TM15:27:10
GPS,PN912,LA41.062663589000,LN21.2848
02431200,EL634.467000,--
--GS,PN912,N 4551648.3141,E
7540760.2104,EL589.9561,--
--
GT,PN912,SW1527,ST120729000,EW1527,E
T120729000
--HSDV:0.058, VSDV:0.120, STATUS:FIXED,
SATS:20, PDOP:5.318, HDOP:1.200,
VDOP:5.181, TDOP:4.592, GDOP:2.682,
NSDV:0.050, ESDV:0.030
--DT04-13-2009
--TM15:27:34
GPS,PN913,LA41.062662969800,LN21.2848
09270600,EL634.333000,--
--GS,PN913,N 4551648.1320,E
7540761.8072,EL589.8222,--
--
GT,PN913,SW1527,ST120733000,EW1527,E
T120733000
--HSDV:0.072, VSDV:0.130, STATUS:FIXED,
SATS:20, PDOP:5.318, HDOP:1.200,
VDOP:5.181, TDOP:4.592, GDOP:2.682,
NSDV:0.060, ESDV:0.040
--DT04-13-2009
--TM15:27:38
GPS,PN914,LA41.062659207800,LN21.2848
22924800,EL634.083000,--
--GS,PN914,N 4551646.9892,E
7540764.9993,EL589.5723,--
--
GT,PN914,SW1527,ST120738000,EW1527,E
T120738000
--HSDV:0.086, VSDV:0.140, STATUS:FIXED,
SATS:20, PDOP:5.318, HDOP:1.200,
VDOP:5.181, TDOP:4.592, GDOP:2.682,
NSDV:0.070, ESDV:0.050
--DT04-13-2009
--TM15:27:43
GPS,PN915,LA41.062747888400,LN21.2848
54981600,EL634.530000,--
--GS,PN915,N 4551674.3856,E
7540772.3264,EL590.0195,--
--
GT,PN915,SW1527,ST120761000,EW1527,E
T120761000
--HSDV:0.022, VSDV:0.060, STATUS:FIXED,
SATS:20, PDOP:5.318, HDOP:1.200,
VDOP:5.181, TDOP:4.592, GDOP:2.682,
NSDV:0.020, ESDV:0.010
--DT04-13-2009
--TM15:28:06
GPS,PN916,LA41.062746850400,LN21.2848
64518600,EL634.421000,--
--GS,PN916,N 4551674.0778,E
7540774.5533,EL589.9106,--
--
GT,PN916,SW1527,ST120765000,EW1527,E
T120765000
--HSDV:0.022, VSDV:0.060, STATUS:FIXED,
SATS:21, PDOP:5.318, HDOP:1.200,
VDOP:5.181, TDOP:4.592, GDOP:2.682,
NSDV:0.020, ESDV:0.010
--DT04-13-2009
--TM15:28:10
GPS,PN917,LA41.062747038800,LN21.2848
74529000,EL634.317000,--
--GS,PN917,N 4551674.1489,E
7540776.8885,EL589.8066,--
--
GT,PN917,SW1527,ST120768000,EW1527,E
T120768000
--HSDV:0.022, VSDV:0.060, STATUS:FIXED,
SATS:21, PDOP:5.318, HDOP:1.200,
VDOP:5.181, TDOP:4.592, GDOP:2.682,
NSDV:0.020, ESDV:0.010
--DT04-13-2009
--TM15:28:13
GPS,PN918,LA41.062841179400,LN21.2849
12546800,EL634.520000,--
--GS,PN918,N 4551703.2372,E
7540785.5969,EL590.0099,--
--
GT,PN918,SW1527,ST120793000,EW1527,E
T120793000
--HSDV:0.050, VSDV:0.100, STATUS:FIXED,
SATS:21, PDOP:5.238, HDOP:1.200,
VDOP:5.099, TDOP:4.528, GDOP:2.634,
NSDV:0.040, ESDV:0.030
--DT04-13-2009
--TM15:28:38
GPS,PN919,LA41.062838822000,LN21.2849
19559600,EL634.518000,--
--GS,PN919,N 4551702.5191,E
7540787.2371,EL590.0079,--
--
GT,PN919,SW1527,ST120796000,EW1527,E
T120796000
--HSDV:0.036, VSDV:0.110, STATUS:FIXED,
SATS:21, PDOP:5.238, HDOP:1.200,
VDOP:5.099, TDOP:4.528, GDOP:2.634,
NSDV:0.030, ESDV:0.020
--DT04-13-2009
--TM15:28:41
GPS,PN920,LA41.062835666600,LN21.2849
29604200,EL634.442000,--
--GS,PN920,N 4551701.5589,E
7540789.5860,EL589.9320,--
--
GT,PN920,SW1527,ST120801000,EW1527,E
T120801000
--HSDV:0.045, VSDV:0.110, STATUS:FIXED,
SATS:21, PDOP:5.238, HDOP:1.200,
VDOP:5.099, TDOP:4.528, GDOP:2.634,
NSDV:0.040, ESDV:0.020
--DT04-13-2009
--TM15:28:46
GPS,PN921,LA41.062907564000,LN21.2849
55553600,EL634.522000,--AS
--GS,PN921,N 4551723.7703,E
7540795.5169,EL590.0121,--AS
--
GT,PN921,SW1527,ST120825000,EW1527,E
T120825000
--HSDV:0.072, VSDV:0.130, STATUS:FIXED,
SATS:21, PDOP:5.238, HDOP:1.200,
VDOP:5.099, TDOP:4.528, GDOP:2.634,
NSDV:0.060, ESDV:0.040
--DT04-13-2009
--TM15:29:10
GPS,PN922,LA41.062905416600,LN21.2849
59644400,EL634.454000,--
--GS,PN922,N 4551723.1132,E
7540796.4750,EL589.9442,--
--
GT,PN922,SW1527,ST120830000,EW1527,E
T120830000
--HSDV:0.078, VSDV:0.130, STATUS:FIXED,
SATS:21, PDOP:5.238, HDOP:1.200,
VDOP:5.099, TDOP:4.528, GDOP:2.634,
NSDV:0.060, ESDV:0.050
--DT04-13-2009
--TM15:29:15
GPS,PN923,LA41.062900910000,LN21.2849
67888400,EL634.225000,--

--GS,PN923,N 4551721.7338,E 7540798.4061,EL589.7152,--
--
GT,PN923,SW1527,ST120833000,EW1527,E T120833000
--HSDV:0.086, VSDV:0.130, STATUS:DGPS, SATS:12, PDOP:5.238, HDOP:1.200, VDOP:5.099, TDOP:4.528, GDOP:2.634, NSDV:0.070, ESDV:0.050
--DT04-13-2009
--TM15:29:19
GPS,PN924,LA41.062897123400,LN21.2849 76095200,EL634.302000,--
--GS,PN924,N 4551720.5764,E 7540800.3273,EL589.7923,--
--
GT,PN924,SW1527,ST120849000,EW1527,E T120849000
--HSDV:0.050, VSDV:0.090, STATUS:FIXED, SATS:20, PDOP:5.158, HDOP:1.200, VDOP:5.016, TDOP:4.462, GDOP:2.587, NSDV:0.040, ESDV:0.030
--DT04-13-2009
--TM15:29:34
GPS,PN925,LA41.062932632600,LN21.2849 87210800,EL634.569000,--
--GS,PN925,N 4551731.5442,E 7540802.8598,EL590.0594,--
--
GT,PN925,SW1527,ST120919000,EW1527,E T120919000
--HSDV:0.022, VSDV:0.060, STATUS:FIXED, SATS:22, PDOP:5.068, HDOP:1.200, VDOP:4.924, TDOP:4.389, GDOP:2.535, NSDV:0.020, ESDV:0.010
--DT04-13-2009
--TM15:30:44
GPS,PN926,LA41.062928365400,LN21.2849 91403600,EL634.529000,--
--GS,PN926,N 4551730.2333,E 7540803.8453,EL590.0194,--
--
GT,PN926,SW1527,ST120922000,EW1527,E T120922000
--HSDV:0.028, VSDV:0.060, STATUS:FIXED, SATS:22, PDOP:5.068, HDOP:1.200, VDOP:4.924, TDOP:4.389, GDOP:2.535, NSDV:0.020, ESDV:0.020
--DT04-13-2009
--TM15:30:47
GPS,PN927,LA41.062925682800,LN21.2850 00864400,EL634.526000,--
--GS,PN927,N 4551729.4181,E 7540806.0572,EL590.0165,--
--
GT,PN927,SW1527,ST120925000,EW1527,E T120925000
--HSDV:0.050, VSDV:0.070, STATUS:FIXED, SATS:21, PDOP:5.068, HDOP:1.200, VDOP:4.924, TDOP:4.389, GDOP:2.535, NSDV:0.040, ESDV:0.030
--DT04-13-2009
--TM15:30:50
GPS,PN928,LA41.062995519800,LN21.2850 61287400,EL634.736000,--AS
--GS,PN928,N 4551751.0388,E 7540820.0345,EL590.2269,--AS
--
GT,PN928,SW1527,ST120976000,EW1527,E T120976000
--HSDV:0.036, VSDV:0.110, STATUS:FIXED, SATS:22, PDOP:4.973, HDOP:1.200, VDOP:4.826, TDOP:4.310, GDOP:2.480, NSDV:0.030, ESDV:0.020
--DT04-13-2009
--TM15:31:41
GPS,PN929,LA41.062995458600,LN21.2850 61042600,EL634.742000,--AS
--GS,PN929,N 4551751.0196,E 7540819.9774,EL590.2329,--AS
--
GT,PN929,SW1527,ST121014000,EW1527,E T121014000
--HSDV:0.036, VSDV:0.110, STATUS:FIXED, SATS:23, PDOP:4.973, HDOP:1.200, VDOP:4.826, TDOP:4.310, GDOP:2.480, NSDV:0.030, ESDV:0.020
--DT04-13-2009
--TM15:32:20
GPS,PN930,LA41.062991393600,LN21.2850 67285600,EL634.679000,--
--GS,PN930,N 4551749.7738,E 7540821.4410,EL590.1700,--
--
GT,PN930,SW1527,ST121022000,EW1527,E T121022000
--HSDV:0.050, VSDV:0.110, STATUS:FIXED, SATS:21, PDOP:4.875, HDOP:1.200, VDOP:4.725, TDOP:4.230, GDOP:2.423, NSDV:0.040, ESDV:0.030
--DT04-13-2009
--TM15:32:27
GPS,PN931,LA41.062984530800,LN21.2850 79358200,EL635.204000,--
--GS,PN931,N 4551747.6725,E 7540824.2693,EL590.6951,--
--
GT,PN931,SW1527,ST121027000,EW1527,E T121027000
--HSDV:0.036, VSDV:0.110, STATUS:FIXED, SATS:21, PDOP:4.875, HDOP:1.200, VDOP:4.725, TDOP:4.230, GDOP:2.423, NSDV:0.030, ESDV:0.020
--DT04-13-2009
--TM15:32:32
GPS,PN932,LA41.062998044600,LN21.2850 93565600,EL634.829000,--
--GS,PN932,N 4551751.8595,E 7540827.5609,EL590.3202,--
--
GT,PN932,SW1527,ST121034000,EW1527,E T121034000
--HSDV:0.036, VSDV:0.110, STATUS:FIXED, SATS:22, PDOP:4.875, HDOP:1.200, VDOP:4.725, TDOP:4.230, GDOP:2.423, NSDV:0.030, ESDV:0.020
--DT04-13-2009
--TM15:32:40
GPS,PN933,LA41.063006066600,LN21.2850 82307200,EL634.707000,--MOST
--GS,PN933,N 4551754.3194,E 7540824.9204,EL590.1981,--MOST
--
GT,PN933,SW1527,ST121046000,EW1527,E T121046000
--HSDV:0.064, VSDV:0.120, STATUS:FIXED, SATS:23, PDOP:4.875, HDOP:1.200, VDOP:4.725, TDOP:4.230, GDOP:2.423, NSDV:0.050, ESDV:0.040
--DT04-13-2009
--TM15:32:51
GPS,PN934,LA41.063019735800,LN21.2850 58538800,EL634.800000,--MOST
--GS,PN934,N 4551758.5050,E 7540819.3516,EL590.2909,--MOST
--
GT,PN934,SW1527,ST121068000,EW1527,E T121068000
--HSDV:0.036, VSDV:0.080, STATUS:FIXED, SATS:21, PDOP:4.875, HDOP:1.200, VDOP:4.725, TDOP:4.230, GDOP:2.423, NSDV:0.030, ESDV:0.020
--DT04-13-2009
--TM15:33:13
GPS,PN935,LA41.063048197400,LN21.2850 88544800,EL634.581000,--MOST
--GS,PN935,N 4551767.3233,E 7540826.3034,EL590.0721,--MOST
--
GT,PN935,SW1527,ST121079000,EW1527,E T121079000
--HSDV:0.036, VSDV:0.120, STATUS:FIXED, SATS:21, PDOP:5.817, HDOP:1.200, VDOP:5.692, TDOP:5.055, GDOP:2.879, NSDV:0.030, ESDV:0.020
--DT04-13-2009
--TM15:33:25
GPS,PN936,LA41.063045331200,LN21.2850 93971800,EL634.839000,--AS
--GS,PN936,N 4551766.4463,E 7540827.5744,EL590.3302,--AS
--
GT,PN936,SW1527,ST121086000,EW1527,E T121086000
--HSDV:0.036, VSDV:0.110, STATUS:FIXED, SATS:23, PDOP:4.776, HDOP:1.200, VDOP:4.623, TDOP:4.149, GDOP:2.366, NSDV:0.030, ESDV:0.020
--DT04-13-2009
--TM15:33:31
GPS,PN937,LA41.063035125800,LN21.2851 11349600,EL634.868000,--AS
--GS,PN937,N 4551763.3208,E 7540831.6463,EL590.3593,--AS
--
GT,PN937,SW1527,ST121093000,EW1527,E T121093000
--HSDV:0.036, VSDV:0.110, STATUS:FIXED, SATS:22, PDOP:4.776, HDOP:1.200, VDOP:4.623, TDOP:4.149, GDOP:2.366, NSDV:0.030, ESDV:0.020
--DT04-13-2009
--TM15:33:38
GPS,PN938,LA41.063034179000,LN21.2851 14238000,EL634.747000,--M
--GS,PN938,N 4551763.0325,E 7540832.3218,EL590.2383,--M
--
GT,PN938,SW1527,ST121101000,EW1527,E T121101000
--HSDV:0.036, VSDV:0.110, STATUS:FIXED, SATS:21, PDOP:4.776, HDOP:1.200, VDOP:4.623, TDOP:4.149, GDOP:2.366, NSDV:0.030, ESDV:0.020
--DT04-13-2009
--TM15:33:46
GPS,PN939,LA41.063041647200,LN21.2851 20221200,EL634.875000,--P
--GS,PN939,N 4551765.3440,E 7540833.7049,EL590.3664,--P
--
GT,PN939,SW1527,ST121109000,EW1527,E T121109000
--HSDV:0.036, VSDV:0.120, STATUS:FIXED, SATS:22, PDOP:5.772, HDOP:1.200, VDOP:5.646, TDOP:5.018, GDOP:2.852, NSDV:0.030, ESDV:0.020
--DT04-13-2009
--TM15:33:54
GPS,PN940,LA41.063041040000,LN21.2851 27784200,EL634.862000,--P
--GS,PN940,N 4551765.1665,E 7540835.4705,EL590.3534,--P
--
GT,PN940,SW1527,ST121112000,EW1527,E T121112000
--HSDV:0.036, VSDV:0.110, STATUS:FIXED, SATS:22, PDOP:4.724, HDOP:1.200, VDOP:4.569, TDOP:4.106, GDOP:2.336, NSDV:0.030, ESDV:0.020
--DT04-13-2009
--TM15:33:57
GPS,PN941,LA41.063034640400,LN21.2851 44877600,EL634.946000,--P
--GS,PN941,N 4551763.2147,E 7540839.4695,EL590.4376,--P
--
GT,PN941,SW1527,ST121116000,EW1527,E T121116000
--HSDV:0.036, VSDV:0.110, STATUS:FIXED, SATS:22, PDOP:4.724, HDOP:1.200, VDOP:4.569, TDOP:4.106, GDOP:2.336, NSDV:0.030, ESDV:0.020
--DT04-13-2009
--TM15:34:01
GPS,PN942,LA41.063040301400,LN21.2851 53065200,EL634.953000,--P
--GS,PN942,N 4551764.9715,E 7540841.3700,EL590.4447,--P
--
GT,PN942,SW1527,ST121120000,EW1527,E T121120000
--HSDV:0.036, VSDV:0.110, STATUS:FIXED, SATS:22, PDOP:4.724, HDOP:1.200, VDOP:4.569, TDOP:4.106, GDOP:2.336, NSDV:0.030, ESDV:0.020
--DT04-13-2009

--TM15:34:05
GPS,PN943,LA41.063046416000,LN21.2851
42037800,EL634.804000,--P
--GS,PN943,N 4551766.8433,E
7540838.7867,EL590.2956,--P
--
GT,PN943,SW1527,ST121124000,EW1527,E
T121124000
--HSDV:0.050, VSDV:0.110, STATUS:FIXED,
SATS:23, PDOP:5.751, HDOP:1.200,
VDOP:5.624, TDOP:5.001, GDOP:2.839,
NSDV:0.040, ESDV:0.030
--DT04-13-2009
--TM15:34:09
GPS,PN944,LA41.063051054600,LN21.2851
37326600,EL634.797000,--P
--GS,PN944,N 4551768.2680,E
7540837.6796,EL590.2885,--P
--
GT,PN944,SW1527,ST121127000,EW1527,E
T121127000
--HSDV:0.064, VSDV:0.120, STATUS:FIXED,
SATS:23, PDOP:5.751, HDOP:1.200,
VDOP:5.624, TDOP:5.001, GDOP:2.839,
NSDV:0.050, ESDV:0.040
--DT04-13-2009
--TM15:34:12
GPS,PN945,LA41.063056448600,LN21.2851
37342200,EL634.885000,--P
--GS,PN945,N 4551769.9319,E
7540837.6739,EL590.3765,--P
--
GT,PN945,SW1527,ST121131000,EW1527,E
T121131000
--HSDV:0.022, VSDV:0.070, STATUS:FIXED,
SATS:22, PDOP:5.751, HDOP:1.200,
VDOP:5.624, TDOP:5.001, GDOP:2.839,
NSDV:0.020, ESDV:0.010
--DT04-13-2009
--TM15:34:16
GPS,PN946,LA41.063039549000,LN21.2851
25073400,EL634.919000,--SH
--GS,PN946,N 4551764.7031,E
7540834.8406,EL590.4104,--SH
--
GT,PN946,SW1527,ST121144000,EW1527,E
T121144000
--HSDV:0.022, VSDV:0.070, STATUS:FIXED,
SATS:22, PDOP:5.718, HDOP:1.200,
VDOP:5.591, TDOP:4.975, GDOP:2.820,
NSDV:0.020, ESDV:0.010
--DT04-13-2009
--TM15:34:29
GPS,PN947,LA41.063038229600,LN21.2851
20217000,EL634.930000,--SH
--GS,PN947,N 4551764.2898,E
7540833.7098,EL590.4214,--SH
--
GT,PN947,SW1527,ST121149000,EW1527,E
T121149000
--HSDV:0.036, VSDV:0.070, STATUS:FIXED,
SATS:22, PDOP:5.718, HDOP:1.200,
VDOP:5.591, TDOP:4.975, GDOP:2.820,
NSDV:0.030, ESDV:0.020
--DT04-13-2009
--TM15:34:34
GPS,PN948,LA41.063035298000,LN21.2851
28999800,EL634.808000,--SH
--GS,PN948,N 4551763.3969,E
7540835.7639,EL590.2995,--SH
--
GT,PN948,SW1527,ST121157000,EW1527,E
T121157000
--HSDV:0.036, VSDV:0.090, STATUS:FIXED,
SATS:23, PDOP:5.718, HDOP:1.200,
VDOP:5.591, TDOP:4.975, GDOP:2.820,
NSDV:0.030, ESDV:0.020
--DT04-13-2009
--TM15:34:42
GPS,PN949,LA41.063034132800,LN21.2851
32223000,EL634.642000,--PR
--GS,PN949,N 4551763.0416,E
7540836.5179,EL590.1335,--PR
--
GT,PN949,SW1527,ST121166000,EW1527,E
T121166000
--HSDV:0.036, VSDV:0.080, STATUS:FIXED,
SATS:23, PDOP:5.718, HDOP:1.200,
VDOP:5.591, TDOP:4.975, GDOP:2.820,
NSDV:0.030, ESDV:0.020
--DT04-13-2009
--TM15:34:51
GPS,PN950,LA41.063049512000,LN21.2851
41623200,EL634.737000,--PR
--GS,PN950,N 4551767.7978,E
7540838.6846,EL590.2285,--PR
--
GT,PN950,SW1527,ST121171000,EW1527,E
T121171000
--HSDV:0.064, VSDV:0.090, STATUS:FIXED,
SATS:23, PDOP:5.718, HDOP:1.200,
VDOP:5.591, TDOP:4.975, GDOP:2.820,
NSDV:0.050, ESDV:0.040
--DT04-13-2009
--TM15:34:56
GPS,PN951,LA41.063043222200,LN21.2851
63805800,EL634.864000,--
--GS,PN951,N 4551765.8864,E
7540843.8708,EL590.3557,--
--
GT,PN951,SW1527,ST121180000,EW1527,E
T121180000
--HSDV:0.036, VSDV:0.090, STATUS:FIXED,
SATS:22, PDOP:5.718, HDOP:1.200,
VDOP:5.591, TDOP:4.975, GDOP:2.820,
NSDV:0.030, ESDV:0.020
--DT04-13-2009
--TM15:35:05
GPS,PN952,LA41.063052627800,LN21.2851
49886400,EL634.829000,--2
--GS,PN952,N 4551768.7696,E
7540840.6072,EL590.3206,--2
--
GT,PN952,SW1527,ST121187000,EW1527,E
T121187000
--HSDV:0.042, VSDV:0.100, STATUS:FIXED,
SATS:23, PDOP:5.718, HDOP:1.200,
VDOP:5.591, TDOP:4.975, GDOP:2.820,
NSDV:0.030, ESDV:0.030
--DT04-13-2009
--TM15:35:12
GPS,PN953,LA41.063058326000,LN21.2851
43897200,EL634.892000,--2
--GS,PN953,N 4551770.5195,E
7540839.2000,EL590.3836,--2
--
GT,PN953,SW1527,ST121193000,EW1527,E
T121193000
--HSDV:0.045, VSDV:0.110, STATUS:FIXED,
SATS:23, PDOP:5.718, HDOP:1.200,
VDOP:5.591, TDOP:4.975, GDOP:2.820,
NSDV:0.040, ESDV:0.020
--DT04-13-2009
--TM15:35:18
GPS,PN954,LA41.063123799800,LN21.2852
24474800,EL635.023000,--1
--GS,PN954,N 4551790.8206,E
7540857.8868,EL590.5152,--1
--
GT,PN954,SW1527,ST121218000,EW1527,E
T121218000
--HSDV:0.036, VSDV:0.100, STATUS:FIXED,
SATS:23, PDOP:3.954, HDOP:1.100,
VDOP:3.798, TDOP:3.514, GDOP:1.812,
NSDV:0.030, ESDV:0.020
--DT04-13-2009
--TM15:35:43
GPS,PN955,LA41.063121809000,LN21.2852
29099000,EL634.953000,--2
--GS,PN955,N 4551790.2125,E
7540858.9691,EL590.4452,--2
--
GT,PN955,SW1527,ST121227000,EW1527,E
T121227000
--HSDV:0.036, VSDV:0.090, STATUS:FIXED,
SATS:22, PDOP:3.954, HDOP:1.100,
VDOP:3.798, TDOP:3.514, GDOP:1.812,
NSDV:0.030, ESDV:0.020
--DT04-13-2009
--TM15:35:52
GPS,PN956,LA41.063116952600,LN21.2852
32781200,EL634.859000,--2
--GS,PN956,N 4551788.7193,E
7540859.8365,EL590.3512,--2
--
GT,PN956,SW1527,ST121233000,EW1527,E
T121233000
--HSDV:0.036, VSDV:0.080, STATUS:FIXED,
SATS:21, PDOP:3.954, HDOP:1.100,
VDOP:3.798, TDOP:3.514, GDOP:1.812,
NSDV:0.030, ESDV:0.020
--DT04-13-2009
--TM15:35:58
GPS,PN957,LA41.063109044000,LN21.2852
43659800,EL634.781000,--
--GS,PN957,N 4551786.2939,E
7540862.3882,EL590.2733,--
--
GT,PN957,SW1527,ST121242000,EW1527,E
T121242000
--HSDV:0.036, VSDV:0.100, STATUS:FIXED,
SATS:22, PDOP:3.954, HDOP:1.100,
VDOP:3.798, TDOP:3.514, GDOP:1.812,
NSDV:0.030, ESDV:0.020
--DT04-13-2009
--TM15:36:07
GPS,PN958,LA41.063188113800,LN21.2853
06176200,EL635.119000,--1
--GS,PN958,N 4551810.7654,E
7540876.8377,EL590.6118,--1
--
GT,PN958,SW1527,ST121268000,EW1527,E
T121268000
--HSDV:0.036, VSDV:0.100, STATUS:FIXED,
SATS:22, PDOP:3.964, HDOP:1.100,
VDOP:3.808, TDOP:3.524, GDOP:1.815,
NSDV:0.030, ESDV:0.020
--DT04-13-2009
--TM15:36:33
GPS,PN959,LA41.063185572200,LN21.2853
13735000,EL635.010000,--2
--GS,PN959,N 4551809.9912,E
7540878.6056,EL590.5028,--2
--
GT,PN959,SW1527,ST121274000,EW1527,E
T121274000
--HSDV:0.036, VSDV:0.100, STATUS:FIXED,
SATS:21, PDOP:3.964, HDOP:1.100,
VDOP:3.808, TDOP:3.524, GDOP:1.815,
NSDV:0.030, ESDV:0.020
--DT04-13-2009
--TM15:36:39
GPS,PN960,LA41.063181807200,LN21.2853
18788200,EL634.945000,--2
--GS,PN960,N 4551808.8364,E
7540879.7910,EL590.4379,--2
--
GT,PN960,SW1527,ST121280000,EW1527,E
T121280000
--HSDV:0.036, VSDV:0.100, STATUS:FIXED,
SATS:22, PDOP:3.964, HDOP:1.100,
VDOP:3.808, TDOP:3.524, GDOP:1.815,
NSDV:0.030, ESDV:0.020
--DT04-13-2009
--TM15:36:45
GPS,PN961,LA41.063175474200,LN21.2853
24922000,EL634.851000,--
--GS,PN961,N 4551806.8909,E
7540881.2329,EL590.3439,--
--
GT,PN961,SW1527,ST121291000,EW1527,E
T121291000
--HSDV:0.036, VSDV:0.090, STATUS:FIXED,
SATS:22, PDOP:3.964, HDOP:1.100,
VDOP:3.808, TDOP:3.524, GDOP:1.815,
NSDV:0.030, ESDV:0.020
--DT04-13-2009
--TM15:36:56
GPS,PN962,LA41.063172137600,LN21.2853
28446400,EL634.850000,--
--GS,PN962,N 4551805.8662,E
7540882.0609,EL590.3430,--
--
GT,PN962,SW1527,ST121294000,EW1527,E
T121294000
--HSDV:0.036, VSDV:0.100, STATUS:FIXED,
SATS:22, PDOP:3.964, HDOP:1.100,

VDOP:3.808, TDOP:3.524, GDOP:1.815, NSDV:0.030, ESDV:0.020
--DT04-13-2009
--TM15:36:59
GPS,PN963,LA41.063248674200,LN21.285383050000,EL635.074000,--1
--GS,PN963,N 4551829.5461,E7540894.6686,EL590.5673,--1
--
GT,PN963,SW1527,ST121325000,EW1527,ET121325000
--HSDV:0.050, VSDV:0.100, STATUS:FIXED, SATS:23, PDOP:3.970, HDOP:1.100, VDOP:3.815, TDOP:3.531, GDOP:1.816, NSDV:0.040, ESDV:0.030
--DT04-13-2009
--TM15:37:30
GPS,PN964,LA41.063246852600,LN21.285389960200,EL634.989000,--2
--GS,PN964,N 4551828.9932,E7540896.2839,EL590.4824,--2
--
GT,PN964,SW1527,ST121330000,EW1527,ET121330000
--HSDV:0.036, VSDV:0.100, STATUS:FIXED, SATS:22, PDOP:3.970, HDOP:1.100, VDOP:3.815, TDOP:3.531, GDOP:1.816, NSDV:0.030, ESDV:0.020
--DT04-13-2009
--TM15:37:35
GPS,PN965,LA41.063243731400,LN21.285396076000,EL635.041000,--2
--GS,PN965,N 4551828.0383,E7540897.7161,EL590.5345,--2
--
GT,PN965,SW1527,ST121336000,EW1527,ET121336000
--HSDV:0.036, VSDV:0.100, STATUS:FIXED, SATS:22, PDOP:3.970, HDOP:1.100, VDOP:3.815, TDOP:3.531, GDOP:1.816, NSDV:0.030, ESDV:0.020
--DT04-13-2009
--TM15:37:41
GPS,PN966,LA41.063238713600,LN21.285401767000,EL634.882000,--
--GS,PN966,N 4551826.4979,E7540899.0525,EL590.3755,--
--
GT,PN966,SW1527,ST121343000,EW1527,ET121343000
--HSDV:0.036, VSDV:0.100, STATUS:FIXED, SATS:22, PDOP:3.970, HDOP:1.100, VDOP:3.815, TDOP:3.531, GDOP:1.816, NSDV:0.030, ESDV:0.020
--DT04-13-2009
--TM15:37:48
GPS,PN967,LA41.063320446200,LN21.285474239800,EL635.398000,--1
--GS,PN967,N 4551851.8038,E7540915.8201,EL590.8920,--1
--
GT,PN967,SW1527,ST121371000,EW1527,ET121371000
--HSDV:0.036, VSDV:0.100, STATUS:FIXED, SATS:22, PDOP:5.373, HDOP:1.200, VDOP:5.237, TDOP:4.691, GDOP:2.620, NSDV:0.030, ESDV:0.020
--DT04-13-2009
--TM15:38:16
GPS,PN968,LA41.063318708000,LN21.285480298600,EL635.220000,--2
--GS,PN968,N 4551851.2755,E7540917.2366,EL590.7141,--2
--
GT,PN968,SW1527,ST121379000,EW1527,ET121379000
--HSDV:0.036, VSDV:0.110, STATUS:FIXED, SATS:23, PDOP:5.373, HDOP:1.200, VDOP:5.237, TDOP:4.691, GDOP:2.620, NSDV:0.030, ESDV:0.020
--DT04-13-2009
--TM15:38:24
GPS,PN969,LA41.063316147200,LN21.285489179800,EL635.085000,--2
--GS,PN969,N 4551850.4972,E7540919.3131,EL590.5792,--2
--
GT,PN969,SW1527,ST121386000,EW1527,ET121386000
--HSDV:0.036, VSDV:0.100, STATUS:FIXED, SATS:22, PDOP:3.970, HDOP:1.100, VDOP:3.815, TDOP:3.532, GDOP:1.814, NSDV:0.030, ESDV:0.020
--DT04-13-2009
--TM15:38:31
GPS,PN970,LA41.063310098600,LN21.285495557200,EL635.025000,--
--GS,PN970,N 4551848.6397,E7540920.8114,EL590.5192,--
--
GT,PN970,SW1527,ST121395000,EW1527,ET121395000
--HSDV:0.036, VSDV:0.100, STATUS:FIXED, SATS:21, PDOP:3.970, HDOP:1.100, VDOP:3.815, TDOP:3.532, GDOP:1.814, NSDV:0.030, ESDV:0.020
--DT04-13-2009
--TM15:38:40
GPS,PN971,LA41.063378041400,LN21.285549104800,EL635.519000,--2
--GS,PN971,N 4551869.6674,E7540933.1873,EL591.0136,--2
--
GT,PN971,SW1527,ST121429000,EW1527,ET121429000
--HSDV:0.058, VSDV:0.110, STATUS:FIXED, SATS:21, PDOP:3.970, HDOP:1.100, VDOP:3.815, TDOP:3.533, GDOP:1.812, NSDV:0.050, ESDV:0.030
--DT04-13-2009
--TM15:39:14
GPS,PN971,LA41.063387892200,LN21.285571057600,EL635.589000,--2
--GS,PN971,N 4551872.7346,E7540938.2920,EL591.0838,--2
--
GT,PN971,SW1527,ST121449000,EW1527,ET121449000
--HSDV:0.050, VSDV:0.100, STATUS:FIXED, SATS:22, PDOP:3.968, HDOP:1.100, VDOP:3.812, TDOP:3.531, GDOP:1.810, NSDV:0.040, ESDV:0.030
--DT04-13-2009
--TM15:39:36
GPS,PN972,LA41.063383359800,LN21.285578125600,EL635.306000,--2
--GS,PN972,N 4551871.3457,E7540939.9488,EL590.8008,--2
--
GT,PN972,SW1527,ST121457000,EW1527,ET121457000
--HSDV:0.064, VSDV:0.100, STATUS:FIXED, SATS:23, PDOP:3.968, HDOP:1.100, VDOP:3.812, TDOP:3.531, GDOP:1.810, NSDV:0.050, ESDV:0.040
--DT04-13-2009
--TM15:39:42
GPS,PN973,LA41.063377954400,LN21.285584040400,EL635.201000,--
--GS,PN973,N 4551869.6860,E7540941.3380,EL590.6959,--
--
GT,PN973,SW1527,ST121464000,EW1527,ET121464000
--HSDV:0.036, VSDV:0.090, STATUS:FIXED, SATS:23, PDOP:3.968, HDOP:1.100, VDOP:3.812, TDOP:3.531, GDOP:1.810, NSDV:0.030, ESDV:0.020
--DT04-13-2009
--TM15:39:50
GPS,PN974,LA41.063463611000,LN21.285662387200,EL635.854000,--
--GS,PN974,N 4551896.2101,E7540959.4690,EL591.3495,--
--
GT,PN974,SW1527,ST121495000,EW1527,ET121495000
--HSDV:0.050, VSDV:0.100, STATUS:FIXED, SATS:23, PDOP:3.962, HDOP:1.100, VDOP:3.806, TDOP:3.527, GDOP:1.805, NSDV:0.040, ESDV:0.030
--DT04-13-2009
--TM15:40:20
GPS,PN975,LA41.063461657400,LN21.285665307400,EL635.780000,--
--GS,PN975,N 4551895.6113,E7540960.1537,EL591.2755,--
--
GT,PN975,SW1527,ST121498000,EW1527,ET121498000
--HSDV:0.050, VSDV:0.100, STATUS:FIXED, SATS:23, PDOP:3.962, HDOP:1.100, VDOP:3.806, TDOP:3.527, GDOP:1.805, NSDV:0.040, ESDV:0.030
--DT04-13-2009
--TM15:40:23
GPS,PN976,LA41.063460069200,LN21.285668092000,EL635.428000,--
--GS,PN976,N 4551895.1250,E7540960.8061,EL590.9235,--
--
GT,PN976,SW1527,ST121502000,EW1527,ET121502000
--HSDV:0.042, VSDV:0.100, STATUS:FIXED, SATS:22, PDOP:3.962, HDOP:1.100, VDOP:3.806, TDOP:3.527, GDOP:1.805, NSDV:0.030, ESDV:0.030
--DT04-13-2009
--TM15:40:27
GPS,PN977,LA41.063453063000,LN21.285677846800,EL635.441000,--
--GS,PN977,N 4551892.9765,E7540963.0940,EL590.9366,--
--
GT,PN977,SW1527,ST121506000,EW1527,ET121506000
--HSDV:0.050, VSDV:0.100, STATUS:FIXED, SATS:23, PDOP:3.962, HDOP:1.100, VDOP:3.806, TDOP:3.527, GDOP:1.805, NSDV:0.040, ESDV:0.030
--DT04-13-2009
--TM15:40:31
GPS,PN978,LA41.063530883600,LN21.285745422400,EL636.091000,--
--GS,PN978,N 4551917.0695,E7540978.7254,EL591.5871,--
--
GT,PN978,SW1527,ST121529000,EW1527,ET121529000
--HSDV:0.036, VSDV:0.090, STATUS:FIXED, SATS:19, PDOP:3.991, HDOP:1.200, VDOP:3.806, TDOP:3.559, GDOP:1.805, NSDV:0.030, ESDV:0.020
--DT04-13-2009
--TM15:40:54
GPS,PN979,LA41.063528093600,LN21.285752352400,EL635.671000,--
--GS,PN979,N 4551916.2179,E7540980.3470,EL591.1671,--
--
GT,PN979,SW1527,ST121535000,EW1527,ET121535000
--HSDV:0.036, VSDV:0.090, STATUS:FIXED, SATS:22, PDOP:3.954, HDOP:1.100, VDOP:3.798, TDOP:3.521, GDOP:1.800, NSDV:0.030, ESDV:0.020
--DT04-13-2009
--TM15:41:00
GPS,PN980,LA41.063521644800,LN21.285763248400,EL635.721000,--
--GS,PN980,N 4551914.2429,E7540982.9002,EL591.2172,--
--
GT,PN980,SW1527,ST121540000,EW1527,ET121540000
--HSDV:0.036, VSDV:0.090, STATUS:FIXED, SATS:23, PDOP:3.954, HDOP:1.100, VDOP:3.798, TDOP:3.521, GDOP:1.800, NSDV:0.030, ESDV:0.020
--DT04-13-2009
--TM15:41:05
GPS,PN981,LA41.063528487200,LN21.285750210400,EL635.835000,--2
--GS,PN981,N 4551916.3365,E7540979.8466,EL591.3311,--2
--
GT,PN981,SW1527,ST121551000,EW1527,ET121551000

--HSDV:0.036, VSDV:0.090, STATUS:FIXED, SATS:23, PDOP:3.954, HDOP:1.100, VDOP:3.798, TDOP:3.521, GDOP:1.800, NSDV:0.030, ESDV:0.020
--DT04-13-2009
--TM15:41:16
GPS,PN982,LA41.063524180400,LN21.285755476000,EL635.709000,--2
--GS,PN982,N 4551915.0149,E7540981.0825,EL591.2052,--2
--
GT,PN982,SW1527,ST121555000,EW1527,ET121555000
--HSDV:0.036, VSDV:0.090, STATUS:FIXED, SATS:23, PDOP:3.954, HDOP:1.100, VDOP:3.798, TDOP:3.521, GDOP:1.800, NSDV:0.030, ESDV:0.020
--DT04-13-2009
--TM15:41:20
GPS,PN983,LA41.063552388200,LN21.285780069400,EL636.227000,--2
--GS,PN983,N 4551923.7481,E7540986.7715,EL591.7233,--2
--
GT,PN983,SW1527,ST121567000,EW1527,ET121567000
--HSDV:0.036, VSDV:0.090, STATUS:FIXED, SATS:22, PDOP:3.946, HDOP:1.100, VDOP:3.790, TDOP:3.515, GDOP:1.795, NSDV:0.030, ESDV:0.020
--DT04-13-2009
--TM15:41:32
GPS,PN984,LA41.063547564200,LN21.285786722800,EL635.851000,--2
--GS,PN984,N 4551922.2687,E7540988.3321,EL591.3474,--2
--
GT,PN984,SW1527,ST121571000,EW1527,ET121571000
--HSDV:0.036, VSDV:0.090, STATUS:FIXED, SATS:22, PDOP:3.946, HDOP:1.100, VDOP:3.790, TDOP:3.515, GDOP:1.795, NSDV:0.030, ESDV:0.020
--DT04-13-2009
--TM15:41:36
GPS,PN985,LA41.063539864400,LN21.285794848000,EL635.750000,--
--GS,PN985,N 4551919.9042,E7540990.2410,EL591.2465,--
--
GT,PN985,SW1527,ST121578000,EW1527,ET121578000
--HSDV:0.036, VSDV:0.090, STATUS:FIXED, SATS:22, PDOP:3.946, HDOP:1.100, VDOP:3.790, TDOP:3.515, GDOP:1.795, NSDV:0.030, ESDV:0.020
--DT04-13-2009
--TM15:41:43
GPS,PN986,LA41.063555770400,LN21.285772666000,EL636.212000,--1
--GS,PN986,N 4551924.7817,E7540985.0385,EL591.7083,--1
--
GT,PN986,SW1527,ST121586000,EW1527,ET121586000
--HSDV:0.036, VSDV:0.090, STATUS:FIXED, SATS:22, PDOP:3.946, HDOP:1.100, VDOP:3.790, TDOP:3.515, GDOP:1.795, NSDV:0.030, ESDV:0.020
--DT04-13-2009
--TM15:41:51
GPS,PN987,LA41.063641496000,LN21.285881478400,EL636.624000,--1
--GS,PN987,N 4551951.3669,E7541010.2767,EL592.1211,--1
--
GT,PN987,SW1527,ST121613000,EW1527,ET121613000
--HSDV:0.072, VSDV:0.110, STATUS:FIXED, SATS:22, PDOP:3.938, HDOP:1.100, VDOP:3.781, TDOP:3.508, GDOP:1.789, NSDV:0.060, ESDV:0.040
--DT04-13-2009
--TM15:42:18
GPS,PN988,LA41.063643974000,LN21.285889533400,EL636.616000,--
--GS,PN988,N 4551952.1418,E7541012.1517,EL592.1132,--
--
GT,PN988,SW1527,ST121621000,EW1527,ET121621000
--HSDV:0.057, VSDV:0.100, STATUS:FIXED, SATS:22, PDOP:3.938, HDOP:1.100, VDOP:3.781, TDOP:3.508, GDOP:1.789, NSDV:0.040, ESDV:0.040
--DT04-13-2009
--TM15:42:26
GPS,PN989,LA41.063640713000,LN21.285899414200,EL636.176000,--2
--GS,PN989,N 4551951.1488,E7541014.4625,EL591.6732,--2
--
GT,PN989,SW1527,ST121628000,EW1527,ET121628000
--HSDV:0.042, VSDV:0.090, STATUS:FIXED, SATS:23, PDOP:3.929, HDOP:1.100, VDOP:3.772, TDOP:3.501, GDOP:1.783, NSDV:0.030, ESDV:0.030
--DT04-13-2009
--TM15:42:33
GPS,PN990,LA41.063636431400,LN21.285908072200,EL635.918000,--2
--GS,PN990,N 4551949.8394,E7541016.4899,EL591.4153,--2
--
GT,PN990,SW1527,ST121633000,EW1527,ET121633000
--HSDV:0.064, VSDV:0.100, STATUS:FIXED, SATS:22, PDOP:3.929, HDOP:1.100, VDOP:3.772, TDOP:3.501, GDOP:1.783, NSDV:0.050, ESDV:0.040
--DT04-13-2009
--TM15:42:38
GPS,PN991,LA41.063627568800,LN21.285898564600,EL635.518000,--SH
--GS,PN991,N 4551947.0932,E7541014.2870,EL591.0152,--SH
--
GT,PN991,SW1527,ST121644000,EW1527,ET121644000
--HSDV:0.036, VSDV:0.090, STATUS:FIXED, SATS:21, PDOP:3.929, HDOP:1.100, VDOP:3.772, TDOP:3.501, GDOP:1.783, NSDV:0.030, ESDV:0.020
--DT04-13-2009
--TM15:42:49
GPS,PN992,LA41.063631310400,LN21.285893758000,EL635.804000,--SH
--GS,PN992,N 4551948.2410,E7541013.1592,EL591.3012,--SH
--
GT,PN992,SW1527,ST121651000,EW1527,ET121651000
--HSDV:0.042, VSDV:0.090, STATUS:FIXED, SATS:23, PDOP:3.929, HDOP:1.100, VDOP:3.772, TDOP:3.501, GDOP:1.783, NSDV:0.030, ESDV:0.030
--DT04-13-2009
--TM15:42:56
GPS,PN993,LA41.063625723200,LN21.285887362600,EL635.886000,--SH
--GS,PN993,N 4551946.5093,E7541011.6768,EL591.3832,--SH
--
GT,PN993,SW1527,ST121659000,EW1527,ET121659000
--HSDV:0.036, VSDV:0.090, STATUS:FIXED, SATS:20, PDOP:3.929, HDOP:1.100, VDOP:3.772, TDOP:3.501, GDOP:1.783, NSDV:0.030, ESDV:0.020
--DT04-13-2009
--TM15:43:04
GPS,PN994,LA41.063627707400,LN21.285916526200,EL635.966000,--
--GS,PN994,N 4551947.1594,E7541018.4772,EL591.4634,--
--
GT,PN994,SW1527,ST121675000,EW1527,ET121675000
--HSDV:0.036, VSDV:0.090, STATUS:FIXED, SATS:22, PDOP:3.913, HDOP:1.100, VDOP:3.755, TDOP:3.488, GDOP:1.773, NSDV:0.030, ESDV:0.020
--DT04-13-2009
--TM15:43:20
GPS,PN995,LA41.063710281800,LN21.285972116800,EL636.810000,--
--GS,PN995,N 4551972.7032,E7541031.3041,EL592.3078,--
--
GT,PN995,SW1527,ST121704000,EW1527,ET121704000
--HSDV:0.036, VSDV:0.090, STATUS:FIXED, SATS:22, PDOP:3.903, HDOP:1.100, VDOP:3.745, TDOP:3.480, GDOP:1.767, NSDV:0.030, ESDV:0.020
--DT04-13-2009
--TM15:43:50
GPS,PN996,LA41.063711811800,LN21.285969716800,EL636.797000,--1
--GS,PN996,N 4551973.1720,E7541030.7415,EL592.2948,--1
--
GT,PN996,SW1527,ST121712000,EW1527,ET121712000
--HSDV:0.036, VSDV:0.090, STATUS:FIXED, SATS:22, PDOP:3.903, HDOP:1.100, VDOP:3.745, TDOP:3.480, GDOP:1.767, NSDV:0.030, ESDV:0.020
--DT04-13-2009
--TM15:43:58
GPS,PN997,LA41.063705973800,LN21.285978860800,EL636.489000,--2
--GS,PN997,N 4551971.3831,E7541032.8849,EL591.9868,--2
--
GT,PN997,SW1527,ST121718000,EW1527,ET121718000
--HSDV:0.036, VSDV:0.090, STATUS:FIXED, SATS:23, PDOP:3.903, HDOP:1.100, VDOP:3.745, TDOP:3.480, GDOP:1.767, NSDV:0.030, ESDV:0.020
--DT04-13-2009
--TM15:44:03
GPS,PN998,LA41.063702468000,LN21.285984194200,EL636.156000,--2
--GS,PN998,N 4551970.3087,E7541034.1352,EL591.6539,--2
--
GT,PN998,SW1527,ST121725000,EW1527,ET121725000
--HSDV:0.036, VSDV:0.090, STATUS:FIXED, SATS:23, PDOP:3.903, HDOP:1.100, VDOP:3.745, TDOP:3.480, GDOP:1.767, NSDV:0.030, ESDV:0.020
--DT04-13-2009
--TM15:44:10
GPS,PN999,LA41.063695886600,LN21.285992677000,EL635.874000,--
--GS,PN999,N 4551968.2896,E7541036.1256,EL591.3720,--
--
GT,PN999,SW1527,ST121733000,EW1527,ET121733000
--HSDV:0.050, VSDV:0.090, STATUS:FIXED, SATS:22, PDOP:3.903, HDOP:1.100, VDOP:3.745, TDOP:3.480, GDOP:1.767, NSDV:0.040, ESDV:0.030
--DT04-13-2009
--TM15:44:18
GPS,PN1000,LA41.063781657200,LN21.290053515800,EL637.001000,--1
--GS,PN1000,N 4551994.8262,E7541050.1712,EL592.4994,--1
--
GT,PN1000,SW1527,ST121764000,EW1527,ET121764000
--HSDV:0.022, VSDV:0.050, STATUS:FIXED, SATS:21, PDOP:3.882, HDOP:1.100, VDOP:3.723, TDOP:3.463, GDOP:1.755, NSDV:0.020, ESDV:0.010
--DT04-13-2009
--TM15:44:50
GPS,PN1001,LA41.063781841400,LN21.290057892800,EL636.994000,--
--GS,PN1001,N 4551994.8888,E7541051.1921,EL592.4924,--

--
GT,PN1001,SW1527,ST121769000,EW1527,
ET121769000
--HSDV:0.022, VSDV:0.050, STATUS:FIXED,
SATS:21, PDOP:3.882, HDOP:1.100,
VDOP:3.723, TDOP:3.463, GDOP:1.755,
NSDV:0.020, ESDV:0.010
--DT04-13-2009
--TM15:44:55
GPS,PN1002,LA41.063776539800,LN21.290
059546400,EL636.662000,--2
--GS,PN1002,N 4551993.2556,E
7541051.5870,EL592.1604,--2
--
GT,PN1002,SW1527,ST121775000,EW1527,
ET121775000
--HSDV:0.036, VSDV:0.060, STATUS:FIXED,
SATS:22, PDOP:3.882, HDOP:1.100,
VDOP:3.723, TDOP:3.463, GDOP:1.755,
NSDV:0.030, ESDV:0.020
--DT04-13-2009
--TM15:45:00
GPS,PN1003,LA41.063773402400,LN21.290
066529800,EL636.528000,--2
--GS,PN1003,N 4551992.2969,E
7541053.2217,EL592.0265,--2
--
GT,PN1003,SW1527,ST121778000,EW1527,
ET121778000
--HSDV:0.028, VSDV:0.060, STATUS:FIXED,
SATS:21, PDOP:3.882, HDOP:1.100,
VDOP:3.723, TDOP:3.463, GDOP:1.755,
NSDV:0.020, ESDV:0.020
--DT04-13-2009
--TM15:45:03
GPS,PN1004,LA41.063765965400,LN21.290
077602800,EL636.330000,--
--GS,PN1004,N 4551990.0173,E
7541055.8178,EL591.8286,--
--
GT,PN1004,SW1527,ST121784000,EW1527,
ET121784000
--HSDV:0.022, VSDV:0.050, STATUS:FIXED,
SATS:23, PDOP:3.864, HDOP:1.100,
VDOP:3.704, TDOP:3.448, GDOP:1.744,
NSDV:0.020, ESDV:0.010
--DT04-13-2009
--TM15:45:10
GPS,PN1005,LA41.063845385000,LN21.290
127723800,EL637.311000,--
--GS,PN1005,N 4552014.5809,E
7541067.3738,EL592.8099,--
--
GT,PN1005,SW1527,ST121813000,EW1527,
ET121813000
--HSDV:0.022, VSDV:0.050, STATUS:FIXED,
SATS:21, PDOP:3.852, HDOP:1.100,
VDOP:3.692, TDOP:3.439, GDOP:1.737,
NSDV:0.020, ESDV:0.010
--DT04-13-2009
--TM15:45:38
GPS,PN1006,LA41.063843987600,LN21.290
132628200,EL637.053000,--
--GS,PN1006,N 4552014.1563,E
7541068.5204,EL592.5520,--
--
GT,PN1006,SW1527,ST121818000,EW1527,
ET121818000
--HSDV:0.022, VSDV:0.050, STATUS:FIXED,
SATS:21, PDOP:3.852, HDOP:1.100,
VDOP:3.692, TDOP:3.439, GDOP:1.737,
NSDV:0.020, ESDV:0.010
--DT04-13-2009
--TM15:45:43
GPS,PN1007,LA41.063841156200,LN21.290
137345400,EL636.481000,--
--GS,PN1007,N 4552013.2890,E
7541069.6259,EL591.9800,--
--
GT,PN1007,SW1527,ST121822000,EW1527,
ET121822000
--HSDV:0.042, VSDV:0.060, STATUS:FIXED,
SATS:22, PDOP:3.852, HDOP:1.100,
VDOP:3.692, TDOP:3.439, GDOP:1.737,
NSDV:0.030, ESDV:0.030
--DT04-13-2009
--TM15:45:47
GPS,PN1008,LA41.063831801000,LN21.290
151905000,EL636.498000,--
--GS,PN1008,N 4552010.4223,E
7541073.0388,EL591.9972,--
--
GT,PN1008,SW1527,ST121828000,EW1527,
ET121828000
--HSDV:0.036, VSDV:0.080, STATUS:FIXED,
SATS:22, PDOP:3.852, HDOP:1.100,
VDOP:3.692, TDOP:3.439, GDOP:1.737,
NSDV:0.030, ESDV:0.020
--DT04-13-2009
--TM15:45:53
GPS,PN1009,LA41.063910081800,LN21.290
231928800,EL636.612000,--
--GS,PN1009,N 4552034.6737,E
7541091.5730,EL592.1117,--
--
GT,PN1009,SW1527,ST121850000,EW1527,
ET121850000
--HSDV:0.028, VSDV:0.060, STATUS:FIXED,
SATS:21, PDOP:3.852, HDOP:1.100,
VDOP:3.692, TDOP:3.439, GDOP:1.737,
NSDV:0.020, ESDV:0.020
--DT04-13-2009
--TM15:46:15
GPS,PN1010,LA41.063919411800,LN21.290
220988400,EL636.495000,--
--GS,PN1010,N 4552037.5374,E
7541089.0045,EL591.9946,--
--
GT,PN1010,SW1527,ST121855000,EW1527,
ET121855000
--HSDV:0.028, VSDV:0.060, STATUS:FIXED,
SATS:22, PDOP:3.852, HDOP:1.100,
VDOP:3.692, TDOP:3.439, GDOP:1.737,
NSDV:0.020, ESDV:0.020
--DT04-13-2009
--TM15:46:20
GPS,PN1011,LA41.063922545600,LN21.290
214967400,EL637.140000,--
--GS,PN1011,N 4552038.4962,E
7541087.5943,EL592.6396,--
--
GT,PN1011,SW1527,ST121858000,EW1527,
ET121858000
--HSDV:0.028, VSDV:0.060, STATUS:FIXED,
SATS:23, PDOP:3.852, HDOP:1.100,
VDOP:3.692, TDOP:3.439, GDOP:1.737,
NSDV:0.020, ESDV:0.020
--DT04-13-2009
--TM15:46:23
GPS,PN1012,LA41.063924941400,LN21.290
210747600,EL637.463000,--
--GS,PN1012,N 4552039.2297,E
7541086.6057,EL592.9626,--
--
GT,PN1012,SW1527,ST121861000,EW1527,
ET121861000
--HSDV:0.028, VSDV:0.060, STATUS:FIXED,
SATS:23, PDOP:3.852, HDOP:1.100,
VDOP:3.692, TDOP:3.439, GDOP:1.737,
NSDV:0.020, ESDV:0.020
--DT04-13-2009
--TM15:46:26
GPS,PN1013,LA41.063927049800,LN21.290
208813800,EL637.468000,--1
--GS,PN1013,N 4552039.8776,E
7541086.1509,EL592.9675,--1
--
GT,PN1013,SW1527,ST121869000,EW1527,
ET121869000
--HSDV:0.022, VSDV:0.050, STATUS:FIXED,
SATS:23, PDOP:3.819, HDOP:1.100,
VDOP:3.657, TDOP:3.411, GDOP:1.718,
NSDV:0.020, ESDV:0.010
--DT04-13-2009
--TM15:46:35
GPS,PN1014,LA41.063977279400,LN21.290
260462400,EL637.485000,--1
--GS,PN1014,N 4552055.4391,E
7541098.1136,EL592.9849,--1
--
GT,PN1014,SW1527,ST121886000,EW1527,
ET121886000
--HSDV:0.022, VSDV:0.050, STATUS:FIXED,
SATS:24, PDOP:3.819, HDOP:1.100,
VDOP:3.657, TDOP:3.411, GDOP:1.718,
NSDV:0.020, ESDV:0.010
--DT04-13-2009
--TM15:46:51
GPS,PN1015,LA41.063976107600,LN21.290
263722800,EL637.481000,--
--GS,PN1015,N 4552055.0819,E
7541098.8763,EL592.9809,--
--
GT,PN1015,SW1527,ST121891000,EW1527,
ET121891000
--HSDV:0.022, VSDV:0.040, STATUS:FIXED,
SATS:24, PDOP:3.819, HDOP:1.100,
VDOP:3.657, TDOP:3.411, GDOP:1.718,
NSDV:0.020, ESDV:0.010
--DT04-13-2009
--TM15:46:56
GPS,PN1016,LA41.063972996600,LN21.290
272180400,EL637.099000,--
--GS,PN1016,N 4552054.1334,E
7541100.8548,EL592.5990,--
--
GT,PN1016,SW1527,ST121895000,EW1527,
ET121895000
--HSDV:0.036, VSDV:0.050, STATUS:FIXED,
SATS:23, PDOP:3.819, HDOP:1.100,
VDOP:3.657, TDOP:3.411, GDOP:1.718,
NSDV:0.030, ESDV:0.020
--DT04-13-2009
--TM15:47:00
GPS,PN1017,LA41.063970617000,LN21.290
275623200,EL636.490000,--
--GS,PN1017,N 4552053.4038,E
7541101.6621,EL591.9900,--
--
GT,PN1017,SW1527,ST121899000,EW1527,
ET121899000
--HSDV:0.036, VSDV:0.070, STATUS:FIXED,
SATS:23, PDOP:3.819, HDOP:1.100,
VDOP:3.657, TDOP:3.411, GDOP:1.718,
NSDV:0.030, ESDV:0.020
--DT04-13-2009
--TM15:47:05
GPS,PN1018,LA41.063962893200,LN21.290
284495400,EL636.272000,--
--GS,PN1018,N 4552051.0329,E
7541103.7454,EL591.7721,--
--
GT,PN1018,SW1527,ST121905000,EW1527,
ET121905000
--HSDV:0.036, VSDV:0.080, STATUS:FIXED,
SATS:23, PDOP:3.819, HDOP:1.100,
VDOP:3.657, TDOP:3.411, GDOP:1.718,
NSDV:0.030, ESDV:0.020
--DT04-13-2009
--TM15:47:10
GPS,PN1019,LA41.064064226600,LN21.290
350534400,EL637.477000,--1
--GS,PN1019,N 4552082.3770,E
7541118.9768,EL592.9776,--1
--
GT,PN1019,SW1527,ST121933000,EW1527,
ET121933000
--HSDV:0.036, VSDV:0.080, STATUS:FIXED,
SATS:23, PDOP:3.784, HDOP:1.100,
VDOP:3.621, TDOP:3.382, GDOP:1.698,
NSDV:0.030, ESDV:0.020
--DT04-13-2009
--TM15:47:38
GPS,PN1020,LA41.064064139600,LN21.290
355072800,EL637.498000,--
--GS,PN1020,N 4552082.3561,E
7541120.0358,EL592.9986,--
--
GT,PN1020,SW1527,ST121938000,EW1527,
ET121938000
--HSDV:0.050, VSDV:0.080, STATUS:FIXED,
SATS:24, PDOP:3.784, HDOP:1.100,
VDOP:3.621, TDOP:3.382, GDOP:1.698,
NSDV:0.040, ESDV:0.030
--DT04-13-2009
--TM15:47:43
GPS,PN1021,LA41.064061525400,LN21.290
360859800,EL637.100000,--

--GS,PN1021,N 4552081.5573,E 7541121.3904,EL592.6007,--
--
GT,PN1021,SW1527,ST121941000,EW1527, ET121941000
--HSDV:0.050, VSDV:0.090, STATUS:FIXED, SATS:23, PDOP:3.784, HDOP:1.100, VDOP:3.621, TDOP:3.382, GDOP:1.698, NSDV:0.040, ESDV:0.030
--DT04-13-2009
--TM15:47:46
GPS,PN1022,LA41.064059342000,LN21.290 364351200,EL636.622000,--
--GS,PN1022,N 4552080.8884,E 7541122.2087,EL592.1227,--
--
GT,PN1022,SW1527,ST121944000,EW1527, ET121944000
--HSDV:0.064, VSDV:0.090, STATUS:FIXED, SATS:23, PDOP:3.784, HDOP:1.100, VDOP:3.621, TDOP:3.382, GDOP:1.698, NSDV:0.050, ESDV:0.040
--DT04-13-2009
--TM15:47:49
GPS,PN1023,LA41.064050144600,LN21.290 379213200,EL636.652000,--
--GS,PN1023,N 4552078.0708,E 7541125.6919,EL592.1528,--
--
GT,PN1023,SW1527,ST121949000,EW1527, ET121949000
--HSDV:0.036, VSDV:0.080, STATUS:FIXED, SATS:23, PDOP:3.784, HDOP:1.100, VDOP:3.621, TDOP:3.382, GDOP:1.698, NSDV:0.030, ESDV:0.020
--DT04-13-2009
--TM15:47:54
GPS,PN1024,LA41.064130948400,LN21.290 464992200,EL636.801000,--
--GS,PN1024,N 4552103.1081,E 7541145.5640,EL592.3024,--
--
GT,PN1024,SW1527,ST121972000,EW1527, ET121972000
--HSDV:0.036, VSDV:0.080, STATUS:FIXED, SATS:24, PDOP:3.784, HDOP:1.100, VDOP:3.621, TDOP:3.382, GDOP:1.698, NSDV:0.030, ESDV:0.020
--DT04-13-2009
--TM15:48:17
GPS,PN1025,LA41.064140229800,LN21.290 451041600,EL636.597000,--
--GS,PN1025,N 4552105.9528,E 7541142.2933,EL592.0983,--
--
GT,PN1025,SW1527,ST121977000,EW1527, ET121977000
--HSDV:0.036, VSDV:0.080, STATUS:FIXED, SATS:24, PDOP:3.784, HDOP:1.100, VDOP:3.621, TDOP:3.382, GDOP:1.698, NSDV:0.030, ESDV:0.020
--DT04-13-2009
--TM15:48:22
GPS,PN1026,LA41.064142937000,LN21.290 444242400,EL637.151000,--
--GS,PN1026,N 4552106.7790,E 7541140.7024,EL592.6523,--
--
GT,PN1026,SW1527,ST121980000,EW1527, ET121980000
--HSDV:0.036, VSDV:0.070, STATUS:FIXED, SATS:24, PDOP:3.784, HDOP:1.100, VDOP:3.621, TDOP:3.382, GDOP:1.698, NSDV:0.030, ESDV:0.020
--DT04-13-2009
--TM15:48:25
GPS,PN1027,LA41.064146033000,LN21.290 439666200,EL637.551000,--
--GS,PN1027,N 4552107.7280,E 7541139.6294,EL593.0522,--
--
GT,PN1027,SW1527,ST121984000,EW1527, ET121984000
--HSDV:0.028, VSDV:0.060, STATUS:FIXED, SATS:24, PDOP:3.746, HDOP:1.100, VDOP:3.581, TDOP:3.350, GDOP:1.676, NSDV:0.020, ESDV:0.020
--DT04-13-2009
--TM15:48:30
GPS,PN1028,LA41.064147807800,LN21.290 437101800,EL637.522000,--1
--GS,PN1028,N 4552108.2721,E 7541139.0281,EL593.0232,--1
--
GT,PN1028,SW1527,ST121990000,EW1527, ET121990000
--HSDV:0.036, VSDV:0.060, STATUS:FIXED, SATS:24, PDOP:3.746, HDOP:1.100, VDOP:3.581, TDOP:3.350, GDOP:1.676, NSDV:0.030, ESDV:0.020
--DT04-13-2009
--TM15:48:35
GPS,PN1029,LA41.064196012400,LN21.290 485365200,EL637.638000,--1
--GS,PN1029,N 4552123.2047,E 7541150.2043,EL593.1396,--1
--
GT,PN1029,SW1527,ST122005000,EW1527, ET122005000
--HSDV:0.050, VSDV:0.080, STATUS:FIXED, SATS:22, PDOP:3.746, HDOP:1.100, VDOP:3.581, TDOP:3.350, GDOP:1.676, NSDV:0.040, ESDV:0.030
--DT04-13-2009
--TM15:48:50
GPS,PN1030,LA41.064195168800,LN21.290 488236200,EL637.666000,--
--GS,PN1030,N 4552122.9483,E 7541150.8756,EL593.1676,--
--
GT,PN1030,SW1527,ST122009000,EW1527, ET122009000
--HSDV:0.050, VSDV:0.090, STATUS:FIXED, SATS:22, PDOP:3.746, HDOP:1.100, VDOP:3.581, TDOP:3.350, GDOP:1.676, NSDV:0.040, ESDV:0.030
--DT04-13-2009
--TM15:48:54
GPS,PN1031,LA41.064192780800,LN21.290 493881600,EL637.367000,--
--GS,PN1031,N 4552122.2190,E 7541152.1968,EL592.8686,--
--
GT,PN1031,SW1527,ST122012000,EW1527, ET122012000
--HSDV:0.064, VSDV:0.090, STATUS:FIXED, SATS:23, PDOP:3.746, HDOP:1.100, VDOP:3.581, TDOP:3.350, GDOP:1.676, NSDV:0.050, ESDV:0.040
--DT04-13-2009
--TM15:48:57
GPS,PN1032,LA41.064190659200,LN21.290 497850600,EL636.823000,--
--GS,PN1032,N 4552121.5698,E 7541153.1264,EL592.3247,--
--
GT,PN1032,SW1527,ST122015000,EW1527, ET122015000
--HSDV:0.078, VSDV:0.100, STATUS:FIXED, SATS:23, PDOP:3.746, HDOP:1.100, VDOP:3.581, TDOP:3.350, GDOP:1.676, NSDV:0.060, ESDV:0.050
--DT04-13-2009
--TM15:49:00
GPS,PN1033,LA41.064188151800,LN21.290 503854200,EL636.698000,--
--GS,PN1033,N 4552120.8042,E 7541154.5314,EL592.1997,--
--
GT,PN1033,SW1527,ST122025000,EW1527, ET122025000
--HSDV:0.042, VSDV:0.070, STATUS:FIXED, SATS:22, PDOP:3.761, HDOP:1.100, VDOP:3.597, TDOP:3.355, GDOP:1.700, NSDV:0.030, ESDV:0.030
--DT04-13-2009
--TM15:49:10
GPS,PN1034,LA41.064259837400,LN21.290 541563000,EL637.683000,--1
--GS,PN1034,N 4552142.9660,E 7541163.2045,EL593.1850,--1
--
GT,PN1034,SW1527,ST122047000,EW1527, ET122047000
--HSDV:0.028, VSDV:0.050, STATUS:FIXED, SATS:23, PDOP:3.705, HDOP:1.100, VDOP:3.538, TDOP:3.316, GDOP:1.653, NSDV:0.020, ESDV:0.020
--DT04-13-2009
--TM15:49:32
GPS,PN1035,LA41.064259969400,LN21.290 551223000,EL637.524000,--
--GS,PN1035,N 4552143.0194,E 7541165.4579,EL593.0260,--
--
GT,PN1035,SW1527,ST122053000,EW1527, ET122053000
--HSDV:0.028, VSDV:0.050, STATUS:FIXED, SATS:21, PDOP:3.705, HDOP:1.100, VDOP:3.538, TDOP:3.316, GDOP:1.653, NSDV:0.020, ESDV:0.020
--DT04-13-2009
--TM15:49:38
GPS,PN1036,LA41.064258254000,LN21.290 557274600,EL636.973000,--
--GS,PN1036,N 4552142.4982,E 7541166.8727,EL592.4751,--
--
GT,PN1036,SW1527,ST122057000,EW1527, ET122057000
--HSDV:0.036, VSDV:0.050, STATUS:FIXED, SATS:22, PDOP:3.705, HDOP:1.100, VDOP:3.538, TDOP:3.316, GDOP:1.653, NSDV:0.030, ESDV:0.020
--DT04-13-2009
--TM15:49:42
GPS,PN1037,LA41.064252243800,LN21.290 572610600,EL637.043000,--
--GS,PN1037,N 4552140.6643,E 7541170.4609,EL592.5452,--
--
GT,PN1037,SW1527,ST122062000,EW1527, ET122062000
--HSDV:0.036, VSDV:0.050, STATUS:FIXED, SATS:22, PDOP:3.705, HDOP:1.100, VDOP:3.538, TDOP:3.316, GDOP:1.653, NSDV:0.030, ESDV:0.020
--DT04-13-2009
--TM15:49:47
GPS,PN1038,LA41.064283610000,LN21.290 569530800,EL637.803000,--SH
--GS,PN1038,N 4552150.3357,E 7541169.6881,EL593.3052,--SH
--
GT,PN1038,SW1527,ST122081000,EW1527, ET122081000
--HSDV:0.042, VSDV:0.070, STATUS:FIXED, SATS:21, PDOP:3.705, HDOP:1.100, VDOP:3.538, TDOP:3.316, GDOP:1.653, NSDV:0.030, ESDV:0.030
--DT04-13-2009
--TM15:50:06
GPS,PN1039,LA41.064286572200,LN21.290 572160000,EL637.766000,--SH
--GS,PN1039,N 4552151.2529,E 7541170.2963,EL593.2682,--SH
--
GT,PN1039,SW1527,ST122084000,EW1527, ET122084000
--HSDV:0.057, VSDV:0.070, STATUS:FIXED, SATS:21, PDOP:3.705, HDOP:1.100, VDOP:3.538, TDOP:3.316, GDOP:1.653, NSDV:0.040, ESDV:0.040
--DT04-13-2009
--TM15:50:09
GPS,PN1040,LA41.064281288600,LN21.290 573705000,EL637.748000,--SH
--GS,PN1040,N 4552149.6251,E 7541170.6659,EL593.2502,--SH
--
GT,PN1040,SW1527,ST122088000,EW1527, ET122088000
--HSDV:0.036, VSDV:0.070, STATUS:FIXED, SATS:22, PDOP:3.705, HDOP:1.100, VDOP:3.538, TDOP:3.316, GDOP:1.653, NSDV:0.030, ESDV:0.020
--DT04-13-2009

--TM15:50:13
GPS,PN1041,LA41.064278758400,LN21.290577651800,EL637.031000,--
--GS,PN1041,N 4552148.8498,E7541171.5911,EL592.5332,--
--
GT,PN1041,SW1527,ST122096000,EW1527,ET122096000
--HSDV:0.036, VSDV:0.050, STATUS:FIXED, SATS:22, PDOP:3.705, HDOP:1.100, VDOP:3.538, TDOP:3.316, GDOP:1.653, NSDV:0.030, ESDV:0.020
--DT04-13-2009
--TM15:50:21
GPS,PN1042,LA41.064289125200,LN21.290561982200,EL637.681000,--1
--GS,PN1042,N 4552152.0270,E7541167.9175,EL593.1831,--1
--
GT,PN1042,SW1527,ST122104000,EW1527,ET122104000
--HSDV:0.036, VSDV:0.060, STATUS:FIXED, SATS:23, PDOP:3.662, HDOP:1.100, VDOP:3.493, TDOP:3.280, GDOP:1.629, NSDV:0.030, ESDV:0.020
--DT04-13-2009
--TM15:50:29
GPS,PN1043,LA41.064288194000,LN21.290565068000,EL637.705000,--
--GS,PN1043,N 4552151.7438,E7541168.6390,EL593.2071,--
--
GT,PN1043,SW1527,ST122109000,EW1527,ET122109000
--HSDV:0.042, VSDV:0.060, STATUS:FIXED, SATS:22, PDOP:3.662, HDOP:1.100, VDOP:3.493, TDOP:3.280, GDOP:1.629, NSDV:0.030, ESDV:0.030
--DT04-13-2009
--TM15:50:35
GPS,PN1044,LA41.064294009200,LN21.290564715800,EL637.669000,--P
--GS,PN1044,N 4552153.5372,E7541168.5468,EL593.1711,--P
--
GT,PN1044,SW1527,ST122117000,EW1527,ET122117000
--HSDV:0.036, VSDV:0.060, STATUS:FIXED, SATS:23, PDOP:3.662, HDOP:1.100, VDOP:3.493, TDOP:3.280, GDOP:1.629, NSDV:0.030, ESDV:0.020
--DT04-13-2009
--TM15:50:42
GPS,PN1045,LA41.064305028800,LN21.290583490400,EL637.568000,--P
--GS,PN1045,N 4552156.9609,E7541172.9077,EL593.0703,--P
--
GT,PN1045,SW1527,ST122122000,EW1527,ET122122000
--HSDV:0.022, VSDV:0.040, STATUS:FIXED, SATS:23, PDOP:3.607, HDOP:0.900, VDOP:3.493, TDOP:3.218, GDOP:1.629, NSDV:0.020, ESDV:0.010
--DT04-13-2009
--TM15:50:48
GPS,PN1046,LA41.064311305400,LN21.290599198400,EL637.457000,--P
--GS,PN1046,N 4552158.9176,E7541176.5614,EL592.9594,--P
--
GT,PN1046,SW1527,ST122125000,EW1527,ET122125000
--HSDV:0.022, VSDV:0.040, STATUS:FIXED, SATS:22, PDOP:2.461, HDOP:0.900, VDOP:2.291, TDOP:2.261, GDOP:0.972, NSDV:0.020, ESDV:0.010
--DT04-13-2009
--TM15:50:50
GPS,PN1047,LA41.064318479600,LN21.290622395000,EL637.302000,--P
--GS,PN1047,N 4552161.1610,E7541181.9606,EL592.8046,--P
--
GT,PN1047,SW1527,ST122129000,EW1527,ET122129000
--HSDV:0.022, VSDV:0.040, STATUS:FIXED, SATS:23, PDOP:2.461, HDOP:0.900, VDOP:2.291, TDOP:2.261, GDOP:0.972, NSDV:0.020, ESDV:0.010
--DT04-13-2009
--TM15:50:55
GPS,PN1048,LA41.064328345400,LN21.290648799800,EL637.200000,--P
--GS,PN1048,N 4552164.2388,E7541188.1036,EL592.7028,--P
--
GT,PN1048,SW1527,ST122134000,EW1527,ET122134000
--HSDV:0.022, VSDV:0.040, STATUS:FIXED, SATS:21, PDOP:2.461, HDOP:0.900, VDOP:2.291, TDOP:2.261, GDOP:0.972, NSDV:0.020, ESDV:0.010
--DT04-13-2009
--TM15:51:00
GPS,PN1049,LA41.064332147000,LN21.290657066000,EL637.141000,--P
--GS,PN1049,N 4552165.4223,E7541190.0255,EL592.6438,--P
--
GT,PN1049,SW1527,ST122138000,EW1527,ET122138000
--HSDV:0.022, VSDV:0.040, STATUS:FIXED, SATS:21, PDOP:2.461, HDOP:0.900, VDOP:2.291, TDOP:2.261, GDOP:0.972, NSDV:0.020, ESDV:0.010
--DT04-13-2009
--TM15:51:03
GPS,PN1050,LA41.064340304000,LN21.290651715200,EL637.230000,--P
--GS,PN1050,N 4552167.9314,E7541188.7631,EL592.7328,--P
--
GT,PN1050,SW1527,ST122144000,EW1527,ET122144000
--HSDV:0.022, VSDV:0.040, STATUS:FIXED, SATS:22, PDOP:2.461, HDOP:0.900, VDOP:2.291, TDOP:2.261, GDOP:0.972, NSDV:0.020, ESDV:0.010
--DT04-13-2009
--TM15:51:10
GPS,PN1051,LA41.064339334400,LN21.290643534200,EL637.241000,--P
--GS,PN1051,N 4552167.6216,E7541186.8562,EL592.7437,--P
--
GT,PN1051,SW1527,ST122147000,EW1527,ET122147000
--HSDV:0.022, VSDV:0.040, STATUS:FIXED, SATS:21, PDOP:2.461, HDOP:0.900, VDOP:2.291, TDOP:2.261, GDOP:0.972, NSDV:0.020, ESDV:0.010
--DT04-13-2009
--TM15:51:12
GPS,PN1052,LA41.064341066000,LN21.290628117200,EL637.277000,--P
--GS,PN1052,N 4552168.1356,E7541183.2565,EL592.7796,--P
--
GT,PN1052,SW1527,ST122150000,EW1527,ET122150000
--HSDV:0.042, VSDV:0.050, STATUS:FIXED, SATS:22, PDOP:2.461, HDOP:0.900, VDOP:2.291, TDOP:2.261, GDOP:0.972, NSDV:0.030, ESDV:0.030
--DT04-13-2009
--TM15:51:15
GPS,PN1053,LA41.064347814200,LN21.290614453400,EL637.356000,--P
--GS,PN1053,N 4552170.1992,E7541180.0571,EL592.8585,--P
--
GT,PN1053,SW1527,ST122153000,EW1527,ET122153000
--HSDV:0.036, VSDV:0.060, STATUS:FIXED, SATS:22, PDOP:2.461, HDOP:0.900, VDOP:2.291, TDOP:2.261, GDOP:0.972, NSDV:0.030, ESDV:0.020
--DT04-13-2009
--TM15:51:18
GPS,PN1054,LA41.064358023800,LN21.290605265600,EL637.445000,--P
--GS,PN1054,N 4552173.3365,E7541177.8959,EL592.9474,--P
--
GT,PN1054,SW1527,ST122156000,EW1527,ET122156000
--HSDV:0.036, VSDV:0.060, STATUS:FIXED, SATS:22, PDOP:2.461, HDOP:0.900, VDOP:2.291, TDOP:2.261, GDOP:0.972, NSDV:0.030, ESDV:0.020
--DT04-13-2009
--TM15:51:21
GPS,PN1055,LA41.064367839200,LN21.290600705600,EL637.529000,--P
--GS,PN1055,N 4552176.3582,E7541176.8151,EL593.0313,--P
--
GT,PN1055,SW1527,ST122160000,EW1527,ET122160000
--HSDV:0.036, VSDV:0.060, STATUS:FIXED, SATS:22, PDOP:2.461, HDOP:0.900, VDOP:2.291, TDOP:2.261, GDOP:0.972, NSDV:0.030, ESDV:0.020
--DT04-13-2009
--TM15:51:25
GPS,PN1056,LA41.064356600000,LN21.290596642400,EL637.549000,--1
--GS,PN1056,N 4552172.8860,E7541175.8867,EL593.0513,--1
--
GT,PN1056,SW1527,ST122172000,EW1527,ET122172000
--HSDV:0.036, VSDV:0.060, STATUS:FIXED, SATS:21, PDOP:2.460, HDOP:0.900, VDOP:2.289, TDOP:2.260, GDOP:0.971, NSDV:0.030, ESDV:0.020
--DT04-13-2009
--TM15:51:39
GPS,PN1057,LA41.064337803200,LN21.290588804000,EL637.588000,--1
--GS,PN1057,N 4552167.0776,E7541174.0906,EL593.0903,--1
--
GT,PN1057,SW1527,ST122181000,EW1527,ET122181000
--HSDV:0.064, VSDV:0.070, STATUS:FIXED, SATS:22, PDOP:2.460, HDOP:0.900, VDOP:2.289, TDOP:2.260, GDOP:0.971, NSDV:0.050, ESDV:0.040
--DT04-13-2009
--TM15:51:46
GPS,PN1058,LA41.064321960800,LN21.290580747800,EL637.624000,--1
--GS,PN1058,N 4552162.1802,E7541172.2385,EL593.1262,--1
--
GT,PN1058,SW1527,ST122189000,EW1527,ET122189000
--HSDV:0.036, VSDV:0.060, STATUS:FIXED, SATS:23, PDOP:2.460, HDOP:0.900, VDOP:2.289, TDOP:2.260, GDOP:0.971, NSDV:0.030, ESDV:0.020
--DT04-13-2009
--TM15:51:55
GPS,PN1059,LA41.064318648800,LN21.290578841600,EL637.608000,--P
--GS,PN1059,N 4552161.1561,E7541171.7996,EL593.1102,--P
--
GT,PN1059,SW1527,ST122198000,EW1527,ET122198000
--HSDV:0.036, VSDV:0.060, STATUS:FIXED, SATS:23, PDOP:2.460, HDOP:0.900, VDOP:2.289, TDOP:2.260, GDOP:0.971, NSDV:0.030, ESDV:0.020
--DT04-13-2009
--TM15:52:03
GPS,PN1060,LA41.064316246400,LN21.290582330000,EL637.640000,--P
--GS,PN1060,N 4552160.4196,E7541172.6175,EL593.1422,--P
--
GT,PN1060,SW1527,ST122309000,EW1527,ET122309000
--HSDV:0.028, VSDV:0.050, STATUS:FIXED, SATS:22, PDOP:2.454, HDOP:0.900,

VDOP:2.283, TDOP:2.256, GDOP:0.966, NSDV:0.020, ESDV:0.020
--DT04-13-2009
--TM15:53:54
GPS,PN1061,LA41.064317261000,LN21.290589759200,EL637.568000,--P
--GS,PN1061,N 4552160.7423,E7541174.3490,EL593.0703,--P
--
GT,PN1061,SW1527,ST122312000,EW1527,ET122312000
--HSDV:0.036, VSDV:0.050, STATUS:FIXED, SATS:21, PDOP:2.454, HDOP:0.900, VDOP:2.283, TDOP:2.256, GDOP:0.966, NSDV:0.030, ESDV:0.020
--DT04-13-2009
--TM15:53:57
GPS,PN1062,LA41.064324212000,LN21.290612295200,EL637.316000,--P
--GS,PN1062,N 4552162.9160,E7541179.5945,EL592.8185,--P
--
GT,PN1062,SW1527,ST122316000,EW1527,ET122316000
--HSDV:0.036, VSDV:0.050, STATUS:FIXED, SATS:21, PDOP:2.454, HDOP:0.900, VDOP:2.283, TDOP:2.256, GDOP:0.966, NSDV:0.030, ESDV:0.020
--DT04-13-2009
--TM15:54:01
GPS,PN1063,LA41.064330011000,LN21.290628126200,EL637.198000,--P
--GS,PN1063,N 4552164.7255,E7541183.2777,EL592.7006,--P
--
GT,PN1063,SW1527,ST122320000,EW1527,ET122320000
--HSDV:0.036, VSDV:0.060, STATUS:FIXED, SATS:22, PDOP:2.454, HDOP:0.900, VDOP:2.283, TDOP:2.256, GDOP:0.966, NSDV:0.030, ESDV:0.020
--DT04-13-2009
--TM15:54:05
GPS,PN1064,LA41.064332112800,LN21.290626764800,EL637.207000,--P
--GS,PN1064,N 4552165.3720,E7541182.9565,EL592.7096,--P
--
GT,PN1064,SW1527,ST122333000,EW1527,ET122333000
--HSDV:0.050, VSDV:0.070, STATUS:FIXED, SATS:22, PDOP:2.454, HDOP:0.900, VDOP:2.283, TDOP:2.256, GDOP:0.966, NSDV:0.040, ESDV:0.030
--DT04-13-2009
--TM15:54:18
GPS,PN1065,LA41.064335757200,LN21.290618967800,EL637.305000,--P
--GS,PN1065,N 4552166.4860,E7541181.1312,EL592.8075,--P
--
GT,PN1065,SW1527,ST122337000,EW1527,ET122337000
--HSDV:0.064, VSDV:0.080, STATUS:FIXED, SATS:22, PDOP:2.454, HDOP:0.900, VDOP:2.283, TDOP:2.256, GDOP:0.966, NSDV:0.050, ESDV:0.040
--DT04-13-2009
--TM15:54:22
GPS,PN1066,LA41.064348556400,LN21.290598846200,EL637.491000,--P
--GS,PN1066,N 4552170.4077,E7541176.4147,EL592.9933,--P
--
GT,PN1066,SW1527,ST122343000,EW1527,ET122343000
--HSDV:0.022, VSDV:0.040, STATUS:FIXED, SATS:20, PDOP:2.449, HDOP:0.900, VDOP:2.278, TDOP:2.253, GDOP:0.962, NSDV:0.020, ESDV:0.010
--DT04-13-2009
--TM15:54:28
GPS,PN1067,LA41.064424862000,LN21.290637614600,EL637.112000,--OBJ
--GS,PN1067,N 4552193.9961,E7541185.3270,EL592.6146,--OBJ
--
GT,PN1067,SW1527,ST122502000,EW1527,ET122502000
--HSDV:0.014, VSDV:0.030, STATUS:FIXED, SATS:14, PDOP:2.534, HDOP:0.900, VDOP:2.369, TDOP:2.314, GDOP:1.033, NSDV:0.010, ESDV:0.010
--DT04-13-2009
--TM15:57:09
GPS,PN1068,LA41.064425806400,LN21.290635189400,EL637.074000,--
--GS,PN1068,N 4552194.2842,E7541184.7596,EL592.5766,--
--
GT,PN1068,SW1527,ST122512000,EW1527,ET122512000
--HSDV:0.028, VSDV:0.040, STATUS:FIXED, SATS:18, PDOP:2.534, HDOP:0.900, VDOP:2.369, TDOP:2.314, GDOP:1.033, NSDV:0.020, ESDV:0.020
--DT04-13-2009
--TM15:57:17
GPS,PN1069,LA41.064428283200,LN21.290624794400,EL637.424000,--
--GS,PN1069,N 4552195.0346,E7541182.3302,EL592.9265,--
--
GT,PN1069,SW1527,ST122516000,EW1527,ET122516000
--HSDV:0.064, VSDV:0.060, STATUS:FIXED, SATS:19, PDOP:2.534, HDOP:0.900, VDOP:2.369, TDOP:2.314, GDOP:1.033, NSDV:0.050, ESDV:0.040
--DT04-13-2009
--TM15:57:21
GPS,PN1070,LA41.064429405800,LN21.290618592800,EL637.402000,--1
--GS,PN1070,N 4552195.3728,E7541180.8815,EL592.9044,--1
--
GT,PN1070,SW1527,ST122521000,EW1527,ET122521000
--HSDV:0.078, VSDV:0.070, STATUS:FIXED, SATS:21, PDOP:2.534, HDOP:0.900, VDOP:2.369, TDOP:2.314, GDOP:1.033, NSDV:0.060, ESDV:0.050
--DT04-13-2009
--TM15:57:26
GPS,PN1071,LA41.064411254600,LN21.290657115800,EL637.220000,--O
--GS,PN1071,N 4552189.8243,E7541189.9001,EL592.7228,--O
--
GT,PN1071,SW1527,ST122539000,EW1527,ET122539000
--HSDV:0.022, VSDV:0.050, STATUS:FIXED, SATS:10, PDOP:3.788, HDOP:1.700, VDOP:3.385, TDOP:3.441, GDOP:1.584, NSDV:0.020, ESDV:0.010
--DT04-13-2009
--TM15:57:44
GPS,PN1072,LA41.064448653200,LN21.290671720400,EL637.373000,--O
--GS,PN1072,N 4552201.3795,E7541193.2424,EL592.8758,--O
--
GT,PN1072,SW1527,ST122556000,EW1527,ET122556000
--HSDV:0.100, VSDV:0.190, STATUS:FIXED, SATS:15, PDOP:2.927, HDOP:1.300, VDOP:2.622, TDOP:2.711, GDOP:1.103, NSDV:0.080, ESDV:0.060
--DT04-13-2009
--TM15:58:01
GPS,PN1073,LA41.064477464600,LN21.290643258200,EL636.974000,--
--GS,PN1073,N 4552210.2295,E7541186.5525,EL592.4766,--
--
GT,PN1073,SW1527,ST122569000,EW1527,ET122569000
--HSDV:0.036, VSDV:0.070, STATUS:FIXED, SATS:18, PDOP:2.507, HDOP:1.100, VDOP:2.253, TDOP:2.321, GDOP:0.947, NSDV:0.030, ESDV:0.020
--DT04-13-2009
--TM15:58:14
GPS,PN1074,LA41.064472602800,LN21.290654133200,EL637.021000,--
--GS,PN1074,N 4552208.7441,E7541189.0980,EL592.5237,--
--
GT,PN1074,SW1527,ST122572000,EW1527,ET122572000
--HSDV:0.036, VSDV:0.060, STATUS:FIXED, SATS:17, PDOP:2.507, HDOP:1.100, VDOP:2.253, TDOP:2.321, GDOP:0.947, NSDV:0.030, ESDV:0.020
--DT04-13-2009
--TM15:58:17
GPS,PN1075,LA41.064479136800,LN21.290629425800,EL637.395000,--
--GS,PN1075,N 4552210.7272,E7541183.3226,EL592.8975,--
--
GT,PN1075,SW1527,ST122579000,EW1527,ET122579000
--HSDV:0.050, VSDV:0.090, STATUS:FIXED, SATS:21, PDOP:2.390, HDOP:0.800, VDOP:2.252, TDOP:2.195, GDOP:0.946, NSDV:0.040, ESDV:0.030
--DT04-13-2009
--TM15:58:24
GPS,PN1076,LA41.064479465000,LN21.290625231200,EL637.373000,--1
--GS,PN1076,N 4552210.8230,E7541182.3434,EL592.8754,--1
--
GT,PN1076,SW1527,ST122584000,EW1527,ET122584000
--HSDV:0.036, VSDV:0.060, STATUS:FIXED, SATS:21, PDOP:2.390, HDOP:0.800, VDOP:2.252, TDOP:2.195, GDOP:0.946, NSDV:0.030, ESDV:0.020
--DT04-13-2009
--TM15:58:29
GPS,PN1077,LA41.064586204400,LN21.290636985200,EL637.325000,--1
--GS,PN1077,N 4552243.7637,E7541184.9007,EL592.8274,--1
--
GT,PN1077,SW1527,ST122608000,EW1527,ET122608000
--HSDV:0.036, VSDV:0.060, STATUS:FIXED, SATS:21, PDOP:2.387, HDOP:0.800, VDOP:2.249, TDOP:2.192, GDOP:0.945, NSDV:0.030, ESDV:0.020
--DT04-13-2009
--TM15:58:53
GPS,PN1078,LA41.064587012600,LN21.290640593600,EL637.297000,--
--GS,PN1078,N 4552244.0177,E7541185.7411,EL592.7994,--
--
GT,PN1078,SW1527,ST122612000,EW1527,ET122612000
--HSDV:0.042, VSDV:0.060, STATUS:FIXED, SATS:22, PDOP:2.387, HDOP:0.800, VDOP:2.249, TDOP:2.192, GDOP:0.945, NSDV:0.030, ESDV:0.030
--DT04-13-2009
--TM15:58:57
GPS,PN1079,LA41.064585314000,LN21.290664749000,EL637.216000,--
--GS,PN1079,N 4552243.5254,E7541191.3793,EL592.7186,--
--
GT,PN1079,SW1527,ST122618000,EW1527,ET122618000
--HSDV:0.064, VSDV:0.080, STATUS:FIXED, SATS:20, PDOP:2.508, HDOP:0.900, VDOP:2.341, TDOP:2.293, GDOP:1.016, NSDV:0.050, ESDV:0.040
--DT04-13-2009
--TM15:59:03
GPS,PN1080,LA41.064674553200,LN21.290646420200,EL637.289000,--1
--GS,PN1080,N 4552271.0285,E7541186.9487,EL592.7914,--1
--
GT,PN1080,SW1527,ST122642000,EW1527,ET122642000

--HSDV:0.036, VSDV:0.050, STATUS:FIXED, SATS:22, PDOP:2.383, HDOP:0.800, VDOP:2.245, TDOP:2.189, GDOP:0.942, NSDV:0.030, ESDV:0.020
--DT04-13-2009
--TM15:59:27
GPS,PN1081,LA41.064675407000,LN21.290651985200,EL637.215000,--
--GS,PN1081,N 4552271.2992,E7541188.2455,EL592.7174,--
--
GT,PN1081,SW1527,ST122646000,EW1527,ET122646000
--HSDV:0.042, VSDV:0.060, STATUS:FIXED, SATS:21, PDOP:2.380, HDOP:0.800, VDOP:2.242, TDOP:2.187, GDOP:0.941, NSDV:0.030, ESDV:0.030
--DT04-13-2009
--TM15:59:31
GPS,PN1082,LA41.064673933400,LN21.290676090800,EL637.100000,--
--GS,PN1082,N 4552270.8762,E7541193.8717,EL592.6026,--
--
GT,PN1082,SW1527,ST122653000,EW1527,ET122653000
--HSDV:0.036, VSDV:0.060, STATUS:FIXED, SATS:19, PDOP:2.380, HDOP:0.800, VDOP:2.242, TDOP:2.187, GDOP:0.941, NSDV:0.030, ESDV:0.020
--DT04-13-2009
--TM15:59:38
GPS,PN1083,LA41.064700805600,LN21.290651852000,EL637.259000,--
--GS,PN1083,N 4552279.1336,E7541188.1704,EL592.7614,--
--
GT,PN1083,SW1527,ST122665000,EW1527,ET122665000
--HSDV:0.036, VSDV:0.060, STATUS:FIXED, SATS:20, PDOP:2.378, HDOP:0.800, VDOP:2.239, TDOP:2.184, GDOP:0.939, NSDV:0.030, ESDV:0.020
--DT04-13-2009
--TM15:59:50
GPS,PN1084,LA41.064701715800,LN21.290660399000,EL636.951000,--
--GS,PN1084,N 4552279.4256,E7541190.1628,EL592.4535,--
--
GT,PN1084,SW1527,ST122668000,EW1527,ET122668000
--HSDV:0.036, VSDV:0.050, STATUS:FIXED, SATS:21, PDOP:2.378, HDOP:0.800, VDOP:2.239, TDOP:2.184, GDOP:0.939, NSDV:0.030, ESDV:0.020
--DT04-13-2009
--TM15:59:53
GPS,PN1085,LA41.064690088400,LN21.290667656600,EL637.048000,--
--GS,PN1085,N 4552275.8484,E7541191.8761,EL592.5506,--
--
GT,PN1085,SW1527,ST122673000,EW1527,ET122673000
--HSDV:0.036, VSDV:0.050, STATUS:FIXED, SATS:21, PDOP:2.378, HDOP:0.800, VDOP:2.239, TDOP:2.184, GDOP:0.939, NSDV:0.030, ESDV:0.020
--DT04-13-2009
--TM15:59:58
GPS,PN1086,LA41.064696236000,LN21.290669740400,EL636.097000,--
--GS,PN1086,N 4552277.7475,E7541192.3516,EL591.5996,--
--
GT,PN1086,SW1527,ST122678000,EW1527,ET122678000
--HSDV:0.036, VSDV:0.050, STATUS:FIXED, SATS:21, PDOP:2.378, HDOP:0.800, VDOP:2.239, TDOP:2.184, GDOP:0.939, NSDV:0.030, ESDV:0.020
--DT04-13-2009
--TM16:00:03
GPS,PN1087,LA41.064777099200,LN21.290656881800,EL637.216000,--1
--GS,PN1087,N 4552302.6741,E7541189.2116,EL592.7184,--1
--
GT,PN1087,SW1527,ST122699000,EW1527,ET122699000
--HSDV:0.036, VSDV:0.050, STATUS:FIXED, SATS:21, PDOP:2.378, HDOP:0.800, VDOP:2.239, TDOP:2.184, GDOP:0.939, NSDV:0.030, ESDV:0.020
--DT04-13-2009
--TM16:00:25
GPS,PN1088,LA41.064781749200,LN21.290660694200,EL637.157000,--
--GS,PN1088,N 4552304.1134,E7541190.0930,EL592.6594,--
--
GT,PN1088,SW1527,ST122708000,EW1527,ET122708000
--HSDV:0.036, VSDV:0.050, STATUS:FIXED, SATS:21, PDOP:2.371, HDOP:0.800, VDOP:2.232, TDOP:2.179, GDOP:0.935, NSDV:0.030, ESDV:0.020
--DT04-13-2009
--TM16:00:33
GPS,PN1089,LA41.064782979800,LN21.290667839600,EL636.941000,--
--GS,PN1089,N 4552304.5024,E7541191.7578,EL592.4435,--
--
GT,PN1089,SW1527,ST122713000,EW1527,ET122713000
--HSDV:0.036, VSDV:0.050, STATUS:FIXED, SATS:22, PDOP:2.371, HDOP:0.800, VDOP:2.232, TDOP:2.179, GDOP:0.935, NSDV:0.030, ESDV:0.020
--DT04-13-2009
--TM16:00:38
GPS,PN1090,LA41.064782614400,LN21.290676004400,EL636.189000,--
--GS,PN1090,N 4552304.4004,E7541193.6632,EL591.6915,--
--
GT,PN1090,SW1527,ST122717000,EW1527,ET122717000
--HSDV:0.036, VSDV:0.050, STATUS:FIXED, SATS:21, PDOP:2.371, HDOP:0.800, VDOP:2.232, TDOP:2.179, GDOP:0.935, NSDV:0.030, ESDV:0.020
--DT04-13-2009
--TM16:00:42
GPS,PN1091,LA41.064781752800,LN21.290685744200,EL635.869000,--
--GS,PN1091,N 4552304.1474,E7541195.9369,EL591.3716,--
--
GT,PN1091,SW1527,ST122721000,EW1527,ET122721000
--HSDV:0.036, VSDV:0.050, STATUS:FIXED, SATS:22, PDOP:2.371, HDOP:0.800, VDOP:2.232, TDOP:2.179, GDOP:0.935, NSDV:0.030, ESDV:0.020
--DT04-13-2009
--TM16:00:46
GPS,PN1092,LA41.064790352600,LN21.290698437800,EL635.900000,--2
--GS,PN1092,N 4552306.8167,E7541198.8833,EL591.4027,--2
--
GT,PN1092,SW1527,ST122759000,EW1527,ET122759000
--HSDV:0.036, VSDV:0.050, STATUS:FIXED, SATS:22, PDOP:2.371, HDOP:0.800, VDOP:2.232, TDOP:2.179, GDOP:0.935, NSDV:0.030, ESDV:0.020
--DT04-13-2009
--TM16:01:25
GPS,PN1093,LA41.064789135800,LN21.290706057800,EL636.687000,--2
--GS,PN1093,N 4552306.4514,E7541200.6631,EL592.1898,--2
--
GT,PN1093,SW1527,ST122764000,EW1527,ET122764000
--HSDV:0.036, VSDV:0.050, STATUS:FIXED, SATS:20, PDOP:2.362, HDOP:0.800, VDOP:2.222, TDOP:2.171, GDOP:0.929, NSDV:0.030, ESDV:0.020
--DT04-13-2009
--TM16:01:30
GPS,PN1094,LA41.064788807600,LN21.290711915600,EL636.652000,--
--GS,PN1094,N 4552306.3578,E7541202.0302,EL592.1548,--
--
GT,PN1094,SW1527,ST122813000,EW1527,ET122813000
--HSDV:0.036, VSDV:0.050, STATUS:FIXED, SATS:21, PDOP:2.362, HDOP:0.800, VDOP:2.222, TDOP:2.171, GDOP:0.929, NSDV:0.030, ESDV:0.020
--DT04-13-2009
--TM16:02:18
GPS,PN1095,LA41.064788426000,LN21.290725950800,EL636.618000,--
--GS,PN1095,N 4552306.2585,E7541205.3051,EL592.1209,--
--
GT,PN1095,SW1527,ST122818000,EW1527,ET122818000
--HSDV:0.036, VSDV:0.050, STATUS:FIXED, SATS:20, PDOP:2.362, HDOP:0.800, VDOP:2.222, TDOP:2.171, GDOP:0.929, NSDV:0.030, ESDV:0.020
--DT04-13-2009
--TM16:02:23
GPS,PN1096,LA41.064890337200,LN21.290662331600,EL637.222000,--1
--GS,PN1096,N 4552337.6111,E7541190.2868,EL592.7243,--1
--
GT,PN1096,SW1527,ST122869000,EW1527,ET122869000
--HSDV:0.036, VSDV:0.050, STATUS:FIXED, SATS:23, PDOP:2.346, HDOP:0.800, VDOP:2.205, TDOP:2.158, GDOP:0.920, NSDV:0.030, ESDV:0.020
--DT04-13-2009
--TM16:03:15
GPS,PN1097,LA41.064891896600,LN21.290666846000,EL637.085000,--
--GS,PN1097,N 4552338.0981,E7541191.3373,EL592.5873,--
--
GT,PN1097,SW1527,ST122874000,EW1527,ET122874000
--HSDV:0.036, VSDV:0.050, STATUS:FIXED, SATS:22, PDOP:2.346, HDOP:0.800, VDOP:2.205, TDOP:2.158, GDOP:0.920, NSDV:0.030, ESDV:0.020
--DT04-13-2009
--TM16:03:20
GPS,PN1098,LA41.064893139800,LN21.290678608400,EL636.206000,--
--GS,PN1098,N 4552338.4970,E7541194.0792,EL591.7084,--
--
GT,PN1098,SW1527,ST122881000,EW1527,ET122881000
--HSDV:0.036, VSDV:0.050, STATUS:FIXED, SATS:23, PDOP:2.346, HDOP:0.800, VDOP:2.205, TDOP:2.158, GDOP:0.920, NSDV:0.030, ESDV:0.020
--DT04-13-2009
--TM16:03:26
GPS,PN1099,LA41.064899633000,LN21.290702805800,EL636.136000,--
--GS,PN1099,N 4552340.5316,E7541199.7129,EL591.6386,--
--
GT,PN1099,SW1527,ST122889000,EW1527,ET122889000
--HSDV:0.036, VSDV:0.050, STATUS:FIXED, SATS:21, PDOP:2.340, HDOP:0.800, VDOP:2.199, TDOP:2.153, GDOP:0.917, NSDV:0.030, ESDV:0.020
--DT04-13-2009
--TM16:03:34
GPS,PN1100,LA41.064901389200,LN21.290708336000,EL636.560000,--
--GS,PN1100,N 4552341.0806,E7541201.0000,EL592.0627,--

--
GT,PN1100,SW1527,ST122893000,EW1527,
ET122893000
--HSDV:0.036, VSDV:0.050, STATUS:FIXED,
SATS:23, PDOP:2.340, HDOP:0.800,
VDOP:2.199, TDOP:2.153, GDOP:0.917,
NSDV:0.030, ESDV:0.020
--DT04-13-2009
--TM16:03:38
GPS,PN1101,LA41.064903911000,LN21.290
725721600,EL636.571000,--
--GS,PN1101,N 4552341.8813,E
7541205.0515,EL592.0738,--
--
GT,PN1101,SW1527,ST122898000,EW1527,
ET122898000
--HSDV:0.036, VSDV:0.050, STATUS:FIXED,
SATS:21, PDOP:2.340, HDOP:0.800,
VDOP:2.199, TDOP:2.153, GDOP:0.917,
NSDV:0.030, ESDV:0.020
--DT04-13-2009
--TM16:03:43
GPS,PN1102,LA41.064945692600,LN21.290
661371600,EL637.247000,--
--GS,PN1102,N 4552354.6851,E
7541189.9670,EL592.7492,--
--
GT,PN1102,SW1527,ST122929000,EW1527,
ET122929000
--HSDV:0.036, VSDV:0.050, STATUS:FIXED,
SATS:23, PDOP:2.333, HDOP:0.800,
VDOP:2.192, TDOP:2.147, GDOP:0.913,
NSDV:0.030, ESDV:0.020
--DT04-13-2009
--TM16:04:15
GPS,PN1103,LA41.064944784200,LN21.290
657423000,EL637.172000,--1
--GS,PN1103,N 4552354.3997,E
7541189.0474,EL592.6742,--1
--
GT,PN1103,SW1527,ST122952000,EW1527,
ET122952000
--HSDV:0.036, VSDV:0.050, STATUS:FIXED,
SATS:24, PDOP:2.328, HDOP:0.800,
VDOP:2.186, TDOP:2.143, GDOP:0.910,
NSDV:0.030, ESDV:0.020
--DT04-13-2009
--TM16:04:37
GPS,PN1104,LA41.064945698600,LN21.290
661213800,EL637.150000,--
--GS,PN1104,N 4552354.6867,E
7541189.9301,EL592.6522,--
--
GT,PN1104,SW1527,ST122958000,EW1527,
ET122958000
--HSDV:0.036, VSDV:0.050, STATUS:FIXED,
SATS:23, PDOP:2.328, HDOP:0.800,
VDOP:2.186, TDOP:2.143, GDOP:0.910,
NSDV:0.030, ESDV:0.020
--DT04-13-2009
--TM16:04:43
GPS,PN1105,LA41.064946615400,LN21.290
667918800,EL636.967000,--
--GS,PN1105,N 4552354.9783,E
7541191.4928,EL592.4693,--
--
GT,PN1105,SW1527,ST122961000,EW1527,
ET122961000
--HSDV:0.036, VSDV:0.050, STATUS:FIXED,
SATS:24, PDOP:2.328, HDOP:0.800,
VDOP:2.186, TDOP:2.143, GDOP:0.910,
NSDV:0.030, ESDV:0.020
--DT04-13-2009
--TM16:04:46
GPS,PN1106,LA41.064944918600,LN21.290
673570800,EL636.607000,--2
--GS,PN1106,N 4552354.4623,E
7541192.8142,EL592.1093,--2
--
GT,PN1106,SW1527,ST122969000,EW1527,
ET122969000
--HSDV:0.036, VSDV:0.050, STATUS:FIXED,
SATS:23, PDOP:2.328, HDOP:0.800,
VDOP:2.186, TDOP:2.143, GDOP:0.910,
NSDV:0.030, ESDV:0.020
--DT04-13-2009
--TM16:04:55
GPS,PN1107,LA41.064945576800,LN21.290
680074800,EL636.025000,--2
--GS,PN1107,N 4552354.6739,E
7541194.3304,EL591.5274,--2
--
GT,PN1107,SW1527,ST122972000,EW1527,
ET122972000
--HSDV:0.036, VSDV:0.050, STATUS:FIXED,
SATS:23, PDOP:2.328, HDOP:0.800,
VDOP:2.186, TDOP:2.143, GDOP:0.910,
NSDV:0.030, ESDV:0.020
--DT04-13-2009
--TM16:04:57
GPS,PN1108,LA41.064948464600,LN21.290
697386600,EL636.085000,--2
--GS,PN1108,N 4552355.5873,E
7541198.3641,EL591.5875,--2
--
GT,PN1108,SW1527,ST122977000,EW1527,
ET122977000
--HSDV:0.042, VSDV:0.050, STATUS:FIXED,
SATS:23, PDOP:2.328, HDOP:0.800,
VDOP:2.186, TDOP:2.143, GDOP:0.910,
NSDV:0.030, ESDV:0.030
--DT04-13-2009
--TM16:05:02
GPS,PN1109,LA41.064948662000,LN21.290
703705800,EL636.499000,--2-O
--GS,PN1109,N 4552355.6565,E
7541199.8379,EL592.0016,--2-O
--
GT,PN1109,SW1527,ST122987000,EW1527,
ET122987000
--HSDV:0.036, VSDV:0.050, STATUS:FIXED,
SATS:23, PDOP:2.328, HDOP:0.800,
VDOP:2.186, TDOP:2.143, GDOP:0.910,
NSDV:0.030, ESDV:0.020
--DT04-13-2009
--TM16:05:12
GPS,PN1110,LA41.064949521800,LN21.290
711865800,EL636.538000,--O
--GS,PN1110,N 4552355.9324,E
7541201.7400,EL592.0407,--O
--
GT,PN1110,SW1527,ST122995000,EW1527,
ET122995000
--HSDV:0.036, VSDV:0.050, STATUS:FIXED,
SATS:22, PDOP:2.328, HDOP:0.800,
VDOP:2.186, TDOP:2.143, GDOP:0.910,
NSDV:0.030, ESDV:0.020
--DT04-13-2009
--TM16:05:20
GPS,PN1111,LA41.065051579400,LN21.290
629369400,EL637.038000,--1
--GS,PN1111,N 4552387.3055,E
7541182.3178,EL592.5399,--1
--
GT,PN1111,SW1527,ST123030000,EW1527,
ET123030000
--HSDV:0.036, VSDV:0.050, STATUS:FIXED,
SATS:23, PDOP:2.317, HDOP:0.800,
VDOP:2.174, TDOP:2.133, GDOP:0.903,
NSDV:0.030, ESDV:0.020
--DT04-13-2009
--TM16:05:55
GPS,PN1112,LA41.065052907800,LN21.290
632997600,EL637.024000,--
--GS,PN1112,N 4552387.7200,E
7541183.1619,EL592.5259,--
--
GT,PN1112,SW1527,ST123034000,EW1527,
ET123034000
--HSDV:0.036, VSDV:0.050, STATUS:FIXED,
SATS:24, PDOP:2.317, HDOP:0.800,
VDOP:2.174, TDOP:2.133, GDOP:0.903,
NSDV:0.030, ESDV:0.020
--DT04-13-2009
--TM16:06:00
GPS,PN1113,LA41.065053570200,LN21.290
639287400,EL636.853000,--2
--GS,PN1113,N 4552387.9326,E
7541184.6281,EL592.3549,--2
--
GT,PN1113,SW1527,ST123047000,EW1527,
ET123047000
--HSDV:0.036, VSDV:0.050, STATUS:FIXED,
SATS:25, PDOP:2.317, HDOP:0.800,
VDOP:2.174, TDOP:2.133, GDOP:0.903,
NSDV:0.030, ESDV:0.020
--DT04-13-2009
--TM16:06:12
GPS,PN1114,LA41.065056780200,LN21.290
627654000,EL637.067000,--P
--GS,PN1114,N 4552388.9075,E
7541181.9086,EL592.5688,--P
--
GT,PN1114,SW1527,ST123057000,EW1527,
ET123057000
--HSDV:0.036, VSDV:0.050, STATUS:FIXED,
SATS:25, PDOP:2.304, HDOP:0.800,
VDOP:2.161, TDOP:2.123, GDOP:0.897,
NSDV:0.030, ESDV:0.020
--DT04-13-2009
--TM16:06:22
GPS,PN1115,LA41.065066895000,LN21.290
634813800,EL636.832000,--P
--GS,PN1115,N 4552392.0369,E
7541183.5614,EL592.3339,--P
--
GT,PN1115,SW1527,ST123062000,EW1527,
ET123062000
--HSDV:0.036, VSDV:0.050, STATUS:FIXED,
SATS:24, PDOP:2.304, HDOP:0.800,
VDOP:2.161, TDOP:2.123, GDOP:0.897,
NSDV:0.030, ESDV:0.020
--DT04-13-2009
--TM16:06:27
GPS,PN1116,LA41.065082291000,LN21.290
631267800,EL636.788000,--P
--GS,PN1116,N 4552396.7814,E
7541182.7075,EL592.2898,--P
--
GT,PN1116,SW1527,ST123069000,EW1527,
ET123069000
--HSDV:0.036, VSDV:0.050, STATUS:FIXED,
SATS:25, PDOP:2.304, HDOP:0.800,
VDOP:2.161, TDOP:2.123, GDOP:0.897,
NSDV:0.030, ESDV:0.020
--DT04-13-2009
--TM16:06:34
GPS,PN1117,LA41.065080576800,LN21.290
641581200,EL636.638000,--P
--GS,PN1117,N 4552396.2661,E
7541185.1164,EL592.1399,--P
--
GT,PN1117,SW1527,ST123074000,EW1527,
ET123074000
--HSDV:0.036, VSDV:0.050, STATUS:FIXED,
SATS:24, PDOP:2.304, HDOP:0.800,
VDOP:2.161, TDOP:2.123, GDOP:0.897,
NSDV:0.030, ESDV:0.020
--DT04-13-2009
--TM16:06:39
GPS,PN1118,LA41.065110956600,LN21.290
634107000,EL636.362000,--PR
--GS,PN1118,N 4552405.6275,E
7541183.3202,EL591.8638,--PR
--
GT,PN1118,SW1527,ST123089000,EW1527,
ET123089000
--HSDV:0.036, VSDV:0.050, STATUS:FIXED,
SATS:24, PDOP:2.304, HDOP:0.800,
VDOP:2.161, TDOP:2.123, GDOP:0.897,
NSDV:0.030, ESDV:0.020
--DT04-13-2009
--TM16:06:55
GPS,PN1119,LA41.065113944000,LN21.290
642030600,EL636.273000,--2-O
--GS,PN1119,N 4552406.5593,E
7541185.1635,EL591.7749,--2-O
--
GT,PN1119,SW1527,ST123100000,EW1527,
ET123100000
--HSDV:0.036, VSDV:0.050, STATUS:FIXED,
SATS:22, PDOP:2.297, HDOP:0.800,
VDOP:2.153, TDOP:2.116, GDOP:0.893,
NSDV:0.030, ESDV:0.020
--DT04-13-2009
--TM16:07:05
GPS,PN1120,LA41.065059641600,LN21.290
649865400,EL636.501000,--PR

--GS,PN1120,N 4552389.8192,E 7541187.0853,EL592.0030,--PR
--
GT,PN1120,SW1527,ST123116000,EW1527, ET123116000
--HSDV:0.036, VSDV:0.050, STATUS:FIXED, SATS:22, PDOP:2.400, HDOP:0.900, VDOP:2.225, TDOP:2.213, GDOP:0.930, NSDV:0.030, ESDV:0.020
--DT04-13-2009
--TM16:07:21
GPS,PN1121,LA41.065085250800,LN21.290 617437800,EL637.013000,--1
--GS,PN1121,N 4552397.6763,E 7541179.4760,EL592.5147,--1
--
GT,PN1121,SW1527,ST123129000,EW1527, ET123129000
--HSDV:0.036, VSDV:0.060, STATUS:FIXED, SATS:24, PDOP:2.713, HDOP:0.800, VDOP:2.592, TDOP:2.443, GDOP:1.179, NSDV:0.030, ESDV:0.020
--DT04-13-2009
--TM16:07:34
GPS,PN1122,LA41.065134464000,LN21.290 610036800,EL636.751000,--ST
--GS,PN1122,N 4552412.8471,E 7541177.6642,EL592.2526,--ST
--
GT,PN1122,SW1527,ST123143000,EW1527, ET123143000
--HSDV:0.036, VSDV:0.050, STATUS:FIXED, SATS:21, PDOP:2.218, HDOP:0.800, VDOP:2.069, TDOP:2.038, GDOP:0.875, NSDV:0.030, ESDV:0.020
--DT04-13-2009
--TM16:07:48
GPS,PN1123,LA41.065139019800,LN21.290 597706800,EL636.910000,--1
--GS,PN1123,N 4552414.2363,E 7541174.7799,EL592.4115,--1
--
GT,PN1123,SW1527,ST123151000,EW1527, ET123151000
--HSDV:0.036, VSDV:0.050, STATUS:FIXED, SATS:22, PDOP:2.218, HDOP:0.800, VDOP:2.069, TDOP:2.038, GDOP:0.875, NSDV:0.030, ESDV:0.020
--DT04-13-2009
--TM16:07:56
GPS,PN1124,LA41.065140716000,LN21.290 603491400,EL636.832000,--
--GS,PN1124,N 4552414.7671,E 7541176.1264,EL592.3336,--
--
GT,PN1124,SW1527,ST123155000,EW1527, ET123155000
--HSDV:0.036, VSDV:0.050, STATUS:FIXED, SATS:21, PDOP:2.218, HDOP:0.800, VDOP:2.069, TDOP:2.038, GDOP:0.875, NSDV:0.030, ESDV:0.020
--DT04-13-2009
--TM16:08:00
GPS,PN1125,LA41.065142199200,LN21.290 610376400,EL636.369000,--2
--GS,PN1125,N 4552415.2336,E 7541177.7300,EL591.8706,--2
--
GT,PN1125,SW1527,ST123161000,EW1527, ET123161000
--HSDV:0.036, VSDV:0.050, STATUS:FIXED, SATS:20, PDOP:2.254, HDOP:0.800, VDOP:2.107, TDOP:2.062, GDOP:0.909, NSDV:0.030, ESDV:0.020
--DT04-13-2009
--TM16:08:06
GPS,PN1126,LA41.065143178400,LN21.290 614146200,EL635.768000,--2
--GS,PN1126,N 4552415.5406,E 7541178.6078,EL591.2696,--2
--
GT,PN1126,SW1527,ST123165000,EW1527, ET123165000
--HSDV:0.036, VSDV:0.050, STATUS:FIXED, SATS:20, PDOP:2.254, HDOP:0.800, VDOP:2.107, TDOP:2.062, GDOP:0.909, NSDV:0.030, ESDV:0.020
--DT04-13-2009
--TM16:08:10
GPS,PN1127,LA41.065144546400,LN21.290 620248800,EL635.764000,--2
--GS,PN1127,N 4552415.9706,E 7541180.0291,EL591.2657,--2
--
GT,PN1127,SW1527,ST123168000,EW1527, ET123168000
--HSDV:0.036, VSDV:0.050, STATUS:FIXED, SATS:18, PDOP:2.254, HDOP:0.800, VDOP:2.107, TDOP:2.062, GDOP:0.909, NSDV:0.030, ESDV:0.020
--DT04-13-2009
--TM16:08:13
GPS,PN1128,LA41.065147634600,LN21.290 624887400,EL636.593000,--2
--GS,PN1128,N 4552416.9292,E 7541181.1058,EL592.0947,--2
--
GT,PN1128,SW1527,ST123172000,EW1527, ET123172000
--HSDV:0.071, VSDV:0.240, STATUS:FIXED, SATS:18, PDOP:2.289, HDOP:0.900, VDOP:2.105, TDOP:2.102, GDOP:0.907, NSDV:0.050, ESDV:0.050
--DT04-13-2009
--TM16:08:17
GPS,PN1129,LA41.065178540600,LN21.290 583180200,EL636.871000,--1
--GS,PN1129,N 4552426.4080,E 7541171.3226,EL592.3723,--1
--
GT,PN1129,SW1527,ST123189000,EW1527, ET123189000
--HSDV:0.036, VSDV:0.050, STATUS:FIXED, SATS:25, PDOP:2.211, HDOP:0.800, VDOP:2.061, TDOP:2.032, GDOP:0.870, NSDV:0.030, ESDV:0.020
--DT04-13-2009
--TM16:08:34
GPS,PN1130,LA41.065179737000,LN21.290 586557000,EL636.850000,--1
--GS,PN1130,N 4552426.7815,E 7541172.1083,EL592.3514,--1
--
GT,PN1130,SW1527,ST123193000,EW1527, ET123193000
--HSDV:0.036, VSDV:0.050, STATUS:FIXED, SATS:24, PDOP:2.211, HDOP:0.800, VDOP:2.061, TDOP:2.032, GDOP:0.870, NSDV:0.030, ESDV:0.020
--DT04-13-2009
--TM16:08:38
GPS,PN1131,LA41.065180905200,LN21.290 590613000,EL636.646000,--2
--GS,PN1131,N 4552427.1472,E 7541173.0525,EL592.1474,--2
--
GT,PN1131,SW1527,ST123198000,EW1527, ET123198000
--HSDV:0.050, VSDV:0.060, STATUS:FIXED, SATS:24, PDOP:2.211, HDOP:0.800, VDOP:2.061, TDOP:2.032, GDOP:0.870, NSDV:0.040, ESDV:0.030
--DT04-13-2009
--TM16:08:43
GPS,PN1132,LA41.065183470800,LN21.290 603046800,EL636.523000,--2
--GS,PN1132,N 4552427.9548,E 7541175.9487,EL592.0245,--2
--
GT,PN1132,SW1527,ST123205000,EW1527, ET123205000
--HSDV:0.036, VSDV:0.050, STATUS:FIXED, SATS:22, PDOP:2.211, HDOP:0.800, VDOP:2.061, TDOP:2.032, GDOP:0.870, NSDV:0.030, ESDV:0.020
--DT04-13-2009
--TM16:08:50
GPS,PN1133,LA41.065181865800,LN21.290 618688200,EL636.278000,--
--GS,PN1133,N 4552427.4802,E 7541179.6004,EL591.7796,--
--
GT,PN1133,SW1527,ST123214000,EW1527, ET123214000
--HSDV:0.036, VSDV:0.050, STATUS:FIXED, SATS:21, PDOP:2.381, HDOP:0.900, VDOP:2.204, TDOP:2.196, GDOP:0.920, NSDV:0.030, ESDV:0.020
--DT04-13-2009
--TM16:08:59
GPS,PN1134,LA41.065242324800,LN21.290 560311200,EL636.786000,--1
--GS,PN1134,N 4552446.0532,E 7541165.8771,EL592.2871,--1
--
GT,PN1134,SW1527,ST123242000,EW1527, ET123242000
--HSDV:0.036, VSDV:0.050, STATUS:FIXED, SATS:24, PDOP:2.202, HDOP:0.800, VDOP:2.052, TDOP:2.026, GDOP:0.864, NSDV:0.030, ESDV:0.020
--DT04-13-2009
--TM16:09:27
GPS,PN1135,LA41.065242988400,LN21.290 563152800,EL636.730000,--2
--GS,PN1135,N 4552446.2617,E 7541166.5389,EL592.2311,--2
--
GT,PN1135,SW1527,ST123247000,EW1527, ET123247000
--HSDV:0.036, VSDV:0.050, STATUS:FIXED, SATS:25, PDOP:2.202, HDOP:0.800, VDOP:2.052, TDOP:2.026, GDOP:0.864, NSDV:0.030, ESDV:0.020
--DT04-13-2009
--TM16:09:32
GPS,PN1136,LA41.065242192200,LN21.290 571983600,EL636.228000,--2-O
--GS,PN1136,N 4552446.0276,E 7541168.6004,EL591.7292,--2-O
--
GT,PN1136,SW1527,ST123259000,EW1527, ET123259000
--HSDV:0.036, VSDV:0.050, STATUS:FIXED, SATS:24, PDOP:2.202, HDOP:0.800, VDOP:2.052, TDOP:2.026, GDOP:0.864, NSDV:0.030, ESDV:0.020
--DT04-13-2009
--TM16:09:44
GPS,PN1137,LA41.065243275200,LN21.290 576205800,EL636.227000,--O
--GS,PN1137,N 4552446.3672,E 7541169.5835,EL591.7282,--O
--
GT,PN1137,SW1527,ST123270000,EW1527, ET123270000
--HSDV:0.036, VSDV:0.060, STATUS:FIXED, SATS:23, PDOP:2.202, HDOP:0.800, VDOP:2.052, TDOP:2.026, GDOP:0.864, NSDV:0.030, ESDV:0.020
--DT04-13-2009
--TM16:09:55
GPS,PN1138,LA41.065260188000,LN21.290 561624000,EL636.446000,--PR
--GS,PN1138,N 4552451.5651,E 7541166.1525,EL591.9471,--PR
--
GT,PN1138,SW1527,ST123284000,EW1527, ET123284000
--HSDV:0.042, VSDV:0.050, STATUS:FIXED, SATS:25, PDOP:2.196, HDOP:0.800, VDOP:2.045, TDOP:2.021, GDOP:0.860, NSDV:0.030, ESDV:0.030
--DT04-13-2009
--TM16:10:09
GPS,PN1139,LA41.065267452800,LN21.290 560496000,EL636.397000,--PR
--GS,PN1139,N 4552453.8046,E 7541165.8767,EL591.8981,--PR
--
GT,PN1139,SW1527,ST123288000,EW1527, ET123288000
--HSDV:0.036, VSDV:0.050, STATUS:FIXED, SATS:24, PDOP:2.196, HDOP:0.800, VDOP:2.045, TDOP:2.021, GDOP:0.860, NSDV:0.030, ESDV:0.020
--DT04-13-2009

--TM16:10:13
GPS,PN1140,LA41.065266855200,LN21.290556188600,EL636.679000,--V
--GS,PN1140,N 4552453.6146,E7541164.8729,EL592.1800,--V
--
GT,PN1140,SW1527,ST123304000,EW1527,ET123304000
--HSDV:0.036, VSDV:0.050, STATUS:FIXED, SATS:24, PDOP:2.191, HDOP:0.800, VDOP:2.040, TDOP:2.017, GDOP:0.857, NSDV:0.030, ESDV:0.020
--DT04-13-2009
--TM16:10:29
GPS,PN1141,LA41.065259676800,LN21.290558473400,EL636.638000,--V
--GS,PN1141,N 4552451.4033,E7541165.4184,EL592.1391,--V
--
GT,PN1141,SW1527,ST123309000,EW1527,ET123309000
--HSDV:0.042, VSDV:0.050, STATUS:FIXED, SATS:25, PDOP:2.191, HDOP:0.800, VDOP:2.040, TDOP:2.017, GDOP:0.857, NSDV:0.030, ESDV:0.030
--DT04-13-2009
--TM16:10:34
GPS,PN1142,LA41.065279247600,LN21.290551106600,EL636.706000,--BD
--GS,PN1142,N 4552457.4306,E7541163.6659,EL592.2070,--BD
--
GT,PN1142,SW1527,ST123321000,EW1527,ET123321000
--HSDV:0.036, VSDV:0.050, STATUS:FIXED, SATS:23, PDOP:2.188, HDOP:0.800, VDOP:2.037, TDOP:2.014, GDOP:0.856, NSDV:0.030, ESDV:0.020
--DT04-13-2009
--TM16:10:46
GPS,PN1143,LA41.065297125800,LN21.290546187800,EL636.712000,--Z
--GS,PN1143,N 4552462.9389,E7541162.4875,EL592.2129,--Z
--
GT,PN1143,SW1527,ST123329000,EW1527,ET123329000
--HSDV:0.042, VSDV:0.060, STATUS:FIXED, SATS:21, PDOP:2.602, HDOP:0.800, VDOP:2.476, TDOP:2.351, GDOP:1.115, NSDV:0.030, ESDV:0.030
--DT04-13-2009
--TM16:10:54
GPS,PN1144,LA41.065299893600,LN21.290555409200,EL636.289000,--2-O
--GS,PN1144,N 4552463.8048,E7541164.6339,EL591.7900,--2-O
--
GT,PN1144,SW1527,ST123347000,EW1527,ET123347000
--HSDV:0.036, VSDV:0.050, STATUS:FIXED, SATS:20, PDOP:2.187, HDOP:0.800, VDOP:2.035, TDOP:2.013, GDOP:0.855, NSDV:0.030, ESDV:0.020
--DT04-13-2009
--TM16:11:12
GPS,PN1145,LA41.065307406800,LN21.290554874600,EL636.409000,--2
--GS,PN1145,N 4552466.1216,E7541164.4962,EL591.9100,--2
--
GT,PN1145,SW1527,ST123354000,EW1527,ET123354000
--HSDV:0.036, VSDV:0.060, STATUS:FIXED, SATS:22, PDOP:2.184, HDOP:0.800, VDOP:2.032, TDOP:2.011, GDOP:0.852, NSDV:0.030, ESDV:0.020
--DT04-13-2009
--TM16:11:19
GPS,PN1146,LA41.065307258600,LN21.290556675800,EL636.456000,--O
--GS,PN1146,N 4552466.0783,E7541164.9166,EL591.9570,--O
--
GT,PN1146,SW1527,ST123365000,EW1527,ET123365000
--HSDV:0.036, VSDV:0.050, STATUS:FIXED, SATS:23, PDOP:2.435, HDOP:0.800, VDOP:2.300, TDOP:2.206, GDOP:1.031, NSDV:0.030, ESDV:0.020
--DT04-13-2009
--TM16:11:30
GPS,PN1147,LA41.065381695800,LN21.290518337000,EL636.603000,--1
--GS,PN1147,N 4552488.9893,E7541155.8439,EL592.1036,--1
--
GT,PN1147,SW1527,ST123401000,EW1527,ET123401000
--HSDV:0.036, VSDV:0.050, STATUS:FIXED, SATS:25, PDOP:2.175, HDOP:0.800, VDOP:2.022, TDOP:2.003, GDOP:0.847, NSDV:0.030, ESDV:0.020
--DT04-13-2009
--TM16:12:06
GPS,PN1148,LA41.065384016000,LN21.290522343800,EL636.597000,--
--GS,PN1148,N 4552489.7103,E7541156.7746,EL592.0976,--
--
GT,PN1148,SW1527,ST123405000,EW1527,ET123405000
--HSDV:0.036, VSDV:0.040, STATUS:FIXED, SATS:23, PDOP:2.175, HDOP:0.800, VDOP:2.022, TDOP:2.003, GDOP:0.847, NSDV:0.030, ESDV:0.020
--DT04-13-2009
--TM16:12:10
GPS,PN1149,LA41.065386156200,LN21.290531414600,EL636.566000,--2
--GS,PN1149,N 4552490.3823,E7541158.8870,EL592.0667,--2
--
GT,PN1149,SW1527,ST123409000,EW1527,ET123409000
--HSDV:0.036, VSDV:0.050, STATUS:FIXED, SATS:22, PDOP:2.175, HDOP:0.800, VDOP:2.022, TDOP:2.003, GDOP:0.847, NSDV:0.030, ESDV:0.020
--DT04-13-2009
--TM16:12:14
GPS,PN1150,LA41.065386273800,LN21.290541046400,EL636.573000,--2
--GS,PN1150,N 4552490.4312,E7541161.1337,EL592.0738,--2
--
GT,PN1150,SW1527,ST123414000,EW1527,ET123414000
--HSDV:0.036, VSDV:0.050, STATUS:FIXED, SATS:21, PDOP:2.751, HDOP:0.800, VDOP:2.632, TDOP:2.466, GDOP:1.220, NSDV:0.030, ESDV:0.020
--DT04-13-2009
--TM16:12:20
GPS,PN1151,LA41.065376073200,LN21.290532116600,EL636.641000,--PR
--GS,PN1151,N 4552487.2730,E7541159.0682,EL592.1417,--PR
--
GT,PN1151,SW1527,ST123433000,EW1527,ET123433000
--HSDV:0.036, VSDV:0.050, STATUS:FIXED, SATS:23, PDOP:2.250, HDOP:1.000, VDOP:2.016, TDOP:2.086, GDOP:0.844, NSDV:0.030, ESDV:0.020
--DT04-13-2009
--TM16:12:38
GPS,PN1152,LA41.065384100000,LN21.290532246800,EL636.671000,--PR
--GS,PN1152,N 4552489.7491,E7541159.0847,EL592.1717,--PR
--
GT,PN1152,SW1527,ST123437000,EW1527,ET123437000
--HSDV:0.036, VSDV:0.060, STATUS:FIXED, SATS:23, PDOP:2.578, HDOP:0.900, VDOP:2.416, TDOP:2.340, GDOP:1.082, NSDV:0.030, ESDV:0.020
--DT04-13-2009
--TM16:12:42
GPS,PN1153,LA41.065451753600,LN21.290500788200,EL636.591000,--1
--GS,PN1153,N 4552510.5767,E7541151.6288,EL592.0914,--1
--
GT,PN1153,SW1527,ST123456000,EW1527,ET123456000
--HSDV:0.036, VSDV:0.050, STATUS:FIXED, SATS:22, PDOP:2.419, HDOP:0.800, VDOP:2.283, TDOP:2.193, GDOP:1.021, NSDV:0.030, ESDV:0.020
--DT04-13-2009
--TM16:13:01
GPS,PN1154,LA41.065449276800,LN21.290519583800,EL636.435000,--BD
--GS,PN1154,N 4552509.8373,E7541156.0178,EL591.9355,--BD
--
GT,PN1154,SW1527,ST123467000,EW1527,ET123467000
--HSDV:0.036, VSDV:0.050, STATUS:FIXED, SATS:20, PDOP:2.417, HDOP:0.800, VDOP:2.281, TDOP:2.192, GDOP:1.019, NSDV:0.030, ESDV:0.020
--DT04-13-2009
--TM16:13:12
GPS,PN1155,LA41.065491965600,LN21.290491174400,EL636.591000,--AS
--GS,PN1155,N 4552522.9681,E7541149.3164,EL592.0913,--AS
--
GT,PN1155,SW1527,ST123480000,EW1527,ET123480000
--HSDV:0.036, VSDV:0.050, STATUS:FIXED, SATS:19, PDOP:2.414, HDOP:0.800, VDOP:2.278, TDOP:2.189, GDOP:1.018, NSDV:0.030, ESDV:0.020
--DT04-13-2009
--TM16:13:25
GPS,PN1156,LA41.065498300400,LN21.290491771400,EL636.590000,--AS
--GS,PN1156,N 4552524.9230,E7541149.4447,EL592.0903,--AS
--
GT,PN1156,SW1527,ST123484000,EW1527,ET123484000
--HSDV:0.036, VSDV:0.050, STATUS:FIXED, SATS:20, PDOP:2.414, HDOP:0.800, VDOP:2.278, TDOP:2.189, GDOP:1.018, NSDV:0.030, ESDV:0.020
--DT04-13-2009
--TM16:13:29
GPS,PN1157,LA41.065508132000,LN21.290504773400,EL636.473000,--AS
--GS,PN1157,N 4552527.9727,E7541152.4609,EL591.9734,--AS
--
GT,PN1157,SW1527,ST123489000,EW1527,ET123489000
--HSDV:0.036, VSDV:0.040, STATUS:FIXED, SATS:22, PDOP:2.159, HDOP:0.800, VDOP:2.005, TDOP:1.990, GDOP:0.837, NSDV:0.030, ESDV:0.020
--DT04-13-2009
--TM16:13:34
GPS,PN1158,LA41.065513351400,LN21.290517760400,EL636.386000,--AS
--GS,PN1158,N 4552529.5997,E7541155.4815,EL591.8865,--AS
--
GT,PN1158,SW1527,ST123494000,EW1527,ET123494000
--HSDV:0.036, VSDV:0.050, STATUS:FIXED, SATS:18, PDOP:2.198, HDOP:0.900, VDOP:2.005, TDOP:2.032, GDOP:0.837, NSDV:0.030, ESDV:0.020
--DT04-13-2009
--TM16:13:39
GPS,PN1159,LA41.065514481800,LN21.290532109400,EL636.360000,--AS
--GS,PN1159,N 4552529.9672,E7541158.8269,EL591.8606,--AS
--
GT,PN1159,SW1527,ST123499000,EW1527,ET123499000
--HSDV:0.064, VSDV:0.060, STATUS:FIXED, SATS:20, PDOP:2.302, HDOP:0.900,

VDOP:2.119, TDOP:2.106, GDOP:0.930, NSDV:0.050, ESDV:0.040
--DT04-13-2009
--TM16:13:44
GPS,PN1160,LA41.065509981800,LN21.290534003600,EL636.222000,--K
--GS,PN1160,N 4552528.5815,E7541159.2766,EL591.7226,--K
--
GT,PN1160,SW1527,ST123507000,EW1527,ET123507000
--HSDV:0.036, VSDV:0.050, STATUS:FIXED, SATS:19, PDOP:2.283, HDOP:1.100, VDOP:2.000, TDOP:2.125, GDOP:0.834, NSDV:0.030, ESDV:0.020
--DT04-13-2009
--TM16:13:52
GPS,PN1161,LA41.065504247600,LN21.290519598200,EL636.323000,--K
--GS,PN1161,N 4552526.7939,E7541155.9259,EL591.8235,--K
--
GT,PN1161,SW1527,ST123513000,EW1527,ET123513000
--HSDV:0.072, VSDV:0.090, STATUS:FIXED, SATS:17, PDOP:2.848, HDOP:1.000, VDOP:2.667, TDOP:2.592, GDOP:1.180, NSDV:0.060, ESDV:0.040
--DT04-13-2009
--TM16:13:58
GPS,PN1162,LA41.065497230600,LN21.290517201800,EL636.515000,--K
--GS,PN1162,N 4552524.6263,E7541155.3791,EL592.0155,--K
--
GT,PN1162,SW1527,ST123518000,EW1527,ET123518000
--HSDV:0.050, VSDV:0.080, STATUS:FIXED, SATS:16, PDOP:2.221, HDOP:0.900, VDOP:2.030, TDOP:2.048, GDOP:0.859, NSDV:0.040, ESDV:0.030
--DT04-13-2009
--TM16:14:03
GPS,PN1163,LA41.065527321200,LN21.290522186000,EL636.439000,--AS
--GS,PN1163,N 4552533.9147,E7541156.4897,EL591.9395,--AS
--
GT,PN1163,SW1527,ST123533000,EW1527,ET123533000
--HSDV:0.050, VSDV:0.070, STATUS:FIXED, SATS:23, PDOP:2.212, HDOP:0.800, VDOP:2.062, TDOP:2.036, GDOP:0.865, NSDV:0.040, ESDV:0.030
--DT04-13-2009
--TM16:14:18
GPS,PN1164,LA41.065529579600,LN21.290510024000,EL636.578000,--AS
--GS,PN1164,N 4552534.5954,E7541153.6486,EL592.0784,--AS
--
GT,PN1164,SW1527,ST123538000,EW1527,ET123538000
--HSDV:0.042, VSDV:0.060, STATUS:FIXED, SATS:21, PDOP:2.187, HDOP:0.900, VDOP:1.993, TDOP:2.023, GDOP:0.831, NSDV:0.030, ESDV:0.030
--DT04-13-2009
--TM16:14:23
GPS,PN1165,LA41.065539871400,LN21.290480463800,EL636.744000,--AS
--GS,PN1165,N 4552537.7313,E7541146.7349,EL592.2441,--AS
--
GT,PN1165,SW1527,ST123544000,EW1527,ET123544000
--HSDV:0.042, VSDV:0.050, STATUS:FIXED, SATS:25, PDOP:2.280, HDOP:0.800, VDOP:2.135, TDOP:2.100, GDOP:0.888, NSDV:0.030, ESDV:0.030
--DT04-13-2009
--TM16:14:30
GPS,PN1166,LA41.065542360800,LN21.290476877600,EL636.751000,--AS
--GS,PN1166,N 4552538.4945,E7541145.8940,EL592.2511,--AS
--
GT,PN1166,SW1527,ST123551000,EW1527,ET123551000
--HSDV:0.036, VSDV:0.050, STATUS:FIXED, SATS:24, PDOP:2.148, HDOP:0.800, VDOP:1.993, TDOP:1.980, GDOP:0.831, NSDV:0.030, ESDV:0.020
--DT04-13-2009
--TM16:14:36
GPS,PN1167,LA41.065556729000,LN21.290471381600,EL636.807000,--AS
--GS,PN1167,N 4552542.9194,E7541144.5870,EL592.3070,--AS
--
GT,PN1167,SW1527,ST123558000,EW1527,ET123558000
--HSDV:0.036, VSDV:0.050, STATUS:FIXED, SATS:25, PDOP:2.148, HDOP:0.800, VDOP:1.993, TDOP:1.980, GDOP:0.831, NSDV:0.030, ESDV:0.020
--DT04-13-2009
--TM16:14:43
GPS,PN1168,LA41.065564887200,LN21.290487947600,EL636.421000,--ST
--GS,PN1168,N 4552545.4576,E7541148.4374,EL591.9212,--ST
--
GT,PN1168,SW1527,ST123572000,EW1527,ET123572000
--HSDV:0.036, VSDV:0.050, STATUS:FIXED, SATS:19, PDOP:2.148, HDOP:0.800, VDOP:1.993, TDOP:1.980, GDOP:0.831, NSDV:0.030, ESDV:0.020
--DT04-13-2009
--TM16:14:57
GPS,PN1169,LA41.065575208400,LN21.290463318200,EL636.791000,--1
--GS,PN1169,N 4552548.6091,E7541142.6740,EL592.2909,--1
--
GT,PN1169,SW1527,ST123586000,EW1527,ET123586000
--HSDV:0.042, VSDV:0.050, STATUS:FIXED, SATS:25, PDOP:2.474, HDOP:0.800, VDOP:2.341, TDOP:2.244, GDOP:1.041, NSDV:0.030, ESDV:0.030
--DT04-13-2009
--TM16:15:11
GPS,PN1170,LA41.065607538800,LN21.290447393000,EL636.758000,--1
--GS,PN1170,N 4552558.5611,E7541138.9030,EL592.2578,--1
--
GT,PN1170,SW1527,ST123597000,EW1527,ET123597000
--HSDV:0.036, VSDV:0.050, STATUS:FIXED, SATS:25, PDOP:2.137, HDOP:0.800, VDOP:1.982, TDOP:1.972, GDOP:0.824, NSDV:0.030, ESDV:0.020
--DT04-13-2009
--TM16:15:22
GPS,PN1171,LA41.065609044800,LN21.290448297800,EL636.698000,--2
--GS,PN1171,N 4552559.0268,E7541139.1114,EL592.1978,--2
--
GT,PN1171,SW1527,ST123601000,EW1527,ET123601000
--HSDV:0.036, VSDV:0.050, STATUS:FIXED, SATS:24, PDOP:2.135, HDOP:0.800, VDOP:1.979, TDOP:1.970, GDOP:0.823, NSDV:0.030, ESDV:0.020
--DT04-13-2009
--TM16:15:26
GPS,PN1172,LA41.065612211000,LN21.290449787000,EL636.584000,--2
--GS,PN1172,N 4552560.0054,E7541139.4534,EL592.0838,--2
--
GT,PN1172,SW1527,ST123605000,EW1527,ET123605000
--HSDV:0.036, VSDV:0.050, STATUS:FIXED, SATS:25, PDOP:2.135, HDOP:0.800, VDOP:1.979, TDOP:1.970, GDOP:0.823, NSDV:0.030, ESDV:0.020
--DT04-13-2009
--TM16:15:30
GPS,PN1173,LA41.065582884800,LN21.290472971600,EL636.642000,--2
--GS,PN1173,N 4552550.9897,E7541144.9127,EL592.1420,--2
--
GT,PN1173,SW1527,ST123616000,EW1527,ET123616000
--HSDV:0.036, VSDV:0.050, STATUS:FIXED, SATS:23, PDOP:2.135, HDOP:0.800, VDOP:1.979, TDOP:1.970, GDOP:0.823, NSDV:0.030, ESDV:0.020
--DT04-13-2009
--TM16:15:41
GPS,PN1174,LA41.065624137800,LN21.290440060400,EL636.404000,--PR
--GS,PN1174,N 4552563.6717,E7541137.1637,EL591.9037,--PR
--
GT,PN1174,SW1527,ST123633000,EW1527,ET123633000
--HSDV:0.036, VSDV:0.040, STATUS:FIXED, SATS:25, PDOP:2.135, HDOP:0.800, VDOP:1.979, TDOP:1.970, GDOP:0.823, NSDV:0.030, ESDV:0.020
--DT04-13-2009
--TM16:15:58
GPS,PN1175,LA41.065629179600,LN21.290438609000,EL636.544000,--PR
--GS,PN1175,N 4552565.2250,E7541136.8164,EL592.0437,--PR
--
GT,PN1175,SW1527,ST123636000,EW1527,ET123636000
--HSDV:0.036, VSDV:0.040, STATUS:FIXED, SATS:25, PDOP:2.135, HDOP:0.800, VDOP:1.979, TDOP:1.970, GDOP:0.823, NSDV:0.030, ESDV:0.020
--DT04-13-2009
--TM16:16:01
GPS,PN1176,LA41.065623789800,LN21.290437914200,EL636.709000,--1
--GS,PN1176,N 4552563.5615,E7541136.6636,EL592.2087,--1
--
GT,PN1176,SW1527,ST123641000,EW1527,ET123641000
--HSDV:0.036, VSDV:0.040, STATUS:FIXED, SATS:25, PDOP:2.135, HDOP:0.800, VDOP:1.979, TDOP:1.970, GDOP:0.823, NSDV:0.030, ESDV:0.020
--DT04-13-2009
--TM16:16:06
GPS,PN1177,LA41.065624314800,LN21.290412723200,EL636.436000,--1
--GS,PN1177,N 4552563.6905,E7541130.7861,EL591.9355,--1
--
GT,PN1177,SW1527,ST123648000,EW1527,ET123648000
--HSDV:0.042, VSDV:0.060, STATUS:FIXED, SATS:25, PDOP:2.438, HDOP:0.800, VDOP:2.303, TDOP:2.215, GDOP:1.019, NSDV:0.030, ESDV:0.030
--DT04-13-2009
--TM16:16:13
GPS,PN1178,LA41.065621233200,LN21.290405165000,EL636.417000,--SH
--GS,PN1178,N 4552562.7300,E7541129.0283,EL591.9164,--SH
--
GT,PN1178,SW1527,ST123656000,EW1527,ET123656000
--HSDV:0.036, VSDV:0.050, STATUS:FIXED, SATS:25, PDOP:2.124, HDOP:0.800, VDOP:1.968, TDOP:1.961, GDOP:0.817, NSDV:0.030, ESDV:0.020
--DT04-13-2009
--TM16:16:21
GPS,PN1179,LA41.065625348600,LN21.290403971000,EL636.401000,--SH
--GS,PN1179,N 4552563.9979,E7541128.7426,EL591.9004,--SH
--
GT,PN1179,SW1527,ST123660000,EW1527,ET123660000

--HSDV:0.036, VSDV:0.050, STATUS:FIXED, SATS:25, PDOP:2.124, HDOP:0.800, VDOP:1.968, TDOP:1.961, GDOP:0.817, NSDV:0.030, ESDV:0.020
--DT04-13-2009
--TM16:16:25
GPS,PN1180,LA41.065624549400,LN21.290396624600,EL636.284000,--SH
--GS,PN1180,N 4552563.7418,E7541127.0302,EL591.7833,--SH
--
GT,PN1180,SW1527,ST123664000,EW1527,ET123664000
--HSDV:0.036, VSDV:0.050, STATUS:FIXED, SATS:25, PDOP:2.122, HDOP:0.800, VDOP:1.965, TDOP:1.959, GDOP:0.815, NSDV:0.030, ESDV:0.020
--DT04-13-2009
--TM16:16:30
GPS,PN1181,LA41.065638747200,LN21.290432101400,EL636.688000,--
--GS,PN1181,N 4552568.1677,E7541135.2817,EL592.1876,--
--
GT,PN1181,SW1527,ST123677000,EW1527,ET123677000
--HSDV:0.036, VSDV:0.050, STATUS:FIXED, SATS:24, PDOP:2.119, HDOP:0.800, VDOP:1.962, TDOP:1.957, GDOP:0.813, NSDV:0.030, ESDV:0.020
--DT04-13-2009
--TM16:16:42
GPS,PN1182,LA41.065645648400,LN21.290434258400,EL635.710000,--
--GS,PN1182,N 4552570.2993,E7541135.7730,EL591.2096,--
--
GT,PN1182,SW1527,ST123681000,EW1527,ET123681000
--HSDV:0.036, VSDV:0.050, STATUS:FIXED, SATS:23, PDOP:2.119, HDOP:0.800, VDOP:1.962, TDOP:1.957, GDOP:0.813, NSDV:0.030, ESDV:0.020
--DT04-13-2009
--TM16:16:46
GPS,PN1183,LA41.065650370400,LN21.290445485000,EL635.581000,--
--GS,PN1183,N 4552571.7706,E7541138.3838,EL591.0807,--
--
GT,PN1183,SW1527,ST123684000,EW1527,ET123684000
--HSDV:0.036, VSDV:0.050, STATUS:FIXED, SATS:23, PDOP:2.119, HDOP:0.800, VDOP:1.962, TDOP:1.957, GDOP:0.813, NSDV:0.030, ESDV:0.020
--DT04-13-2009
--TM16:16:49
GPS,PN1184,LA41.065631960600,LN21.290443019600,EL636.032000,--2
--GS,PN1184,N 4552566.0886,E7541137.8405,EL591.5317,--2
--
GT,PN1184,SW1527,ST123691000,EW1527,ET123691000
--HSDV:0.042, VSDV:0.050, STATUS:FIXED, SATS:22, PDOP:3.094, HDOP:1.300, VDOP:2.808, TDOP:2.851, GDOP:1.203, NSDV:0.030, ESDV:0.030
--DT04-13-2009
--TM16:16:56
GPS,PN1185,LA41.065631946800,LN21.290442561200,EL636.058000,--2
--GS,PN1185,N 4552566.0838,E7541137.7336,EL591.5577,--2
--
GT,PN1185,SW1527,ST123695000,EW1527,ET123695000
--HSDV:0.057, VSDV:0.060, STATUS:FIXED, SATS:25, PDOP:2.920, HDOP:0.800, VDOP:2.808, TDOP:2.660, GDOP:1.203, NSDV:0.040, ESDV:0.040
--DT04-13-2009
--TM16:17:00
GPS,PN1186,LA41.065632218600,LN21.290448077000,EL635.885000,--2
--GS,PN1186,N 4552566.1748,E7541139.0199,EL591.3847,--2
--
GT,PN1186,SW1527,ST123698000,EW1527,ET123698000
--HSDV:0.042, VSDV:0.060, STATUS:FIXED, SATS:24, PDOP:2.225, HDOP:1.000, VDOP:1.988, TDOP:2.071, GDOP:0.815, NSDV:0.030, ESDV:0.030
--DT04-13-2009
--TM16:17:03
GPS,PN1187,LA41.065620998000,LN21.290468685800,EL635.883000,--2
--GS,PN1187,N 4552562.7406,E7541143.8469,EL591.3829,--2
--
GT,PN1187,SW1527,ST123705000,EW1527,ET123705000
--HSDV:0.042, VSDV:0.060, STATUS:FIXED, SATS:21, PDOP:2.153, HDOP:0.900, VDOP:1.956, TDOP:1.995, GDOP:0.810, NSDV:0.030, ESDV:0.030
--DT04-13-2009
--TM16:17:10
GPS,PN1188,LA41.065645401200,LN21.290423070800,EL636.739000,--SK
--GS,PN1188,N 4552570.2085,E7541133.1635,EL592.2385,--SK
--
GT,PN1188,SW1527,ST123721000,EW1527,ET123721000
--HSDV:0.042, VSDV:0.060, STATUS:FIXED, SATS:24, PDOP:2.407, HDOP:0.800, VDOP:2.270, TDOP:2.189, GDOP:1.001, NSDV:0.030, ESDV:0.030
--DT04-13-2009
--TM16:17:26
GPS,PN1189,LA41.065655005400,LN21.290416027400,EL636.529000,--SK
--GS,PN1189,N 4552573.1618,E7541131.5038,EL592.0285,--SK
--
GT,PN1189,SW1527,ST123727000,EW1527,ET123727000
--HSDV:0.057, VSDV:0.070, STATUS:FIXED, SATS:25, PDOP:2.164, HDOP:0.800, VDOP:2.011, TDOP:1.989, GDOP:0.853, NSDV:0.040, ESDV:0.040
--DT04-13-2009
--TM16:17:32
GPS,PN1190,LA41.065672212200,LN21.290416133000,EL635.509000,--SK
--GS,PN1190,N 4552578.4696,E7541131.4987,EL591.0084,--SK
--
GT,PN1190,SW1527,ST123734000,EW1527,ET123734000
--HSDV:0.042, VSDV:0.060, STATUS:FIXED, SATS:24, PDOP:2.164, HDOP:0.800, VDOP:2.011, TDOP:1.989, GDOP:0.853, NSDV:0.030, ESDV:0.030
--DT04-13-2009
--TM16:17:39
GPS,PN1191,LA41.065672717400,LN21.290422424600,EL635.501000,--SK
--GS,PN1191,N 4552578.6337,E7541132.9656,EL591.0005,--SK
--
GT,PN1191,SW1527,ST123738000,EW1527,ET123738000
--HSDV:0.042, VSDV:0.060, STATUS:FIXED, SATS:22, PDOP:2.203, HDOP:0.900, VDOP:2.011, TDOP:2.031, GDOP:0.853, NSDV:0.030, ESDV:0.030
--DT04-13-2009
--TM16:17:43
GPS,PN1192,LA41.065670363000,LN21.290406327200,EL636.405000,--
--GS,PN1192,N 4552577.8864,E7541129.2144,EL591.9044,--
--
GT,PN1192,SW1527,ST123746000,EW1527,ET123746000
--HSDV:0.050, VSDV:0.070, STATUS:FIXED, SATS:24, PDOP:2.201, HDOP:0.900, VDOP:2.009, TDOP:2.030, GDOP:0.852, NSDV:0.040, ESDV:0.030
--DT04-13-2009
--TM16:17:51
GPS,PN1193,LA41.065669372400,LN21.290404118600,EL636.434000,--1
--GS,PN1193,N 4552577.5779,E7541128.7009,EL591.9333,--1
--
GT,PN1193,SW1527,ST123751000,EW1527,ET123751000
--HSDV:0.042, VSDV:0.060, STATUS:FIXED, SATS:25, PDOP:2.204, HDOP:0.800, VDOP:2.054, TDOP:2.022, GDOP:0.878, NSDV:0.030, ESDV:0.030
--DT04-13-2009
--TM16:17:56
GPS,PN1194,LA41.065713701600,LN21.290367583400,EL636.242000,--1
--GS,PN1194,N 4552591.2041,E7541120.1012,EL591.7410,--1
--
GT,PN1194,SW1527,ST123765000,EW1527,ET123765000
--HSDV:0.042, VSDV:0.050, STATUS:FIXED, SATS:25, PDOP:2.160, HDOP:0.800, VDOP:2.006, TDOP:1.985, GDOP:0.850, NSDV:0.030, ESDV:0.030
--DT04-13-2009
--TM16:18:10
GPS,PN1195,LA41.065717319000,LN21.290371025000,EL636.094000,--
--GS,PN1195,N 4552592.3245,E7541120.8978,EL591.5930,--
--
GT,PN1195,SW1527,ST123769000,EW1527,ET123769000
--HSDV:0.042, VSDV:0.050, STATUS:FIXED, SATS:24, PDOP:2.160, HDOP:0.800, VDOP:2.006, TDOP:1.985, GDOP:0.850, NSDV:0.030, ESDV:0.030
--DT04-13-2009
--TM16:18:15
GPS,PN1196,LA41.065723398200,LN21.290384361200,EL635.405000,--
--GS,PN1196,N 4552594.2171,E7541123.9984,EL590.9041,--
--
GT,PN1196,SW1527,ST123774000,EW1527,ET123774000
--HSDV:0.042, VSDV:0.050, STATUS:FIXED, SATS:22, PDOP:2.160, HDOP:0.800, VDOP:2.006, TDOP:1.985, GDOP:0.850, NSDV:0.030, ESDV:0.030
--DT04-13-2009
--TM16:18:20
GPS,PN1197,LA41.065727389400,LN21.290402172800,EL635.323000,--
--GS,PN1197,N 4552595.4716,E7541128.1466,EL590.8223,--
--
GT,PN1197,SW1527,ST123780000,EW1527,ET123780000
--HSDV:0.042, VSDV:0.050, STATUS:FIXED, SATS:22, PDOP:2.160, HDOP:0.800, VDOP:2.006, TDOP:1.985, GDOP:0.850, NSDV:0.030, ESDV:0.030
--DT04-13-2009
--TM16:18:25

GNSS Survey Report
MicroSurvey FieldGenius Version: 10.1.28.3

--Project Information----------

Project Name: DOBR AGL13052022
Creation Date: 05-13-2022
Creation Time: 11:00:36
Horizontal System: MKD:BITOLA
Vertical System: Ellipsoidal ()
Distance Unit: Meters

--Datum Parameters----------

Delta X (m): 678.427800
Delta Y (m): 22.769000
Delta Z (m): 498.880900
Scale (ppm): -8.866000000
Rotation X CW (sec): 2.297710"
Rotation Y CW (sec): 1.999660"
Rotation Z CW (sec): 11.990700"

--Projection Parameters----------

Central Meridian: E21°00'00.00000"
Latitude of Origin: N0°00'00.00000"
Scale: 0.999900000
False Easting (m): 500000.000000
False Northing (m): 0.000000

--Ellipsoid Parameters----------

Equatorial Radius (a) (m):6377397.155000
Polar Radius (b) (m): 6356078.963000
Inverse Flattening (1/f): 299.152815

--Reference Information----------

Reference ID: 0013
Mount Point: iMAX-GNSS
Reference Format:
Latitude: N41°01'26.75415"
Longitude: E21°20'07.67332"
Ellipsoid Height: 667.337m

--Measured Points----------

Antenna NGS_ID: " "
NGS_L1: 78.4mm NGS_L2: 69.2mm

Point ID: 1 Description:
Antenna Height: 2.000 Solution: RTK Fixed
No. Satellites: 13 No. Epochs: 5
GPS Start Time: 09:20:52
Northing: 4547407.5805 RMS North: 0.0045
Easting: 538705.9926 RMS East: 0.0045
Elevation: 582.4767 RMS Elev: 0.0089
HDOP: 1.0 VDOP: 1.7 PDOP: 2.00

Point ID: 2 Description:
Antenna Height: 2.000 Solution: RTK Fixed
No. Satellites: 13 No. Epochs: 5
GPS Start Time: 09:21:03
Northing: 4547407.4451 RMS North: 0.0045
Easting: 538707.1779 RMS East: 0.0045
Elevation: 582.4395 RMS Elev: 0.0089
HDOP: 1.0 VDOP: 1.7 PDOP: 2.00

Point ID: 3 Description:
Antenna Height: 2.000 Solution: RTK Fixed
No. Satellites: 14 No. Epochs: 5
GPS Start Time: 09:21:17
Northing: 4547405.6067 RMS North: 0.0045
Easting: 538707.9298 RMS East: 0.0045
Elevation: 582.4426 RMS Elev: 0.0089
HDOP: 1.0 VDOP: 1.7 PDOP: 2.00

Point ID: 4 Description:
Antenna Height: 2.000 Solution: RTK Fixed
No. Satellites: 15 No. Epochs: 5
GPS Start Time: 09:21:31
Northing: 4547403.1668 RMS North: 0.0059
Easting: 538708.5721 RMS East: 0.0059
Elevation: 582.4296 RMS Elev: 0.0119
HDOP: 1.0 VDOP: 1.5 PDOP: 1.80

Point ID: 5 Description:
Antenna Height: 2.000 Solution: RTK Fixed
No. Satellites: 15 No. Epochs: 5
GPS Start Time: 09:21:42
Northing: 4547402.9298 RMS North: 0.0054
Easting: 538711.7156 RMS East: 0.0054
Elevation: 582.4129 RMS Elev: 0.0108
HDOP: 1.0 VDOP: 1.5 PDOP: 1.80

Point ID: 6 Description:
Antenna Height: 2.000 Solution: RTK Fixed
No. Satellites: 15 No. Epochs: 5
GPS Start Time: 09:21:55
Northing: 4547404.1296 RMS North: 0.0111
Easting: 538711.7253 RMS East: 0.0111
Elevation: 582.4049 RMS Elev: 0.0222
HDOP: 1.0 VDOP: 1.5 PDOP: 1.80

Point ID: 7 Description:
Antenna Height: 2.000 Solution: RTK Fixed
No. Satellites: 15 No. Epochs: 5
GPS Start Time: 09:22:04
Northing: 4547405.1897 RMS North: 0.0045
Easting: 538711.7018 RMS East: 0.0045
Elevation: 582.3693 RMS Elev: 0.0089
HDOP: 1.0 VDOP: 1.5 PDOP: 1.80

Point ID: 8 Description:
Antenna Height: 2.000 Solution: RTK Fixed
No. Satellites: 15 No. Epochs: 5
GPS Start Time: 09:22:20
Northing: 4547404.0123 RMS North: 0.0045
Easting: 538713.9713 RMS East: 0.0045
Elevation: 582.3912 RMS Elev: 0.0089
HDOP: 1.0 VDOP: 1.5 PDOP: 1.80

Point ID: 9 Description:
Antenna Height: 2.000 Solution: RTK Fixed
No. Satellites: 14 No. Epochs: 5
GPS Start Time: 09:22:43
Northing: 4547406.5988 RMS North: 0.0045
Easting: 538715.6933 RMS East: 0.0045
Elevation: 582.3798 RMS Elev: 0.0089
HDOP: 1.0 VDOP: 1.5 PDOP: 1.80

Point ID: 10 Description:
Antenna Height: 2.000 Solution: RTK Fixed
No. Satellites: 12 No. Epochs: 5
GPS Start Time: 09:22:56
Northing: 4547408.3201 RMS North: 0.0089
Easting: 538712.3926 RMS East: 0.0049
Elevation: 582.3551 RMS Elev: 0.0134
HDOP: 1.1 VDOP: 2.0 PDOP: 2.30

Point ID: 11 Description:
Antenna Height: 2.000 Solution: RTK Fixed
No. Satellites: 14 No. Epochs: 5
GPS Start Time: 09:23:07
Northing: 4547409.8165 RMS North: 0.0060
Easting: 538710.5277 RMS East: 0.0053
Elevation: 582.3836 RMS Elev: 0.0134
HDOP: 1.0 VDOP: 1.5 PDOP: 1.80

Point ID: 12 Description:
Antenna Height: 2.000 Solution: RTK Fixed
No. Satellites: 14 No. Epochs: 5
GPS Start Time: 09:23:17
Northing: 4547410.7544 RMS North: 0.0081
Easting: 538710.1826 RMS East: 0.0081
Elevation: 582.4163 RMS Elev: 0.0184
HDOP: 1.0 VDOP: 1.6 PDOP: 1.90

Point ID: 13 Description:
Antenna Height: 2.000 Solution: RTK Fixed
No. Satellites: 14 No. Epochs: 5
GPS Start Time: 09:23:35
Northing: 4547414.4068 RMS North: 0.0089
Easting: 538715.3739 RMS East: 0.0045
Elevation: 582.1675 RMS Elev: 0.0120
HDOP: 1.0 VDOP: 1.5 PDOP: 1.80

Point ID: 14 Description:
Antenna Height: 1.800 Solution: RTK Fixed
No. Satellites: 13 No. Epochs: 5
GPS Start Time: 09:24:34
Northing: 4547413.4806 RMS North: 0.0089
Easting: 538716.1760 RMS East: 0.0071
Elevation: 582.3028 RMS Elev: 0.0140
HDOP: 1.0 VDOP: 1.8 PDOP: 2.00

Point ID: 15 Description:
Antenna Height: 1.800 Solution: RTK Fixed
No. Satellites: 11 No. Epochs: 5
GPS Start Time: 09:24:44
Northing: 4547411.6512 RMS North: 0.0089
Easting: 538717.1328 RMS East: 0.0060
Elevation: 581.6654 RMS Elev: 0.0134
HDOP: 1.1 VDOP: 1.8 PDOP: 2.10

Point ID: 16 Description:
Antenna Height: 1.800 Solution: RTK Fixed
No. Satellites: 15 No. Epochs: 5
GPS Start Time: 09:25:12
Northing: 4547419.0939 RMS North: 0.0257
Easting: 538722.3366 RMS East: 0.0268
Elevation: 581.7264 RMS Elev: 0.0447
HDOP: 0.9 VDOP: 1.5 PDOP: 1.80

Point ID: 17 Description:
Antenna Height: 1.800 Solution: RTK Fixed
No. Satellites: 12 No. Epochs: 5
GPS Start Time: 09:25:28
Northing: 4547418.2052 RMS North: 0.0134

Easting: 538723.7304 RMS East: 0.0110
Elevation: 582.4570 RMS Elev: 0.0224
HDOP: 1.1 VDOP: 1.8 PDOP: 2.10

Point ID: 18 Description:
Antenna Height: 1.800 Solution: RTK Fixed
No. Satellites: 14 No. Epochs: 5
GPS Start Time: 09:25:36
Northing: 4547417.6677 RMS North: 0.0134
Easting: 538724.1404 RMS East: 0.0120
Elevation: 582.1595 RMS Elev: 0.0224
HDOP: 1.0 VDOP: 1.8 PDOP: 2.10

Point ID: 19 Description: OGRADA
Antenna Height: 1.800 Solution: RTK Fixed
No. Satellites: 15 No. Epochs: 5
GPS Start Time: 09:25:49
Northing: 4547417.1688 RMS North: 0.0134
Easting: 538724.2879 RMS East: 0.0089
Elevation: 582.2343 RMS Elev: 0.0224
HDOP: 0.9 VDOP: 1.5 PDOP: 1.80

Point ID: 20 Description: OGRADA
Antenna Height: 1.800 Solution: RTK Fixed
No. Satellites: 14 No. Epochs: 5
GPS Start Time: 09:26:44
Northing: 4547423.0723 RMS North: 0.0268
Easting: 538732.6731 RMS East: 0.0224
Elevation: 582.3622 RMS Elev: 0.0492
HDOP: 1.0 VDOP: 1.6 PDOP: 1.90

Point ID: 21 Description:
Antenna Height: 1.800 Solution: RTK Fixed
No. Satellites: 12 No. Epochs: 5
GPS Start Time: 09:26:54
Northing: 4547424.6016 RMS North: 0.0313
Easting: 538731.3934 RMS East: 0.0268
Elevation: 582.2553 RMS Elev: 0.0537
HDOP: 1.1 VDOP: 1.6 PDOP: 1.90

Point ID: 22 Description:
Antenna Height: 1.800 Solution: RTK Fixed
No. Satellites: 13 No. Epochs: 5
GPS Start Time: 09:27:12
Northing: 4547426.0145 RMS North: 0.0358
Easting: 538730.6142 RMS East: 0.0313
Elevation: 582.2549 RMS Elev: 0.0626
HDOP: 1.0 VDOP: 1.6 PDOP: 1.90

Point ID: 23 Description:
Antenna Height: 1.800 Solution: RTK Fixed
No. Satellites: 14 No. Epochs: 5
GPS Start Time: 09:27:38
Northing: 4547440.0097 RMS North: 0.0492
Easting: 538749.1578 RMS East: 0.0626
Elevation: 582.4515 RMS Elev: 0.0939
HDOP: 1.0 VDOP: 1.6 PDOP: 1.90

Point ID: 24 Description:
Antenna Height: 1.800 Solution: RTK Fixed
No. Satellites: 14 No. Epochs: 5
GPS Start Time: 09:27:46
Northing: 4547439.3308 RMS North: 0.0492
Easting: 538749.8914 RMS East: 0.0626
Elevation: 582.4985 RMS Elev: 0.0984
HDOP: 1.0 VDOP: 1.6 PDOP: 1.90

Point ID: 25 Description: OGRADA
Antenna Height: 1.800 Solution: RTK Fixed
No. Satellites: 15 No. Epochs: 5
GPS Start Time: 09:27:59
Northing: 4547438.3445 RMS North: 0.0492
Easting: 538750.9639 RMS East: 0.0626
Elevation: 582.6356 RMS Elev: 0.0984
HDOP: 0.9 VDOP: 1.6 PDOP: 1.80

Point ID: 26 Description: OGRADA
Antenna Height: 1.800 Solution: RTK Fixed
No. Satellites: 13 No. Epochs: 5
GPS Start Time: 09:28:37
Northing: 4547450.5793 RMS North: 0.0716
Easting: 538768.3710 RMS East: 0.0939
Elevation: 582.7887 RMS Elev: 0.1342
HDOP: 1.0 VDOP: 1.8 PDOP: 2.10

Point ID: 27 Description:
Antenna Height: 1.800 Solution: RTK Fixed
No. Satellites: 13 No. Epochs: 5
GPS Start Time: 09:28:49
Northing: 4547452.3705 RMS North: 0.0732
Easting: 538767.0341 RMS East: 0.0984
Elevation: 582.8525 RMS Elev: 0.1386
HDOP: 0.9 VDOP: 1.3 PDOP: 1.50

Point ID: 28 Description:
Antenna Height: 1.800 Solution: RTK Fixed
No. Satellites: 13 No. Epochs: 5
GPS Start Time: 09:29:04
Northing: 4547453.1459 RMS North: 0.0760
Easting: 538766.4980 RMS East: 0.0984
Elevation: 582.9335 RMS Elev: 0.1431
HDOP: 0.9 VDOP: 1.2 PDOP: 1.50

Point ID: 29 Description:
Antenna Height: 1.800 Solution: RTK Fixed
No. Satellites: 13 No. Epochs: 5
GPS Start Time: 09:29:32
Northing: 4547468.1794 RMS North: 0.0939
Easting: 538786.3609 RMS East: 0.1207
Elevation: 583.1067 RMS Elev: 0.1655
HDOP: 0.9 VDOP: 1.2 PDOP: 1.50

Point ID: 30 Description:
Antenna Height: 1.800 Solution: RTK Fixed
No. Satellites: 14 No. Epochs: 5
GPS Start Time: 09:29:41
Northing: 4547468.5598 RMS North: 0.0939
Easting: 538788.8551 RMS East: 0.1252
Elevation: 583.1388 RMS Elev: 0.1663
HDOP: 0.8 VDOP: 1.2 PDOP: 1.40

Point ID: 31 Description:
Antenna Height: 1.800 Solution: RTK Fixed
No. Satellites: 13 No. Epochs: 5
GPS Start Time: 09:29:54
Northing: 4547467.0194 RMS North: 0.0322
Easting: 538793.2712 RMS East: 0.0322
Elevation: 582.2225 RMS Elev: 0.0643
HDOP: 0.8 VDOP: 1.3 PDOP: 1.50

Point ID: 32 Description:
Antenna Height: 1.800 Solution: RTK Fixed
No. Satellites: 14 No. Epochs: 5
GPS Start Time: 09:30:04
Northing: 4547465.2693 RMS North: 0.0089
Easting: 538793.6963 RMS East: 0.0089
Elevation: 582.2358 RMS Elev: 0.0179
HDOP: 0.8 VDOP: 1.3 PDOP: 1.50

Point ID: 33 Description:
Antenna Height: 1.800 Solution: RTK Fixed
No. Satellites: 12 No. Epochs: 5
GPS Start Time: 09:30:13
Northing: 4547465.4073 RMS North: 0.0104
Easting: 538796.6947 RMS East: 0.0104
Elevation: 582.2223 RMS Elev: 0.0208
HDOP: 0.9 VDOP: 1.3 PDOP: 1.60

Point ID: 34 Description:
Antenna Height: 1.800 Solution: RTK Fixed
No. Satellites: 13 No. Epochs: 5
GPS Start Time: 09:30:22
Northing: 4547468.0971 RMS North: 0.0619
Easting: 538796.4476 RMS East: 0.0619
Elevation: 582.2325 RMS Elev: 0.1239
HDOP: 0.8 VDOP: 1.3 PDOP: 1.50

Point ID: 35 Description:
Antenna Height: 1.800 Solution: RTK Fixed
No. Satellites: 15 No. Epochs: 5
GPS Start Time: 09:30:32
Northing: 4547469.3135 RMS North: 0.0122
Easting: 538796.6603 RMS East: 0.0083
Elevation: 582.2659 RMS Elev: 0.0231
HDOP: 0.8 VDOP: 1.2 PDOP: 1.40

Point ID: 36 Description:
Antenna Height: 1.800 Solution: RTK Fixed
No. Satellites: 14 No. Epochs: 5
GPS Start Time: 09:30:42
Northing: 4547469.5320 RMS North: 0.0118
Easting: 538799.3339 RMS East: 0.0118
Elevation: 582.2246 RMS Elev: 0.0236
HDOP: 0.8 VDOP: 1.3 PDOP: 1.50

Point ID: 37 Description:
Antenna Height: 1.800 Solution: RTK Fixed
No. Satellites: 15 No. Epochs: 5
GPS Start Time: 09:30:53
Northing: 4547472.3732 RMS North: 0.0045
Easting: 538800.9602 RMS East: 0.0045
Elevation: 582.1830 RMS Elev: 0.0089
HDOP: 0.8 VDOP: 1.2 PDOP: 1.50

Point ID: 38 Description:
Antenna Height: 1.800 Solution: RTK Fixed
No. Satellites: 15 No. Epochs: 5
GPS Start Time: 09:31:04
Northing: 4547473.4377 RMS North: 0.0168
Easting: 538799.1256 RMS East: 0.0168
Elevation: 582.2514 RMS Elev: 0.0503
HDOP: 0.8 VDOP: 1.2 PDOP: 1.50

Point ID: 39 Description:
Antenna Height: 1.800 Solution: RTK Fixed
No. Satellites: 15 No. Epochs: 5
GPS Start Time: 09:31:14
Northing: 4547474.8622 RMS North: 0.0226
Easting: 538797.7793 RMS East: 0.0226
Elevation: 582.2917 RMS Elev: 0.0452
HDOP: 0.8 VDOP: 1.2 PDOP: 1.50

Point ID: 40 Description:
Antenna Height: 1.800 Solution: RTK Fixed
No. Satellites: 15 No. Epochs: 5
GPS Start Time: 09:31:22
Northing: 4547475.9546 RMS North: 0.0114
Easting: 538797.5081 RMS East: 0.0114
Elevation: 582.3913 RMS Elev: 0.0228
HDOP: 0.9 VDOP: 1.6 PDOP: 1.80

Point ID: 41 Description:
Antenna Height: 1.800 Solution: RTK Fixed
No. Satellites: 15 No. Epochs: 5
GPS Start Time: 09:31:34
Northing: 4547475.0917 RMS North: 0.0053
Easting: 538799.1749 RMS East: 0.0053
Elevation: 582.2773 RMS Elev: 0.0106
HDOP: 0.9 VDOP: 1.6 PDOP: 1.90

Point ID: 42 Description: OGRADA
Antenna Height: 1.800 Solution: RTK Fixed
No. Satellites: 13 No. Epochs: 5
GPS Start Time: 09:31:51
Northing: 4547466.1568 RMS North: 0.0182
Easting: 538791.6076 RMS East: 0.0152
Elevation: 582.2548 RMS Elev: 0.0345
HDOP: 0.9 VDOP: 1.4 PDOP: 1.60

Point ID: 43 Description:
Antenna Height: 1.800 Solution: RTK Fixed
No. Satellites: 11 No. Epochs: 5
GPS Start Time: 09:32:07
Northing: 4547467.3497 RMS North: 0.0148
Easting: 538789.9213 RMS East: 0.0148
Elevation: 582.3088 RMS Elev: 0.0362
HDOP: 0.9 VDOP: 1.4 PDOP: 1.60

Point ID: 44 Description:
Antenna Height: 1.800 Solution: RTK Fixed
No. Satellites: 15 No. Epochs: 5
GPS Start Time: 09:32:56
Northing: 4547491.7446 RMS North: 0.0045
Easting: 538818.3564 RMS East: 0.0045
Elevation: 582.4896 RMS Elev: 0.0089
HDOP: 0.8 VDOP: 1.2 PDOP: 1.50

Point ID: 45 Description:
Antenna Height: 1.800 Solution: RTK Fixed
No. Satellites: 15 No. Epochs: 5
GPS Start Time: 09:33:07
Northing: 4547493.0971 RMS North: 0.0088
Easting: 538816.9092 RMS East: 0.0088
Elevation: 582.4678 RMS Elev: 0.0199
HDOP: 0.8 VDOP: 1.2 PDOP: 1.50

Point ID: 46 Description:
Antenna Height: 1.800 Solution: RTK Fixed
No. Satellites: 14 No. Epochs: 5
GPS Start Time: 09:33:30
Northing: 4547499.2772 RMS North: 0.0045
Easting: 538822.6446 RMS East: 0.0045
Elevation: 582.4911 RMS Elev: 0.0134
HDOP: 0.8 VDOP: 1.2 PDOP: 1.50

Point ID: 47 Description:
Antenna Height: 1.800 Solution: RTK Fixed
No. Satellites: 15 No. Epochs: 5
GPS Start Time: 09:33:41
Northing: 4547501.9656 RMS North: 0.0045
Easting: 538824.8171 RMS East: 0.0045
Elevation: 582.4836 RMS Elev: 0.0110
HDOP: 0.8 VDOP: 1.2 PDOP: 1.50

Point ID: 48 Description:
Antenna Height: 1.800 Solution: RTK Fixed
No. Satellites: 15 No. Epochs: 5
GPS Start Time: 09:33:52
Northing: 4547504.6630 RMS North: 0.0415
Easting: 538827.0312 RMS East: 0.0415
Elevation: 582.4374 RMS Elev: 0.0830
HDOP: 0.8 VDOP: 1.2 PDOP: 1.50

Point ID: 49 Description:
Antenna Height: 1.800 Solution: RTK Fixed
No. Satellites: 15 No. Epochs: 5
GPS Start Time: 09:34:03
Northing: 4547506.0485 RMS North: 0.0045
Easting: 538830.9498 RMS East: 0.0045
Elevation: 582.2846 RMS Elev: 0.0089
HDOP: 0.8 VDOP: 1.3 PDOP: 1.50

Point ID: 50 Description:
Antenna Height: 1.800 Solution: RTK Fixed
No. Satellites: 15 No. Epochs: 5
GPS Start Time: 09:34:15
Northing: 4547506.2178 RMS North: 0.0045
Easting: 538835.1901 RMS East: 0.0045
Elevation: 582.1727 RMS Elev: 0.0089
HDOP: 0.8 VDOP: 1.3 PDOP: 1.50

Point ID: 51 Description:
Antenna Height: 1.800 Solution: RTK Fixed
No. Satellites: 15 No. Epochs: 5
GPS Start Time: 09:34:42
Northing: 4547501.6161 RMS North: 0.0192
Easting: 538825.6379 RMS East: 0.0192
Elevation: 582.3928 RMS Elev: 0.0384
HDOP: 0.8 VDOP: 1.3 PDOP: 1.50

Point ID: 52 Description: PROP
Antenna Height: 1.800 Solution: RTK Fixed
No. Satellites: 15 No. Epochs: 5
GPS Start Time: 09:35:23
Northing: 4547498.6644 RMS North: 0.0045
Easting: 538823.4010 RMS East: 0.0045
Elevation: 582.4509 RMS Elev: 0.0089
HDOP: 0.7 VDOP: 1.1 PDOP: 1.40

Point ID: 53 Description:
Antenna Height: 1.800 Solution: RTK Fixed
No. Satellites: 15 No. Epochs: 5
GPS Start Time: 09:35:41
Northing: 4547502.7115 RMS North: 0.0059
Easting: 538827.9816 RMS East: 0.0059
Elevation: 582.3153 RMS Elev: 0.0118
HDOP: 0.7 VDOP: 1.1 PDOP: 1.40

Point ID: 54 Description: BETBANDERA
Antenna Height: 1.800 Solution: RTK Fixed
No. Satellites: 15 No. Epochs: 5
GPS Start Time: 09:36:07
Northing: 4547500.9092 RMS North: 0.0070
Easting: 538829.5048 RMS East: 0.0070
Elevation: 581.7595 RMS Elev: 0.0141
HDOP: 0.7 VDOP: 1.1 PDOP: 1.40

Point ID: 55 Description:
Antenna Height: 1.800 Solution: RTK Fixed
No. Satellites: 15 No. Epochs: 5
GPS Start Time: 09:36:43
Northing: 4547504.9606 RMS North: 0.0045
Easting: 538836.1983 RMS East: 0.0045
Elevation: 582.1664 RMS Elev: 0.0089
HDOP: 0.7 VDOP: 1.2 PDOP: 1.40

Point ID: 56 Description: PROP
Antenna Height: 1.800 Solution: RTK Fixed
No. Satellites: 15 No. Epochs: 5
GPS Start Time: 09:37:05
Northing: 4547504.4023 RMS North: 0.0142

Easting: 538838.4724 RMS East: 0.0142
Elevation: 582.1801 RMS Elev: 0.0284
HDOP: 0.7 VDOP: 1.2 PDOP: 1.40

Point ID: 57 Description: PROP
Antenna Height: 1.800 Solution: RTK Fixed
No. Satellites: 15 No. Epochs: 5
GPS Start Time: 09:37:25
Northing: 4547504.2899 RMS North: 0.0467
Easting: 538839.8387 RMS East: 0.0467
Elevation: 582.1705 RMS Elev: 0.0934
HDOP: 0.7 VDOP: 1.2 PDOP: 1.40

Point ID: 58 Description: KANAL
Antenna Height: 1.800 Solution: RTK Fixed
No. Satellites: 13 No. Epochs: 5
GPS Start Time: 09:38:13
Northing: 4547504.0895 RMS North: 0.0100
Easting: 538839.0878 RMS East: 0.0100
Elevation: 581.4811 RMS Elev: 0.0200
HDOP: 0.8 VDOP: 1.2 PDOP: 1.40

Point ID: 59 Description: KANAL
Antenna Height: 1.800 Solution: RTK Fixed
No. Satellites: 14 No. Epochs: 5
GPS Start Time: 09:38:32
Northing: 4547504.1162 RMS North: 0.0045
Easting: 538838.7193 RMS East: 0.0045
Elevation: 581.4741 RMS Elev: 0.0089
HDOP: 0.9 VDOP: 1.3 PDOP: 1.60

Point ID: 60 Description: KANAL
Antenna Height: 1.800 Solution: RTK Fixed
No. Satellites: 14 No. Epochs: 5
GPS Start Time: 09:38:50
Northing: 4547502.5064 RMS North: 0.0045
Easting: 538838.2144 RMS East: 0.0045
Elevation: 581.7129 RMS Elev: 0.0110
HDOP: 0.8 VDOP: 1.3 PDOP: 1.60

Point ID: 61 Description: KANAL
Antenna Height: 1.800 Solution: RTK Fixed
No. Satellites: 15 No. Epochs: 5
GPS Start Time: 09:39:01
Northing: 4547502.3453 RMS North: 0.0045
Easting: 538838.3314 RMS East: 0.0045
Elevation: 581.4224 RMS Elev: 0.0134
HDOP: 0.8 VDOP: 1.3 PDOP: 1.60

Point ID: 62 Description: KANAL
Antenna Height: 1.800 Solution: RTK Fixed
No. Satellites: 15 No. Epochs: 5
GPS Start Time: 09:39:11
Northing: 4547501.9818 RMS North: 0.0186
Easting: 538838.3754 RMS East: 0.0186
Elevation: 581.3735 RMS Elev: 0.0559
HDOP: 0.8 VDOP: 1.3 PDOP: 1.60

Point ID: 63 Description: KANAL
Antenna Height: 1.800 Solution: RTK Fixed
No. Satellites: 15 No. Epochs: 5
GPS Start Time: 09:39:23
Northing: 4547501.8328 RMS North: 0.0045
Easting: 538838.3840 RMS East: 0.0045
Elevation: 581.6746 RMS Elev: 0.0110
HDOP: 0.8 VDOP: 1.3 PDOP: 1.60

Point ID: 64 Description: KANAL
Antenna Height: 1.800 Solution: RTK Fixed
No. Satellites: 14 No. Epochs: 5
GPS Start Time: 09:39:48
Northing: 4547502.5271 RMS North: 0.0345
Easting: 538838.9750 RMS East: 0.0345
Elevation: 581.4055 RMS Elev: 0.0690
HDOP: 0.8 VDOP: 1.3 PDOP: 1.60

Point ID: 65 Description: KANAL
Antenna Height: 1.800 Solution: RTK Fixed
No. Satellites: 14 No. Epochs: 5
GPS Start Time: 09:39:58
Northing: 4547502.7046 RMS North: 0.0085
Easting: 538839.4787 RMS East: 0.0085
Elevation: 581.7423 RMS Elev: 0.0170
HDOP: 0.8 VDOP: 1.3 PDOP: 1.60

Point ID: 66 Description: KANAL
Antenna Height: 1.800 Solution: RTK Fixed
No. Satellites: 15 No. Epochs: 5
GPS Start Time: 09:40:49
Northing: 4547499.5672 RMS North: 0.0045
Easting: 538830.1745 RMS East: 0.0045
Elevation: 581.6474 RMS Elev: 0.0089
HDOP: 0.8 VDOP: 1.3 PDOP: 1.60

Point ID: 67 Description: KANAL
Antenna Height: 1.800 Solution: RTK Fixed
No. Satellites: 15 No. Epochs: 5
GPS Start Time: 09:40:57
Northing: 4547499.7023 RMS North: 0.0196
Easting: 538830.0241 RMS East: 0.0196
Elevation: 581.3722 RMS Elev: 0.0392
HDOP: 0.8 VDOP: 1.3 PDOP: 1.60

Point ID: 68 Description: KANAL
Antenna Height: 1.800 Solution: RTK Fixed
No. Satellites: 14 No. Epochs: 5
GPS Start Time: 09:41:08
Northing: 4547499.8117 RMS North: 0.0068
Easting: 538829.4485 RMS East: 0.0068
Elevation: 581.3031 RMS Elev: 0.0136
HDOP: 0.8 VDOP: 1.4 PDOP: 1.60

Point ID: 69 Description: KANAL
Antenna Height: 1.800 Solution: RTK Fixed
No. Satellites: 14 No. Epochs: 5
GPS Start Time: 09:41:17
Northing: 4547500.0252 RMS North: 0.0049
Easting: 538829.4625 RMS East: 0.0049
Elevation: 581.4587 RMS Elev: 0.0099
HDOP: 0.8 VDOP: 1.4 PDOP: 1.60

Point ID: 70 Description: KANAL
Antenna Height: 1.800 Solution: RTK Fixed
No. Satellites: 14 No. Epochs: 5
GPS Start Time: 09:41:32
Northing: 4547499.9111 RMS North: 0.0067
Easting: 538828.2884 RMS East: 0.0067
Elevation: 581.2540 RMS Elev: 0.0143
HDOP: 0.8 VDOP: 1.4 PDOP: 1.60

Point ID: 71 Description: KANAL
Antenna Height: 1.800 Solution: RTK Fixed
No. Satellites: 15 No. Epochs: 5
GPS Start Time: 09:41:41
Northing: 4547500.1018 RMS North: 0.0069
Easting: 538828.3219 RMS East: 0.0069
Elevation: 581.4651 RMS Elev: 0.0139
HDOP: 0.8 VDOP: 1.4 PDOP: 1.60

Point ID: 72 Description: KANAL
Antenna Height: 1.800 Solution: RTK Fixed
No. Satellites: 14 No. Epochs: 5
GPS Start Time: 09:41:59
Northing: 4547497.7817 RMS North: 0.0244
Easting: 538827.6058 RMS East: 0.0244
Elevation: 581.2893 RMS Elev: 0.0488
HDOP: 0.8 VDOP: 1.4 PDOP: 1.60

Point ID: 73 Description: KANAL
Antenna Height: 1.800 Solution: RTK Fixed
No. Satellites: 15 No. Epochs: 5
GPS Start Time: 09:42:22
Northing: 4547496.8567 RMS North: 0.0126
Easting: 538826.8949 RMS East: 0.0126
Elevation: 581.8603 RMS Elev: 0.0252
HDOP: 0.8 VDOP: 1.4 PDOP: 1.60

Point ID: 74 Description: KANAL
Antenna Height: 1.800 Solution: RTK Fixed
No. Satellites: 14 No. Epochs: 5
GPS Start Time: 09:42:41
Northing: 4547498.2639 RMS North: 0.0045
Easting: 538823.7991 RMS East: 0.0045
Elevation: 582.0081 RMS Elev: 0.0089
HDOP: 0.8 VDOP: 1.4 PDOP: 1.60

Point ID: 75 Description: KANAL
Antenna Height: 1.800 Solution: RTK Fixed
No. Satellites: 14 No. Epochs: 5
GPS Start Time: 09:42:54
Northing: 4547499.0939 RMS North: 0.0076
Easting: 538824.1232 RMS East: 0.0076
Elevation: 581.2246 RMS Elev: 0.0153
HDOP: 0.8 VDOP: 1.4 PDOP: 1.60

Point ID: 76 Description: KANAL
Antenna Height: 1.800 Solution: RTK Fixed
No. Satellites: 14 No. Epochs: 5
GPS Start Time: 09:43:07
Northing: 4547501.1534 RMS North: 0.0104
Easting: 538825.6133 RMS East: 0.0104
Elevation: 581.2162 RMS Elev: 0.0208
HDOP: 0.8 VDOP: 1.4 PDOP: 1.60

Point ID: 77 Description: KANAL
Antenna Height: 1.800 Solution: RTK Fixed
No. Satellites: 14 No. Epochs: 5
GPS Start Time: 09:43:17
Northing: 4547501.2634 RMS North: 0.0045
Easting: 538825.7005 RMS East: 0.0045
Elevation: 581.7348 RMS Elev: 0.0089
HDOP: 0.8 VDOP: 1.4 PDOP: 1.60

Point ID: 78 Description: KANAL
Antenna Height: 1.800 Solution: RTK Fixed
No. Satellites: 15 No. Epochs: 5
GPS Start Time: 09:43:59
Northing: 4547502.4959 RMS North: 0.0045
Easting: 538846.4859 RMS East: 0.0045
Elevation: 581.6647 RMS Elev: 0.0134
HDOP: 0.8 VDOP: 1.4 PDOP: 1.60

Point ID: 79 Description: KANAL
Antenna Height: 1.800 Solution: RTK Fixed
No. Satellites: 14 No. Epochs: 5
GPS Start Time: 09:44:06
Northing: 4547502.2577 RMS North: 0.0140
Easting: 538846.4852 RMS East: 0.0140
Elevation: 581.3967 RMS Elev: 0.0420
HDOP: 0.8 VDOP: 1.4 PDOP: 1.60

Point ID: 80 Description: KANAL
Antenna Height: 1.800 Solution: RTK Fixed
No. Satellites: 15 No. Epochs: 5
GPS Start Time: 09:44:13
Northing: 4547501.9314 RMS North: 0.0106
Easting: 538846.4761 RMS East: 0.0106
Elevation: 581.4193 RMS Elev: 0.0318
HDOP: 0.8 VDOP: 1.4 PDOP: 1.60

Point ID: 81 Description: KANAL
Antenna Height: 1.800 Solution: RTK Fixed
No. Satellites: 14 No. Epochs: 5
GPS Start Time: 09:44:20
Northing: 4547501.7724 RMS North: 0.0085
Easting: 538846.5109 RMS East: 0.0085
Elevation: 581.7195 RMS Elev: 0.0255
HDOP: 0.8 VDOP: 1.4 PDOP: 1.60

Point ID: 82 Description: KANAL
Antenna Height: 1.800 Solution: RTK Fixed
No. Satellites: 15 No. Epochs: 5
GPS Start Time: 09:44:54
Northing: 4547499.8868 RMS North: 0.0255
Easting: 538864.9976 RMS East: 0.0255
Elevation: 581.7214 RMS Elev: 0.0510
HDOP: 0.8 VDOP: 1.2 PDOP: 1.50

Point ID: 83 Description: KANAL
Antenna Height: 1.800 Solution: RTK Fixed
No. Satellites: 15 No. Epochs: 5
GPS Start Time: 09:45:01
Northing: 4547499.7197 RMS North: 0.0050
Easting: 538864.9742 RMS East: 0.0050
Elevation: 581.4883 RMS Elev: 0.0123
HDOP: 0.8 VDOP: 1.2 PDOP: 1.50

Point ID: 84 Description: KANAL
Antenna Height: 1.800 Solution: RTK Fixed
No. Satellites: 15 No. Epochs: 5
GPS Start Time: 09:45:10
Northing: 4547499.3724 RMS North: 0.0140
Easting: 538864.9562 RMS East: 0.0140
Elevation: 581.4808 RMS Elev: 0.0280
HDOP: 0.8 VDOP: 1.2 PDOP: 1.50

Point ID: 85 Description: KANAL
Antenna Height: 1.800 Solution: RTK Fixed
No. Satellites: 15 No. Epochs: 5
GPS Start Time: 09:45:18
Northing: 4547499.2313 RMS North: 0.0183
Easting: 538864.8625 RMS East: 0.0183
Elevation: 581.8008 RMS Elev: 0.0367
HDOP: 0.8 VDOP: 1.2 PDOP: 1.50

Point ID: 86 Description: KANAL
Antenna Height: 1.800 Solution: RTK Fixed
No. Satellites: 15 No. Epochs: 5
GPS Start Time: 09:46:02
Northing: 4547497.5588 RMS North: 0.0045
Easting: 538892.4436 RMS East: 0.0045
Elevation: 582.3308 RMS Elev: 0.0134
HDOP: 0.8 VDOP: 1.3 PDOP: 1.50

Point ID: 87 Description: KANAL
Antenna Height: 1.800 Solution: RTK Fixed
No. Satellites: 15 No. Epochs: 5
GPS Start Time: 09:46:12
Northing: 4547497.6341 RMS North: 0.0064
Easting: 538892.2791 RMS East: 0.0053
Elevation: 581.7866 RMS Elev: 0.0160
HDOP: 0.8 VDOP: 1.3 PDOP: 1.50

Point ID: 88 Description: KANAL
Antenna Height: 1.800 Solution: RTK Fixed
No. Satellites: 14 No. Epochs: 5
GPS Start Time: 09:46:19
Northing: 4547497.1687 RMS North: 0.0167
Easting: 538892.2981 RMS East: 0.0167
Elevation: 581.8062 RMS Elev: 0.0448
HDOP: 0.8 VDOP: 1.3 PDOP: 1.50

Point ID: 89 Description: KANAL
Antenna Height: 1.800 Solution: RTK Fixed
No. Satellites: 14 No. Epochs: 5
GPS Start Time: 09:46:27
Northing: 4547497.0691 RMS North: 0.0171
Easting: 538892.4505 RMS East: 0.0171
Elevation: 582.3170 RMS Elev: 0.0513
HDOP: 0.8 VDOP: 1.3 PDOP: 1.50

Point ID: 90 Description: KANAL
Antenna Height: 1.800 Solution: RTK Fixed
No. Satellites: 14 No. Epochs: 5
GPS Start Time: 09:46:39
Northing: 4547496.9349 RMS North: 0.0745
Easting: 538896.0878 RMS East: 0.0372
Elevation: 582.2881 RMS Elev: 0.1117
HDOP: 0.8 VDOP: 1.3 PDOP: 1.50

Point ID: 91 Description: KANAL
Antenna Height: 1.800 Solution: RTK Fixed
No. Satellites: 14 No. Epochs: 5
GPS Start Time: 09:46:48
Northing: 4547497.3405 RMS North: 0.0475
Easting: 538896.0796 RMS East: 0.0352
Elevation: 582.3141 RMS Elev: 0.1057
HDOP: 0.8 VDOP: 1.3 PDOP: 1.50

Point ID: 92 Description: KANAL
Antenna Height: 1.800 Solution: RTK Fixed
No. Satellites: 14 No. Epochs: 5
GPS Start Time: 09:46:58
Northing: 4547497.3203 RMS North: 0.0045
Easting: 538896.2582 RMS East: 0.0045
Elevation: 581.9245 RMS Elev: 0.0134
HDOP: 0.8 VDOP: 1.3 PDOP: 1.50

Point ID: 93 Description: KANAL
Antenna Height: 1.800 Solution: RTK Fixed
No. Satellites: 14 No. Epochs: 5
GPS Start Time: 09:47:10

Northing: 4547496.9537 RMS North: 0.0045
Easting: 538896.2517 RMS East: 0.0045
Elevation: 581.8875 RMS Elev: 0.0134
HDOP: 0.8 VDOP: 1.3 PDOP: 1.50

Point ID: 94 Description:
Antenna Height: 1.800 Solution: RTK Fixed
No. Satellites: 14 No. Epochs: 5
GPS Start Time: 09:47:36
Northing: 4547496.1210 RMS North: 0.0070
Easting: 538895.4294 RMS East: 0.0070
Elevation: 582.3185 RMS Elev: 0.0140
HDOP: 0.8 VDOP: 1.3 PDOP: 1.50

Point ID: 95 Description:
Antenna Height: 1.800 Solution: RTK Fixed
No. Satellites: 14 No. Epochs: 5
GPS Start Time: 09:47:55
Northing: 4547491.9678 RMS North: 0.0176
Easting: 538894.7144 RMS East: 0.0176
Elevation: 582.1699 RMS Elev: 0.0351
HDOP: 0.8 VDOP: 1.3 PDOP: 1.50

Point ID: 96 Description:
Antenna Height: 1.800 Solution: RTK Fixed
No. Satellites: 14 No. Epochs: 5
GPS Start Time: 09:48:04
Northing: 4547492.1590 RMS North: 0.0078
Easting: 538892.0521 RMS East: 0.0078
Elevation: 582.1598 RMS Elev: 0.0215
HDOP: 0.8 VDOP: 1.3 PDOP: 1.50

Point ID: 97 Description:
Antenna Height: 1.800 Solution: RTK Fixed
No. Satellites: 14 No. Epochs: 5
GPS Start Time: 09:48:15
Northing: 4547496.3072 RMS North: 0.0228
Easting: 538892.8046 RMS East: 0.0228
Elevation: 582.3254 RMS Elev: 0.0456
HDOP: 0.8 VDOP: 1.3 PDOP: 1.50

Point ID: 98 Description:
Antenna Height: 1.800 Solution: RTK Fixed
No. Satellites: 14 No. Epochs: 5
GPS Start Time: 09:48:24
Northing: 4547498.2849 RMS North: 0.0130
Easting: 538892.6439 RMS East: 0.0130
Elevation: 582.3790 RMS Elev: 0.0390
HDOP: 0.8 VDOP: 1.3 PDOP: 1.50

Point ID: 99 Description:
Antenna Height: 1.800 Solution: RTK Fixed
No. Satellites: 14 No. Epochs: 5
GPS Start Time: 09:48:39
Northing: 4547500.1468 RMS North: 0.0152
Easting: 538890.3211 RMS East: 0.0152
Elevation: 582.2991 RMS Elev: 0.0456
HDOP: 0.8 VDOP: 1.3 PDOP: 1.50

Point ID: 100 Description:
Antenna Height: 1.800 Solution: RTK Fixed
No. Satellites: 14 No. Epochs: 5
GPS Start Time: 09:48:51
Northing: 4547498.4503 RMS North: 0.0213
Easting: 538896.4594 RMS East: 0.0213
Elevation: 582.3989 RMS Elev: 0.0570
HDOP: 0.8 VDOP: 1.3 PDOP: 1.50

Point ID: 101 Description:
Antenna Height: 1.800 Solution: RTK Fixed
No. Satellites: 14 No. Epochs: 5
GPS Start Time: 09:49:00
Northing: 4547499.7450 RMS North: 0.0093
Easting: 538898.2919 RMS East: 0.0093
Elevation: 582.4148 RMS Elev: 0.0280
HDOP: 0.8 VDOP: 1.3 PDOP: 1.50

Point ID: 102 Description:
Antenna Height: 1.800 Solution: RTK Fixed
No. Satellites: 14 No. Epochs: 5
GPS Start Time: 09:49:11
Northing: 4547502.7159 RMS North: 0.0227
Easting: 538898.3508 RMS East: 0.0114
Elevation: 582.5008 RMS Elev: 0.0341
HDOP: 0.8 VDOP: 1.3 PDOP: 1.50

Point ID: 103 Description: TEREN
Antenna Height: 1.800 Solution: RTK Fixed
No. Satellites: 14 No. Epochs: 5
GPS Start Time: 09:49:25
Northing: 4547498.1270 RMS North: 0.0103
Easting: 538897.6835 RMS East: 0.0061
Elevation: 582.3244 RMS Elev: 0.0154
HDOP: 0.8 VDOP: 1.3 PDOP: 1.50

Point ID: 104 Description: TEREN
Antenna Height: 1.800 Solution: RTK Fixed
No. Satellites: 14 No. Epochs: 5
GPS Start Time: 09:50:02
Northing: 4547493.3708 RMS North: 0.0089
Easting: 538896.6216 RMS East: 0.0089
Elevation: 582.0002 RMS Elev: 0.0134
HDOP: 0.8 VDOP: 1.3 PDOP: 1.50

Point ID: 105 Description: TRAFO
Antenna Height: 1.800 Solution: RTK Fixed
No. Satellites: 14 No. Epochs: 5
GPS Start Time: 09:50:28
Northing: 4547492.6709 RMS North: 0.0218
Easting: 538898.1702 RMS East: 0.0218
Elevation: 582.1739 RMS Elev: 0.0382
HDOP: 0.8 VDOP: 1.3 PDOP: 1.50

Point ID: 106 Description: TRAFO
Antenna Height: 1.800 Solution: RTK Fixed
No. Satellites: 13 No. Epochs: 5
GPS Start Time: 09:50:48
Northing: 4547492.7693 RMS North: 0.0093
Easting: 538898.9101 RMS East: 0.0093
Elevation: 582.1903 RMS Elev: 0.0146
HDOP: 0.8 VDOP: 1.3 PDOP: 1.50

Point ID: 107 Description: TRAFO
Antenna Height: 1.800 Solution: RTK Fixed
No. Satellites: 14 No. Epochs: 5
GPS Start Time: 09:51:07
Northing: 4547490.7621 RMS North: 0.0089
Easting: 538898.0895 RMS East: 0.0089
Elevation: 582.1632 RMS Elev: 0.0179
HDOP: 0.8 VDOP: 1.3 PDOP: 1.50

Point ID: 108 Description: TEREN
Antenna Height: 1.800 Solution: RTK Fixed
No. Satellites: 14 No. Epochs: 5
GPS Start Time: 09:51:24
Northing: 4547490.5520 RMS North: 0.0101
Easting: 538896.0466 RMS East: 0.0158
Elevation: 582.1121 RMS Elev: 0.0214
HDOP: 0.8 VDOP: 1.3 PDOP: 1.50

Point ID: 109 Description: TEREN
Antenna Height: 1.800 Solution: RTK Fixed
No. Satellites: 14 No. Epochs: 5
GPS Start Time: 09:51:50
Northing: 4547491.6886 RMS North: 0.0089
Easting: 538890.8538 RMS East: 0.0089
Elevation: 582.0668 RMS Elev: 0.0179
HDOP: 0.8 VDOP: 1.3 PDOP: 1.50

Point ID: 110 Description: TEREN
Antenna Height: 1.800 Solution: RTK Fixed
No. Satellites: 14 No. Epochs: 5
GPS Start Time: 09:52:01
Northing: 4547494.8365 RMS North: 0.0089
Easting: 538890.9935 RMS East: 0.0089
Elevation: 582.1240 RMS Elev: 0.0224
HDOP: 0.8 VDOP: 1.3 PDOP: 1.50

Point ID: 111 Description: TEREN
Antenna Height: 1.800 Solution: RTK Fixed
No. Satellites: 14 No. Epochs: 5
GPS Start Time: 09:52:16
Northing: 4547499.1955 RMS North: 0.0089
Easting: 538889.3818 RMS East: 0.0089
Elevation: 582.2193 RMS Elev: 0.0179
HDOP: 0.8 VDOP: 1.3 PDOP: 1.50

Point ID: 112 Description: TEREN
Antenna Height: 1.800 Solution: RTK Fixed
No. Satellites: 14 No. Epochs: 5
GPS Start Time: 09:52:35

Northing: 4547499.9657 RMS North: 0.0089
Easting: 538879.4751 RMS East: 0.0089
Elevation: 582.0227 RMS Elev: 0.0166
HDOP: 0.8 VDOP: 1.3 PDOP: 1.50

Point ID: 113 Description:
Antenna Height: 1.800 Solution: RTK Fixed
No. Satellites: 14 No. Epochs: 5
GPS Start Time: 09:52:43
Northing: 4547500.8134 RMS North: 0.0089
Easting: 538879.3710 RMS East: 0.0089
Elevation: 582.0749 RMS Elev: 0.0179
HDOP: 0.8 VDOP: 1.3 PDOP: 1.50

Point ID: 114 Description:
Antenna Height: 1.800 Solution: RTK Fixed
No. Satellites: 14 No. Epochs: 5
GPS Start Time: 09:53:11
Northing: 4547502.5606 RMS North: 0.0089
Easting: 538861.8404 RMS East: 0.0089
Elevation: 581.9607 RMS Elev: 0.0179
HDOP: 0.8 VDOP: 1.3 PDOP: 1.60

Point ID: 115 Description: TEREN
Antenna Height: 1.800 Solution: RTK Fixed
No. Satellites: 14 No. Epochs: 5
GPS Start Time: 09:53:19
Northing: 4547501.6288 RMS North: 0.0104
Easting: 538861.9696 RMS East: 0.0104
Elevation: 581.9045 RMS Elev: 0.0156
HDOP: 0.8 VDOP: 1.3 PDOP: 1.50

Point ID: 116 Description: TEREN
Antenna Height: 1.800 Solution: RTK Fixed
No. Satellites: 14 No. Epochs: 5
GPS Start Time: 09:53:50
Northing: 4547504.1657 RMS North: 0.0089
Easting: 538841.2614 RMS East: 0.0089
Elevation: 582.1564 RMS Elev: 0.0179
HDOP: 0.8 VDOP: 1.3 PDOP: 1.50

Point ID: 117 Description:
Antenna Height: 1.800 Solution: RTK Fixed
No. Satellites: 14 No. Epochs: 5
GPS Start Time: 09:54:12
Northing: 4547509.4138 RMS North: 0.0089
Easting: 538836.8939 RMS East: 0.0089
Elevation: 582.1854 RMS Elev: 0.0134
HDOP: 0.8 VDOP: 1.3 PDOP: 1.50

Point ID: 118 Description: PROP
Antenna Height: 1.800 Solution: RTK Fixed
No. Satellites: 14 No. Epochs: 5
GPS Start Time: 09:54:31
Northing: 4547510.1308 RMS North: 0.0053
Easting: 538838.3616 RMS East: 0.0045
Elevation: 582.2338 RMS Elev: 0.0134
HDOP: 0.8 VDOP: 1.3 PDOP: 1.50

Point ID: 119 Description: PROP
Antenna Height: 1.800 Solution: RTK Fixed
No. Satellites: 14 No. Epochs: 5
GPS Start Time: 09:54:50
Northing: 4547510.0583 RMS North: 0.0045
Easting: 538839.3908 RMS East: 0.0045
Elevation: 582.2429 RMS Elev: 0.0134
HDOP: 0.8 VDOP: 1.3 PDOP: 1.50

Point ID: 120 Description: KANAL
Antenna Height: 1.800 Solution: RTK Fixed
No. Satellites: 14 No. Epochs: 5
GPS Start Time: 09:54:59
Northing: 4547510.1677 RMS North: 0.0190
Easting: 538839.0225 RMS East: 0.0190
Elevation: 581.6580 RMS Elev: 0.0571
HDOP: 0.8 VDOP: 1.3 PDOP: 1.50

Point ID: 121 Description: KANAL
Antenna Height: 1.800 Solution: RTK Fixed
No. Satellites: 14 No. Epochs: 5
GPS Start Time: 09:55:16
Northing: 4547510.3042 RMS North: 0.0072
Easting: 538838.7137 RMS East: 0.0072
Elevation: 581.6458 RMS Elev: 0.0216
HDOP: 0.8 VDOP: 1.3 PDOP: 1.50

Point ID: 122 Description:
Antenna Height: 1.800 Solution: RTK Fixed
No. Satellites: 14 No. Epochs: 5
GPS Start Time: 09:55:37
Northing: 4547511.0951 RMS North: 0.0049
Easting: 538834.4559 RMS East: 0.0045
Elevation: 582.3857 RMS Elev: 0.0134
HDOP: 0.8 VDOP: 1.3 PDOP: 1.50

Point ID: 123 Description:
Antenna Height: 1.800 Solution: RTK Fixed
No. Satellites: 14 No. Epochs: 5
GPS Start Time: 09:55:52
Northing: 4547514.2697 RMS North: 0.0073
Easting: 538832.1649 RMS East: 0.0073
Elevation: 582.5132 RMS Elev: 0.0218
HDOP: 0.8 VDOP: 1.3 PDOP: 1.50

Point ID: 124 Description:
Antenna Height: 1.800 Solution: RTK Fixed
No. Satellites: 14 No. Epochs: 5
GPS Start Time: 09:56:09
Northing: 4547523.4490 RMS North: 0.0047
Easting: 538834.5532 RMS East: 0.0047
Elevation: 582.5817 RMS Elev: 0.0142
HDOP: 0.8 VDOP: 1.3 PDOP: 1.50

Point ID: 125 Description: TEREN
Antenna Height: 1.800 Solution: RTK Fixed
No. Satellites: 14 No. Epochs: 5
GPS Start Time: 09:56:25
Northing: 4547523.3786 RMS North: 0.0045
Easting: 538836.0283 RMS East: 0.0045
Elevation: 582.6079 RMS Elev: 0.0089
HDOP: 0.8 VDOP: 1.3 PDOP: 1.50

Point ID: 126 Description: TEREN
Antenna Height: 1.800 Solution: RTK Fixed
No. Satellites: 14 No. Epochs: 5
GPS Start Time: 09:56:44
Northing: 4547515.2651 RMS North: 0.0093
Easting: 538834.7688 RMS East: 0.0093
Elevation: 582.4049 RMS Elev: 0.0185
HDOP: 0.8 VDOP: 1.3 PDOP: 1.60

Point ID: 127 Description: TEREN
Antenna Height: 1.800 Solution: RTK Fixed
No. Satellites: 14 No. Epochs: 5
GPS Start Time: 09:57:23
Northing: 4547542.4231 RMS North: 0.0097
Easting: 538838.5149 RMS East: 0.0081
Elevation: 582.6273 RMS Elev: 0.0243
HDOP: 0.8 VDOP: 1.3 PDOP: 1.60

Point ID: 128 Description: TEREN
Antenna Height: 1.800 Solution: RTK Fixed
No. Satellites: 14 No. Epochs: 5
GPS Start Time: 09:57:31
Northing: 4547542.4829 RMS North: 0.0056
Easting: 538837.7120 RMS East: 0.0056
Elevation: 582.6415 RMS Elev: 0.0169
HDOP: 0.8 VDOP: 1.3 PDOP: 1.60

Point ID: 129 Description:
Antenna Height: 1.800 Solution: RTK Fixed
No. Satellites: 14 No. Epochs: 5
GPS Start Time: 09:57:39
Northing: 4547542.4645 RMS North: 0.0259
Easting: 538836.7288 RMS East: 0.0217
Elevation: 582.5715 RMS Elev: 0.0650
HDOP: 0.8 VDOP: 1.3 PDOP: 1.60

Point ID: 130 Description:
Antenna Height: 1.800 Solution: RTK Fixed
No. Satellites: 10 No. Epochs: 5
GPS Start Time: 09:58:14
Northing: 4547571.1644 RMS North: 0.0161
Easting: 538837.5280 RMS East: 0.0136
Elevation: 582.6348 RMS Elev: 0.0482
HDOP: 0.8 VDOP: 1.4 PDOP: 1.60

Point ID: 131 Description: TEREN
Antenna Height: 1.800 Solution: RTK Fixed
No. Satellites: 12 No. Epochs: 5
GPS Start Time: 09:58:23
Northing: 4547571.5560 RMS North: 0.0215

Easting: 538838.9350 RMS East: 0.0215
Elevation: 582.6725 RMS Elev: 0.0644
HDOP: 0.8 VDOP: 1.4 PDOP: 1.60

Point ID: 132 Description: TEREN
Antenna Height: 1.800 Solution: RTK Fixed
No. Satellites: 12 No. Epochs: 5
GPS Start Time: 09:58:37
Northing: 4547571.6117 RMS North: 0.0089
Easting: 538839.8295 RMS East: 0.0096
Elevation: 582.6701 RMS Elev: 0.0267
HDOP: 0.9 VDOP: 1.5 PDOP: 1.70

Point ID: 133 Description:
Antenna Height: 1.800 Solution: RTK Fixed
No. Satellites: 14 No. Epochs: 5
GPS Start Time: 09:59:33
Northing: 4547605.7203 RMS North: 0.0089
Easting: 538838.5742 RMS East: 0.0045
Elevation: 582.5491 RMS Elev: 0.0134
HDOP: 0.8 VDOP: 1.4 PDOP: 1.60

Point ID: 134 Description:
Antenna Height: 1.800 Solution: RTK Fixed
No. Satellites: 13 No. Epochs: 5
GPS Start Time: 09:59:50
Northing: 4547606.3135 RMS North: 0.0174
Easting: 538841.4487 RMS East: 0.0174
Elevation: 582.7346 RMS Elev: 0.0437
HDOP: 0.8 VDOP: 1.4 PDOP: 1.60

Point ID: 135 Description:
Antenna Height: 1.800 Solution: RTK Fixed
No. Satellites: 13 No. Epochs: 5
GPS Start Time: 10:00:00
Northing: 4547610.3678 RMS North: 0.0463
Easting: 538841.7907 RMS East: 0.0231
Elevation: 582.7384 RMS Elev: 0.0694
HDOP: 0.8 VDOP: 1.4 PDOP: 1.60

Point ID: 136 Description:
Antenna Height: 1.800 Solution: RTK Fixed
No. Satellites: 13 No. Epochs: 5
GPS Start Time: 10:00:09
Northing: 4547611.7362 RMS North: 0.0134
Easting: 538838.8317 RMS East: 0.0123
Elevation: 582.5729 RMS Elev: 0.0369
HDOP: 0.8 VDOP: 1.4 PDOP: 1.60

Point ID: 137 Description: TEREN
Antenna Height: 1.800 Solution: RTK Fixed
No. Satellites: 14 No. Epochs: 5
GPS Start Time: 10:00:40
Northing: 4547635.2340 RMS North: 0.0049
Easting: 538843.5610 RMS East: 0.0045
Elevation: 582.6205 RMS Elev: 0.0120
HDOP: 0.8 VDOP: 1.4 PDOP: 1.60

Point ID: 138 Description: TEREN
Antenna Height: 1.800 Solution: RTK Fixed
No. Satellites: 14 No. Epochs: 5
GPS Start Time: 10:00:52
Northing: 4547635.7115 RMS North: 0.0438
Easting: 538842.1018 RMS East: 0.0438
Elevation: 582.6310 RMS Elev: 0.0765
HDOP: 0.8 VDOP: 1.4 PDOP: 1.60

Point ID: 139 Description:
Antenna Height: 1.800 Solution: RTK Fixed
No. Satellites: 14 No. Epochs: 5
GPS Start Time: 10:01:01
Northing: 4547636.1103 RMS North: 0.0189
Easting: 538840.8311 RMS East: 0.0189
Elevation: 582.5794 RMS Elev: 0.0351
HDOP: 0.8 VDOP: 1.4 PDOP: 1.60

Point ID: 140 Description:
Antenna Height: 1.800 Solution: RTK Fixed
No. Satellites: 14 No. Epochs: 5
GPS Start Time: 10:01:29
Northing: 4547660.1640 RMS North: 0.0060
Easting: 538846.7731 RMS East: 0.0050
Elevation: 582.6562 RMS Elev: 0.0150
HDOP: 0.8 VDOP: 1.4 PDOP: 1.60

Point ID: 141 Description: TEREN
Antenna Height: 1.800 Solution: RTK Fixed
No. Satellites: 14 No. Epochs: 5
GPS Start Time: 10:01:37
Northing: 4547660.0950 RMS North: 0.0113
Easting: 538847.8002 RMS East: 0.0113
Elevation: 582.6259 RMS Elev: 0.0338
HDOP: 0.8 VDOP: 1.4 PDOP: 1.60

Point ID: 142 Description: TEREN
Antenna Height: 1.800 Solution: RTK Fixed
No. Satellites: 14 No. Epochs: 5
GPS Start Time: 10:01:50
Northing: 4547659.7954 RMS North: 0.0088
Easting: 538848.9563 RMS East: 0.0088
Elevation: 582.5903 RMS Elev: 0.0263
HDOP: 0.8 VDOP: 1.4 PDOP: 1.60

Point ID: 143 Description: TEREN
Antenna Height: 1.800 Solution: RTK Fixed
No. Satellites: 14 No. Epochs: 5
GPS Start Time: 10:02:18
Northing: 4547684.8678 RMS North: 0.0129
Easting: 538858.6579 RMS East: 0.0129
Elevation: 582.6750 RMS Elev: 0.0387
HDOP: 0.8 VDOP: 1.4 PDOP: 1.60

Point ID: 144 Description: TEREN
Antenna Height: 1.800 Solution: RTK Fixed
No. Satellites: 14 No. Epochs: 5
GPS Start Time: 10:02:26
Northing: 4547685.1958 RMS North: 0.0071
Easting: 538857.9966 RMS East: 0.0045
Elevation: 582.6950 RMS Elev: 0.0134
HDOP: 0.8 VDOP: 1.4 PDOP: 1.60

Point ID: 145 Description:
Antenna Height: 1.800 Solution: RTK Fixed
No. Satellites: 14 No. Epochs: 5
GPS Start Time: 10:02:34
Northing: 4547685.5251 RMS North: 0.0089
Easting: 538857.2531 RMS East: 0.0045
Elevation: 582.6641 RMS Elev: 0.0134
HDOP: 0.8 VDOP: 1.4 PDOP: 1.60

Point ID: 146 Description:
Antenna Height: 1.800 Solution: RTK Fixed
No. Satellites: 14 No. Epochs: 5
GPS Start Time: 10:03:07
Northing: 4547712.8820 RMS North: 0.0113
Easting: 538870.1434 RMS East: 0.0072
Elevation: 582.6397 RMS Elev: 0.0215
HDOP: 0.8 VDOP: 1.4 PDOP: 1.60

Point ID: 147 Description: TEREN
Antenna Height: 1.800 Solution: RTK Fixed
No. Satellites: 14 No. Epochs: 5
GPS Start Time: 10:03:16
Northing: 4547712.7081 RMS North: 0.0104
Easting: 538871.1186 RMS East: 0.0104
Elevation: 582.5475 RMS Elev: 0.0313
HDOP: 0.8 VDOP: 1.4 PDOP: 1.60

Point ID: 148 Description: TEREN
Antenna Height: 1.800 Solution: RTK Fixed
No. Satellites: 14 No. Epochs: 5
GPS Start Time: 10:03:28
Northing: 4547712.4389 RMS North: 0.0131
Easting: 538871.9636 RMS East: 0.0131
Elevation: 582.4281 RMS Elev: 0.0320
HDOP: 0.8 VDOP: 1.4 PDOP: 1.60

Point ID: 149 Description: TEREN
Antenna Height: 1.800 Solution: RTK Fixed
No. Satellites: 12 No. Epochs: 5
GPS Start Time: 10:03:55
Northing: 4547729.1142 RMS North: 0.0060
Easting: 538879.2877 RMS East: 0.0053
Elevation: 582.6374 RMS Elev: 0.0134
HDOP: 0.9 VDOP: 1.4 PDOP: 1.70

Point ID: 150 Description: TEREN
Antenna Height: 1.800 Solution: RTK Fixed
No. Satellites: 12 No. Epochs: 5
GPS Start Time: 10:04:06
Northing: 4547729.3162 RMS North: 0.0151

Easting: 538878.6938 RMS East: 0.0076
Elevation: 582.6480 RMS Elev: 0.0227
HDOP: 0.8 VDOP: 1.4 PDOP: 1.60

Point ID: 151 Description:
Antenna Height: 1.800 Solution: RTK Fixed
No. Satellites: 13 No. Epochs: 5
GPS Start Time: 10:04:14
Northing: 4547729.4755 RMS North: 0.0183
Easting: 538878.1145 RMS East: 0.0183
Elevation: 582.6527 RMS Elev: 0.0549
HDOP: 0.8 VDOP: 1.4 PDOP: 1.60

Point ID: 152 Description:
Antenna Height: 1.800 Solution: RTK Fixed
No. Satellites: 12 No. Epochs: 5
GPS Start Time: 10:04:48
Northing: 4547745.9785 RMS North: 0.0045
Easting: 538885.7192 RMS East: 0.0045
Elevation: 582.6798 RMS Elev: 0.0134
HDOP: 0.9 VDOP: 1.4 PDOP: 1.70

Point ID: 153 Description: TEREN
Antenna Height: 1.800 Solution: RTK Fixed
No. Satellites: 12 No. Epochs: 5
GPS Start Time: 10:05:03
Northing: 4547745.4669 RMS North: 0.0089
Easting: 538886.5434 RMS East: 0.0089
Elevation: 582.5898 RMS Elev: 0.0179
HDOP: 0.9 VDOP: 1.4 PDOP: 1.70

Point ID: 154 Description: TEREN
Antenna Height: 1.800 Solution: RTK Fixed
No. Satellites: 9 No. Epochs: 5
GPS Start Time: 10:05:16
Northing: 4547745.0204 RMS North: 0.0103
Easting: 538887.0755 RMS East: 0.0117
Elevation: 582.7570 RMS Elev: 0.0279
HDOP: 1.0 VDOP: 1.6 PDOP: 1.90

Point ID: 155 Description: TEREN
Antenna Height: 1.800 Solution: RTK Fixed
No. Satellites: 11 No. Epochs: 5
GPS Start Time: 10:05:57
Northing: 4547776.9100 RMS North: 0.0116
Easting: 538901.7819 RMS East: 0.0142
Elevation: 582.4525 RMS Elev: 0.0322
HDOP: 0.9 VDOP: 1.5 PDOP: 1.70

Point ID: 156 Description: TEREN
Antenna Height: 1.800 Solution: RTK Fixed
No. Satellites: 10 No. Epochs: 5
GPS Start Time: 10:06:07
Northing: 4547777.2294 RMS North: 0.0089
Easting: 538901.2161 RMS East: 0.0134
Elevation: 582.5030 RMS Elev: 0.0257
HDOP: 0.9 VDOP: 1.6 PDOP: 1.80

Point ID: 157 Description:
Antenna Height: 1.800 Solution: RTK Fixed
No. Satellites: 12 No. Epochs: 5
GPS Start Time: 10:06:14
Northing: 4547777.2930 RMS North: 0.0149
Easting: 538900.7581 RMS East: 0.0223
Elevation: 582.5436 RMS Elev: 0.0396
HDOP: 0.8 VDOP: 1.4 PDOP: 1.60

Point ID: 158 Description:
Antenna Height: 1.800 Solution: RTK Fixed
No. Satellites: 12 No. Epochs: 5
GPS Start Time: 10:06:51
Northing: 4547806.2473 RMS North: 0.0581
Easting: 538915.2474 RMS East: 0.0634
Elevation: 583.0670 RMS Elev: 0.2102
HDOP: 0.9 VDOP: 1.4 PDOP: 1.70

Point ID: 159 Description: TEREN
Antenna Height: 1.800 Solution: RTK Fixed
No. Satellites: 11 No. Epochs: 5
GPS Start Time: 10:07:01
Northing: 4547806.0089 RMS North: 0.0581
Easting: 538915.8570 RMS East: 0.0671
Elevation: 583.0560 RMS Elev: 0.2147
HDOP: 0.9 VDOP: 1.4 PDOP: 1.70

Point ID: 160 Description: TEREN
Antenna Height: 1.800 Solution: RTK Fixed
No. Satellites: 11 No. Epochs: 5
GPS Start Time: 10:07:14
Northing: 4547805.8784 RMS North: 0.0122
Easting: 538916.5667 RMS East: 0.0122
Elevation: 582.5304 RMS Elev: 0.0288
HDOP: 0.9 VDOP: 1.4 PDOP: 1.70

Point ID: 161 Description: TEREN
Antenna Height: 1.800 Solution: RTK Fixed
No. Satellites: 12 No. Epochs: 5
GPS Start Time: 10:07:37
Northing: 4547820.4104 RMS North: 0.0120
Easting: 538926.1149 RMS East: 0.0134
Elevation: 582.5364 RMS Elev: 0.0316
HDOP: 0.8 VDOP: 1.4 PDOP: 1.60

Point ID: 162 Description: TEREN
Antenna Height: 1.800 Solution: RTK Fixed
No. Satellites: 11 No. Epochs: 5
GPS Start Time: 10:07:45
Northing: 4547820.9093 RMS North: 0.0233
Easting: 538925.3850 RMS East: 0.0233
Elevation: 582.6103 RMS Elev: 0.0503
HDOP: 0.8 VDOP: 1.4 PDOP: 1.60

Point ID: 163 Description:
Antenna Height: 1.800 Solution: RTK Fixed
No. Satellites: 11 No. Epochs: 5
GPS Start Time: 10:07:52
Northing: 4547821.1658 RMS North: 0.0156
Easting: 538925.0501 RMS East: 0.0156
Elevation: 582.5478 RMS Elev: 0.0370
HDOP: 0.8 VDOP: 1.4 PDOP: 1.60

Point ID: 164 Description:
Antenna Height: 1.800 Solution: RTK Fixed
No. Satellites: 14 No. Epochs: 5
GPS Start Time: 10:08:15
Northing: 4547831.0489 RMS North: 0.0098
Easting: 538932.8847 RMS East: 0.0107
Elevation: 582.5738 RMS Elev: 0.0285
HDOP: 0.8 VDOP: 1.4 PDOP: 1.60

Point ID: 165 Description: TEREN
Antenna Height: 1.800 Solution: RTK Fixed
No. Satellites: 14 No. Epochs: 5
GPS Start Time: 10:08:25
Northing: 4547830.5900 RMS North: 0.0193
Easting: 538933.5203 RMS East: 0.0193
Elevation: 582.6518 RMS Elev: 0.0385
HDOP: 0.8 VDOP: 1.4 PDOP: 1.60

Point ID: 166 Description: TEREN
Antenna Height: 1.800 Solution: RTK Fixed
No. Satellites: 14 No. Epochs: 5
GPS Start Time: 10:08:40
Northing: 4547830.2171 RMS North: 0.0089
Easting: 538934.0655 RMS East: 0.0089
Elevation: 582.6690 RMS Elev: 0.0179
HDOP: 0.8 VDOP: 1.4 PDOP: 1.60

Point ID: 167 Description: TEREN
Antenna Height: 1.800 Solution: RTK Fixed
No. Satellites: 14 No. Epochs: 5
GPS Start Time: 10:09:06
Northing: 4547847.8617 RMS North: 0.0284
Easting: 538951.3697 RMS East: 0.0284
Elevation: 582.6742 RMS Elev: 0.0711
HDOP: 0.8 VDOP: 1.4 PDOP: 1.60

Point ID: 168 Description: TEREN
Antenna Height: 1.800 Solution: RTK Fixed
No. Satellites: 14 No. Epochs: 5
GPS Start Time: 10:09:15
Northing: 4547848.5537 RMS North: 0.0079
Easting: 538950.8210 RMS East: 0.0079
Elevation: 582.6827 RMS Elev: 0.0237
HDOP: 0.8 VDOP: 1.4 PDOP: 1.60

Point ID: 169 Description:
Antenna Height: 1.800 Solution: RTK Fixed
No. Satellites: 14 No. Epochs: 5
GPS Start Time: 10:09:24

Northing: 4547848.8888 RMS North: 0.0115
Easting: 538950.3677 RMS East: 0.0115
Elevation: 582.6543 RMS Elev: 0.0346
HDOP: 0.8 VDOP: 1.4 PDOP: 1.60

Point ID: 170 Description:
Antenna Height: 1.800 Solution: RTK Fixed
No. Satellites: 14 No. Epochs: 5
GPS Start Time: 10:10:08
Northing: 4547875.3666 RMS North: 0.0045
Easting: 538979.8280 RMS East: 0.0045
Elevation: 582.7741 RMS Elev: 0.0089
HDOP: 0.8 VDOP: 1.4 PDOP: 1.60

Point ID: 171 Description: TEREN
Antenna Height: 1.800 Solution: RTK Fixed
No. Satellites: 14 No. Epochs: 5
GPS Start Time: 10:10:17
Northing: 4547874.9680 RMS North: 0.0057
Easting: 538980.3525 RMS East: 0.0057
Elevation: 582.7767 RMS Elev: 0.0115
HDOP: 0.8 VDOP: 1.4 PDOP: 1.60

Point ID: 172 Description: TEREN
Antenna Height: 1.800 Solution: RTK Fixed
No. Satellites: 14 No. Epochs: 5
GPS Start Time: 10:10:32
Northing: 4547874.4239 RMS North: 0.0145
Easting: 538980.8913 RMS East: 0.0145
Elevation: 582.5413 RMS Elev: 0.0290
HDOP: 0.8 VDOP: 1.4 PDOP: 1.60

Point ID: 173 Description: TEREN
Antenna Height: 1.800 Solution: RTK Fixed
No. Satellites: 14 No. Epochs: 5
GPS Start Time: 10:11:18
Northing: 4547902.6052 RMS North: 0.0059
Easting: 539012.2093 RMS East: 0.0059
Elevation: 582.8244 RMS Elev: 0.0118
HDOP: 0.8 VDOP: 1.4 PDOP: 1.60

Point ID: 174 Description: TEREN
Antenna Height: 1.800 Solution: RTK Fixed
No. Satellites: 14 No. Epochs: 5
GPS Start Time: 10:11:29
Northing: 4547903.0569 RMS North: 0.0045
Easting: 539011.6117 RMS East: 0.0045
Elevation: 582.9459 RMS Elev: 0.0089
HDOP: 0.8 VDOP: 1.4 PDOP: 1.60

Point ID: 175 Description:
Antenna Height: 1.800 Solution: RTK Fixed
No. Satellites: 14 No. Epochs: 5
GPS Start Time: 10:11:37
Northing: 4547903.4386 RMS North: 0.0108
Easting: 539011.2614 RMS East: 0.0108
Elevation: 582.9117 RMS Elev: 0.0217
HDOP: 0.8 VDOP: 1.4 PDOP: 1.60

Point ID: 176 Description:
Antenna Height: 1.800 Solution: RTK Fixed
No. Satellites: 14 No. Epochs: 5
GPS Start Time: 10:12:18
Northing: 4547927.8777 RMS North: 0.0045
Easting: 539038.6231 RMS East: 0.0045
Elevation: 583.0335 RMS Elev: 0.0120
HDOP: 0.8 VDOP: 1.4 PDOP: 1.60

Point ID: 177 Description:
Antenna Height: 1.800 Solution: RTK Fixed
No. Satellites: 14 No. Epochs: 5
GPS Start Time: 10:12:32
Northing: 4547931.8238 RMS North: 0.0061
Easting: 539035.4757 RMS East: 0.0061
Elevation: 582.9731 RMS Elev: 0.0183
HDOP: 0.8 VDOP: 1.4 PDOP: 1.60

Point ID: 178 Description: TEREN
Antenna Height: 1.800 Solution: RTK Fixed
No. Satellites: 14 No. Epochs: 5
GPS Start Time: 10:12:57
Northing: 4547927.9167 RMS North: 0.0047
Easting: 539039.6632 RMS East: 0.0047
Elevation: 583.0366 RMS Elev: 0.0115
HDOP: 0.8 VDOP: 1.4 PDOP: 1.60

Point ID: 179 Description: TEREN
Antenna Height: 1.800 Solution: RTK Fixed
No. Satellites: 14 No. Epochs: 5
GPS Start Time: 10:13:11
Northing: 4547927.5203 RMS North: 0.0070
Easting: 539040.3158 RMS East: 0.0070
Elevation: 582.8782 RMS Elev: 0.0148
HDOP: 0.8 VDOP: 1.4 PDOP: 1.60

Point ID: 180 Description:
Antenna Height: 1.800 Solution: RTK Fixed
No. Satellites: 14 No. Epochs: 5
GPS Start Time: 10:14:04
Northing: 4547959.7659 RMS North: 0.0054
Easting: 539074.3250 RMS East: 0.0054
Elevation: 583.1562 RMS Elev: 0.0109
HDOP: 0.8 VDOP: 1.4 PDOP: 1.60

Point ID: 181 Description: TEREN
Antenna Height: 1.800 Solution: RTK Fixed
No. Satellites: 14 No. Epochs: 5
GPS Start Time: 10:14:19
Northing: 4547959.2450 RMS North: 0.0170
Easting: 539074.8166 RMS East: 0.0170
Elevation: 583.1234 RMS Elev: 0.0339
HDOP: 0.8 VDOP: 1.4 PDOP: 1.60

Point ID: 182 Description: TEREN
Antenna Height: 1.800 Solution: RTK Fixed
No. Satellites: 14 No. Epochs: 5
GPS Start Time: 10:14:31
Northing: 4547958.9790 RMS North: 0.0174
Easting: 539075.1674 RMS East: 0.0174
Elevation: 582.9504 RMS Elev: 0.0349
HDOP: 0.8 VDOP: 1.4 PDOP: 1.60

Point ID: 183 Description: TEREN
Antenna Height: 1.800 Solution: RTK Fixed
No. Satellites: 14 No. Epochs: 5
GPS Start Time: 10:15:35
Northing: 4547983.6899 RMS North: 0.0045
Easting: 539104.0137 RMS East: 0.0045
Elevation: 582.7149 RMS Elev: 0.0110
HDOP: 0.8 VDOP: 1.4 PDOP: 1.60

Point ID: 184 Description: TEREN
Antenna Height: 1.800 Solution: RTK Fixed
No. Satellites: 14 No. Epochs: 5
GPS Start Time: 10:15:46
Northing: 4547984.3470 RMS North: 0.0086
Easting: 539103.4699 RMS East: 0.0086
Elevation: 583.0878 RMS Elev: 0.0183
HDOP: 0.8 VDOP: 1.4 PDOP: 1.60

Point ID: 185 Description:
Antenna Height: 1.800 Solution: RTK Fixed
No. Satellites: 14 No. Epochs: 5
GPS Start Time: 10:15:54
Northing: 4547984.9977 RMS North: 0.0069
Easting: 539102.6760 RMS East: 0.0069
Elevation: 583.2063 RMS Elev: 0.0138
HDOP: 0.8 VDOP: 1.4 PDOP: 1.60

Point ID: 186 Description:
Antenna Height: 1.800 Solution: RTK Fixed
No. Satellites: 14 No. Epochs: 5
GPS Start Time: 10:16:34
Northing: 4548007.8125 RMS North: 0.0352
Easting: 539128.1604 RMS East: 0.0352
Elevation: 583.2917 RMS Elev: 0.0945
HDOP: 0.8 VDOP: 1.3 PDOP: 1.60

Point ID: 187 Description: TEREN
Antenna Height: 1.800 Solution: RTK Fixed
No. Satellites: 14 No. Epochs: 5
GPS Start Time: 10:17:25
Northing: 4548007.3330 RMS North: 0.0065
Easting: 539128.8076 RMS East: 0.0065
Elevation: 583.2740 RMS Elev: 0.0131
HDOP: 0.8 VDOP: 1.3 PDOP: 1.60

Point ID: 188 Description: TEREN
Antenna Height: 1.800 Solution: RTK Fixed

No. Satellites: 14 No. Epochs: 5
GPS Start Time: 10:17:40
Northing: 4548006.6446 RMS North: 0.0069
Easting: 539129.6506 RMS East: 0.0069
Elevation: 583.0460 RMS Elev: 0.0137
HDOP: 0.8 VDOP: 1.3 PDOP: 1.60

Point ID: 189 Description: TEREN
Antenna Height: 1.800 Solution: RTK Fixed
No. Satellites: 14 No. Epochs: 5
GPS Start Time: 10:18:29
Northing: 4548041.0920 RMS North: 0.0045
Easting: 539168.0570 RMS East: 0.0045
Elevation: 583.1494 RMS Elev: 0.0110
HDOP: 0.8 VDOP: 1.3 PDOP: 1.60

Point ID: 190 Description: TEREN
Antenna Height: 1.800 Solution: RTK Fixed
No. Satellites: 14 No. Epochs: 5
GPS Start Time: 10:18:40
Northing: 4548041.8128 RMS North: 0.0056
Easting: 539167.2841 RMS East: 0.0056
Elevation: 583.3979 RMS Elev: 0.0137
HDOP: 0.8 VDOP: 1.3 PDOP: 1.60

Point ID: 191 Description:
Antenna Height: 1.800 Solution: RTK Fixed
No. Satellites: 14 No. Epochs: 5
GPS Start Time: 10:18:51
Northing: 4548042.4823 RMS North: 0.0045
Easting: 539166.8865 RMS East: 0.0045
Elevation: 583.4271 RMS Elev: 0.0110
HDOP: 0.8 VDOP: 1.3 PDOP: 1.60

Point ID: 192 Description:
Antenna Height: 1.800 Solution: RTK Fixed
No. Satellites: 14 No. Epochs: 5
GPS Start Time: 10:19:41
Northing: 4548074.3081 RMS North: 0.0045
Easting: 539202.5485 RMS East: 0.0045
Elevation: 583.6046 RMS Elev: 0.0120
HDOP: 0.8 VDOP: 1.3 PDOP: 1.60

Point ID: 193 Description:
Antenna Height: 1.800 Solution: RTK Fixed
No. Satellites: 14 No. Epochs: 5
GPS Start Time: 10:19:50
Northing: 4548073.7346 RMS North: 0.0045
Easting: 539203.6196 RMS East: 0.0045
Elevation: 583.5098 RMS Elev: 0.0110
HDOP: 0.8 VDOP: 1.3 PDOP: 1.60

Point ID: 194 Description:
Antenna Height: 1.800 Solution: RTK Fixed
No. Satellites: 14 No. Epochs: 5
GPS Start Time: 10:20:00
Northing: 4548073.2199 RMS North: 0.0179
Easting: 539204.4577 RMS East: 0.0179
Elevation: 583.0884 RMS Elev: 0.0439
HDOP: 0.8 VDOP: 1.3 PDOP: 1.60

Point ID: 195 Description:
Antenna Height: 1.800 Solution: RTK Fixed
No. Satellites: 14 No. Epochs: 5
GPS Start Time: 10:20:59
Northing: 4548104.5583 RMS North: 0.0191
Easting: 539236.5129 RMS East: 0.0191
Elevation: 583.7115 RMS Elev: 0.0573
HDOP: 0.8 VDOP: 1.4 PDOP: 1.60

Point ID: 196 Description: TEREN
Antenna Height: 1.800 Solution: RTK Fixed
No. Satellites: 14 No. Epochs: 5
GPS Start Time: 10:21:07
Northing: 4548103.7464 RMS North: 0.0234
Easting: 539237.3044 RMS East: 0.0234
Elevation: 583.6063 RMS Elev: 0.0701
HDOP: 0.8 VDOP: 1.4 PDOP: 1.60

Point ID: 197 Description: TEREN
Antenna Height: 1.800 Solution: RTK Fixed
No. Satellites: 14 No. Epochs: 5
GPS Start Time: 10:21:21
Northing: 4548103.1189 RMS North: 0.0106
Easting: 539238.0100 RMS East: 0.0106
Elevation: 583.5564 RMS Elev: 0.0317
HDOP: 0.8 VDOP: 1.4 PDOP: 1.60

Point ID: 198 Description: TEREN
Antenna Height: 1.800 Solution: RTK Fixed
No. Satellites: 14 No. Epochs: 5
GPS Start Time: 10:21:59
Northing: 4548129.9484 RMS North: 0.0543
Easting: 539267.1799 RMS East: 0.0543
Elevation: 583.6487 RMS Elev: 0.1628
HDOP: 0.8 VDOP: 1.4 PDOP: 1.60

Point ID: 199 Description: TEREN
Antenna Height: 1.800 Solution: RTK Fixed
No. Satellites: 14 No. Epochs: 5
GPS Start Time: 10:22:07
Northing: 4548130.6999 RMS North: 0.0045
Easting: 539266.6403 RMS East: 0.0045
Elevation: 583.8387 RMS Elev: 0.0134
HDOP: 0.8 VDOP: 1.4 PDOP: 1.60

Point ID: 200 Description:
Antenna Height: 1.800 Solution: RTK Fixed
No. Satellites: 14 No. Epochs: 5
GPS Start Time: 10:22:14
Northing: 4548131.1567 RMS North: 0.0279
Easting: 539266.2925 RMS East: 0.0279
Elevation: 583.8601 RMS Elev: 0.0837
HDOP: 0.8 VDOP: 1.4 PDOP: 1.60

Point ID: 201 Description:
Antenna Height: 1.800 Solution: RTK Fixed
No. Satellites: 14 No. Epochs: 5
GPS Start Time: 10:22:31
Northing: 4548136.1514 RMS North: 0.0065
Easting: 539263.9977 RMS East: 0.0065
Elevation: 583.6558 RMS Elev: 0.0195
HDOP: 0.8 VDOP: 1.4 PDOP: 1.60

Point ID: 202 Description:
Antenna Height: 1.800 Solution: RTK Fixed
No. Satellites: 14 No. Epochs: 5
GPS Start Time: 10:23:03
Northing: 4548155.8208 RMS North: 0.0239
Easting: 539291.2858 RMS East: 0.0239
Elevation: 583.9031 RMS Elev: 0.0717
HDOP: 0.8 VDOP: 1.4 PDOP: 1.60

Point ID: 203 Description: TEREN
Antenna Height: 1.800 Solution: RTK Fixed
No. Satellites: 14 No. Epochs: 5
GPS Start Time: 10:23:14
Northing: 4548155.2543 RMS North: 0.0045
Easting: 539291.9615 RMS East: 0.0045
Elevation: 583.8547 RMS Elev: 0.0134
HDOP: 0.8 VDOP: 1.4 PDOP: 1.60

Point ID: 204 Description: TEREN
Antenna Height: 1.800 Solution: RTK Fixed
No. Satellites: 14 No. Epochs: 5
GPS Start Time: 10:23:27
Northing: 4548154.8180 RMS North: 0.0045
Easting: 539292.4713 RMS East: 0.0045
Elevation: 583.6379 RMS Elev: 0.0134
HDOP: 0.8 VDOP: 1.4 PDOP: 1.60

Point ID: 205 Description: TEREN
Antenna Height: 1.800 Solution: RTK Fixed
No. Satellites: 14 No. Epochs: 5
GPS Start Time: 10:23:58
Northing: 4548178.0674 RMS North: 0.0147
Easting: 539313.4169 RMS East: 0.0147
Elevation: 583.7702 RMS Elev: 0.0440
HDOP: 0.8 VDOP: 1.4 PDOP: 1.60

Point ID: 206 Description: TEREN
Antenna Height: 1.800 Solution: RTK Fixed
No. Satellites: 14 No. Epochs: 5
GPS Start Time: 10:24:08
Northing: 4548178.4595 RMS North: 0.0052
Easting: 539312.7584 RMS East: 0.0052
Elevation: 583.9876 RMS Elev: 0.0156
HDOP: 0.8 VDOP: 1.4 PDOP: 1.60

Point ID: 207 Description:
Antenna Height: 1.800 Solution: RTK Fixed
No. Satellites: 14 No. Epochs: 5

GPS Start Time: 10:24:16
Northing: 4548178.9397 RMS North: 0.0113
Easting: 539312.1225 RMS East: 0.0113
Elevation: 583.9826 RMS Elev: 0.0340
HDOP: 0.8 VDOP: 1.4 PDOP: 1.60

Point ID: 208 Description:
Antenna Height: 1.800 Solution: RTK Fixed
No. Satellites: 14 No. Epochs: 5
GPS Start Time: 10:24:59
Northing: 4548205.6255 RMS North: 0.0045
Easting: 539334.7827 RMS East: 0.0045
Elevation: 583.9035 RMS Elev: 0.0134
HDOP: 0.8 VDOP: 1.4 PDOP: 1.60

Point ID: 209 Description: TEREN
Antenna Height: 1.800 Solution: RTK Fixed
No. Satellites: 14 No. Epochs: 5
GPS Start Time: 10:25:10
Northing: 4548205.0252 RMS North: 0.0083
Easting: 539335.6069 RMS East: 0.0083
Elevation: 583.8331 RMS Elev: 0.0250
HDOP: 0.8 VDOP: 1.4 PDOP: 1.60

Point ID: 210 Description: TEREN
Antenna Height: 1.800 Solution: RTK Fixed
No. Satellites: 14 No. Epochs: 5
GPS Start Time: 10:25:23
Northing: 4548204.7060 RMS North: 0.0367
Easting: 539336.1699 RMS East: 0.0367
Elevation: 583.5449 RMS Elev: 0.1102
HDOP: 0.8 VDOP: 1.4 PDOP: 1.60

Point ID: 211 Description: TEREN
Antenna Height: 1.800 Solution: RTK Fixed
No. Satellites: 15 No. Epochs: 5
GPS Start Time: 10:29:20
Northing: 4548234.1879 RMS North: 0.0045
Easting: 539361.3729 RMS East: 0.0045
Elevation: 583.2393 RMS Elev: 0.0134
HDOP: 0.9 VDOP: 1.5 PDOP: 1.70

Point ID: 212 Description: TEREN
Antenna Height: 1.800 Solution: RTK Fixed
No. Satellites: 15 No. Epochs: 5
GPS Start Time: 10:29:29
Northing: 4548234.6796 RMS North: 0.0085
Easting: 539360.4145 RMS East: 0.0085
Elevation: 583.8387 RMS Elev: 0.0256
HDOP: 0.9 VDOP: 1.5 PDOP: 1.70

Point ID: 213 Description:
Antenna Height: 1.800 Solution: RTK Fixed
No. Satellites: 15 No. Epochs: 5
GPS Start Time: 10:29:37
Northing: 4548235.2615 RMS North: 0.0104
Easting: 539359.8221 RMS East: 0.0104
Elevation: 583.8687 RMS Elev: 0.0312
HDOP: 0.9 VDOP: 1.5 PDOP: 1.70

Point ID: 214 Description:
Antenna Height: 1.800 Solution: RTK Fixed
No. Satellites: 16 No. Epochs: 5
GPS Start Time: 10:30:28
Northing: 4548275.6430 RMS North: 0.0286
Easting: 539393.7633 RMS East: 0.0286
Elevation: 583.9534 RMS Elev: 0.0857
HDOP: 0.9 VDOP: 1.5 PDOP: 1.70

Point ID: 215 Description: TEREN
Antenna Height: 1.800 Solution: RTK Fixed
No. Satellites: 16 No. Epochs: 5
GPS Start Time: 10:30:37
Northing: 4548274.6640 RMS North: 0.0213
Easting: 539394.8833 RMS East: 0.0213
Elevation: 583.8222 RMS Elev: 0.0638
HDOP: 0.9 VDOP: 1.5 PDOP: 1.70

Point ID: 216 Description: TEREN
Antenna Height: 1.800 Solution: RTK Fixed
No. Satellites: 17 No. Epochs: 5
GPS Start Time: 10:30:58
Northing: 4548273.7931 RMS North: 0.0045
Easting: 539396.0543 RMS East: 0.0045
Elevation: 583.5418 RMS Elev: 0.0134
HDOP: 0.9 VDOP: 1.5 PDOP: 1.70

Point ID: 217 Description: TEREN
Antenna Height: 1.800 Solution: RTK Fixed
No. Satellites: 17 No. Epochs: 5
GPS Start Time: 10:31:35
Northing: 4548292.9642 RMS North: 0.0062
Easting: 539411.0489 RMS East: 0.0062
Elevation: 583.5985 RMS Elev: 0.0186
HDOP: 0.9 VDOP: 1.5 PDOP: 1.70

Point ID: 218 Description: TEREN
Antenna Height: 1.800 Solution: RTK Fixed
No. Satellites: 17 No. Epochs: 5
GPS Start Time: 10:31:49
Northing: 4548293.6599 RMS North: 0.0045
Easting: 539410.2008 RMS East: 0.0045
Elevation: 583.9109 RMS Elev: 0.0134
HDOP: 0.9 VDOP: 1.5 PDOP: 1.70

Point ID: 219 Description:
Antenna Height: 1.800 Solution: RTK Fixed
No. Satellites: 16 No. Epochs: 5
GPS Start Time: 10:31:59
Northing: 4548294.1747 RMS North: 0.0045
Easting: 539409.4566 RMS East: 0.0045
Elevation: 583.9941 RMS Elev: 0.0134
HDOP: 0.9 VDOP: 1.5 PDOP: 1.70

Point ID: 220 Description: TEREN
Antenna Height: 1.800 Solution: RTK Fixed
No. Satellites: 17 No. Epochs: 5
GPS Start Time: 10:43:17
Northing: 4548331.3987 RMS North: 0.0146
Easting: 539443.1509 RMS East: 0.0073
Elevation: 583.7109 RMS Elev: 0.0364
HDOP: 0.9 VDOP: 1.5 PDOP: 1.80

Point ID: 221 Description: TEREN
Antenna Height: 1.800 Solution: RTK Fixed
No. Satellites: 17 No. Epochs: 5
GPS Start Time: 10:43:30
Northing: 4548332.0655 RMS North: 0.0113
Easting: 539442.2155 RMS East: 0.0113
Elevation: 583.9481 RMS Elev: 0.0451
HDOP: 0.9 VDOP: 1.5 PDOP: 1.80

Point ID: 222 Description:
Antenna Height: 1.800 Solution: RTK Fixed
No. Satellites: 17 No. Epochs: 5
GPS Start Time: 10:43:37
Northing: 4548332.5195 RMS North: 0.0139
Easting: 539441.7758 RMS East: 0.0069
Elevation: 583.9683 RMS Elev: 0.0277
HDOP: 0.9 VDOP: 1.5 PDOP: 1.80

Point ID: 223 Description:
Antenna Height: 1.800 Solution: RTK Fixed
No. Satellites: 17 No. Epochs: 5
GPS Start Time: 10:44:19
Northing: 4548362.6645 RMS North: 0.0049
Easting: 539467.1618 RMS East: 0.0045
Elevation: 584.0045 RMS Elev: 0.0179
HDOP: 0.9 VDOP: 1.5 PDOP: 1.80

Point ID: 224 Description: TEREN
Antenna Height: 1.800 Solution: RTK Fixed
No. Satellites: 17 No. Epochs: 5
GPS Start Time: 10:44:27
Northing: 4548362.1144 RMS North: 0.0045
Easting: 539468.0611 RMS East: 0.0045
Elevation: 583.9059 RMS Elev: 0.0179
HDOP: 0.9 VDOP: 1.5 PDOP: 1.80

Point ID: 225 Description: TEREN
Antenna Height: 1.800 Solution: RTK Fixed
No. Satellites: 17 No. Epochs: 5
GPS Start Time: 10:44:39
Northing: 4548361.6812 RMS North: 0.0116
Easting: 539468.7842 RMS East: 0.0116
Elevation: 583.6141 RMS Elev: 0.0432
HDOP: 0.9 VDOP: 1.5 PDOP: 1.80

Point ID: 226 Description: TEREN

Antenna Height: 1.800 Solution: RTK Fixed
No. Satellites: 17 No. Epochs: 5
GPS Start Time: 10:45:17
Northing: 4548390.0665 RMS North: 0.0060
Easting: 539492.1414 RMS East: 0.0045
Elevation: 583.8005 RMS Elev: 0.0179
HDOP: 0.9 VDOP: 1.5 PDOP: 1.80

Point ID: 227 Description: TEREN
Antenna Height: 1.800 Solution: RTK Fixed
No. Satellites: 17 No. Epochs: 5
GPS Start Time: 10:45:24
Northing: 4548390.5269 RMS North: 0.0089
Easting: 539491.5106 RMS East: 0.0089
Elevation: 584.0602 RMS Elev: 0.0186
HDOP: 0.9 VDOP: 1.5 PDOP: 1.80

Point ID: 228 Description:
Antenna Height: 1.800 Solution: RTK Fixed
No. Satellites: 17 No. Epochs: 5
GPS Start Time: 10:45:33
Northing: 4548390.9678 RMS North: 0.0089
Easting: 539490.9838 RMS East: 0.0053
Elevation: 584.1112 RMS Elev: 0.0179
HDOP: 0.9 VDOP: 1.5 PDOP: 1.80

Point ID: 229 Description: TEREN
Antenna Height: 1.800 Solution: RTK Fixed
No. Satellites: 17 No. Epochs: 5
GPS Start Time: 10:46:16
Northing: 4548416.8609 RMS North: 0.0785
Easting: 539516.0819 RMS East: 0.0785
Elevation: 583.9126 RMS Elev: 0.2027
HDOP: 0.9 VDOP: 1.5 PDOP: 1.80

Point ID: 230 Description: TEREN
Antenna Height: 1.800 Solution: RTK Fixed
No. Satellites: 17 No. Epochs: 5
GPS Start Time: 10:46:31
Northing: 4548417.5292 RMS North: 0.0134
Easting: 539515.5163 RMS East: 0.0089
Elevation: 584.0422 RMS Elev: 0.0313
HDOP: 0.9 VDOP: 1.5 PDOP: 1.80

Point ID: 231 Description:
Antenna Height: 1.800 Solution: RTK Fixed
No. Satellites: 17 No. Epochs: 5
GPS Start Time: 10:46:43
Northing: 4548418.5693 RMS North: 0.0248
Easting: 539514.4057 RMS East: 0.0248
Elevation: 584.1264 RMS Elev: 0.0743
HDOP: 0.9 VDOP: 1.5 PDOP: 1.80

Point ID: 232 Description:
Antenna Height: 1.800 Solution: RTK Fixed
No. Satellites: 17 No. Epochs: 5
GPS Start Time: 10:47:16
Northing: 4548437.7705 RMS North: 0.0340
Easting: 539530.1441 RMS East: 0.0170
Elevation: 584.1507 RMS Elev: 0.0680
HDOP: 0.9 VDOP: 1.5 PDOP: 1.70

Point ID: 233 Description: TEREN
Antenna Height: 1.800 Solution: RTK Fixed
No. Satellites: 17 No. Epochs: 5
GPS Start Time: 10:47:25
Northing: 4548437.4140 RMS North: 0.0089
Easting: 539531.0983 RMS East: 0.0089
Elevation: 584.0751 RMS Elev: 0.0224
HDOP: 0.9 VDOP: 1.5 PDOP: 1.70

Point ID: 234 Description: TEREN
Antenna Height: 1.800 Solution: RTK Fixed
No. Satellites: 17 No. Epochs: 5
GPS Start Time: 10:47:40
Northing: 4548436.6634 RMS North: 0.0249
Easting: 539532.0683 RMS East: 0.0249
Elevation: 584.0334 RMS Elev: 0.0622
HDOP: 0.9 VDOP: 1.5 PDOP: 1.70

Point ID: 235 Description: TEREN
Antenna Height: 1.800 Solution: RTK Fixed
No. Satellites: 17 No. Epochs: 5
GPS Start Time: 10:48:09
Northing: 4548456.5207 RMS North: 0.0089
Easting: 539545.5381 RMS East: 0.0089
Elevation: 583.7912 RMS Elev: 0.0224
HDOP: 0.9 VDOP: 1.5 PDOP: 1.70

Point ID: 236 Description: TEREN
Antenna Height: 1.800 Solution: RTK Fixed
No. Satellites: 17 No. Epochs: 5
GPS Start Time: 10:48:17
Northing: 4548456.8916 RMS North: 0.0148
Easting: 539544.5893 RMS East: 0.0148
Elevation: 584.0921 RMS Elev: 0.0425
HDOP: 0.9 VDOP: 1.5 PDOP: 1.70

Point ID: 237 Description:
Antenna Height: 1.800 Solution: RTK Fixed
No. Satellites: 17 No. Epochs: 5
GPS Start Time: 10:48:25
Northing: 4548457.2944 RMS North: 0.0094
Easting: 539543.8128 RMS East: 0.0094
Elevation: 584.1886 RMS Elev: 0.0271
HDOP: 0.9 VDOP: 1.5 PDOP: 1.70

Point ID: 238 Description:
Antenna Height: 1.800 Solution: RTK Fixed
No. Satellites: 17 No. Epochs: 5
GPS Start Time: 10:48:53
Northing: 4548476.4154 RMS North: 0.0089
Easting: 539554.2689 RMS East: 0.0089
Elevation: 584.2112 RMS Elev: 0.0268
HDOP: 1.2 VDOP: 2.2 PDOP: 2.50

Point ID: 239 Description: TEREN
Antenna Height: 1.800 Solution: RTK Fixed
No. Satellites: 17 No. Epochs: 5
GPS Start Time: 10:49:02
Northing: 4548475.8026 RMS North: 0.0310
Easting: 539555.2865 RMS East: 0.0310
Elevation: 584.1287 RMS Elev: 0.0931
HDOP: 1.2 VDOP: 2.2 PDOP: 2.50

Point ID: 240 Description: TEREN
Antenna Height: 1.800 Solution: RTK Fixed
No. Satellites: 17 No. Epochs: 5
GPS Start Time: 10:49:16
Northing: 4548475.5629 RMS North: 0.0413
Easting: 539556.5308 RMS East: 0.0337
Elevation: 583.8893 RMS Elev: 0.1012
HDOP: 1.2 VDOP: 2.2 PDOP: 2.50

Point ID: 241 Description: TEREN
Antenna Height: 1.800 Solution: RTK Fixed
No. Satellites: 17 No. Epochs: 5
GPS Start Time: 10:50:02
Northing: 4548511.6431 RMS North: 0.0134
Easting: 539573.4012 RMS East: 0.0089
Elevation: 584.0017 RMS Elev: 0.0293
HDOP: 1.2 VDOP: 2.2 PDOP: 2.50

Point ID: 242 Description: TEREN
Antenna Height: 1.800 Solution: RTK Fixed
No. Satellites: 17 No. Epochs: 5
GPS Start Time: 10:50:11
Northing: 4548512.2388 RMS North: 0.0369
Easting: 539571.8953 RMS East: 0.0275
Elevation: 584.2981 RMS Elev: 0.0824
HDOP: 1.2 VDOP: 2.2 PDOP: 2.50

Point ID: 243 Description:
Antenna Height: 1.800 Solution: RTK Fixed
No. Satellites: 17 No. Epochs: 5
GPS Start Time: 10:50:19
Northing: 4548512.8439 RMS North: 0.0116
Easting: 539570.8374 RMS East: 0.0094
Elevation: 584.3311 RMS Elev: 0.0283
HDOP: 1.2 VDOP: 2.2 PDOP: 2.50

Point ID: 244 Description:
Antenna Height: 1.800 Solution: RTK Fixed
No. Satellites: 16 No. Epochs: 5
GPS Start Time: 10:51:03
Northing: 4548552.7551 RMS North: 0.0235
Easting: 539588.5416 RMS East: 0.0157
Elevation: 584.4684 RMS Elev: 0.0514
HDOP: 1.2 VDOP: 2.2 PDOP: 2.50

Point ID: 245 Description: TEREN
Antenna Height: 1.800 Solution: RTK Fixed
No. Satellites: 16 No. Epochs: 5
GPS Start Time: 10:51:17
Northing: 4548552.5826 RMS North: 0.0134
Easting: 539589.3593 RMS East: 0.0089
Elevation: 584.3864 RMS Elev: 0.0313
HDOP: 1.2 VDOP: 2.2 PDOP: 2.50

Point ID: 246 Description: TEREN
Antenna Height: 1.800 Solution: RTK Fixed
No. Satellites: 16 No. Epochs: 5
GPS Start Time: 10:51:30
Northing: 4548551.9657 RMS North: 0.0582
Easting: 539590.3938 RMS East: 0.0434
Elevation: 583.9140 RMS Elev: 0.1418
HDOP: 1.2 VDOP: 2.2 PDOP: 2.50

Point ID: 247 Description:
Antenna Height: 1.800 Solution: RTK Fixed
No. Satellites: 16 No. Epochs: 5
GPS Start Time: 10:52:01
Northing: 4548556.7924 RMS North: 0.0045
Easting: 539584.7175 RMS East: 0.0045
Elevation: 584.2771 RMS Elev: 0.0156
HDOP: 1.2 VDOP: 2.1 PDOP: 2.50

Point ID: 248 Description: TEREN
Antenna Height: 1.800 Solution: RTK Fixed
No. Satellites: 17 No. Epochs: 5
GPS Start Time: 10:52:46
Northing: 4548557.2681 RMS North: 0.0132
Easting: 539583.9280 RMS East: 0.0132
Elevation: 584.2202 RMS Elev: 0.0395
HDOP: 1.2 VDOP: 2.1 PDOP: 2.40

Point ID: 249 Description: TEREN
Antenna Height: 1.800 Solution: RTK Fixed
No. Satellites: 17 No. Epochs: 5
GPS Start Time: 10:53:01
Northing: 4548557.7086 RMS North: 0.0112
Easting: 539583.0386 RMS East: 0.0112
Elevation: 584.1114 RMS Elev: 0.0337
HDOP: 1.2 VDOP: 2.1 PDOP: 2.40

Point ID: 250 Description: TEREN
Antenna Height: 1.800 Solution: RTK Fixed
No. Satellites: 16 No. Epochs: 5
GPS Start Time: 11:12:07
Northing: 4548602.0807 RMS North: 0.0053
Easting: 539602.3066 RMS East: 0.0053
Elevation: 584.1043 RMS Elev: 0.0107
HDOP: 0.8 VDOP: 1.1 PDOP: 1.40

Point ID: 251 Description: TEREN
Antenna Height: 1.800 Solution: RTK Fixed
No. Satellites: 16 No. Epochs: 5
GPS Start Time: 11:12:22
Northing: 4548601.3750 RMS North: 0.0152
Easting: 539603.4417 RMS East: 0.0152
Elevation: 584.2859 RMS Elev: 0.0371
HDOP: 0.8 VDOP: 1.1 PDOP: 1.40

Point ID: 252 Description:
Antenna Height: 1.800 Solution: RTK Fixed
No. Satellites: 16 No. Epochs: 5
GPS Start Time: 11:12:30
Northing: 4548601.0858 RMS North: 0.0163
Easting: 539604.2830 RMS East: 0.0163
Elevation: 584.3150 RMS Elev: 0.0327
HDOP: 0.8 VDOP: 1.1 PDOP: 1.40

Point ID: 253 Description:
Antenna Height: 1.800 Solution: RTK Fixed
No. Satellites: 15 No. Epochs: 5
GPS Start Time: 11:13:11
Northing: 4548634.0049 RMS North: 0.0144
Easting: 539618.9279 RMS East: 0.0091
Elevation: 584.3203 RMS Elev: 0.0244
HDOP: 0.8 VDOP: 1.1 PDOP: 1.40

Point ID: 254 Description: TEREN
Antenna Height: 1.800 Solution: RTK Fixed
No. Satellites: 16 No. Epochs: 5
GPS Start Time: 11:13:19
Northing: 4548634.5574 RMS North: 0.0377
Easting: 539618.5174 RMS East: 0.0348
Elevation: 584.2841 RMS Elev: 0.0789
HDOP: 0.8 VDOP: 1.1 PDOP: 1.40

Point ID: 255 Description: TEREN
Antenna Height: 1.800 Solution: RTK Fixed
No. Satellites: 16 No. Epochs: 5
GPS Start Time: 11:13:32
Northing: 4548635.2348 RMS North: 0.0127
Easting: 539617.4301 RMS East: 0.0127
Elevation: 584.1138 RMS Elev: 0.0254
HDOP: 0.8 VDOP: 1.1 PDOP: 1.40

Point ID: 256 Description: TEREN
Antenna Height: 1.800 Solution: RTK Fixed
No. Satellites: 16 No. Epochs: 5
GPS Start Time: 11:14:09
Northing: 4548669.9667 RMS North: 0.0094
Easting: 539633.0885 RMS East: 0.0094
Elevation: 584.0638 RMS Elev: 0.0188
HDOP: 0.8 VDOP: 1.1 PDOP: 1.40

Point ID: 257 Description: TEREN
Antenna Height: 1.800 Solution: RTK Fixed
No. Satellites: 16 No. Epochs: 5
GPS Start Time: 11:14:20
Northing: 4548669.6137 RMS North: 0.0045
Easting: 539634.0268 RMS East: 0.0045
Elevation: 584.2212 RMS Elev: 0.0089
HDOP: 0.8 VDOP: 1.1 PDOP: 1.40

Point ID: 258 Description:
Antenna Height: 1.800 Solution: RTK Fixed
No. Satellites: 16 No. Epochs: 5
GPS Start Time: 11:14:28
Northing: 4548669.3918 RMS North: 0.0145
Easting: 539634.5724 RMS East: 0.0145
Elevation: 584.2677 RMS Elev: 0.0290
HDOP: 0.8 VDOP: 1.1 PDOP: 1.40

Point ID: 259 Description:
Antenna Height: 1.800 Solution: RTK Fixed
No. Satellites: 16 No. Epochs: 5
GPS Start Time: 11:15:08
Northing: 4548701.9136 RMS North: 0.0045
Easting: 539649.0476 RMS East: 0.0045
Elevation: 584.2394 RMS Elev: 0.0101
HDOP: 0.8 VDOP: 1.1 PDOP: 1.40

Point ID: 260 Description: TEREN
Antenna Height: 1.800 Solution: RTK Fixed
No. Satellites: 16 No. Epochs: 5
GPS Start Time: 11:15:16
Northing: 4548702.4125 RMS North: 0.0045
Easting: 539648.1767 RMS East: 0.0045
Elevation: 584.1732 RMS Elev: 0.0089
HDOP: 0.8 VDOP: 1.1 PDOP: 1.40

Point ID: 261 Description: TEREN
Antenna Height: 1.800 Solution: RTK Fixed
No. Satellites: 16 No. Epochs: 5
GPS Start Time: 11:15:31
Northing: 4548702.9963 RMS North: 0.0131
Easting: 539647.2418 RMS East: 0.0131
Elevation: 583.9514 RMS Elev: 0.0262
HDOP: 0.8 VDOP: 1.1 PDOP: 1.40

Point ID: 262 Description: TEREN
Antenna Height: 1.800 Solution: RTK Fixed
No. Satellites: 16 No. Epochs: 5
GPS Start Time: 11:16:07
Northing: 4548736.2472 RMS North: 0.1995
Easting: 539662.3627 RMS East: 0.1995
Elevation: 583.9327 RMS Elev: 0.4232
HDOP: 0.8 VDOP: 1.1 PDOP: 1.40

Point ID: 263 Description: TEREN
Antenna Height: 1.800 Solution: RTK Fixed
No. Satellites: 16 No. Epochs: 5
GPS Start Time: 11:16:18
Northing: 4548736.2105 RMS North: 0.0045
Easting: 539662.6176 RMS East: 0.0045

Elevation: 584.1666 RMS Elev: 0.0089
HDOP: 0.8 VDOP: 1.1 PDOP: 1.40

Point ID: 264 Description:
Antenna Height: 1.800 Solution: RTK Fixed
No. Satellites: 16 No. Epochs: 5
GPS Start Time: 11:16:28
Northing: 4548735.7414 RMS North: 0.0104
Easting: 539663.9894 RMS East: 0.0104
Elevation: 584.2331 RMS Elev: 0.0209
HDOP: 0.8 VDOP: 1.1 PDOP: 1.40

Point ID: 265 Description:
Antenna Height: 1.800 Solution: RTK Fixed
No. Satellites: 16 No. Epochs: 5
GPS Start Time: 11:17:06
Northing: 4548768.5171 RMS North: 0.0118
Easting: 539678.4630 RMS East: 0.0118
Elevation: 584.2509 RMS Elev: 0.0250
HDOP: 0.8 VDOP: 1.2 PDOP: 1.40

Point ID: 266 Description: TEREN
Antenna Height: 1.800 Solution: RTK Fixed
No. Satellites: 16 No. Epochs: 5
GPS Start Time: 11:17:14
Northing: 4548768.9064 RMS North: 0.0784
Easting: 539677.2703 RMS East: 0.0392
Elevation: 584.1706 RMS Elev: 0.1052
HDOP: 0.8 VDOP: 1.2 PDOP: 1.40

Point ID: 267 Description: TEREN
Antenna Height: 1.800 Solution: RTK Fixed
No. Satellites: 16 No. Epochs: 5
GPS Start Time: 11:17:28
Northing: 4548769.6699 RMS North: 0.0119
Easting: 539675.9553 RMS East: 0.0075
Elevation: 583.9185 RMS Elev: 0.0202
HDOP: 0.8 VDOP: 1.2 PDOP: 1.40

Point ID: 268 Description: TEREN
Antenna Height: 1.800 Solution: RTK Fixed
No. Satellites: 16 No. Epochs: 5
GPS Start Time: 11:18:34
Northing: 4548798.9162 RMS North: 0.0100
Easting: 539690.0368 RMS East: 0.0050
Elevation: 583.8690 RMS Elev: 0.0151
HDOP: 0.8 VDOP: 1.2 PDOP: 1.40

Point ID: 269 Description: TEREN
Antenna Height: 1.800 Solution: RTK Fixed
No. Satellites: 16 No. Epochs: 5
GPS Start Time: 11:18:47
Northing: 4548798.5534 RMS North: 0.0090
Easting: 539690.8179 RMS East: 0.0045
Elevation: 584.0703 RMS Elev: 0.0110
HDOP: 0.8 VDOP: 1.1 PDOP: 1.40

Point ID: 270 Description:
Antenna Height: 1.800 Solution: RTK Fixed
No. Satellites: 16 No. Epochs: 5
GPS Start Time: 11:18:56
Northing: 4548798.1822 RMS North: 0.0195
Easting: 539691.6444 RMS East: 0.0195
Elevation: 584.1495 RMS Elev: 0.0391
HDOP: 0.8 VDOP: 1.1 PDOP: 1.40

Point ID: 271 Description:
Antenna Height: 1.800 Solution: RTK Fixed
No. Satellites: 16 No. Epochs: 5
GPS Start Time: 11:19:41
Northing: 4548832.9020 RMS North: 0.0089
Easting: 539707.0457 RMS East: 0.0045
Elevation: 584.0948 RMS Elev: 0.0110
HDOP: 0.8 VDOP: 1.1 PDOP: 1.40

Point ID: 272 Description: TEREN
Antenna Height: 1.800 Solution: RTK Fixed
No. Satellites: 16 No. Epochs: 5
GPS Start Time: 11:19:50
Northing: 4548833.3844 RMS North: 0.0267
Easting: 539706.0829 RMS East: 0.0134
Elevation: 583.9907 RMS Elev: 0.0401
HDOP: 0.8 VDOP: 1.1 PDOP: 1.40

Point ID: 273 Description: TEREN
Antenna Height: 1.800 Solution: RTK Fixed
No. Satellites: 16 No. Epochs: 5
GPS Start Time: 11:20:02
Northing: 4548833.9166 RMS North: 0.0134
Easting: 539705.3410 RMS East: 0.0067
Elevation: 583.8987 RMS Elev: 0.0201
HDOP: 0.8 VDOP: 1.2 PDOP: 1.40

Point ID: 274 Description:
Antenna Height: 1.800 Solution: RTK Fixed
No. Satellites: 16 No. Epochs: 5
GPS Start Time: 11:22:01
Northing: 4548864.6927 RMS North: 0.0291
Easting: 539721.0700 RMS East: 0.0291
Elevation: 584.0877 RMS Elev: 0.0617
HDOP: 0.8 VDOP: 1.2 PDOP: 1.40

Point ID: 275 Description: TEREN
Antenna Height: 1.800 Solution: RTK Fixed
No. Satellites: 16 No. Epochs: 5
GPS Start Time: 11:22:14
Northing: 4548864.9552 RMS North: 0.0063
Easting: 539720.3621 RMS East: 0.0063
Elevation: 584.0329 RMS Elev: 0.0126
HDOP: 0.8 VDOP: 1.2 PDOP: 1.40

Point ID: 276 Description: TEREN
Antenna Height: 1.800 Solution: RTK Fixed
No. Satellites: 16 No. Epochs: 5
GPS Start Time: 11:22:26
Northing: 4548865.4931 RMS North: 0.0073
Easting: 539719.4116 RMS East: 0.0073
Elevation: 583.8353 RMS Elev: 0.0146
HDOP: 0.8 VDOP: 1.2 PDOP: 1.40

Point ID: 277 Description: TEREN
Antenna Height: 1.800 Solution: RTK Fixed
No. Satellites: 16 No. Epochs: 5
GPS Start Time: 11:23:01
Northing: 4548896.5633 RMS North: 0.0749
Easting: 539733.1213 RMS East: 0.0749
Elevation: 583.8134 RMS Elev: 0.1499
HDOP: 0.8 VDOP: 1.2 PDOP: 1.40

Point ID: 278 Description: TEREN
Antenna Height: 1.800 Solution: RTK Fixed
No. Satellites: 16 No. Epochs: 5
GPS Start Time: 11:23:09
Northing: 4548896.2621 RMS North: 0.0351
Easting: 539734.0031 RMS East: 0.0351
Elevation: 584.0161 RMS Elev: 0.0702
HDOP: 0.8 VDOP: 1.2 PDOP: 1.40

Point ID: 279 Description:
Antenna Height: 1.800 Solution: RTK Fixed
No. Satellites: 15 No. Epochs: 5
GPS Start Time: 11:23:17
Northing: 4548895.9267 RMS North: 0.0104
Easting: 539734.8719 RMS East: 0.0104
Elevation: 584.0837 RMS Elev: 0.0207
HDOP: 0.8 VDOP: 1.2 PDOP: 1.40

Point ID: 280 Description: TEREN
Antenna Height: 1.800 Solution: RTK Fixed
No. Satellites: 15 No. Epochs: 5
GPS Start Time: 11:23:58
Northing: 4548930.7475 RMS North: 0.2423
Easting: 539748.5824 RMS East: 0.1533
Elevation: 583.6901 RMS Elev: 0.4598
HDOP: 0.8 VDOP: 1.2 PDOP: 1.40

Point ID: 281 Description: TEREN
Antenna Height: 1.800 Solution: RTK Fixed
No. Satellites: 15 No. Epochs: 5
GPS Start Time: 11:24:11
Northing: 4548930.5714 RMS North: 0.0305
Easting: 539749.3469 RMS East: 0.0152
Elevation: 584.0483 RMS Elev: 0.0409
HDOP: 0.8 VDOP: 1.2 PDOP: 1.40

Point ID: 282 Description:
Antenna Height: 1.800 Solution: RTK Fixed
No. Satellites: 15 No. Epochs: 5
GPS Start Time: 11:24:20
Northing: 4548930.2763 RMS North: 0.0158

Easting: 539750.1885 RMS East: 0.0158
Elevation: 584.1303 RMS Elev: 0.0316
HDOP: 0.8 VDOP: 1.2 PDOP: 1.40

Point ID: 283 Description:
Antenna Height: 1.800 Solution: RTK Fixed
No. Satellites: 15 No. Epochs: 5
GPS Start Time: 11:24:39
Northing: 4548931.2051 RMS North: 0.0315
Easting: 539756.2713 RMS East: 0.0263
Elevation: 584.2816 RMS Elev: 0.0526
HDOP: 0.8 VDOP: 1.2 PDOP: 1.40

Point ID: 284 Description: TEREN
Antenna Height: 1.800 Solution: RTK Fixed
No. Satellites: 15 No. Epochs: 5
GPS Start Time: 11:24:47
Northing: 4548930.8224 RMS North: 0.0191
Easting: 539757.0856 RMS East: 0.0191
Elevation: 584.1636 RMS Elev: 0.0382
HDOP: 0.8 VDOP: 1.2 PDOP: 1.40

Point ID: 285 Description: TEREN
Antenna Height: 1.800 Solution: RTK Fixed
No. Satellites: 15 No. Epochs: 5
GPS Start Time: 11:25:00
Northing: 4548930.7022 RMS North: 0.0106
Easting: 539757.9711 RMS East: 0.0106
Elevation: 583.9096 RMS Elev: 0.0213
HDOP: 0.8 VDOP: 1.2 PDOP: 1.40

Point ID: 286 Description: TEREN
Antenna Height: 1.800 Solution: RTK Fixed
No. Satellites: 15 No. Epochs: 5
GPS Start Time: 11:25:29
Northing: 4548955.8527 RMS North: 0.1302
Easting: 539768.8574 RMS East: 0.1089
Elevation: 584.1171 RMS Elev: 0.2923
HDOP: 0.8 VDOP: 1.2 PDOP: 1.40

Point ID: 287 Description: TEREN
Antenna Height: 1.800 Solution: RTK Fixed
No. Satellites: 15 No. Epochs: 5
GPS Start Time: 11:25:39
Northing: 4548955.9478 RMS North: 0.0077
Easting: 539768.3757 RMS East: 0.0077
Elevation: 584.2331 RMS Elev: 0.0174
HDOP: 0.8 VDOP: 1.2 PDOP: 1.40

Point ID: 288 Description:
Antenna Height: 1.800 Solution: RTK Fixed
No. Satellites: 15 No. Epochs: 5
GPS Start Time: 11:25:47
Northing: 4548956.2949 RMS North: 0.0091
Easting: 539767.4460 RMS East: 0.0091
Elevation: 584.2889 RMS Elev: 0.0181
HDOP: 0.8 VDOP: 1.2 PDOP: 1.40

Point ID: 289 Description:
Antenna Height: 1.800 Solution: RTK Fixed
No. Satellites: 15 No. Epochs: 5
GPS Start Time: 11:26:19
Northing: 4548976.4844 RMS North: 0.0045
Easting: 539776.0780 RMS East: 0.0045
Elevation: 584.2653 RMS Elev: 0.0089
HDOP: 0.8 VDOP: 1.2 PDOP: 1.40

Point ID: 290 Description:
Antenna Height: 1.800 Solution: RTK Fixed
No. Satellites: 15 No. Epochs: 5
GPS Start Time: 11:26:31
Northing: 4548978.0701 RMS North: 0.0080
Easting: 539778.4798 RMS East: 0.0080
Elevation: 584.2392 RMS Elev: 0.0159
HDOP: 0.8 VDOP: 1.2 PDOP: 1.40

Point ID: 291 Description:
Antenna Height: 1.800 Solution: RTK Fixed
No. Satellites: 16 No. Epochs: 5
GPS Start Time: 11:26:41
Northing: 4548978.5230 RMS North: 0.0068
Easting: 539782.0988 RMS East: 0.0068
Elevation: 584.2121 RMS Elev: 0.0136
HDOP: 0.8 VDOP: 1.2 PDOP: 1.40

Point ID: 292 Description:
Antenna Height: 1.800 Solution: RTK Fixed
No. Satellites: 16 No. Epochs: 5
GPS Start Time: 11:26:50
Northing: 4548981.2114 RMS North: 0.0132
Easting: 539782.7534 RMS East: 0.0132
Elevation: 584.2353 RMS Elev: 0.0264
HDOP: 0.8 VDOP: 1.2 PDOP: 1.40

Point ID: 293 Description:
Antenna Height: 1.800 Solution: RTK Fixed
No. Satellites: 16 No. Epochs: 5
GPS Start Time: 11:26:59
Northing: 4548982.3626 RMS North: 0.0090
Easting: 539780.6766 RMS East: 0.0090
Elevation: 584.2413 RMS Elev: 0.0180
HDOP: 0.8 VDOP: 1.2 PDOP: 1.40

Point ID: 294 Description:
Antenna Height: 1.800 Solution: RTK Fixed
No. Satellites: 16 No. Epochs: 5
GPS Start Time: 11:27:11
Northing: 4548984.2419 RMS North: 0.0245
Easting: 539778.9408 RMS East: 0.0245
Elevation: 584.2540 RMS Elev: 0.0490
HDOP: 0.8 VDOP: 1.2 PDOP: 1.40

Point ID: 295 Description: PROP
Antenna Height: 1.800 Solution: RTK Fixed
No. Satellites: 16 No. Epochs: 5
GPS Start Time: 11:27:29
Northing: 4548973.8718 RMS North: 0.0187
Easting: 539776.0083 RMS East: 0.0187
Elevation: 584.0033 RMS Elev: 0.0375
HDOP: 0.8 VDOP: 1.2 PDOP: 1.40

Point ID: 296 Description: PROP
Antenna Height: 1.800 Solution: RTK Fixed
No. Satellites: 16 No. Epochs: 5
GPS Start Time: 11:27:41
Northing: 4548974.4113 RMS North: 0.0053
Easting: 539776.1216 RMS East: 0.0053
Elevation: 584.0593 RMS Elev: 0.0107
HDOP: 0.8 VDOP: 1.2 PDOP: 1.40

Point ID: 297 Description: PROP
Antenna Height: 1.800 Solution: RTK Fixed
No. Satellites: 16 No. Epochs: 5
GPS Start Time: 11:27:49
Northing: 4548974.1257 RMS North: 0.0106
Easting: 539776.1768 RMS East: 0.0106
Elevation: 583.6285 RMS Elev: 0.0211
HDOP: 0.8 VDOP: 1.2 PDOP: 1.40

Point ID: 298 Description: TEREN
Antenna Height: 1.800 Solution: RTK Fixed
No. Satellites: 16 No. Epochs: 5
GPS Start Time: 11:28:23
Northing: 4548986.9859 RMS North: 0.0780
Easting: 539782.1696 RMS East: 0.0780
Elevation: 584.0627 RMS Elev: 0.1559
HDOP: 0.8 VDOP: 1.2 PDOP: 1.40

Point ID: 299 Description: TEREN
Antenna Height: 1.800 Solution: RTK Fixed
No. Satellites: 16 No. Epochs: 5
GPS Start Time: 11:28:35
Northing: 4548987.3745 RMS North: 0.0741
Easting: 539781.0217 RMS East: 0.0741
Elevation: 584.2399 RMS Elev: 0.1483
HDOP: 0.8 VDOP: 1.2 PDOP: 1.40

Point ID: 300 Description:
Antenna Height: 1.800 Solution: RTK Fixed
No. Satellites: 16 No. Epochs: 5
GPS Start Time: 11:28:45
Northing: 4548987.8291 RMS North: 0.0045
Easting: 539780.2637 RMS East: 0.0045
Elevation: 584.2596 RMS Elev: 0.0089
HDOP: 0.8 VDOP: 1.2 PDOP: 1.40

Point ID: 301 Description:
Antenna Height: 1.800 Solution: RTK Fixed
No. Satellites: 15 No. Epochs: 5
GPS Start Time: 11:29:25
Northing: 4549022.7271 RMS North: 0.0095
Easting: 539791.5918 RMS East: 0.0049
Elevation: 584.3879 RMS Elev: 0.0140

HDOP: 0.8 VDOP: 1.2 PDOP: 1.40

Point ID: 302 Description: TEREN
Antenna Height: 1.800 Solution: RTK Fixed
No. Satellites: 15 No. Epochs: 5
GPS Start Time: 11:29:32
Northing: 4549022.5037 RMS North: 0.0203
Easting: 539792.5098 RMS East: 0.0203
Elevation: 584.4184 RMS Elev: 0.0406
HDOP: 0.8 VDOP: 1.2 PDOP: 1.40

Point ID: 303 Description: TEREN
Antenna Height: 1.800 Solution: RTK Fixed
No. Satellites: 16 No. Epochs: 5
GPS Start Time: 11:29:49
Northing: 4549022.3546 RMS North: 0.0045
Easting: 539793.3003 RMS East: 0.0045
Elevation: 584.4004 RMS Elev: 0.0089
HDOP: 0.8 VDOP: 1.2 PDOP: 1.40

Point ID: 304 Description: TEREN
Antenna Height: 1.800 Solution: RTK Fixed
No. Satellites: 16 No. Epochs: 5
GPS Start Time: 11:30:25
Northing: 4549051.3028 RMS North: 0.0593
Easting: 539802.2890 RMS East: 0.0442
Elevation: 584.2524 RMS Elev: 0.0884
HDOP: 0.8 VDOP: 1.3 PDOP: 1.50

Point ID: 305 Description: TEREN
Antenna Height: 1.800 Solution: RTK Fixed
No. Satellites: 16 No. Epochs: 5
GPS Start Time: 11:30:34
Northing: 4549051.3058 RMS North: 0.0149
Easting: 539801.2602 RMS East: 0.0081
Elevation: 584.5530 RMS Elev: 0.0223
HDOP: 0.8 VDOP: 1.3 PDOP: 1.50

Point ID: 306 Description:
Antenna Height: 1.800 Solution: RTK Fixed
No. Satellites: 16 No. Epochs: 5
GPS Start Time: 11:30:43
Northing: 4549051.5148 RMS North: 0.0248
Easting: 539800.4813 RMS East: 0.0124
Elevation: 584.5669 RMS Elev: 0.0372
HDOP: 0.8 VDOP: 1.3 PDOP: 1.50

Point ID: 307 Description:
Antenna Height: 1.800 Solution: RTK Fixed
No. Satellites: 16 No. Epochs: 5
GPS Start Time: 11:31:23
Northing: 4549086.8585 RMS North: 0.0089
Easting: 539811.5220 RMS East: 0.0089
Elevation: 584.7150 RMS Elev: 0.0134
HDOP: 0.8 VDOP: 1.3 PDOP: 1.50

Point ID: 308 Description: TEREN
Antenna Height: 1.800 Solution: RTK Fixed
No. Satellites: 16 No. Epochs: 5
GPS Start Time: 11:31:30
Northing: 4549086.6382 RMS North: 0.0670
Easting: 539812.4619 RMS East: 0.0335
Elevation: 584.6687 RMS Elev: 0.1006
HDOP: 0.8 VDOP: 1.3 PDOP: 1.50

Point ID: 309 Description: TEREN
Antenna Height: 1.800 Solution: RTK Fixed
No. Satellites: 16 No. Epochs: 5
GPS Start Time: 11:31:44
Northing: 4549086.5462 RMS North: 0.0096
Easting: 539813.3643 RMS East: 0.0048
Elevation: 584.5749 RMS Elev: 0.0144
HDOP: 0.8 VDOP: 1.3 PDOP: 1.50

Point ID: 310 Description: TEREN
Antenna Height: 1.800 Solution: RTK Fixed
No. Satellites: 16 No. Epochs: 5
GPS Start Time: 11:32:20
Northing: 4549119.9441 RMS North: 0.0331
Easting: 539823.3375 RMS East: 0.0165
Elevation: 584.8675 RMS Elev: 0.0496
HDOP: 0.8 VDOP: 1.3 PDOP: 1.50

Point ID: 311 Description: TEREN
Antenna Height: 1.800 Solution: RTK Fixed
No. Satellites: 16 No. Epochs: 5
GPS Start Time: 11:32:29
Northing: 4549120.0359 RMS North: 0.0143
Easting: 539822.6638 RMS East: 0.0072
Elevation: 584.9575 RMS Elev: 0.0215
HDOP: 0.8 VDOP: 1.3 PDOP: 1.50

Point ID: 312 Description: TEREN
Antenna Height: 1.800 Solution: RTK Fixed
No. Satellites: 16 No. Epochs: 5
GPS Start Time: 11:32:36
Northing: 4549120.2978 RMS North: 0.0311
Easting: 539822.0355 RMS East: 0.0155
Elevation: 584.9609 RMS Elev: 0.0466
HDOP: 0.8 VDOP: 1.3 PDOP: 1.50

Point ID: 313 Description:
Antenna Height: 1.800 Solution: RTK Fixed
No. Satellites: 17 No. Epochs: 5
GPS Start Time: 11:33:22
Northing: 4549129.8666 RMS North: 0.0089
Easting: 539819.6508 RMS East: 0.0089
Elevation: 585.1336 RMS Elev: 0.0134
HDOP: 0.8 VDOP: 1.3 PDOP: 1.60

Point ID: 314 Description:
Antenna Height: 1.800 Solution: RTK Fixed
No. Satellites: 17 No. Epochs: 5
GPS Start Time: 11:34:01
Northing: 4549165.6804 RMS North: 0.0095
Easting: 539836.4456 RMS East: 0.0047
Elevation: 585.1679 RMS Elev: 0.0142
HDOP: 0.8 VDOP: 1.3 PDOP: 1.60

Point ID: 315 Description: TEREN
Antenna Height: 1.800 Solution: RTK Fixed
No. Satellites: 18 No. Epochs: 5
GPS Start Time: 11:34:08
Northing: 4549165.5220 RMS North: 0.0049
Easting: 539837.3133 RMS East: 0.0045
Elevation: 585.0454 RMS Elev: 0.0095
HDOP: 0.8 VDOP: 1.3 PDOP: 1.60

Point ID: 316 Description: TEREN
Antenna Height: 1.800 Solution: RTK Fixed
No. Satellites: 18 No. Epochs: 5
GPS Start Time: 11:34:19
Northing: 4549165.4757 RMS North: 0.0433
Easting: 539837.9463 RMS East: 0.0321
Elevation: 584.9447 RMS Elev: 0.0642
HDOP: 0.8 VDOP: 1.3 PDOP: 1.60

Point ID: 317 Description: TEREN
Antenna Height: 1.800 Solution: RTK Fixed
No. Satellites: 18 No. Epochs: 5
GPS Start Time: 11:34:56
Northing: 4549201.2464 RMS North: 0.0136
Easting: 539849.2738 RMS East: 0.0086
Elevation: 585.0717 RMS Elev: 0.0230
HDOP: 0.8 VDOP: 1.3 PDOP: 1.60

Point ID: 318 Description: TEREN
Antenna Height: 1.800 Solution: RTK Fixed
No. Satellites: 18 No. Epochs: 5
GPS Start Time: 11:35:04
Northing: 4549201.3418 RMS North: 0.0113
Easting: 539848.4912 RMS East: 0.0113
Elevation: 585.2248 RMS Elev: 0.0226
HDOP: 0.8 VDOP: 1.3 PDOP: 1.60

Point ID: 319 Description:
Antenna Height: 1.800 Solution: RTK Fixed
No. Satellites: 18 No. Epochs: 5
GPS Start Time: 11:35:11
Northing: 4549201.4155 RMS North: 0.0159
Easting: 539847.9104 RMS East: 0.0159
Elevation: 585.2738 RMS Elev: 0.0318
HDOP: 0.8 VDOP: 1.3 PDOP: 1.60

Point ID: 320 Description:
Antenna Height: 1.800 Solution: RTK Fixed
No. Satellites: 18 No. Epochs: 5
GPS Start Time: 11:35:52
Northing: 4549239.2458 RMS North: 0.0103
Easting: 539860.2484 RMS East: 0.0103

Elevation: 585.1347 RMS Elev: 0.0154
HDOP: 0.8 VDOP: 1.3 PDOP: 1.60

Point ID: 321 Description: TEREN
Antenna Height: 1.800 Solution: RTK Fixed
No. Satellites: 17 No. Epochs: 5
GPS Start Time: 11:36:02
Northing: 4549239.1773 RMS North: 0.0089
Easting: 539861.1753 RMS East: 0.0089
Elevation: 585.0431 RMS Elev: 0.0134
HDOP: 0.8 VDOP: 1.3 PDOP: 1.60

Point ID: 322 Description: TEREN
Antenna Height: 1.800 Solution: RTK Fixed
No. Satellites: 17 No. Epochs: 5
GPS Start Time: 11:36:17
Northing: 4549239.1439 RMS North: 0.0216
Easting: 539861.9874 RMS East: 0.0171
Elevation: 584.6361 RMS Elev: 0.0324
HDOP: 0.8 VDOP: 1.3 PDOP: 1.60

Point ID: 323 Description: TEREN
Antenna Height: 1.800 Solution: RTK Fixed
No. Satellites: 18 No. Epochs: 5
GPS Start Time: 11:36:51
Northing: 4549268.9434 RMS North: 0.0089
Easting: 539871.5112 RMS East: 0.0071
Elevation: 584.7296 RMS Elev: 0.0134
HDOP: 0.8 VDOP: 1.3 PDOP: 1.60

Point ID: 324 Description: TEREN
Antenna Height: 1.800 Solution: RTK Fixed
No. Satellites: 18 No. Epochs: 5
GPS Start Time: 11:36:58
Northing: 4549268.9280 RMS North: 0.0387
Easting: 539870.7165 RMS East: 0.0387
Elevation: 585.0628 RMS Elev: 0.1039
HDOP: 0.8 VDOP: 1.3 PDOP: 1.60

Point ID: 325 Description:
Antenna Height: 1.800 Solution: RTK Fixed
No. Satellites: 18 No. Epochs: 5
GPS Start Time: 11:37:08
Northing: 4549269.1771 RMS North: 0.0053
Easting: 539870.0639 RMS East: 0.0053
Elevation: 585.1709 RMS Elev: 0.0107
HDOP: 0.8 VDOP: 1.3 PDOP: 1.60

Point ID: 326 Description:
Antenna Height: 1.800 Solution: RTK Fixed
No. Satellites: 18 No. Epochs: 5
GPS Start Time: 11:37:53
Northing: 4549312.9430 RMS North: 0.0045
Easting: 539884.4798 RMS East: 0.0045
Elevation: 585.2315 RMS Elev: 0.0089
HDOP: 0.8 VDOP: 1.3 PDOP: 1.60

Point ID: 327 Description:
Antenna Height: 1.800 Solution: RTK Fixed
No. Satellites: 18 No. Epochs: 5
GPS Start Time: 11:38:05
Northing: 4549315.5797 RMS North: 0.0099
Easting: 539879.9997 RMS East: 0.0074
Elevation: 585.3581 RMS Elev: 0.0221
HDOP: 0.8 VDOP: 1.3 PDOP: 1.60

Point ID: 328 Description: TEREN
Antenna Height: 1.800 Solution: RTK Fixed
No. Satellites: 18 No. Epochs: 5
GPS Start Time: 11:38:16
Northing: 4549313.7885 RMS North: 0.0083
Easting: 539885.6401 RMS East: 0.0083
Elevation: 585.1229 RMS Elev: 0.0166
HDOP: 0.8 VDOP: 1.3 PDOP: 1.60

Point ID: 329 Description: TEREN
Antenna Height: 1.800 Solution: RTK Fixed
No. Satellites: 18 No. Epochs: 5
GPS Start Time: 11:38:28
Northing: 4549313.5905 RMS North: 0.0046
Easting: 539886.3068 RMS East: 0.0046
Elevation: 584.8917 RMS Elev: 0.0097
HDOP: 0.8 VDOP: 1.3 PDOP: 1.60

Point ID: 330 Description:
Antenna Height: 1.800 Solution: RTK Fixed
No. Satellites: 17 No. Epochs: 5
GPS Start Time: 12:08:31
Northing: 4547404.4711 RMS North: 0.0046
Easting: 538701.8243 RMS East: 0.0046
Elevation: 582.5460 RMS Elev: 0.0122
HDOP: 0.8 VDOP: 1.1 PDOP: 1.30

Point ID: 331 Description: TEREN
Antenna Height: 1.800 Solution: RTK Fixed
No. Satellites: 17 No. Epochs: 5
GPS Start Time: 12:08:55
Northing: 4547403.0121 RMS North: 0.0045
Easting: 538702.8087 RMS East: 0.0045
Elevation: 582.5720 RMS Elev: 0.0089
HDOP: 0.8 VDOP: 1.1 PDOP: 1.30

Point ID: 332 Description: TEREN
Antenna Height: 1.800 Solution: RTK Fixed
No. Satellites: 14 No. Epochs: 5
GPS Start Time: 12:09:12
Northing: 4547401.6800 RMS North: 0.0050
Easting: 538703.5091 RMS East: 0.0047
Elevation: 582.5294 RMS Elev: 0.0140
HDOP: 0.8 VDOP: 1.1 PDOP: 1.30

Point ID: 333 Description: TEREN
Antenna Height: 1.800 Solution: RTK Fixed
No. Satellites: 17 No. Epochs: 5
GPS Start Time: 12:09:47
Northing: 4547383.2708 RMS North: 0.0154
Easting: 538674.2898 RMS East: 0.0077
Elevation: 582.3940 RMS Elev: 0.0286
HDOP: 0.8 VDOP: 1.1 PDOP: 1.30

Point ID: 334 Description: TEREN
Antenna Height: 1.800 Solution: RTK Fixed
No. Satellites: 17 No. Epochs: 5
GPS Start Time: 12:10:25
Northing: 4547382.3568 RMS North: 0.0060
Easting: 538674.8972 RMS East: 0.0045
Elevation: 582.3570 RMS Elev: 0.0134
HDOP: 0.8 VDOP: 1.1 PDOP: 1.30

Point ID: 335 Description: TEREN
Antenna Height: 1.800 Solution: RTK Fixed
No. Satellites: 16 No. Epochs: 5
GPS Start Time: 12:10:37
Northing: 4547381.1981 RMS North: 0.1538
Easting: 538675.7665 RMS East: 0.1141
Elevation: 582.3279 RMS Elev: 0.3422
HDOP: 0.9 VDOP: 1.4 PDOP: 1.60

Point ID: 336 Description: TEREN
Antenna Height: 1.800 Solution: RTK Fixed
No. Satellites: 16 No. Epochs: 5
GPS Start Time: 12:10:55
Northing: 4547378.3829 RMS North: 0.0119
Easting: 538668.8905 RMS East: 0.0080
Elevation: 582.3883 RMS Elev: 0.0197
HDOP: 0.9 VDOP: 1.4 PDOP: 1.60

Point ID: 337 Description:
Antenna Height: 1.800 Solution: RTK Fixed
No. Satellites: 16 No. Epochs: 5
GPS Start Time: 12:11:25
Northing: 4547381.4632 RMS North: 0.0202
Easting: 538664.4154 RMS East: 0.0202
Elevation: 582.7465 RMS Elev: 0.0419
HDOP: 0.8 VDOP: 1.1 PDOP: 1.30

Point ID: 338 Description:
Antenna Height: 1.800 Solution: RTK Fixed
No. Satellites: 16 No. Epochs: 5
GPS Start Time: 12:11:51
Northing: 4547374.7227 RMS North: 0.0102
Easting: 538665.1254 RMS East: 0.0051
Elevation: 582.3486 RMS Elev: 0.0168
HDOP: 0.8 VDOP: 1.1 PDOP: 1.30

Point ID: 339 Description:
Antenna Height: 1.800 Solution: RTK Fixed
No. Satellites: 16 No. Epochs: 5
GPS Start Time: 12:12:02
Northing: 4547371.6273 RMS North: 0.0127

Easting: 538662.3845 RMS East: 0.0064
Elevation: 582.3224 RMS Elev: 0.0237
HDOP: 0.8 VDOP: 1.1 PDOP: 1.30

Point ID: 340 Description: TEREN
Antenna Height: 1.800 Solution: RTK Fixed
No. Satellites: 16 No. Epochs: 5
GPS Start Time: 12:12:44
Northing: 4547364.4064 RMS North: 0.0089
Easting: 538664.5387 RMS East: 0.0049
Elevation: 582.2931 RMS Elev: 0.0179
HDOP: 0.8 VDOP: 1.1 PDOP: 1.30

Point ID: 341 Description:
Antenna Height: 1.800 Solution: RTK Fixed
No. Satellites: 13 No. Epochs: 5
GPS Start Time: 12:12:58
Northing: 4547364.4349 RMS North: 0.0089
Easting: 538667.1077 RMS East: 0.0089
Elevation: 582.3007 RMS Elev: 0.0239
HDOP: 0.9 VDOP: 1.4 PDOP: 1.70

Point ID: 342 Description:
Antenna Height: 1.800 Solution: RTK Fixed
No. Satellites: 16 No. Epochs: 5
GPS Start Time: 12:13:14
Northing: 4547365.0490 RMS North: 0.0089
Easting: 538670.2240 RMS East: 0.0089
Elevation: 582.2596 RMS Elev: 0.0281
HDOP: 0.8 VDOP: 1.1 PDOP: 1.30

Point ID: 343 Description: TEREN
Antenna Height: 1.800 Solution: RTK Fixed
No. Satellites: 12 No. Epochs: 5
GPS Start Time: 12:13:22
Northing: 4547365.4643 RMS North: 0.0324
Easting: 538671.6510 RMS East: 0.0324
Elevation: 582.2120 RMS Elev: 0.0809
HDOP: 0.9 VDOP: 1.5 PDOP: 1.80

Point ID: 344 Description: TEREN
Antenna Height: 1.800 Solution: RTK Fixed
No. Satellites: 17 No. Epochs: 5
GPS Start Time: 12:14:06
Northing: 4547352.1457 RMS North: 0.0447
Easting: 538670.6453 RMS East: 0.0268
Elevation: 582.5232 RMS Elev: 0.0805
HDOP: 0.8 VDOP: 1.1 PDOP: 1.30

Point ID: 345 Description: TEREN
Antenna Height: 1.800 Solution: RTK Fixed
No. Satellites: 17 No. Epochs: 5
GPS Start Time: 12:14:17
Northing: 4547351.9988 RMS North: 0.0089
Easting: 538671.4841 RMS East: 0.0089
Elevation: 582.2310 RMS Elev: 0.0179
HDOP: 0.8 VDOP: 1.1 PDOP: 1.30

Point ID: 346 Description:
Antenna Height: 1.800 Solution: RTK Fixed
No. Satellites: 18 No. Epochs: 5
GPS Start Time: 12:14:25
Northing: 4547352.1654 RMS North: 0.0094
Easting: 538669.9711 RMS East: 0.0094
Elevation: 582.3559 RMS Elev: 0.0235
HDOP: 0.8 VDOP: 1.1 PDOP: 1.30

Point ID: 347 Description:
Antenna Height: 1.800 Solution: RTK Fixed
No. Satellites: 16 No. Epochs: 5
GPS Start Time: 12:14:39
Northing: 4547352.5155 RMS North: 0.0089
Easting: 538666.9592 RMS East: 0.0095
Elevation: 582.4256 RMS Elev: 0.0268
HDOP: 0.8 VDOP: 1.1 PDOP: 1.40

Point ID: 348 Description: TEREN
Antenna Height: 1.800 Solution: RTK Fixed
No. Satellites: 13 No. Epochs: 5
GPS Start Time: 12:14:47
Northing: 4547352.6391 RMS North: 0.0641
Easting: 538665.4840 RMS East: 0.0740
Elevation: 582.3309 RMS Elev: 0.1671
HDOP: 0.9 VDOP: 1.3 PDOP: 1.60

Point ID: 349 Description: TEREN
Antenna Height: 1.800 Solution: RTK Fixed
No. Satellites: 17 No. Epochs: 5
GPS Start Time: 12:15:11
Northing: 4547339.6050 RMS North: 0.0313
Easting: 538661.4611 RMS East: 0.0268
Elevation: 582.2651 RMS Elev: 0.0402
HDOP: 0.8 VDOP: 1.1 PDOP: 1.30

Point ID: 350 Description:
Antenna Height: 1.800 Solution: RTK Fixed
No. Satellites: 15 No. Epochs: 5
GPS Start Time: 12:15:20
Northing: 4547338.7901 RMS North: 0.0295
Easting: 538663.3237 RMS East: 0.0295
Elevation: 582.3540 RMS Elev: 0.0886
HDOP: 0.8 VDOP: 1.1 PDOP: 1.40

Point ID: 351 Description:
Antenna Height: 1.800 Solution: RTK Fixed
No. Satellites: 10 No. Epochs: 5
GPS Start Time: 12:15:34
Northing: 4547337.8158 RMS North: 0.0324
Easting: 538666.3829 RMS East: 0.0324
Elevation: 582.3729 RMS Elev: 0.0648
HDOP: 1.0 VDOP: 1.5 PDOP: 1.80

Point ID: 352 Description: TEREN
Antenna Height: 1.800 Solution: RTK Fixed
No. Satellites: 11 No. Epochs: 5
GPS Start Time: 12:15:43
Northing: 4547337.5621 RMS North: 0.0798
Easting: 538667.4785 RMS East: 0.0753
Elevation: 582.2681 RMS Elev: 0.2258
HDOP: 0.9 VDOP: 1.3 PDOP: 1.60

Point ID: 353 Description: TEREN
Antenna Height: 1.800 Solution: RTK Fixed
No. Satellites: 18 No. Epochs: 5
GPS Start Time: 12:16:10
Northing: 4547320.7058 RMS North: 0.0054
Easting: 538662.5230 RMS East: 0.0054
Elevation: 582.2491 RMS Elev: 0.0123
HDOP: 0.8 VDOP: 1.1 PDOP: 1.30

Point ID: 354 Description:
Antenna Height: 1.800 Solution: RTK Fixed
No. Satellites: 17 No. Epochs: 5
GPS Start Time: 12:16:19
Northing: 4547320.8512 RMS North: 0.0045
Easting: 538661.1237 RMS East: 0.0045
Elevation: 582.3027 RMS Elev: 0.0089
HDOP: 0.8 VDOP: 1.1 PDOP: 1.30

Point ID: 355 Description:
Antenna Height: 1.800 Solution: RTK Fixed
No. Satellites: 17 No. Epochs: 5
GPS Start Time: 12:16:32
Northing: 4547321.4690 RMS North: 0.0045
Easting: 538658.3577 RMS East: 0.0045
Elevation: 582.2875 RMS Elev: 0.0095
HDOP: 0.9 VDOP: 1.4 PDOP: 1.70

Point ID: 356 Description: TEREN
Antenna Height: 1.800 Solution: RTK Fixed
No. Satellites: 16 No. Epochs: 5
GPS Start Time: 12:16:40
Northing: 4547321.6023 RMS North: 0.0106
Easting: 538656.8501 RMS East: 0.0106
Elevation: 582.2084 RMS Elev: 0.0211
HDOP: 0.9 VDOP: 1.6 PDOP: 1.80

Point ID: 357 Description: TEREN
Antenna Height: 1.800 Solution: RTK Fixed
No. Satellites: 16 No. Epochs: 5
GPS Start Time: 12:17:05
Northing: 4547305.6393 RMS North: 0.0343
Easting: 538651.4698 RMS East: 0.0343
Elevation: 581.9614 RMS Elev: 0.0687
HDOP: 0.9 VDOP: 1.4 PDOP: 1.70

Point ID: 358 Description: TEREN
Antenna Height: 1.800 Solution: RTK Fixed
No. Satellites: 16 No. Epochs: 5
GPS Start Time: 12:17:15
Northing: 4547304.0328 RMS North: 0.0094

Easting: 538652.1384 RMS East: 0.0094
Elevation: 582.0005 RMS Elev: 0.0189
HDOP: 0.9 VDOP: 1.4 PDOP: 1.70

Point ID: 359 Description:
Antenna Height: 1.800 Solution: RTK Fixed
No. Satellites: 17 No. Epochs: 5
GPS Start Time: 12:18:05
Northing: 4547299.4301 RMS North: 0.0089
Easting: 538653.5311 RMS East: 0.0089
Elevation: 581.9969 RMS Elev: 0.0224
HDOP: 0.9 VDOP: 1.6 PDOP: 1.80

Point ID: 360 Description:
Antenna Height: 1.800 Solution: RTK Fixed
No. Satellites: 16 No. Epochs: 5
GPS Start Time: 12:18:16
Northing: 4547296.2561 RMS North: 0.0137
Easting: 538652.8548 RMS East: 0.0137
Elevation: 581.9573 RMS Elev: 0.0343
HDOP: 0.9 VDOP: 1.6 PDOP: 1.80

Point ID: 361 Description:
Antenna Height: 1.800 Solution: RTK Fixed
No. Satellites: 16 No. Epochs: 5
GPS Start Time: 12:18:27
Northing: 4547293.4810 RMS North: 0.0089
Easting: 538654.8025 RMS East: 0.0045
Elevation: 581.9456 RMS Elev: 0.0179
HDOP: 0.8 VDOP: 1.4 PDOP: 1.60

Point ID: 362 Description:
Antenna Height: 1.800 Solution: RTK Fixed
No. Satellites: 17 No. Epochs: 5
GPS Start Time: 12:18:38
Northing: 4547292.1875 RMS North: 0.0089
Easting: 538658.6837 RMS East: 0.0045
Elevation: 581.9559 RMS Elev: 0.0179
HDOP: 0.8 VDOP: 1.4 PDOP: 1.60

Point ID: 363 Description:
Antenna Height: 1.800 Solution: RTK Fixed
No. Satellites: 17 No. Epochs: 5
GPS Start Time: 12:18:48
Northing: 4547289.2141 RMS North: 0.0123
Easting: 538658.5523 RMS East: 0.0061
Elevation: 581.9649 RMS Elev: 0.0246
HDOP: 0.8 VDOP: 1.4 PDOP: 1.60

Point ID: 364 Description:
Antenna Height: 1.800 Solution: RTK Fixed
No. Satellites: 16 No. Epochs: 5
GPS Start Time: 12:18:59
Northing: 4547289.7737 RMS North: 0.0089
Easting: 538654.4130 RMS East: 0.0089
Elevation: 581.9256 RMS Elev: 0.0179
HDOP: 0.8 VDOP: 1.4 PDOP: 1.60

Point ID: 365 Description:
Antenna Height: 1.800 Solution: RTK Fixed
No. Satellites: 17 No. Epochs: 5
GPS Start Time: 12:19:10
Northing: 4547288.2662 RMS North: 0.0428
Easting: 538650.7903 RMS East: 0.0214
Elevation: 581.9095 RMS Elev: 0.0855
HDOP: 0.8 VDOP: 1.4 PDOP: 1.60

Point ID: 366 Description:
Antenna Height: 1.800 Solution: RTK Fixed
No. Satellites: 17 No. Epochs: 5
GPS Start Time: 12:19:23
Northing: 4547285.4093 RMS North: 0.0053
Easting: 538648.4975 RMS East: 0.0045
Elevation: 581.8282 RMS Elev: 0.0134
HDOP: 0.8 VDOP: 1.4 PDOP: 1.60

Point ID: 367 Description:
Antenna Height: 1.800 Solution: RTK Fixed
No. Satellites: 17 No. Epochs: 5
GPS Start Time: 12:19:43
Northing: 4547298.3568 RMS North: 0.0089
Easting: 538649.9793 RMS East: 0.0045
Elevation: 581.9648 RMS Elev: 0.0179
HDOP: 0.8 VDOP: 1.4 PDOP: 1.70

Point ID: 368 Description:
Antenna Height: 1.800 Solution: RTK Fixed
No. Satellites: 17 No. Epochs: 5
GPS Start Time: 12:19:52
Northing: 4547297.5005 RMS North: 0.0082
Easting: 538648.6268 RMS East: 0.0052
Elevation: 581.8671 RMS Elev: 0.0192
HDOP: 0.8 VDOP: 1.4 PDOP: 1.70

Point ID: 369 Description:
Antenna Height: 1.800 Solution: RTK Fixed
No. Satellites: 15 No. Epochs: 5
GPS Start Time: 12:20:04
Northing: 4547303.4690 RMS North: 0.0180
Easting: 538648.7649 RMS East: 0.0166
Elevation: 581.9009 RMS Elev: 0.0663
HDOP: 0.8 VDOP: 1.5 PDOP: 1.70

Point ID: 370 Description:
Antenna Height: 1.800 Solution: RTK Fixed
No. Satellites: 16 No. Epochs: 5
GPS Start Time: 12:20:17
Northing: 4547299.9107 RMS North: 0.0270
Easting: 538643.4345 RMS East: 0.0135
Elevation: 581.9056 RMS Elev: 0.0540
HDOP: 0.8 VDOP: 1.5 PDOP: 1.70

Point ID: 371 Description: TEREN
Antenna Height: 1.800 Solution: RTK Fixed
No. Satellites: 16 No. Epochs: 5
GPS Start Time: 12:20:37
Northing: 4547299.5132 RMS North: 0.0201
Easting: 538655.3840 RMS East: 0.0171
Elevation: 581.9562 RMS Elev: 0.0508
HDOP: 0.8 VDOP: 1.5 PDOP: 1.70

Point ID: 372 Description: TEREN
Antenna Height: 1.800 Solution: RTK Fixed
No. Satellites: 17 No. Epochs: 5
GPS Start Time: 12:20:50
Northing: 4547299.2487 RMS North: 0.0095
Easting: 538657.0755 RMS East: 0.0095
Elevation: 581.9669 RMS Elev: 0.0285
HDOP: 0.8 VDOP: 1.5 PDOP: 1.70

Point ID: 373 Description: TEREN
Antenna Height: 1.800 Solution: RTK Fixed
No. Satellites: 16 No. Epochs: 5
GPS Start Time: 12:21:00
Northing: 4547295.3644 RMS North: 0.0075
Easting: 538656.6498 RMS East: 0.0075
Elevation: 581.8847 RMS Elev: 0.0225
HDOP: 0.8 VDOP: 1.5 PDOP: 1.70

Point ID: 374 Description: TEREN
Antenna Height: 1.800 Solution: RTK Fixed
No. Satellites: 17 No. Epochs: 5
GPS Start Time: 12:21:13
Northing: 4547288.4543 RMS North: 0.0065
Easting: 538655.7163 RMS East: 0.0065
Elevation: 581.8890 RMS Elev: 0.0195
HDOP: 0.8 VDOP: 1.5 PDOP: 1.70

Point ID: 375 Description: TEREN
Antenna Height: 1.800 Solution: RTK Fixed
No. Satellites: 16 No. Epochs: 5
GPS Start Time: 12:21:22
Northing: 4547287.8591 RMS North: 0.0364
Easting: 538652.5281 RMS East: 0.0364
Elevation: 581.8931 RMS Elev: 0.1093
HDOP: 0.8 VDOP: 1.5 PDOP: 1.70

Point ID: 376 Description: TEREN
Antenna Height: 1.800 Solution: RTK Fixed
No. Satellites: 17 No. Epochs: 5
GPS Start Time: 12:21:41
Northing: 4547285.3341 RMS North: 0.0115
Easting: 538650.1183 RMS East: 0.0115
Elevation: 581.9061 RMS Elev: 0.0345
HDOP: 0.8 VDOP: 1.5 PDOP: 1.70

Point ID: 377 Description: BETBANDERA
Antenna Height: 1.800 Solution: RTK Fixed
No. Satellites: 16 No. Epochs: 5
GPS Start Time: 12:21:51
Northing: 4547285.0098 RMS North: 0.0071
Easting: 538652.2243 RMS East: 0.0045

Elevation: 581.8786 RMS Elev: 0.0166
HDOP: 0.8 VDOP: 1.5 PDOP: 1.70

Point ID: 378 Description:
Antenna Height: 1.800 Solution: RTK Fixed
No. Satellites: 16 No. Epochs: 5
GPS Start Time: 12:22:29
Northing: 4547261.3321 RMS North: 0.0045
Easting: 538647.7341 RMS East: 0.0045
Elevation: 581.7636 RMS Elev: 0.0134
HDOP: 0.8 VDOP: 1.5 PDOP: 1.70

Point ID: 379 Description: TEREN
Antenna Height: 1.800 Solution: RTK Fixed
No. Satellites: 16 No. Epochs: 5
GPS Start Time: 12:22:44
Northing: 4547261.0433 RMS North: 0.0139
Easting: 538648.7614 RMS East: 0.0069
Elevation: 581.7981 RMS Elev: 0.0278
HDOP: 0.8 VDOP: 1.5 PDOP: 1.70

Point ID: 380 Description: TEREN
Antenna Height: 1.800 Solution: RTK Fixed
No. Satellites: 16 No. Epochs: 5
GPS Start Time: 12:22:56
Northing: 4547260.5804 RMS North: 0.0111
Easting: 538649.9504 RMS East: 0.0055
Elevation: 581.7875 RMS Elev: 0.0221
HDOP: 0.8 VDOP: 1.5 PDOP: 1.70

Point ID: 381 Description: DRVBAND
Antenna Height: 1.800 Solution: RTK Fixed
No. Satellites: 16 No. Epochs: 5
GPS Start Time: 12:23:32
Northing: 4547226.6314 RMS North: 0.0089
Easting: 538648.7070 RMS East: 0.0089
Elevation: 581.6802 RMS Elev: 0.0179
HDOP: 0.8 VDOP: 1.5 PDOP: 1.70

Point ID: 382 Description: TEREN
Antenna Height: 1.800 Solution: RTK Fixed
No. Satellites: 15 No. Epochs: 5
GPS Start Time: 12:23:51
Northing: 4547226.5271 RMS North: 0.0129
Easting: 538647.7314 RMS East: 0.0064
Elevation: 581.6348 RMS Elev: 0.0257
HDOP: 0.8 VDOP: 1.5 PDOP: 1.70

Point ID: 383 Description:
Antenna Height: 1.800 Solution: RTK Fixed
No. Satellites: 16 No. Epochs: 5
GPS Start Time: 12:24:02
Northing: 4547226.4700 RMS North: 0.0098
Easting: 538647.0332 RMS East: 0.0059
Elevation: 581.6673 RMS Elev: 0.0197
HDOP: 0.8 VDOP: 1.5 PDOP: 1.70

Point ID: 384 Description:
Antenna Height: 1.800 Solution: RTK Fixed
No. Satellites: 17 No. Epochs: 5
GPS Start Time: 12:24:50
Northing: 4547185.8456 RMS North: 0.0114
Easting: 538646.3335 RMS East: 0.0096
Elevation: 581.4634 RMS Elev: 0.0287
HDOP: 0.8 VDOP: 1.5 PDOP: 1.70

Point ID: 385 Description: TEREN
Antenna Height: 1.800 Solution: RTK Fixed
No. Satellites: 17 No. Epochs: 5
GPS Start Time: 12:24:59
Northing: 4547185.8025 RMS North: 0.0138
Easting: 538647.5759 RMS East: 0.0102
Elevation: 581.5127 RMS Elev: 0.0409
HDOP: 0.8 VDOP: 1.5 PDOP: 1.70

Point ID: 386 Description: BETBANDERA
Antenna Height: 1.800 Solution: RTK Fixed
No. Satellites: 16 No. Epochs: 5
GPS Start Time: 12:25:10
Northing: 4547185.8466 RMS North: 0.3287
Easting: 538648.2050 RMS East: 0.2438
Elevation: 581.5883 RMS Elev: 0.9752
HDOP: 0.8 VDOP: 1.5 PDOP: 1.70

Point ID: 387 Description: TRAFO
Antenna Height: 1.800 Solution: RTK Fixed
No. Satellites: 18 No. Epochs: 5
GPS Start Time: 12:26:08
Northing: 4547197.6086 RMS North: 0.0062
Easting: 538631.8565 RMS East: 0.0062
Elevation: 581.3169 RMS Elev: 0.0185
HDOP: 0.8 VDOP: 1.5 PDOP: 1.70

Point ID: 388 Description: TRAFO
Antenna Height: 1.800 Solution: RTK Fixed
No. Satellites: 13 No. Epochs: 5
GPS Start Time: 12:26:26
Northing: 4547197.8872 RMS North: 0.0278
Easting: 538631.2034 RMS East: 0.0278
Elevation: 581.3083 RMS Elev: 0.0835
HDOP: 0.8 VDOP: 1.5 PDOP: 1.70

Point ID: 389 Description: TRAFO
Antenna Height: 1.800 Solution: RTK Fixed
No. Satellites: 17 No. Epochs: 5
GPS Start Time: 12:26:37
Northing: 4547199.8512 RMS North: 0.0136
Easting: 538632.2912 RMS East: 0.0136
Elevation: 581.3027 RMS Elev: 0.0409
HDOP: 0.8 VDOP: 1.5 PDOP: 1.70

Point ID: 390 Description: TRAFO
Antenna Height: 1.800 Solution: RTK Fixed
No. Satellites: 15 No. Epochs: 5
GPS Start Time: 12:26:54
Northing: 4547199.4756 RMS North: 0.0087
Easting: 538632.9239 RMS East: 0.0087
Elevation: 581.3034 RMS Elev: 0.0232
HDOP: 0.8 VDOP: 1.6 PDOP: 1.80

Point ID: 391 Description: TEREN
Antenna Height: 1.800 Solution: RTK Fixed
No. Satellites: 17 No. Epochs: 5
GPS Start Time: 12:27:07
Northing: 4547199.5712 RMS North: 0.0045
Easting: 538634.7919 RMS East: 0.0045
Elevation: 581.2784 RMS Elev: 0.0089
HDOP: 0.8 VDOP: 1.5 PDOP: 1.70

Point ID: 392 Description: TEREN
Antenna Height: 1.800 Solution: RTK Fixed
No. Satellites: 18 No. Epochs: 5
GPS Start Time: 12:27:22
Northing: 4547196.0055 RMS North: 0.0068
Easting: 538634.5355 RMS East: 0.0068
Elevation: 581.2956 RMS Elev: 0.0154
HDOP: 0.8 VDOP: 1.7 PDOP: 1.90

Point ID: 393 Description: KANAL
Antenna Height: 1.800 Solution: RTK Fixed
No. Satellites: 17 No. Epochs: 5
GPS Start Time: 12:27:34
Northing: 4547195.3910 RMS North: 0.0080
Easting: 538636.9852 RMS East: 0.0080
Elevation: 581.3373 RMS Elev: 0.0160
HDOP: 0.8 VDOP: 1.7 PDOP: 1.90

Point ID: 394 Description: KANAL
Antenna Height: 1.800 Solution: RTK Fixed
No. Satellites: 17 No. Epochs: 5
GPS Start Time: 12:27:46
Northing: 4547195.3914 RMS North: 0.0213
Easting: 538637.7995 RMS East: 0.0213
Elevation: 581.3243 RMS Elev: 0.0425
HDOP: 0.8 VDOP: 1.7 PDOP: 1.90

Point ID: 395 Description: KANAL
Antenna Height: 1.800 Solution: RTK Fixed
No. Satellites: 18 No. Epochs: 5
GPS Start Time: 12:27:55
Northing: 4547195.4274 RMS North: 0.0045
Easting: 538637.6829 RMS East: 0.0045
Elevation: 580.9545 RMS Elev: 0.0089
HDOP: 0.8 VDOP: 1.7 PDOP: 1.90

Point ID: 396 Description: KANAL
Antenna Height: 1.800 Solution: RTK Fixed

No. Satellites: 18 No. Epochs: 5
GPS Start Time: 12:28:02
Northing: 4547195.4914 RMS North: 0.0091
Easting: 538637.3093 RMS East: 0.0091
Elevation: 580.9833 RMS Elev: 0.0183
HDOP: 0.8 VDOP: 1.7 PDOP: 1.90

Point ID: 397 Description: KANAL
Antenna Height: 1.800 Solution: RTK Fixed
No. Satellites: 17 No. Epochs: 5
GPS Start Time: 12:28:16
Northing: 4547201.0146 RMS North: 0.0095
Easting: 538637.0990 RMS East: 0.0095
Elevation: 581.3409 RMS Elev: 0.0190
HDOP: 0.8 VDOP: 1.7 PDOP: 1.90

Point ID: 398 Description: KANAL
Antenna Height: 1.800 Solution: RTK Fixed
No. Satellites: 17 No. Epochs: 5
GPS Start Time: 12:28:25
Northing: 4547201.0075 RMS North: 0.0522
Easting: 538637.2767 RMS East: 0.0522
Elevation: 581.0011 RMS Elev: 0.1044
HDOP: 0.8 VDOP: 1.7 PDOP: 1.90

Point ID: 399 Description: KANAL
Antenna Height: 1.800 Solution: RTK Fixed
No. Satellites: 17 No. Epochs: 5
GPS Start Time: 12:28:35
Northing: 4547201.4585 RMS North: 0.0053
Easting: 538637.7474 RMS East: 0.0053
Elevation: 580.9194 RMS Elev: 0.0115
HDOP: 0.8 VDOP: 1.7 PDOP: 1.90

Point ID: 400 Description: KANAL
Antenna Height: 1.800 Solution: RTK Fixed
No. Satellites: 17 No. Epochs: 5
GPS Start Time: 12:28:44
Northing: 4547201.6669 RMS North: 0.0089
Easting: 538638.0168 RMS East: 0.0049
Elevation: 581.3847 RMS Elev: 0.0202
HDOP: 0.8 VDOP: 1.7 PDOP: 1.90

Point ID: 401 Description: KANAL
Antenna Height: 1.800 Solution: RTK Fixed
No. Satellites: 17 No. Epochs: 5
GPS Start Time: 12:28:55
Northing: 4547203.1037 RMS North: 0.0516
Easting: 538634.7071 RMS East: 0.0516
Elevation: 581.3763 RMS Elev: 0.1377
HDOP: 0.8 VDOP: 1.7 PDOP: 1.90

Point ID: 402 Description: KANAL
Antenna Height: 1.800 Solution: RTK Fixed
No. Satellites: 16 No. Epochs: 5
GPS Start Time: 12:29:04
Northing: 4547202.8437 RMS North: 0.0089
Easting: 538634.5368 RMS East: 0.0089
Elevation: 580.8756 RMS Elev: 0.0224
HDOP: 0.8 VDOP: 1.7 PDOP: 1.90

Point ID: 403 Description: KANAL
Antenna Height: 1.800 Solution: RTK Fixed
No. Satellites: 16 No. Epochs: 5
GPS Start Time: 12:29:12
Northing: 4547202.4068 RMS North: 0.0203
Easting: 538634.5623 RMS East: 0.0203
Elevation: 580.8748 RMS Elev: 0.0508
HDOP: 0.8 VDOP: 1.7 PDOP: 1.90

Point ID: 404 Description: KANAL
Antenna Height: 1.800 Solution: RTK Fixed
No. Satellites: 18 No. Epochs: 5
GPS Start Time: 12:29:26
Northing: 4547202.0977 RMS North: 0.0089
Easting: 538634.4780 RMS East: 0.0045
Elevation: 581.3038 RMS Elev: 0.0179
HDOP: 0.8 VDOP: 1.7 PDOP: 1.90

Point ID: 405 Description:
Antenna Height: 1.800 Solution: RTK Fixed
No. Satellites: 18 No. Epochs: 5
GPS Start Time: 12:29:48
Northing: 4547203.4619 RMS North: 0.0098
Easting: 538638.9283 RMS East: 0.0098
Elevation: 581.4499 RMS Elev: 0.0244
HDOP: 0.8 VDOP: 1.7 PDOP: 1.90

Point ID: 406 Description:
Antenna Height: 1.800 Solution: RTK Fixed
No. Satellites: 17 No. Epochs: 5
GPS Start Time: 12:30:02
Northing: 4547202.0810 RMS North: 0.0226
Easting: 538641.1043 RMS East: 0.0143
Elevation: 581.4911 RMS Elev: 0.0618
HDOP: 0.8 VDOP: 1.8 PDOP: 1.90

Point ID: 407 Description:
Antenna Height: 1.800 Solution: RTK Fixed
No. Satellites: 17 No. Epochs: 5
GPS Start Time: 12:30:18
Northing: 4547193.0688 RMS North: 0.0165
Easting: 538641.0111 RMS East: 0.0165
Elevation: 581.4265 RMS Elev: 0.0519
HDOP: 0.8 VDOP: 1.8 PDOP: 1.90

Point ID: 408 Description:
Antenna Height: 1.800 Solution: RTK Fixed
No. Satellites: 17 No. Epochs: 5
GPS Start Time: 12:30:30
Northing: 4547192.7026 RMS North: 0.0113
Easting: 538638.8830 RMS East: 0.0113
Elevation: 581.5324 RMS Elev: 0.0339
HDOP: 0.8 VDOP: 1.6 PDOP: 1.80

Point ID: 409 Description:
Antenna Height: 1.800 Solution: RTK Fixed
No. Satellites: 17 No. Epochs: 5
GPS Start Time: 12:30:59
Northing: 4547220.3210 RMS North: 0.0179
Easting: 538641.6117 RMS East: 0.0150
Elevation: 581.5157 RMS Elev: 0.0595
HDOP: 0.8 VDOP: 1.8 PDOP: 2.00

Point ID: 410 Description:
Antenna Height: 1.800 Solution: RTK Fixed
No. Satellites: 17 No. Epochs: 5
GPS Start Time: 12:31:09
Northing: 4547220.3244 RMS North: 0.0308
Easting: 538639.5102 RMS East: 0.0308
Elevation: 581.6417 RMS Elev: 0.0924
HDOP: 0.8 VDOP: 1.8 PDOP: 2.00

Point ID: 411 Description:
Antenna Height: 1.800 Solution: RTK Fixed
No. Satellites: 18 No. Epochs: 5
GPS Start Time: 12:31:23
Northing: 4547212.3291 RMS North: 0.0064
Easting: 538641.4457 RMS East: 0.0064
Elevation: 581.5188 RMS Elev: 0.0193
HDOP: 0.8 VDOP: 1.8 PDOP: 2.00

Point ID: 412 Description:
Antenna Height: 1.800 Solution: RTK Fixed
No. Satellites: 16 No. Epochs: 5
GPS Start Time: 12:31:33
Northing: 4547209.7156 RMS North: 0.0275
Easting: 538639.3206 RMS East: 0.0275
Elevation: 581.4849 RMS Elev: 0.0826
HDOP: 0.8 VDOP: 1.8 PDOP: 2.00

Point ID: 413 Description:
Antenna Height: 1.800 Solution: RTK Fixed
No. Satellites: 17 No. Epochs: 5
GPS Start Time: 12:31:44
Northing: 4547208.7597 RMS North: 0.0045
Easting: 538636.6300 RMS East: 0.0045
Elevation: 581.4914 RMS Elev: 0.0179
HDOP: 0.8 VDOP: 1.8 PDOP: 2.00

Point ID: 414 Description:
Antenna Height: 1.800 Solution: RTK Fixed
No. Satellites: 17 No. Epochs: 5
GPS Start Time: 12:32:26
Northing: 4547182.5208 RMS North: 0.0064
Easting: 538646.1844 RMS East: 0.0064
Elevation: 581.4506 RMS Elev: 0.0258
HDOP: 0.8 VDOP: 1.8 PDOP: 2.00

Point ID: 415 Description:
Antenna Height: 1.800 Solution: RTK Fixed
No. Satellites: 15 No. Epochs: 5
GPS Start Time: 12:32:35

Northing: 4547180.7855 RMS North: 0.0092
Easting: 538648.4906 RMS East: 0.0092
Elevation: 581.5949 RMS Elev: 0.0367
HDOP: 0.8 VDOP: 1.8 PDOP: 2.00

Point ID: 416 Description:
Antenna Height: 1.800 Solution: RTK Fixed
No. Satellites: 12 No. Epochs: 5
GPS Start Time: 12:32:43
Northing: 4547180.1451 RMS North: 0.0305
Easting: 538651.7526 RMS East: 0.0305
Elevation: 581.6319 RMS Elev: 0.1132
HDOP: 0.9 VDOP: 1.9 PDOP: 2.10

Point ID: 417 Description:
Antenna Height: 1.800 Solution: RTK Fixed
No. Satellites: 16 No. Epochs: 5
GPS Start Time: 12:32:52
Northing: 4547177.1918 RMS North: 0.0089
Easting: 538652.0059 RMS East: 0.0045
Elevation: 581.6600 RMS Elev: 0.0212
HDOP: 0.8 VDOP: 1.8 PDOP: 2.00

Point ID: 418 Description:
Antenna Height: 1.800 Solution: RTK Fixed
No. Satellites: 16 No. Epochs: 5
GPS Start Time: 12:33:03
Northing: 4547177.3411 RMS North: 0.0045
Easting: 538648.6732 RMS East: 0.0045
Elevation: 581.5660 RMS Elev: 0.0179
HDOP: 0.8 VDOP: 1.8 PDOP: 2.00

Point ID: 419 Description:
Antenna Height: 1.800 Solution: RTK Fixed
No. Satellites: 16 No. Epochs: 5
GPS Start Time: 12:33:13
Northing: 4547175.8882 RMS North: 0.0203
Easting: 538646.1979 RMS East: 0.0170
Elevation: 581.4115 RMS Elev: 0.0680
HDOP: 0.8 VDOP: 1.8 PDOP: 2.00

Point ID: 420 Description:
Antenna Height: 1.800 Solution: RTK Fixed
No. Satellites: 16 No. Epochs: 5
GPS Start Time: 12:33:43
Northing: 4547152.4043 RMS North: 0.0259
Easting: 538645.6014 RMS East: 0.0259
Elevation: 581.3577 RMS Elev: 0.0646
HDOP: 0.8 VDOP: 1.8 PDOP: 2.00

Point ID: 421 Description: TEREN
Antenna Height: 1.800 Solution: RTK Fixed
No. Satellites: 15 No. Epochs: 5
GPS Start Time: 12:33:58
Northing: 4547152.2729 RMS North: 0.0089
Easting: 538647.3351 RMS East: 0.0089
Elevation: 581.7116 RMS Elev: 0.0239
HDOP: 0.9 VDOP: 2.0 PDOP: 2.10

Point ID: 422 Description: TEREN
Antenna Height: 1.800 Solution: RTK Fixed
No. Satellites: 15 No. Epochs: 5
GPS Start Time: 12:34:14
Northing: 4547152.2183 RMS North: 0.0171
Easting: 538648.3892 RMS East: 0.0171
Elevation: 581.7480 RMS Elev: 0.0514
HDOP: 0.9 VDOP: 2.0 PDOP: 2.10

Point ID: 423 Description: TEREN
Antenna Height: 1.800 Solution: RTK Fixed
No. Satellites: 17 No. Epochs: 5
GPS Start Time: 12:34:33
Northing: 4547139.9625 RMS North: 0.0313
Easting: 538645.5079 RMS East: 0.0224
Elevation: 581.5742 RMS Elev: 0.0492
HDOP: 0.8 VDOP: 1.8 PDOP: 2.00

Point ID: 424 Description: TEREN
Antenna Height: 1.800 Solution: RTK Fixed
No. Satellites: 16 No. Epochs: 5
GPS Start Time: 12:34:46
Northing: 4547139.7191 RMS North: 0.0091
Easting: 538646.5938 RMS East: 0.0091
Elevation: 581.3530 RMS Elev: 0.0296
HDOP: 0.8 VDOP: 1.8 PDOP: 2.00

Point ID: 425 Description: TEREN
Antenna Height: 1.800 Solution: RTK Fixed
No. Satellites: 16 No. Epochs: 5
GPS Start Time: 12:35:02
Northing: 4547139.5030 RMS North: 0.0103
Easting: 538646.8296 RMS East: 0.0103
Elevation: 581.1280 RMS Elev: 0.0308
HDOP: 0.8 VDOP: 1.8 PDOP: 2.00

Point ID: 426 Description: TEREN
Antenna Height: 1.800 Solution: RTK Fixed
No. Satellites: 14 No. Epochs: 5
GPS Start Time: 12:35:10
Northing: 4547139.5262 RMS North: 0.0504
Easting: 538647.0751 RMS East: 0.0504
Elevation: 581.1086 RMS Elev: 0.1513
HDOP: 0.9 VDOP: 2.0 PDOP: 2.20

Point ID: 427 Description: TEREN
Antenna Height: 1.800 Solution: RTK Fixed
No. Satellites: 16 No. Epochs: 5
GPS Start Time: 12:35:24
Northing: 4547139.7022 RMS North: 0.0243
Easting: 538647.5407 RMS East: 0.0192
Elevation: 581.3544 RMS Elev: 0.0607
HDOP: 0.8 VDOP: 1.8 PDOP: 2.00

Point ID: 428 Description: TEREN
Antenna Height: 1.800 Solution: RTK Fixed
No. Satellites: 17 No. Epochs: 5
GPS Start Time: 12:36:47
Northing: 4547117.9323 RMS North: 0.0112
Easting: 538646.9727 RMS East: 0.0112
Elevation: 581.1955 RMS Elev: 0.0323
HDOP: 0.8 VDOP: 1.9 PDOP: 2.00

Point ID: 429 Description: TEREN
Antenna Height: 1.800 Solution: RTK Fixed
No. Satellites: 16 No. Epochs: 5
GPS Start Time: 12:37:00
Northing: 4547117.9380 RMS North: 0.0174
Easting: 538646.8426 RMS East: 0.0174
Elevation: 580.8997 RMS Elev: 0.0522
HDOP: 0.8 VDOP: 1.9 PDOP: 2.00

Point ID: 430 Description: TEREN
Antenna Height: 1.800 Solution: RTK Fixed
No. Satellites: 17 No. Epochs: 5
GPS Start Time: 12:37:08
Northing: 4547118.0349 RMS North: 0.0089
Easting: 538646.4608 RMS East: 0.0089
Elevation: 581.1029 RMS Elev: 0.0268
HDOP: 0.8 VDOP: 1.9 PDOP: 2.00

Point ID: 431 Description:
Antenna Height: 1.800 Solution: RTK Fixed
No. Satellites: 17 No. Epochs: 5
GPS Start Time: 12:37:18
Northing: 4547117.8258 RMS North: 0.0089
Easting: 538644.7481 RMS East: 0.0089
Elevation: 581.1114 RMS Elev: 0.0268
HDOP: 0.8 VDOP: 1.9 PDOP: 2.00

Point ID: 432 Description:
Antenna Height: 1.800 Solution: RTK Fixed
No. Satellites: 17 No. Epochs: 5
GPS Start Time: 12:37:57
Northing: 4547083.7928 RMS North: 0.0100
Easting: 538642.7359 RMS East: 0.0100
Elevation: 580.8860 RMS Elev: 0.0301
HDOP: 0.8 VDOP: 1.9 PDOP: 2.10

Point ID: 433 Description:
Antenna Height: 1.800 Solution: RTK Fixed
No. Satellites: 17 No. Epochs: 5
GPS Start Time: 12:38:11
Northing: 4547077.9182 RMS North: 0.0089
Easting: 538645.2605 RMS East: 0.0089
Elevation: 580.7691 RMS Elev: 0.0268
HDOP: 0.8 VDOP: 1.9 PDOP: 2.10

Point ID: 434 Description:
Antenna Height: 1.800 Solution: RTK Fixed
No. Satellites: 14 No. Epochs: 5
GPS Start Time: 12:38:21

Northing: 4547074.8510 RMS North: 0.0284
Easting: 538647.4056 RMS East: 0.0284
Elevation: 580.8128 RMS Elev: 0.0853
HDOP: 0.8 VDOP: 1.9 PDOP: 2.10

Point ID: 435 Description:
Antenna Height: 1.800 Solution: RTK Fixed
No. Satellites: 17 No. Epochs: 5
GPS Start Time: 12:38:31
Northing: 4547072.0884 RMS North: 0.0089
Easting: 538646.2553 RMS East: 0.0089
Elevation: 580.8700 RMS Elev: 0.0268
HDOP: 0.8 VDOP: 1.9 PDOP: 2.10

Point ID: 436 Description:
Antenna Height: 1.800 Solution: RTK Fixed
No. Satellites: 17 No. Epochs: 5
GPS Start Time: 12:38:41
Northing: 4547074.6676 RMS North: 0.0154
Easting: 538643.7892 RMS East: 0.0154
Elevation: 580.8120 RMS Elev: 0.0425
HDOP: 0.8 VDOP: 1.9 PDOP: 2.10

Point ID: 437 Description:
Antenna Height: 1.800 Solution: RTK Fixed
No. Satellites: 17 No. Epochs: 5
GPS Start Time: 12:38:56
Northing: 4547075.9154 RMS North: 0.0302
Easting: 538641.8666 RMS East: 0.0302
Elevation: 580.7866 RMS Elev: 0.0756
HDOP: 0.8 VDOP: 1.9 PDOP: 2.10

Point ID: 438 Description: TEREN
Antenna Height: 1.800 Solution: RTK Fixed
No. Satellites: 17 No. Epochs: 5
GPS Start Time: 12:39:23
Northing: 4547064.5283 RMS North: 0.0395
Easting: 538642.5361 RMS East: 0.0395
Elevation: 580.3021 RMS Elev: 0.1054
HDOP: 0.8 VDOP: 1.9 PDOP: 2.10

Point ID: 439 Description: TEREN
Antenna Height: 1.800 Solution: RTK Fixed
No. Satellites: 17 No. Epochs: 5
GPS Start Time: 12:39:35
Northing: 4547064.8704 RMS North: 0.0089
Easting: 538641.3082 RMS East: 0.0071
Elevation: 580.6416 RMS Elev: 0.0224
HDOP: 0.8 VDOP: 1.9 PDOP: 2.10

Point ID: 440 Description:
Antenna Height: 1.800 Solution: RTK Fixed
No. Satellites: 17 No. Epochs: 5
GPS Start Time: 12:39:43
Northing: 4547064.8632 RMS North: 0.0089
Easting: 538640.4538 RMS East: 0.0089
Elevation: 580.7261 RMS Elev: 0.0257
HDOP: 0.8 VDOP: 1.9 PDOP: 2.10

Point ID: 441 Description:
Antenna Height: 1.800 Solution: RTK Fixed
No. Satellites: 17 No. Epochs: 5
GPS Start Time: 12:40:31
Northing: 4547035.2569 RMS North: 0.0162
Easting: 538635.9140 RMS East: 0.0162
Elevation: 580.5890 RMS Elev: 0.0404
HDOP: 0.8 VDOP: 1.9 PDOP: 2.10

Point ID: 442 Description: TEREN
Antenna Height: 1.800 Solution: RTK Fixed
No. Satellites: 17 No. Epochs: 5
GPS Start Time: 12:40:40
Northing: 4547035.0479 RMS North: 0.0224
Easting: 538637.1784 RMS East: 0.0224
Elevation: 580.5472 RMS Elev: 0.0561
HDOP: 0.8 VDOP: 1.9 PDOP: 2.10

Point ID: 443 Description: TEREN
Antenna Height: 1.800 Solution: RTK Fixed
No. Satellites: 17 No. Epochs: 5
GPS Start Time: 12:40:53
Northing: 4547034.9017 RMS North: 0.0131
Easting: 538638.1833 RMS East: 0.0088
Elevation: 580.0580 RMS Elev: 0.0326
HDOP: 0.8 VDOP: 1.9 PDOP: 2.10

Point ID: 444 Description: TEREN
Antenna Height: 1.800 Solution: RTK Fixed
No. Satellites: 16 No. Epochs: 5
GPS Start Time: 12:41:29
Northing: 4546999.1263 RMS North: 0.0089
Easting: 538632.0761 RMS East: 0.0045
Elevation: 579.5675 RMS Elev: 0.0224
HDOP: 0.8 VDOP: 1.9 PDOP: 2.10

Point ID: 445 Description: TEREN
Antenna Height: 1.800 Solution: RTK Fixed
No. Satellites: 17 No. Epochs: 5
GPS Start Time: 12:41:37
Northing: 4546999.3751 RMS North: 0.0277
Easting: 538631.1081 RMS East: 0.0138
Elevation: 580.2673 RMS Elev: 0.0692
HDOP: 0.8 VDOP: 1.9 PDOP: 2.10

Point ID: 446 Description:
Antenna Height: 1.800 Solution: RTK Fixed
No. Satellites: 17 No. Epochs: 5
GPS Start Time: 12:41:45
Northing: 4546999.3723 RMS North: 0.0282
Easting: 538630.1234 RMS East: 0.0141
Elevation: 580.3433 RMS Elev: 0.0705
HDOP: 0.8 VDOP: 1.9 PDOP: 2.10

Point ID: 447 Description:
Antenna Height: 1.800 Solution: RTK Fixed
No. Satellites: 17 No. Epochs: 5
GPS Start Time: 12:42:29
Northing: 4546954.9305 RMS North: 0.0089
Easting: 538624.6562 RMS East: 0.0060
Elevation: 580.1076 RMS Elev: 0.0224
HDOP: 0.8 VDOP: 1.9 PDOP: 2.10

Point ID: 448 Description: TEREN
Antenna Height: 1.800 Solution: RTK Fixed
No. Satellites: 17 No. Epochs: 5
GPS Start Time: 12:42:37
Northing: 4546954.8169 RMS North: 0.0372
Easting: 538625.6825 RMS East: 0.0372
Elevation: 579.9932 RMS Elev: 0.0930
HDOP: 0.8 VDOP: 1.9 PDOP: 2.10

Point ID: 449 Description: TEREN
Antenna Height: 1.800 Solution: RTK Fixed
No. Satellites: 17 No. Epochs: 5
GPS Start Time: 12:42:53
Northing: 4546954.6923 RMS North: 0.0490
Easting: 538626.4381 RMS East: 0.0490
Elevation: 579.7261 RMS Elev: 0.1469
HDOP: 0.8 VDOP: 1.9 PDOP: 2.10

Point ID: 450 Description: TEREN
Antenna Height: 1.800 Solution: RTK Fixed
No. Satellites: 17 No. Epochs: 5
GPS Start Time: 12:44:18
Northing: 4546914.7563 RMS North: 0.0089
Easting: 538625.0401 RMS East: 0.0089
Elevation: 579.3241 RMS Elev: 0.0268
HDOP: 0.8 VDOP: 1.9 PDOP: 2.10

Point ID: 451 Description: TEREN
Antenna Height: 1.800 Solution: RTK Fixed
No. Satellites: 17 No. Epochs: 5
GPS Start Time: 12:44:28
Northing: 4546915.0729 RMS North: 0.0463
Easting: 538623.9528 RMS East: 0.0463
Elevation: 579.7585 RMS Elev: 0.1388
HDOP: 0.8 VDOP: 1.7 PDOP: 1.90

Point ID: 452 Description:
Antenna Height: 1.800 Solution: RTK Fixed
No. Satellites: 17 No. Epochs: 5
GPS Start Time: 12:44:39
Northing: 4546914.9553 RMS North: 0.0089
Easting: 538622.4765 RMS East: 0.0089
Elevation: 579.8521 RMS Elev: 0.0268
HDOP: 0.8 VDOP: 1.7 PDOP: 1.90

Point ID: 453 Description:
Antenna Height: 1.800 Solution: RTK Fixed
No. Satellites: 16 No. Epochs: 5
GPS Start Time: 12:45:25

Northing: 4546878.9202 RMS North: 0.0124
Easting: 538620.2207 RMS East: 0.0124
Elevation: 579.7477 RMS Elev: 0.0372
HDOP: 1.0 VDOP: 1.6 PDOP: 1.90

Point ID: 454 Description:
Antenna Height: 1.800 Solution: RTK Fixed
No. Satellites: 17 No. Epochs: 5
GPS Start Time: 12:45:41
Northing: 4546878.6757 RMS North: 0.0143
Easting: 538615.1455 RMS East: 0.0151
Elevation: 579.7391 RMS Elev: 0.0512
HDOP: 0.8 VDOP: 1.6 PDOP: 1.80

Point ID: 455 Description: TEREN
Antenna Height: 1.800 Solution: RTK Fixed
No. Satellites: 17 No. Epochs: 5
GPS Start Time: 12:46:02
Northing: 4546877.6729 RMS North: 0.0160
Easting: 538622.0258 RMS East: 0.0160
Elevation: 579.8382 RMS Elev: 0.0565
HDOP: 0.8 VDOP: 1.6 PDOP: 1.80

Point ID: 456 Description: TEREN
Antenna Height: 1.800 Solution: RTK Fixed
No. Satellites: 17 No. Epochs: 5
GPS Start Time: 12:46:17
Northing: 4546877.5710 RMS North: 0.0192
Easting: 538622.5368 RMS East: 0.0192
Elevation: 579.1546 RMS Elev: 0.0577
HDOP: 0.8 VDOP: 1.6 PDOP: 1.80

Point ID: 457 Description:
Antenna Height: 1.800 Solution: RTK Fixed
No. Satellites: 16 No. Epochs: 5
GPS Start Time: 12:46:37
Northing: 4546865.6483 RMS North: 0.0253
Easting: 538618.4984 RMS East: 0.0253
Elevation: 579.7607 RMS Elev: 0.0886
HDOP: 0.8 VDOP: 1.7 PDOP: 1.90

Point ID: 458 Description: TEREN
Antenna Height: 1.800 Solution: RTK Fixed
No. Satellites: 16 No. Epochs: 5
GPS Start Time: 12:46:50
Northing: 4546865.3145 RMS North: 0.0128
Easting: 538621.1119 RMS East: 0.0128
Elevation: 579.7930 RMS Elev: 0.0511
HDOP: 0.8 VDOP: 1.6 PDOP: 1.80

Point ID: 459 Description:
Antenna Height: 1.800 Solution: RTK Fixed
No. Satellites: 17 No. Epochs: 5
GPS Start Time: 12:47:21
Northing: 4546850.6104 RMS North: 0.0097
Easting: 538615.1651 RMS East: 0.0097
Elevation: 579.6220 RMS Elev: 0.0290
HDOP: 0.8 VDOP: 1.6 PDOP: 1.80

Point ID: 460 Description:
Antenna Height: 1.800 Solution: RTK Fixed
No. Satellites: 17 No. Epochs: 5
GPS Start Time: 12:47:47
Northing: 4546850.8624 RMS North: 0.0089
Easting: 538610.2184 RMS East: 0.0089
Elevation: 579.6376 RMS Elev: 0.0247
HDOP: 0.8 VDOP: 1.6 PDOP: 1.80

Point ID: 461 Description: PROP
Antenna Height: 1.800 Solution: RTK Fixed
No. Satellites: 16 No. Epochs: 5
GPS Start Time: 12:47:57
Northing: 4546850.3869 RMS North: 0.0089
Easting: 538609.1343 RMS East: 0.0089
Elevation: 579.5614 RMS Elev: 0.0231
HDOP: 0.8 VDOP: 1.6 PDOP: 1.80

Point ID: 462 Description: PROP
Antenna Height: 1.800 Solution: RTK Fixed
No. Satellites: 16 No. Epochs: 5
GPS Start Time: 12:48:10
Northing: 4546849.4046 RMS North: 0.0089
Easting: 538608.8936 RMS East: 0.0089
Elevation: 579.5644 RMS Elev: 0.0247
HDOP: 0.8 VDOP: 1.6 PDOP: 1.80

Point ID: 463 Description: PROP
Antenna Height: 1.800 Solution: RTK Fixed
No. Satellites: 16 No. Epochs: 5
GPS Start Time: 12:48:20
Northing: 4546850.0521 RMS North: 0.0089
Easting: 538608.7716 RMS East: 0.0089
Elevation: 579.0799 RMS Elev: 0.0257
HDOP: 0.8 VDOP: 1.6 PDOP: 1.80

Point ID: 464 Description: PROP
Antenna Height: 1.800 Solution: RTK Fixed
No. Satellites: 16 No. Epochs: 5
GPS Start Time: 12:48:38
Northing: 4546847.9697 RMS North: 0.0124
Easting: 538615.3533 RMS East: 0.0124
Elevation: 579.5810 RMS Elev: 0.0372
HDOP: 0.9 VDOP: 1.9 PDOP: 2.10

Point ID: 465 Description: PROP
Antenna Height: 1.800 Solution: RTK Fixed
No. Satellites: 16 No. Epochs: 5
GPS Start Time: 12:48:47
Northing: 4546848.8571 RMS North: 0.0089
Easting: 538615.5951 RMS East: 0.0089
Elevation: 579.5648 RMS Elev: 0.0268
HDOP: 0.9 VDOP: 1.9 PDOP: 2.10

Point ID: 466 Description: PROP
Antenna Height: 1.800 Solution: RTK Fixed
No. Satellites: 16 No. Epochs: 5
GPS Start Time: 12:48:55
Northing: 4546848.4347 RMS North: 0.0089
Easting: 538615.5587 RMS East: 0.0089
Elevation: 579.0776 RMS Elev: 0.0268
HDOP: 0.9 VDOP: 1.9 PDOP: 2.10

Point ID: 467 Description: OGRADA
Antenna Height: 1.800 Solution: RTK Fixed
No. Satellites: 9 No. Epochs: 5
GPS Start Time: 10:16:11
Northing: 4544381.5194 RMS North: 0.0121
Easting: 538773.0017 RMS East: 0.0083
Elevation: 579.2079 RMS Elev: 0.0307
HDOP: 1.4 VDOP: 1.7 PDOP: 2.20

Point ID: 468 Description: TEREN
Antenna Height: 1.800 Solution: RTK Fixed
No. Satellites: 13 No. Epochs: 5
GPS Start Time: 10:16:37
Northing: 4544384.6647 RMS North: 0.0045
Easting: 538772.9707 RMS East: 0.0045
Elevation: 579.2796 RMS Elev: 0.0095
HDOP: 0.9 VDOP: 1.1 PDOP: 1.40

Point ID: 469 Description: TEREN
Antenna Height: 1.800 Solution: RTK Fixed
No. Satellites: 13 No. Epochs: 5
GPS Start Time: 10:16:58
Northing: 4544386.0847 RMS North: 0.0045
Easting: 538775.5947 RMS East: 0.0045
Elevation: 579.2918 RMS Elev: 0.0134
HDOP: 0.9 VDOP: 1.2 PDOP: 1.50

Point ID: 470 Description: TEREN
Antenna Height: 1.800 Solution: RTK Fixed
No. Satellites: 10 No. Epochs: 5
GPS Start Time: 10:17:22
Northing: 4544381.4963 RMS North: 0.0167
Easting: 538778.6893 RMS East: 0.0105
Elevation: 579.2129 RMS Elev: 0.0368
HDOP: 0.9 VDOP: 1.3 PDOP: 1.60

Point ID: 471 Description: DRVBAND
Antenna Height: 1.800 Solution: RTK Fixed
No. Satellites: 12 No. Epochs: 5
GPS Start Time: 10:17:58
Northing: 4544380.4956 RMS North: 0.0045
Easting: 538771.4036 RMS East: 0.0045
Elevation: 579.5515 RMS Elev: 0.0134
HDOP: 0.8 VDOP: 1.0 PDOP: 1.30

Point ID: 472 Description: DRVBAND
Antenna Height: 1.800 Solution: RTK Fixed
No. Satellites: 7 No. Epochs: 5
GPS Start Time: 10:18:20

Northing: 4544371.4722 RMS North: 0.0134
Easting: 538773.1647 RMS East: 0.0193
Elevation: 579.6326 RMS Elev: 0.0339
HDOP: 1.9 VDOP: 2.3 PDOP: 3.00

Point ID: 473 Description:
Antenna Height: 1.800 Solution: RTK Fixed
No. Satellites: 8 No. Epochs: 5
GPS Start Time: 10:18:41
Northing: 4544368.8011 RMS North: 0.0247
Easting: 538772.3715 RMS East: 0.0402
Elevation: 579.4414 RMS Elev: 0.0850
HDOP: 1.9 VDOP: 2.3 PDOP: 3.00

Point ID: 474 Description:
Antenna Height: 1.800 Solution: RTK Fixed
No. Satellites: 7 No. Epochs: 5
GPS Start Time: 10:19:06
Northing: 4544369.0532 RMS North: 0.0358
Easting: 538774.3302 RMS East: 0.0590
Elevation: 579.3980 RMS Elev: 0.1073
HDOP: 1.6 VDOP: 1.3 PDOP: 2.10

Point ID: 475 Description:
Antenna Height: 1.800 Solution: RTK Fixed
No. Satellites: 13 No. Epochs: 5
GPS Start Time: 10:20:42
Northing: 4544368.1010 RMS North: 0.0045
Easting: 538763.0547 RMS East: 0.0045
Elevation: 579.0278 RMS Elev: 0.0095
HDOP: 0.7 VDOP: 1.0 PDOP: 1.20

Point ID: 476 Description:
Antenna Height: 1.800 Solution: RTK Fixed
No. Satellites: 15 No. Epochs: 5
GPS Start Time: 10:24:53
Northing: 4544368.1105 RMS North: 0.0045
Easting: 538763.0425 RMS East: 0.0045
Elevation: 579.0058 RMS Elev: 0.0089
HDOP: 0.7 VDOP: 0.9 PDOP: 1.10

Point ID: 477 Description:
Antenna Height: 1.800 Solution: RTK Fixed
No. Satellites: 11 No. Epochs: 5
GPS Start Time: 10:25:16
Northing: 4544368.9595 RMS North: 0.0045
Easting: 538772.3055 RMS East: 0.0089
Elevation: 579.2118 RMS Elev: 0.0134
HDOP: 0.9 VDOP: 1.1 PDOP: 1.40

Point ID: 478 Description:
Antenna Height: 1.800 Solution: RTK Fixed
No. Satellites: 7 No. Epochs: 5
GPS Start Time: 10:25:28
Northing: 4544368.8033 RMS North: 0.0143
Easting: 538774.2366 RMS East: 0.0215
Elevation: 579.3010 RMS Elev: 0.0298
HDOP: 2.5 VDOP: 2.2 PDOP: 3.30

Point ID: 479 Description: DRVBAND
Antenna Height: 1.800 Solution: RTK Fixed
No. Satellites: 9 No. Epochs: 5
GPS Start Time: 10:25:42
Northing: 4544369.9605 RMS North: 0.0089
Easting: 538773.2868 RMS East: 0.0134
Elevation: 579.3020 RMS Elev: 0.0179
HDOP: 1.4 VDOP: 1.1 PDOP: 1.80

Point ID: 480 Description: DRVBAND
Antenna Height: 1.800 Solution: RTK Fixed
No. Satellites: 7 No. Epochs: 5
GPS Start Time: 10:26:02
Northing: 4544371.4760 RMS North: 0.0089
Easting: 538773.1917 RMS East: 0.0134
Elevation: 579.4492 RMS Elev: 0.0193
HDOP: 1.7 VDOP: 1.4 PDOP: 2.20

Point ID: 481 Description: TRAFO
Antenna Height: 1.800 Solution: RTK Fixed
No. Satellites: 8 No. Epochs: 5
GPS Start Time: 10:26:17
Northing: 4544371.3004 RMS North: 0.0089
Easting: 538773.0106 RMS East: 0.0134
Elevation: 579.3710 RMS Elev: 0.0179
HDOP: 1.7 VDOP: 2.1 PDOP: 2.70

Point ID: 482 Description: TRAFO
Antenna Height: 1.800 Solution: RTK Fixed
No. Satellites: 10 No. Epochs: 5
GPS Start Time: 10:26:32
Northing: 4544370.5724 RMS North: 0.0071
Easting: 538773.0646 RMS East: 0.0120
Elevation: 579.3551 RMS Elev: 0.0156
HDOP: 1.1 VDOP: 1.1 PDOP: 1.50

Point ID: 483 Description: TRAFO
Antenna Height: 1.800 Solution: RTK Fixed
No. Satellites: 8 No. Epochs: 5
GPS Start Time: 10:26:46
Northing: 4544371.6887 RMS North: 0.0257
Easting: 538773.5154 RMS East: 0.0313
Elevation: 579.4523 RMS Elev: 0.0572
HDOP: 1.7 VDOP: 2.1 PDOP: 2.70

Point ID: 484 Description: OGRADA
Antenna Height: 1.800 Solution: RTK Fixed
No. Satellites: 9 No. Epochs: 5
GPS Start Time: 10:27:04
Northing: 4544377.3557 RMS North: 0.0143
Easting: 538773.4547 RMS East: 0.0215
Elevation: 579.3914 RMS Elev: 0.0287
HDOP: 1.1 VDOP: 1.4 PDOP: 1.80

Point ID: 485 Description:
Antenna Height: 1.800 Solution: RTK Fixed
No. Satellites: 14 No. Epochs: 5
GPS Start Time: 10:27:29
Northing: 4544378.5346 RMS North: 0.0268
Easting: 538770.4143 RMS East: 0.0447
Elevation: 579.6361 RMS Elev: 0.0581
HDOP: 0.7 VDOP: 0.9 PDOP: 1.20

Point ID: 486 Description: DRVBAND
Antenna Height: 1.800 Solution: RTK Fixed
No. Satellites: 13 No. Epochs: 5
GPS Start Time: 10:27:48
Northing: 4544380.0835 RMS North: 0.0313
Easting: 538770.8476 RMS East: 0.0447
Elevation: 579.7291 RMS Elev: 0.0626
HDOP: 0.8 VDOP: 1.1 PDOP: 1.40

Point ID: 487 Description:
Antenna Height: 1.800 Solution: RTK Fixed
No. Satellites: 15 No. Epochs: 5
GPS Start Time: 10:28:10
Northing: 4544381.5836 RMS North: 0.0402
Easting: 538769.1206 RMS East: 0.0492
Elevation: 579.6158 RMS Elev: 0.0760
HDOP: 0.7 VDOP: 0.9 PDOP: 1.10

Point ID: 488 Description:
Antenna Height: 1.800 Solution: RTK Fixed
No. Satellites: 14 No. Epochs: 5
GPS Start Time: 10:28:27
Northing: 4544384.3167 RMS North: 0.0045
Easting: 538769.0237 RMS East: 0.0045
Elevation: 579.0944 RMS Elev: 0.0134
HDOP: 0.7 VDOP: 1.0 PDOP: 1.20

Point ID: 489 Description:
Antenna Height: 1.800 Solution: RTK Fixed
No. Satellites: 12 No. Epochs: 5
GPS Start Time: 10:28:34
Northing: 4544384.5357 RMS North: 0.0160
Easting: 538769.6774 RMS East: 0.0160
Elevation: 579.1574 RMS Elev: 0.0530
HDOP: 0.7 VDOP: 1.0 PDOP: 1.30

Point ID: 490 Description: TEREN
Antenna Height: 1.800 Solution: RTK Fixed
No. Satellites: 11 No. Epochs: 5
GPS Start Time: 10:29:08
Northing: 4544381.6581 RMS North: 0.0929
Easting: 538773.0392 RMS East: 0.0687
Elevation: 578.9469 RMS Elev: 0.1374
HDOP: 1.1 VDOP: 1.5 PDOP: 1.90

Point ID: 491 Description: TEREN
Antenna Height: 1.800 Solution: RTK Fixed
No. Satellites: 11 No. Epochs: 5
GPS Start Time: 10:29:23

Northing: 4544383.8459 RMS North: 0.0146
Easting: 538773.1854 RMS East: 0.0122
Elevation: 579.0523 RMS Elev: 0.0366
HDOP: 1.0 VDOP: 1.2 PDOP: 1.60

Point ID: 492 Description: TEREN
Antenna Height: 1.800 Solution: RTK Fixed
No. Satellites: 12 No. Epochs: 5
GPS Start Time: 10:29:32
Northing: 4544385.2685 RMS North: 0.0053
Easting: 538775.8311 RMS East: 0.0053
Elevation: 579.0693 RMS Elev: 0.0166
HDOP: 1.0 VDOP: 1.2 PDOP: 1.60

Point ID: 493 Description: TEREN
Antenna Height: 1.800 Solution: RTK Fixed
No. Satellites: 10 No. Epochs: 5
GPS Start Time: 10:29:45
Northing: 4544381.2055 RMS North: 0.0224
Easting: 538778.4133 RMS East: 0.0268
Elevation: 579.1284 RMS Elev: 0.0508
HDOP: 1.3 VDOP: 1.6 PDOP: 2.10

Point ID: 494 Description:
Antenna Height: 1.800 Solution: RTK Fixed
No. Satellites: 13 No. Epochs: 5
GPS Start Time: 10:30:26
Northing: 4544383.1729 RMS North: 0.0360
Easting: 538765.3314 RMS East: 0.0360
Elevation: 579.0629 RMS Elev: 0.1081
HDOP: 0.7 VDOP: 1.0 PDOP: 1.20

Point ID: 495 Description:
Antenna Height: 1.800 Solution: RTK Fixed
No. Satellites: 14 No. Epochs: 5
GPS Start Time: 10:30:50
Northing: 4544397.3994 RMS North: 0.0078
Easting: 538759.0227 RMS East: 0.0078
Elevation: 578.9322 RMS Elev: 0.0311
HDOP: 0.7 VDOP: 1.0 PDOP: 1.20

Point ID: 496 Description: TEREN
Antenna Height: 1.800 Solution: RTK Fixed
No. Satellites: 14 No. Epochs: 5
GPS Start Time: 10:31:01
Northing: 4544398.5421 RMS North: 0.0117
Easting: 538760.8185 RMS East: 0.0117
Elevation: 579.0677 RMS Elev: 0.0350
HDOP: 0.7 VDOP: 1.0 PDOP: 1.20

Point ID: 497 Description: TEREN
Antenna Height: 1.800 Solution: RTK Fixed
No. Satellites: 14 No. Epochs: 5
GPS Start Time: 10:31:25
Northing: 4544408.0460 RMS North: 0.0046
Easting: 538756.0912 RMS East: 0.0046
Elevation: 578.9515 RMS Elev: 0.0092
HDOP: 0.7 VDOP: 1.0 PDOP: 1.20

Point ID: 498 Description:
Antenna Height: 1.800 Solution: RTK Fixed
No. Satellites: 15 No. Epochs: 5
GPS Start Time: 10:31:49
Northing: 4544413.7929 RMS North: 0.0109
Easting: 538749.6260 RMS East: 0.0109
Elevation: 578.7856 RMS Elev: 0.0266
HDOP: 0.6 VDOP: 1.0 PDOP: 1.20

Point ID: 499 Description:
Antenna Height: 1.800 Solution: RTK Fixed
No. Satellites: 14 No. Epochs: 5
GPS Start Time: 10:32:07
Northing: 4544416.6490 RMS North: 0.0054
Easting: 538756.0717 RMS East: 0.0054
Elevation: 578.9442 RMS Elev: 0.0163
HDOP: 0.7 VDOP: 1.1 PDOP: 1.30

Point ID: 500 Description:
Antenna Height: 1.800 Solution: RTK Fixed
No. Satellites: 14 No. Epochs: 5
GPS Start Time: 10:32:16
Northing: 4544419.9353 RMS North: 0.0093
Easting: 538755.6719 RMS East: 0.0093
Elevation: 578.8858 RMS Elev: 0.0278
HDOP: 0.7 VDOP: 1.0 PDOP: 1.20

Point ID: 501 Description:
Antenna Height: 1.800 Solution: RTK Fixed
No. Satellites: 13 No. Epochs: 5
GPS Start Time: 10:32:28
Northing: 4544419.4747 RMS North: 0.0154
Easting: 538750.9245 RMS East: 0.0154
Elevation: 578.7962 RMS Elev: 0.0461
HDOP: 0.7 VDOP: 1.0 PDOP: 1.20

Point ID: 502 Description:
Antenna Height: 1.800 Solution: RTK Fixed
No. Satellites: 13 No. Epochs: 5
GPS Start Time: 10:32:40
Northing: 4544420.4980 RMS North: 0.0140
Easting: 538745.5423 RMS East: 0.0140
Elevation: 578.6976 RMS Elev: 0.0420
HDOP: 0.6 VDOP: 1.0 PDOP: 1.20

Point ID: 503 Description: OGRADA
Antenna Height: 1.800 Solution: RTK Fixed
No. Satellites: 14 No. Epochs: 5
GPS Start Time: 10:32:56
Northing: 4544412.5374 RMS North: 0.0109
Easting: 538755.0198 RMS East: 0.0109
Elevation: 578.9250 RMS Elev: 0.0267
HDOP: 0.6 VDOP: 1.0 PDOP: 1.20

Point ID: 504 Description: BETBANDERA
Antenna Height: 1.800 Solution: RTK Fixed
No. Satellites: 12 No. Epochs: 5
GPS Start Time: 10:33:17
Northing: 4544413.7182 RMS North: 0.0045
Easting: 538754.6237 RMS East: 0.0045
Elevation: 578.9360 RMS Elev: 0.0134
HDOP: 0.7 VDOP: 1.1 PDOP: 1.30

Point ID: 505 Description:
Antenna Height: 1.800 Solution: RTK Fixed
No. Satellites: 12 No. Epochs: 5
GPS Start Time: 10:33:48
Northing: 4544424.5096 RMS North: 0.0123
Easting: 538742.7988 RMS East: 0.0123
Elevation: 578.6586 RMS Elev: 0.0458
HDOP: 0.7 VDOP: 1.1 PDOP: 1.30

Point ID: 506 Description: TEREN
Antenna Height: 1.800 Solution: RTK Fixed
No. Satellites: 12 No. Epochs: 5
GPS Start Time: 10:34:03
Northing: 4544425.9024 RMS North: 0.0054
Easting: 538744.2920 RMS East: 0.0054
Elevation: 578.7303 RMS Elev: 0.0133
HDOP: 0.7 VDOP: 1.0 PDOP: 1.30

Point ID: 507 Description: DRVBANDOGRADA
Antenna Height: 1.800 Solution: RTK Fixed
No. Satellites: 14 No. Epochs: 5
GPS Start Time: 10:34:20
Northing: 4544428.5478 RMS North: 0.0087
Easting: 538742.8838 RMS East: 0.0087
Elevation: 578.8794 RMS Elev: 0.0274
HDOP: 0.6 VDOP: 1.0 PDOP: 1.20

Point ID: 508 Description: OGRADA
Antenna Height: 1.800 Solution: RTK Fixed
No. Satellites: 10 No. Epochs: 5
GPS Start Time: 10:35:07
Northing: 4544447.1704 RMS North: 0.0199
Easting: 538730.5323 RMS East: 0.0199
Elevation: 578.3001 RMS Elev: 0.0830
HDOP: 0.8 VDOP: 1.2 PDOP: 1.50

Point ID: 509 Description:
Antenna Height: 1.800 Solution: RTK Fixed
No. Satellites: 10 No. Epochs: 5
GPS Start Time: 10:35:19
Northing: 4544446.4675 RMS North: 0.0280
Easting: 538729.0635 RMS East: 0.0280
Elevation: 578.4838 RMS Elev: 0.1398
HDOP: 0.8 VDOP: 1.2 PDOP: 1.40

Point ID: 510 Description:
Antenna Height: 1.800 Solution: RTK Fixed
No. Satellites: 9 No. Epochs: 5
GPS Start Time: 10:35:33

Northing: 4544444.9271 RMS North: 0.1038
Easting: 538724.4431 RMS East: 0.1737
Elevation: 578.5978 RMS Elev: 0.4995
HDOP: 1.2 VDOP: 2.0 PDOP: 2.40

Point ID: 511 Description:
Antenna Height: 1.800 Solution: RTK Fixed
No. Satellites: 14 No. Epochs: 5
GPS Start Time: 10:35:56
Northing: 4544457.9763 RMS North: 0.0045
Easting: 538723.6098 RMS East: 0.0045
Elevation: 578.4557 RMS Elev: 0.0212
HDOP: 0.6 VDOP: 1.0 PDOP: 1.20

Point ID: 512 Description: TEREN
Antenna Height: 1.800 Solution: RTK Fixed
No. Satellites: 12 No. Epochs: 5
GPS Start Time: 10:36:05
Northing: 4544458.3726 RMS North: 0.0082
Easting: 538724.5138 RMS East: 0.0082
Elevation: 578.4432 RMS Elev: 0.0327
HDOP: 0.7 VDOP: 1.1 PDOP: 1.30

Point ID: 513 Description: TEREN
Antenna Height: 1.800 Solution: RTK Fixed
No. Satellites: 13 No. Epochs: 5
GPS Start Time: 10:36:21
Northing: 4544458.7833 RMS North: 0.0173
Easting: 538725.2843 RMS East: 0.0173
Elevation: 578.2058 RMS Elev: 0.0498
HDOP: 0.7 VDOP: 1.2 PDOP: 1.30

Point ID: 514 Description: TEREN
Antenna Height: 1.800 Solution: RTK Fixed
No. Satellites: 11 No. Epochs: 5
GPS Start Time: 10:36:49
Northing: 4544473.4645 RMS North: 0.0143
Easting: 538721.1754 RMS East: 0.0286
Elevation: 578.0695 RMS Elev: 0.0763
HDOP: 0.8 VDOP: 1.3 PDOP: 1.50

Point ID: 515 Description: TEREN
Antenna Height: 1.800 Solution: RTK Fixed
No. Satellites: 14 No. Epochs: 5
GPS Start Time: 10:36:58
Northing: 4544473.2076 RMS North: 0.0134
Easting: 538720.3443 RMS East: 0.0179
Elevation: 578.3558 RMS Elev: 0.0358
HDOP: 0.7 VDOP: 1.1 PDOP: 1.30

Point ID: 516 Description:
Antenna Height: 1.800 Solution: RTK Fixed
No. Satellites: 11 No. Epochs: 5
GPS Start Time: 10:37:06
Northing: 4544472.9153 RMS North: 0.0223
Easting: 538719.1117 RMS East: 0.0338
Elevation: 578.3945 RMS Elev: 0.0608
HDOP: 0.8 VDOP: 1.2 PDOP: 1.50

Point ID: 517 Description:
Antenna Height: 1.800 Solution: RTK Fixed
No. Satellites: 15 No. Epochs: 5
GPS Start Time: 10:37:45
Northing: 4544501.8995 RMS North: 0.0177
Easting: 538713.8333 RMS East: 0.0177
Elevation: 578.3721 RMS Elev: 0.0560
HDOP: 0.6 VDOP: 1.1 PDOP: 1.30

Point ID: 518 Description: TEREN
Antenna Height: 1.800 Solution: RTK Fixed
No. Satellites: 15 No. Epochs: 5
GPS Start Time: 10:37:59
Northing: 4544502.2700 RMS North: 0.0172
Easting: 538715.7803 RMS East: 0.0172
Elevation: 578.2597 RMS Elev: 0.0494
HDOP: 0.6 VDOP: 1.0 PDOP: 1.20

Point ID: 519 Description: TEREN
Antenna Height: 1.800 Solution: RTK Fixed
No. Satellites: 15 No. Epochs: 5
GPS Start Time: 10:38:14
Northing: 4544502.4551 RMS North: 0.0883
Easting: 538716.6534 RMS East: 0.0883
Elevation: 577.8825 RMS Elev: 0.2207
HDOP: 0.6 VDOP: 1.1 PDOP: 1.30

Point ID: 520 Description: TEREN
Antenna Height: 1.800 Solution: RTK Fixed
No. Satellites: 15 No. Epochs: 5
GPS Start Time: 10:38:34
Northing: 4544512.3024 RMS North: 0.0588
Easting: 538715.3226 RMS East: 0.0588
Elevation: 577.7702 RMS Elev: 0.1780
HDOP: 0.6 VDOP: 1.0 PDOP: 1.20

Point ID: 521 Description: DRVBAND
Antenna Height: 1.800 Solution: RTK Fixed
No. Satellites: 14 No. Epochs: 5
GPS Start Time: 10:38:46
Northing: 4544512.0591 RMS North: 0.0045
Easting: 538714.2268 RMS East: 0.0045
Elevation: 578.3307 RMS Elev: 0.0166
HDOP: 0.7 VDOP: 1.0 PDOP: 1.20

Point ID: 522 Description:
Antenna Height: 1.800 Solution: RTK Fixed
No. Satellites: 15 No. Epochs: 5
GPS Start Time: 10:38:59
Northing: 4544512.1820 RMS North: 0.0101
Easting: 538712.6971 RMS East: 0.0089
Elevation: 578.3312 RMS Elev: 0.0239
HDOP: 0.6 VDOP: 1.0 PDOP: 1.20

Point ID: 523 Description:
Antenna Height: 1.800 Solution: RTK Fixed
No. Satellites: 14 No. Epochs: 5
GPS Start Time: 10:39:43
Northing: 4544540.2403 RMS North: 0.0178
Easting: 538712.7300 RMS East: 0.0178
Elevation: 578.2087 RMS Elev: 0.0446
HDOP: 0.7 VDOP: 1.1 PDOP: 1.30

Point ID: 524 Description: KANAL
Antenna Height: 1.800 Solution: RTK Fixed
No. Satellites: 12 No. Epochs: 5
GPS Start Time: 10:40:01
Northing: 4544540.6332 RMS North: 0.0089
Easting: 538714.2048 RMS East: 0.0089
Elevation: 578.3405 RMS Elev: 0.0224
HDOP: 0.7 VDOP: 1.3 PDOP: 1.40

Point ID: 525 Description: KANAL
Antenna Height: 1.800 Solution: RTK Fixed
No. Satellites: 12 No. Epochs: 5
GPS Start Time: 10:40:17
Northing: 4544540.8249 RMS North: 0.0089
Easting: 538714.6988 RMS East: 0.0053
Elevation: 577.7105 RMS Elev: 0.0179
HDOP: 0.8 VDOP: 1.4 PDOP: 1.60

Point ID: 526 Description: KANAL
Antenna Height: 1.800 Solution: RTK Fixed
No. Satellites: 12 No. Epochs: 5
GPS Start Time: 10:40:26
Northing: 4544540.7927 RMS North: 0.0089
Easting: 538715.3417 RMS East: 0.0089
Elevation: 577.7085 RMS Elev: 0.0224
HDOP: 0.7 VDOP: 1.2 PDOP: 1.40

Point ID: 527 Description: KANAL
Antenna Height: 1.800 Solution: RTK Fixed
No. Satellites: 12 No. Epochs: 5
GPS Start Time: 10:40:42
Northing: 4544540.9566 RMS North: 0.0089
Easting: 538715.4535 RMS East: 0.0089
Elevation: 578.2658 RMS Elev: 0.0224
HDOP: 0.7 VDOP: 1.2 PDOP: 1.40

Point ID: 528 Description: KANAL
Antenna Height: 1.800 Solution: RTK Fixed
No. Satellites: 13 No. Epochs: 5
GPS Start Time: 10:40:56
Northing: 4544546.6129 RMS North: 0.0089
Easting: 538715.7438 RMS East: 0.0089
Elevation: 578.2399 RMS Elev: 0.0239
HDOP: 0.7 VDOP: 1.2 PDOP: 1.40

Point ID: 529 Description: KANAL

Antenna Height: 1.800 Solution: RTK Fixed
No. Satellites: 13 No. Epochs: 5
GPS Start Time: 10:41:06
Northing: 4544547.0123 RMS North: 0.0136
Easting: 538714.7859 RMS East: 0.0136
Elevation: 578.2243 RMS Elev: 0.0341
HDOP: 0.7 VDOP: 1.2 PDOP: 1.40

Point ID: 530 Description: KANAL
Antenna Height: 1.800 Solution: RTK Fixed
No. Satellites: 13 No. Epochs: 5
GPS Start Time: 10:41:14
Northing: 4544546.9280 RMS North: 0.0091
Easting: 538715.2331 RMS East: 0.0091
Elevation: 577.7441 RMS Elev: 0.0226
HDOP: 0.7 VDOP: 1.2 PDOP: 1.40

Point ID: 531 Description: KANAL
Antenna Height: 1.800 Solution: RTK Fixed
No. Satellites: 13 No. Epochs: 5
GPS Start Time: 10:41:21
Northing: 4544546.7827 RMS North: 0.0095
Easting: 538715.5100 RMS East: 0.0095
Elevation: 577.7117 RMS Elev: 0.0238
HDOP: 0.7 VDOP: 1.2 PDOP: 1.40

Point ID: 532 Description:
Antenna Height: 1.800 Solution: RTK Fixed
No. Satellites: 14 No. Epochs: 5
GPS Start Time: 10:41:32
Northing: 4544547.1671 RMS North: 0.0109
Easting: 538713.4628 RMS East: 0.0109
Elevation: 578.2113 RMS Elev: 0.0367
HDOP: 0.7 VDOP: 1.2 PDOP: 1.40

Point ID: 533 Description: DRVBAND
Antenna Height: 1.800 Solution: RTK Fixed
No. Satellites: 10 No. Epochs: 5
GPS Start Time: 10:41:49
Northing: 4544554.4239 RMS North: 0.0165
Easting: 538715.8659 RMS East: 0.0099
Elevation: 578.1469 RMS Elev: 0.0413
HDOP: 0.8 VDOP: 1.4 PDOP: 1.60

Point ID: 534 Description:
Antenna Height: 1.800 Solution: RTK Fixed
No. Satellites: 12 No. Epochs: 5
GPS Start Time: 10:42:11
Northing: 4544559.9294 RMS North: 0.0213
Easting: 538716.5779 RMS East: 0.0213
Elevation: 578.0867 RMS Elev: 0.0533
HDOP: 0.7 VDOP: 1.3 PDOP: 1.40

Point ID: 535 Description: KANAL
Antenna Height: 1.800 Solution: RTK Fixed
No. Satellites: 13 No. Epochs: 5
GPS Start Time: 10:42:37
Northing: 4544559.5830 RMS North: 0.0071
Easting: 538717.4757 RMS East: 0.0053
Elevation: 578.0940 RMS Elev: 0.0179
HDOP: 0.8 VDOP: 1.1 PDOP: 1.40

Point ID: 536 Description: KANAL
Antenna Height: 1.800 Solution: RTK Fixed
No. Satellites: 13 No. Epochs: 5
GPS Start Time: 10:42:52
Northing: 4544559.4513 RMS North: 0.0068
Easting: 538717.6511 RMS East: 0.0068
Elevation: 577.7441 RMS Elev: 0.0155
HDOP: 0.8 VDOP: 1.1 PDOP: 1.40

Point ID: 537 Description: KANAL
Antenna Height: 1.800 Solution: RTK Fixed
No. Satellites: 11 No. Epochs: 5
GPS Start Time: 10:43:07
Northing: 4544559.1747 RMS North: 0.0257
Easting: 538718.0808 RMS East: 0.0257
Elevation: 577.6896 RMS Elev: 0.0629
HDOP: 0.9 VDOP: 1.3 PDOP: 1.60

Point ID: 538 Description: KANAL
Antenna Height: 1.800 Solution: RTK Fixed
No. Satellites: 11 No. Epochs: 5
GPS Start Time: 10:43:21
Northing: 4544559.5494 RMS North: 0.0071
Easting: 538718.3824 RMS East: 0.0089
Elevation: 578.2288 RMS Elev: 0.0134
HDOP: 0.9 VDOP: 1.3 PDOP: 1.60

Point ID: 539 Description: KANAL
Antenna Height: 1.800 Solution: RTK Fixed
No. Satellites: 12 No. Epochs: 5
GPS Start Time: 10:43:52
Northing: 4544568.9846 RMS North: 0.0197
Easting: 538723.6587 RMS East: 0.0161
Elevation: 578.1634 RMS Elev: 0.0322
HDOP: 1.0 VDOP: 1.3 PDOP: 1.60

Point ID: 540 Description: KANAL
Antenna Height: 1.800 Solution: RTK Fixed
No. Satellites: 11 No. Epochs: 5
GPS Start Time: 10:44:02
Northing: 4544569.1666 RMS North: 0.0174
Easting: 538723.6328 RMS East: 0.0116
Elevation: 577.7160 RMS Elev: 0.0262
HDOP: 1.0 VDOP: 1.4 PDOP: 1.70

Point ID: 541 Description: KANAL
Antenna Height: 1.800 Solution: RTK Fixed
No. Satellites: 11 No. Epochs: 5
GPS Start Time: 10:44:10
Northing: 4544569.3297 RMS North: 0.0139
Easting: 538723.3710 RMS East: 0.0131
Elevation: 577.6727 RMS Elev: 0.0273
HDOP: 1.0 VDOP: 1.3 PDOP: 1.60

Point ID: 542 Description: KANAL
Antenna Height: 1.800 Solution: RTK Fixed
No. Satellites: 13 No. Epochs: 5
GPS Start Time: 10:44:22
Northing: 4544569.3335 RMS North: 0.0089
Easting: 538723.2331 RMS East: 0.0089
Elevation: 578.1147 RMS Elev: 0.0179
HDOP: 0.8 VDOP: 1.2 PDOP: 1.40

Point ID: 543 Description:
Antenna Height: 1.800 Solution: RTK Fixed
No. Satellites: 13 No. Epochs: 5
GPS Start Time: 10:44:32
Northing: 4544570.5818 RMS North: 0.0112
Easting: 538721.9559 RMS East: 0.0112
Elevation: 578.0984 RMS Elev: 0.0254
HDOP: 0.8 VDOP: 1.2 PDOP: 1.40

Point ID: 544 Description:
Antenna Height: 1.800 Solution: RTK Fixed
No. Satellites: 15 No. Epochs: 5
GPS Start Time: 10:44:58
Northing: 4544583.7931 RMS North: 0.0134
Easting: 538733.1243 RMS East: 0.0134
Elevation: 578.0930 RMS Elev: 0.0222
HDOP: 0.7 VDOP: 1.1 PDOP: 1.30

Point ID: 545 Description: KANAL
Antenna Height: 1.800 Solution: RTK Fixed
No. Satellites: 15 No. Epochs: 5
GPS Start Time: 10:45:14
Northing: 4544582.7483 RMS North: 0.0125
Easting: 538734.4463 RMS East: 0.0159
Elevation: 577.8893 RMS Elev: 0.0238
HDOP: 0.7 VDOP: 1.1 PDOP: 1.30

Point ID: 546 Description: KANAL
Antenna Height: 1.800 Solution: RTK Fixed
No. Satellites: 15 No. Epochs: 5
GPS Start Time: 10:45:27
Northing: 4544582.3692 RMS North: 0.0356
Easting: 538734.9456 RMS East: 0.0356
Elevation: 577.8719 RMS Elev: 0.1068
HDOP: 0.7 VDOP: 1.1 PDOP: 1.30

Point ID: 547 Description: KANAL
Antenna Height: 1.800 Solution: RTK Fixed
No. Satellites: 14 No. Epochs: 5
GPS Start Time: 10:45:35
Northing: 4544582.3388 RMS North: 0.0119
Easting: 538734.7250 RMS East: 0.0109
Elevation: 577.3499 RMS Elev: 0.0328

HDOP: 0.7 VDOP: 1.2 PDOP: 1.40

Point ID: 548 Description: KANAL
Antenna Height: 1.800 Solution: RTK Fixed
No. Satellites: 16 No. Epochs: 5
GPS Start Time: 10:45:50
Northing: 4544585.5242 RMS North: 0.0239
Easting: 538738.1428 RMS East: 0.0239
Elevation: 577.8446 RMS Elev: 0.0718
HDOP: 0.7 VDOP: 1.0 PDOP: 1.20

Point ID: 549 Description: KANAL
Antenna Height: 1.800 Solution: RTK Fixed
No. Satellites: 15 No. Epochs: 5
GPS Start Time: 10:46:00
Northing: 4544586.3007 RMS North: 0.0159
Easting: 538737.3412 RMS East: 0.0159
Elevation: 577.8760 RMS Elev: 0.0476
HDOP: 0.7 VDOP: 1.1 PDOP: 1.30

Point ID: 550 Description: KANAL
Antenna Height: 1.800 Solution: RTK Fixed
No. Satellites: 15 No. Epochs: 5
GPS Start Time: 10:46:10
Northing: 4544586.0815 RMS North: 0.0045
Easting: 538738.0111 RMS East: 0.0045
Elevation: 577.1695 RMS Elev: 0.0101
HDOP: 0.7 VDOP: 1.1 PDOP: 1.30

Point ID: 551 Description: KANAL
Antenna Height: 1.800 Solution: RTK Fixed
No. Satellites: 16 No. Epochs: 5
GPS Start Time: 10:46:31
Northing: 4544587.2343 RMS North: 0.0078
Easting: 538740.6894 RMS East: 0.0078
Elevation: 577.7158 RMS Elev: 0.0166
HDOP: 0.7 VDOP: 1.0 PDOP: 1.20

Point ID: 552 Description: KANAL
Antenna Height: 1.800 Solution: RTK Fixed
No. Satellites: 16 No. Epochs: 5
GPS Start Time: 10:46:40
Northing: 4544587.4806 RMS North: 0.0058
Easting: 538740.5377 RMS East: 0.0058
Elevation: 577.2307 RMS Elev: 0.0146
HDOP: 0.7 VDOP: 1.0 PDOP: 1.20

Point ID: 553 Description: KANAL
Antenna Height: 1.800 Solution: RTK Fixed
No. Satellites: 16 No. Epochs: 5
GPS Start Time: 10:46:48
Northing: 4544587.6777 RMS North: 0.0073
Easting: 538740.3176 RMS East: 0.0073
Elevation: 577.2443 RMS Elev: 0.0196
HDOP: 0.7 VDOP: 1.0 PDOP: 1.20

Point ID: 554 Description: KANAL
Antenna Height: 1.800 Solution: RTK Fixed
No. Satellites: 14 No. Epochs: 5
GPS Start Time: 10:46:59
Northing: 4544588.1084 RMS North: 0.0077
Easting: 538739.9356 RMS East: 0.0077
Elevation: 577.6941 RMS Elev: 0.0153
HDOP: 0.7 VDOP: 1.1 PDOP: 1.30

Point ID: 555 Description: TEREN
Antenna Height: 1.800 Solution: RTK Fixed
No. Satellites: 16 No. Epochs: 5
GPS Start Time: 10:47:07
Northing: 4544589.0577 RMS North: 0.0097
Easting: 538739.2908 RMS East: 0.0097
Elevation: 578.0875 RMS Elev: 0.0206
HDOP: 0.7 VDOP: 1.0 PDOP: 1.20

Point ID: 556 Description:
Antenna Height: 1.800 Solution: RTK Fixed
No. Satellites: 16 No. Epochs: 5
GPS Start Time: 10:47:20
Northing: 4544589.5413 RMS North: 0.0054
Easting: 538738.7599 RMS East: 0.0054
Elevation: 578.1296 RMS Elev: 0.0108
HDOP: 0.7 VDOP: 1.0 PDOP: 1.20

Point ID: 557 Description:
Antenna Height: 1.800 Solution: RTK Fixed
No. Satellites: 15 No. Epochs: 5
GPS Start Time: 10:47:35
Northing: 4544593.1774 RMS North: 0.0132
Easting: 538735.4910 RMS East: 0.0132
Elevation: 578.1272 RMS Elev: 0.0300
HDOP: 0.7 VDOP: 1.1 PDOP: 1.30

Point ID: 558 Description:
Antenna Height: 1.800 Solution: RTK Fixed
No. Satellites: 16 No. Epochs: 5
GPS Start Time: 10:47:58
Northing: 4544603.5816 RMS North: 0.0236
Easting: 538752.0368 RMS East: 0.0236
Elevation: 578.1753 RMS Elev: 0.0472
HDOP: 0.7 VDOP: 1.0 PDOP: 1.20

Point ID: 559 Description: TEREN
Antenna Height: 1.800 Solution: RTK Fixed
No. Satellites: 16 No. Epochs: 5
GPS Start Time: 10:48:08
Northing: 4544603.0131 RMS North: 0.0062
Easting: 538752.9313 RMS East: 0.0062
Elevation: 578.1184 RMS Elev: 0.0165
HDOP: 0.7 VDOP: 1.0 PDOP: 1.20

Point ID: 560 Description: KANAL
Antenna Height: 1.800 Solution: RTK Fixed
No. Satellites: 16 No. Epochs: 5
GPS Start Time: 10:48:25
Northing: 4544602.2997 RMS North: 0.0045
Easting: 538754.1021 RMS East: 0.0045
Elevation: 577.8915 RMS Elev: 0.0134
HDOP: 0.7 VDOP: 1.0 PDOP: 1.20

Point ID: 561 Description: KANAL
Antenna Height: 1.800 Solution: RTK Fixed
No. Satellites: 14 No. Epochs: 5
GPS Start Time: 10:48:38
Northing: 4544601.9533 RMS North: 0.0084
Easting: 538754.2685 RMS East: 0.0084
Elevation: 577.2373 RMS Elev: 0.0212
HDOP: 0.7 VDOP: 1.1 PDOP: 1.20

Point ID: 562 Description: KANAL
Antenna Height: 1.800 Solution: RTK Fixed
No. Satellites: 14 No. Epochs: 5
GPS Start Time: 10:48:45
Northing: 4544601.6837 RMS North: 0.0087
Easting: 538754.5611 RMS East: 0.0087
Elevation: 577.2409 RMS Elev: 0.0262
HDOP: 0.7 VDOP: 1.2 PDOP: 1.40

Point ID: 563 Description: KANAL
Antenna Height: 1.800 Solution: RTK Fixed
No. Satellites: 15 No. Epochs: 5
GPS Start Time: 10:48:53
Northing: 4544601.6389 RMS North: 0.0149
Easting: 538754.9909 RMS East: 0.0149
Elevation: 577.9406 RMS Elev: 0.0261
HDOP: 0.7 VDOP: 1.1 PDOP: 1.20

Point ID: 564 Description: KANAL
Antenna Height: 1.800 Solution: RTK Fixed
No. Satellites: 14 No. Epochs: 5
GPS Start Time: 10:49:07
Northing: 4544604.6111 RMS North: 0.0121
Easting: 538757.6776 RMS East: 0.0128
Elevation: 578.1025 RMS Elev: 0.0242
HDOP: 0.7 VDOP: 1.1 PDOP: 1.30

Point ID: 565 Description: KANAL
Antenna Height: 1.800 Solution: RTK Fixed
No. Satellites: 14 No. Epochs: 5
GPS Start Time: 10:49:16
Northing: 4544604.9876 RMS North: 0.0089
Easting: 538757.6157 RMS East: 0.0089
Elevation: 577.2118 RMS Elev: 0.0179
HDOP: 0.7 VDOP: 1.1 PDOP: 1.40

Point ID: 566 Description: KANAL
Antenna Height: 1.800 Solution: RTK Fixed
No. Satellites: 14 No. Epochs: 5
GPS Start Time: 10:49:24

Northing: 4544605.2144 RMS North: 0.0089
Easting: 538757.3864 RMS East: 0.0089
Elevation: 577.2610 RMS Elev: 0.0179
HDOP: 0.7 VDOP: 1.1 PDOP: 1.40

Point ID: 567 Description: KANAL
Antenna Height: 1.800 Solution: RTK Fixed
No. Satellites: 14 No. Epochs: 5
GPS Start Time: 10:49:34
Northing: 4544605.2580 RMS North: 0.0045
Easting: 538757.0201 RMS East: 0.0089
Elevation: 578.0540 RMS Elev: 0.0134
HDOP: 0.7 VDOP: 1.1 PDOP: 1.30

Point ID: 568 Description: TEREN
Antenna Height: 1.800 Solution: RTK Fixed
No. Satellites: 16 No. Epochs: 5
GPS Start Time: 10:49:49
Northing: 4544606.9583 RMS North: 0.0048
Easting: 538756.4659 RMS East: 0.0048
Elevation: 578.2147 RMS Elev: 0.0130
HDOP: 0.7 VDOP: 1.1 PDOP: 1.20

Point ID: 569 Description: KANAL
Antenna Height: 1.800 Solution: RTK Fixed
No. Satellites: 16 No. Epochs: 5
GPS Start Time: 10:50:08
Northing: 4544607.1466 RMS North: 0.0046
Easting: 538759.0950 RMS East: 0.0046
Elevation: 578.0939 RMS Elev: 0.0093
HDOP: 0.7 VDOP: 1.1 PDOP: 1.20

Point ID: 570 Description: KANAL
Antenna Height: 1.800 Solution: RTK Fixed
No. Satellites: 13 No. Epochs: 5
GPS Start Time: 10:50:23
Northing: 4544606.9066 RMS North: 0.0061
Easting: 538759.1832 RMS East: 0.0061
Elevation: 577.2281 RMS Elev: 0.0123
HDOP: 0.7 VDOP: 1.1 PDOP: 1.30

Point ID: 571 Description: KANAL
Antenna Height: 1.800 Solution: RTK Fixed
No. Satellites: 12 No. Epochs: 5
GPS Start Time: 10:50:31
Northing: 4544606.6249 RMS North: 0.0168
Easting: 538759.5057 RMS East: 0.0168
Elevation: 577.2435 RMS Elev: 0.0336
HDOP: 0.8 VDOP: 1.4 PDOP: 1.60

Point ID: 572 Description: KANAL
Antenna Height: 1.800 Solution: RTK Fixed
No. Satellites: 16 No. Epochs: 5
GPS Start Time: 10:50:39
Northing: 4544606.5739 RMS North: 0.0110
Easting: 538759.7134 RMS East: 0.0110
Elevation: 577.9865 RMS Elev: 0.0219
HDOP: 0.7 VDOP: 1.1 PDOP: 1.20

Point ID: 573 Description: DRVBAND
Antenna Height: 1.800 Solution: RTK Fixed
No. Satellites: 15 No. Epochs: 5
GPS Start Time: 10:50:52
Northing: 4544607.5510 RMS North: 0.0063
Easting: 538758.2809 RMS East: 0.0063
Elevation: 578.0971 RMS Elev: 0.0134
HDOP: 0.7 VDOP: 1.1 PDOP: 1.30

Point ID: 574 Description:
Antenna Height: 1.800 Solution: RTK Fixed
No. Satellites: 15 No. Epochs: 5
GPS Start Time: 10:51:25
Northing: 4544617.3948 RMS North: 0.0240
Easting: 538763.6040 RMS East: 0.0240
Elevation: 578.2530 RMS Elev: 0.0510
HDOP: 0.7 VDOP: 1.1 PDOP: 1.20

Point ID: 575 Description: TEREN
Antenna Height: 1.800 Solution: RTK Fixed
No. Satellites: 16 No. Epochs: 5
GPS Start Time: 10:51:38
Northing: 4544616.4523 RMS North: 0.0054
Easting: 538765.3677 RMS East: 0.0054
Elevation: 578.1709 RMS Elev: 0.0109
HDOP: 0.7 VDOP: 1.1 PDOP: 1.20

Point ID: 576 Description: KANAL
Antenna Height: 1.800 Solution: RTK Fixed
No. Satellites: 15 No. Epochs: 5
GPS Start Time: 10:52:04
Northing: 4544627.0410 RMS North: 0.0185
Easting: 538774.5968 RMS East: 0.0185
Elevation: 578.0784 RMS Elev: 0.0392
HDOP: 0.7 VDOP: 1.2 PDOP: 1.30

Point ID: 577 Description: KANAL
Antenna Height: 1.800 Solution: RTK Fixed
No. Satellites: 15 No. Epochs: 5
GPS Start Time: 10:52:20
Northing: 4544627.3512 RMS North: 0.0129
Easting: 538774.3610 RMS East: 0.0129
Elevation: 577.4520 RMS Elev: 0.0258
HDOP: 0.7 VDOP: 1.1 PDOP: 1.30

Point ID: 578 Description: KANAL
Antenna Height: 1.800 Solution: RTK Fixed
No. Satellites: 15 No. Epochs: 5
GPS Start Time: 10:52:29
Northing: 4544627.5107 RMS North: 0.0047
Easting: 538774.0556 RMS East: 0.0051
Elevation: 577.4010 RMS Elev: 0.0141
HDOP: 0.7 VDOP: 1.1 PDOP: 1.30

Point ID: 579 Description: KANAL
Antenna Height: 1.800 Solution: RTK Fixed
No. Satellites: 15 No. Epochs: 5
GPS Start Time: 10:52:38
Northing: 4544627.7517 RMS North: 0.0105
Easting: 538773.5303 RMS East: 0.0105
Elevation: 578.1793 RMS Elev: 0.0158
HDOP: 0.7 VDOP: 1.1 PDOP: 1.30

Point ID: 580 Description:
Antenna Height: 1.800 Solution: RTK Fixed
No. Satellites: 12 No. Epochs: 5
GPS Start Time: 10:52:47
Northing: 4544629.5997 RMS North: 0.0445
Easting: 538771.5708 RMS East: 0.0300
Elevation: 578.2270 RMS Elev: 0.0778
HDOP: 0.7 VDOP: 1.1 PDOP: 1.30

Point ID: 581 Description: BETBANDERA
Antenna Height: 1.800 Solution: RTK Fixed
No. Satellites: 14 No. Epochs: 5
GPS Start Time: 10:53:10
Northing: 4544636.5336 RMS North: 0.0076
Easting: 538777.4742 RMS East: 0.0128
Elevation: 578.2579 RMS Elev: 0.0191
HDOP: 0.8 VDOP: 1.1 PDOP: 1.40

Point ID: 582 Description:
Antenna Height: 1.800 Solution: RTK Fixed
No. Satellites: 15 No. Epochs: 5
GPS Start Time: 10:54:08
Northing: 4544654.5082 RMS North: 0.0220
Easting: 538785.8240 RMS East: 0.0147
Elevation: 578.2419 RMS Elev: 0.0440
HDOP: 0.7 VDOP: 1.2 PDOP: 1.30

Point ID: 583 Description: TEREN
Antenna Height: 1.800 Solution: RTK Fixed
No. Satellites: 15 No. Epochs: 5
GPS Start Time: 10:54:22
Northing: 4544653.7269 RMS North: 0.0132
Easting: 538787.6566 RMS East: 0.0132
Elevation: 578.1744 RMS Elev: 0.0264
HDOP: 0.7 VDOP: 1.1 PDOP: 1.30

Point ID: 584 Description: KANAL
Antenna Height: 1.800 Solution: RTK Fixed
No. Satellites: 14 No. Epochs: 5
GPS Start Time: 10:54:37
Northing: 4544653.0004 RMS North: 0.0123
Easting: 538788.8381 RMS East: 0.0123
Elevation: 577.7026 RMS Elev: 0.0309
HDOP: 0.7 VDOP: 1.4 PDOP: 1.50

Point ID: 585 Description: KANAL
Antenna Height: 1.800 Solution: RTK Fixed
No. Satellites: 14 No. Epochs: 5
GPS Start Time: 10:54:50
Northing: 4544652.7386 RMS North: 0.0089
Easting: 538789.3019 RMS East: 0.0089
Elevation: 577.2875 RMS Elev: 0.0202
HDOP: 0.7 VDOP: 1.2 PDOP: 1.40

Point ID: 586 Description: KANAL
Antenna Height: 1.800 Solution: RTK Fixed
No. Satellites: 14 No. Epochs: 5
GPS Start Time: 10:54:58
Northing: 4544652.4941 RMS North: 0.0376
Easting: 538789.5818 RMS East: 0.0376
Elevation: 577.3170 RMS Elev: 0.0751
HDOP: 0.7 VDOP: 1.4 PDOP: 1.50

Point ID: 587 Description: KANAL
Antenna Height: 1.800 Solution: RTK Fixed
No. Satellites: 14 No. Epochs: 5
GPS Start Time: 10:55:07
Northing: 4544652.2585 RMS North: 0.0140
Easting: 538789.8654 RMS East: 0.0140
Elevation: 577.7447 RMS Elev: 0.0332
HDOP: 0.7 VDOP: 1.2 PDOP: 1.40

Point ID: 588 Description: KANAL
Antenna Height: 1.800 Solution: RTK Fixed
No. Satellites: 14 No. Epochs: 5
GPS Start Time: 10:55:25
Northing: 4544654.1359 RMS North: 0.0089
Easting: 538791.2170 RMS East: 0.0089
Elevation: 577.2905 RMS Elev: 0.0212
HDOP: 0.7 VDOP: 1.2 PDOP: 1.40

Point ID: 589 Description: KANAL
Antenna Height: 1.800 Solution: RTK Fixed
No. Satellites: 13 No. Epochs: 5
GPS Start Time: 10:55:34
Northing: 4544655.1302 RMS North: 0.0553
Easting: 538792.7768 RMS East: 0.0553
Elevation: 577.2705 RMS Elev: 0.1384
HDOP: 0.7 VDOP: 1.4 PDOP: 1.50

Point ID: 590 Description: KANAL
Antenna Height: 1.800 Solution: RTK Fixed
No. Satellites: 14 No. Epochs: 5
GPS Start Time: 10:55:45
Northing: 4544655.5997 RMS North: 0.0105
Easting: 538792.6545 RMS East: 0.0105
Elevation: 577.3113 RMS Elev: 0.0261
HDOP: 0.7 VDOP: 1.4 PDOP: 1.50

Point ID: 591 Description: KANAL
Antenna Height: 1.800 Solution: RTK Fixed
No. Satellites: 14 No. Epochs: 5
GPS Start Time: 10:55:55
Northing: 4544654.3543 RMS North: 0.0095
Easting: 538790.8418 RMS East: 0.0095
Elevation: 577.3331 RMS Elev: 0.0206
HDOP: 0.7 VDOP: 1.4 PDOP: 1.50

Point ID: 592 Description: KANAL
Antenna Height: 1.800 Solution: RTK Fixed
No. Satellites: 14 No. Epochs: 5
GPS Start Time: 10:56:05
Northing: 4544654.6844 RMS North: 0.0091
Easting: 538790.5560 RMS East: 0.0091
Elevation: 577.7561 RMS Elev: 0.0182
HDOP: 0.7 VDOP: 1.4 PDOP: 1.50

Point ID: 593 Description: KANAL
Antenna Height: 1.800 Solution: RTK Fixed
No. Satellites: 14 No. Epochs: 5
GPS Start Time: 10:56:19
Northing: 4544656.0009 RMS North: 0.0363
Easting: 538792.2935 RMS East: 0.0363
Elevation: 577.7777 RMS Elev: 0.0907
HDOP: 0.7 VDOP: 1.4 PDOP: 1.50

Point ID: 594 Description: KANAL
Antenna Height: 1.800 Solution: RTK Fixed
No. Satellites: 14 No. Epochs: 5
GPS Start Time: 10:56:34
Northing: 4544656.4960 RMS North: 0.0218
Easting: 538794.9957 RMS East: 0.0218
Elevation: 577.8618 RMS Elev: 0.0545
HDOP: 0.7 VDOP: 1.4 PDOP: 1.50

Point ID: 595 Description: KANAL
Antenna Height: 1.800 Solution: RTK Fixed
No. Satellites: 14 No. Epochs: 5
GPS Start Time: 10:56:45
Northing: 4544655.5754 RMS North: 0.0089
Easting: 538795.6898 RMS East: 0.0060
Elevation: 577.8716 RMS Elev: 0.0179
HDOP: 0.7 VDOP: 1.4 PDOP: 1.50

Point ID: 596 Description: KANAL
Antenna Height: 1.800 Solution: RTK Fixed
No. Satellites: 14 No. Epochs: 5
GPS Start Time: 10:56:56
Northing: 4544656.0882 RMS North: 0.0182
Easting: 538795.1161 RMS East: 0.0155
Elevation: 577.3894 RMS Elev: 0.0459
HDOP: 0.7 VDOP: 1.4 PDOP: 1.50

Point ID: 597 Description: KANAL
Antenna Height: 1.800 Solution: RTK Fixed
No. Satellites: 14 No. Epochs: 5
GPS Start Time: 10:57:08
Northing: 4544654.8120 RMS North: 0.0077
Easting: 538794.1447 RMS East: 0.0083
Elevation: 577.8104 RMS Elev: 0.0308
HDOP: 0.7 VDOP: 1.4 PDOP: 1.50

Point ID: 598 Description: KANAL
Antenna Height: 1.800 Solution: RTK Fixed
No. Satellites: 14 No. Epochs: 5
GPS Start Time: 10:57:17
Northing: 4544654.9885 RMS North: 0.0066
Easting: 538794.3952 RMS East: 0.0066
Elevation: 577.3285 RMS Elev: 0.0229
HDOP: 0.7 VDOP: 1.4 PDOP: 1.50

Point ID: 599 Description: KANAL
Antenna Height: 1.800 Solution: RTK Fixed
No. Satellites: 14 No. Epochs: 5
GPS Start Time: 10:57:27
Northing: 4544654.8990 RMS North: 0.0061
Easting: 538792.9963 RMS East: 0.0061
Elevation: 577.8011 RMS Elev: 0.0184
HDOP: 0.7 VDOP: 1.4 PDOP: 1.50

Point ID: 600 Description: KANAL
Antenna Height: 1.800 Solution: RTK Fixed
No. Satellites: 14 No. Epochs: 5
GPS Start Time: 10:57:35
Northing: 4544653.8487 RMS North: 0.0166
Easting: 538791.4523 RMS East: 0.0147
Elevation: 577.7787 RMS Elev: 0.0491
HDOP: 0.7 VDOP: 1.4 PDOP: 1.50

Point ID: 601 Description: KANAL
Antenna Height: 1.800 Solution: RTK Fixed
No. Satellites: 15 No. Epochs: 5
GPS Start Time: 10:58:05
Northing: 4544657.1141 RMS North: 0.0049
Easting: 538792.0489 RMS East: 0.0045
Elevation: 578.1801 RMS Elev: 0.0179
HDOP: 0.7 VDOP: 1.4 PDOP: 1.50

Point ID: 602 Description: TEREN
Antenna Height: 1.800 Solution: RTK Fixed
No. Satellites: 15 No. Epochs: 5
GPS Start Time: 10:58:42
Northing: 4544655.8658 RMS North: 0.0089
Easting: 538790.0490 RMS East: 0.0053
Elevation: 578.2310 RMS Elev: 0.0179
HDOP: 0.6 VDOP: 1.2 PDOP: 1.30

Point ID: 603 Description: TEREN
Antenna Height: 1.800 Solution: RTK Fixed
No. Satellites: 15 No. Epochs: 5
GPS Start Time: 10:58:59

Northing: 4544659.6924 RMS North: 0.0239
Easting: 538791.2229 RMS East: 0.0189
Elevation: 578.2441 RMS Elev: 0.0567
HDOP: 0.6 VDOP: 1.2 PDOP: 1.30

Point ID: 604 Description:
Antenna Height: 1.800 Solution: RTK Fixed
No. Satellites: 14 No. Epochs: 5
GPS Start Time: 10:59:14
Northing: 4544656.5920 RMS North: 0.0527
Easting: 538786.9247 RMS East: 0.0527
Elevation: 578.3859 RMS Elev: 0.1053
HDOP: 0.7 VDOP: 1.4 PDOP: 1.60

Point ID: 605 Description:
Antenna Height: 1.800 Solution: RTK Fixed
No. Satellites: 15 No. Epochs: 5
GPS Start Time: 10:59:35
Northing: 4544661.7413 RMS North: 0.0076
Easting: 538789.4248 RMS East: 0.0056
Elevation: 578.3378 RMS Elev: 0.0226
HDOP: 0.6 VDOP: 1.2 PDOP: 1.30

Point ID: 606 Description:
Antenna Height: 1.800 Solution: RTK Fixed
No. Satellites: 15 No. Epochs: 5
GPS Start Time: 10:59:51
Northing: 4544662.2835 RMS North: 0.0336
Easting: 538792.9254 RMS East: 0.0281
Elevation: 578.2278 RMS Elev: 0.0930
HDOP: 0.6 VDOP: 1.2 PDOP: 1.30

Point ID: 607 Description:
Antenna Height: 1.800 Solution: RTK Fixed
No. Satellites: 14 No. Epochs: 5
GPS Start Time: 11:00:12
Northing: 4544653.6114 RMS North: 0.0045
Easting: 538796.6663 RMS East: 0.0045
Elevation: 577.9077 RMS Elev: 0.0134
HDOP: 0.7 VDOP: 1.4 PDOP: 1.60

Point ID: 608 Description:
Antenna Height: 1.800 Solution: RTK Fixed
No. Satellites: 15 No. Epochs: 5
GPS Start Time: 11:00:22
Northing: 4544654.7495 RMS North: 0.0102
Easting: 538799.7250 RMS East: 0.0102
Elevation: 577.9794 RMS Elev: 0.0335
HDOP: 0.6 VDOP: 1.2 PDOP: 1.30

Point ID: 609 Description:
Antenna Height: 1.800 Solution: RTK Fixed
No. Satellites: 13 No. Epochs: 5
GPS Start Time: 11:00:46
Northing: 4544662.3326 RMS North: 0.1889
Easting: 538796.8938 RMS East: 0.1493
Elevation: 578.0782 RMS Elev: 0.4267
HDOP: 0.6 VDOP: 1.2 PDOP: 1.30

Point ID: 610 Description:
Antenna Height: 1.800 Solution: RTK Fixed
No. Satellites: 15 No. Epochs: 5
GPS Start Time: 11:01:02
Northing: 4544672.6724 RMS North: 0.0120
Easting: 538793.5886 RMS East: 0.0089
Elevation: 578.4840 RMS Elev: 0.0284
HDOP: 0.6 VDOP: 1.2 PDOP: 1.30

Point ID: 611 Description:
Antenna Height: 1.800 Solution: RTK Fixed
No. Satellites: 15 No. Epochs: 5
GPS Start Time: 11:01:18
Northing: 4544681.5116 RMS North: 0.0131
Easting: 538794.6964 RMS East: 0.0131
Elevation: 578.4371 RMS Elev: 0.0327
HDOP: 0.6 VDOP: 1.2 PDOP: 1.30

Point ID: 612 Description: TEREN
Antenna Height: 1.800 Solution: RTK Fixed
No. Satellites: 15 No. Epochs: 5
GPS Start Time: 11:01:29
Northing: 4544682.0180 RMS North: 0.0089
Easting: 538796.6390 RMS East: 0.0089
Elevation: 578.3176 RMS Elev: 0.0179
HDOP: 0.6 VDOP: 1.2 PDOP: 1.30

Point ID: 613 Description: TEREN
Antenna Height: 1.800 Solution: RTK Fixed
No. Satellites: 15 No. Epochs: 5
GPS Start Time: 11:01:55
Northing: 4544682.2388 RMS North: 0.0089
Easting: 538797.3657 RMS East: 0.0071
Elevation: 577.7524 RMS Elev: 0.0179
HDOP: 0.6 VDOP: 1.2 PDOP: 1.30

Point ID: 614 Description: TEREN
Antenna Height: 1.800 Solution: RTK Fixed
No. Satellites: 14 No. Epochs: 5
GPS Start Time: 11:02:04
Northing: 4544682.3190 RMS North: 0.0089
Easting: 538797.9613 RMS East: 0.0045
Elevation: 577.8056 RMS Elev: 0.0179
HDOP: 0.6 VDOP: 1.2 PDOP: 1.30

Point ID: 615 Description: TEREN
Antenna Height: 1.800 Solution: RTK Fixed
No. Satellites: 15 No. Epochs: 5
GPS Start Time: 11:02:15
Northing: 4544682.2974 RMS North: 0.0064
Easting: 538798.0183 RMS East: 0.0053
Elevation: 578.2618 RMS Elev: 0.0198
HDOP: 0.6 VDOP: 1.2 PDOP: 1.30

Point ID: 616 Description: BETBANDERA
Antenna Height: 1.800 Solution: RTK Fixed
No. Satellites: 13 No. Epochs: 5
GPS Start Time: 11:02:38
Northing: 4544693.5963 RMS North: 0.0128
Easting: 538796.0169 RMS East: 0.0102
Elevation: 577.7107 RMS Elev: 0.0257
HDOP: 0.7 VDOP: 1.3 PDOP: 1.50

Point ID: 617 Description:
Antenna Height: 1.800 Solution: RTK Fixed
No. Satellites: 15 No. Epochs: 5
GPS Start Time: 11:03:25
Northing: 4544702.1956 RMS North: 0.0051
Easting: 538792.4078 RMS East: 0.0051
Elevation: 578.3680 RMS Elev: 0.0152
HDOP: 0.6 VDOP: 1.2 PDOP: 1.30

Point ID: 618 Description: KANAL
Antenna Height: 1.800 Solution: RTK Fixed
No. Satellites: 15 No. Epochs: 5
GPS Start Time: 11:03:53
Northing: 4544703.2689 RMS North: 0.0060
Easting: 538793.8871 RMS East: 0.0053
Elevation: 578.3326 RMS Elev: 0.0156
HDOP: 0.6 VDOP: 1.2 PDOP: 1.40

Point ID: 619 Description: KANAL
Antenna Height: 1.800 Solution: RTK Fixed
No. Satellites: 13 No. Epochs: 5
GPS Start Time: 11:04:12
Northing: 4544703.2165 RMS North: 0.0144
Easting: 538794.5499 RMS East: 0.0144
Elevation: 577.8078 RMS Elev: 0.0363
HDOP: 0.7 VDOP: 1.3 PDOP: 1.50

Point ID: 620 Description: KANAL
Antenna Height: 1.800 Solution: RTK Fixed
No. Satellites: 13 No. Epochs: 5
GPS Start Time: 11:04:21
Northing: 4544703.3388 RMS North: 0.0199
Easting: 538795.2786 RMS East: 0.0134
Elevation: 577.7299 RMS Elev: 0.0398
HDOP: 0.7 VDOP: 1.4 PDOP: 1.50

Point ID: 621 Description: KANAL
Antenna Height: 1.800 Solution: RTK Fixed
No. Satellites: 14 No. Epochs: 5
GPS Start Time: 11:04:29
Northing: 4544703.6403 RMS North: 0.0089
Easting: 538795.4680 RMS East: 0.0089
Elevation: 578.3141 RMS Elev: 0.0179
HDOP: 0.7 VDOP: 1.3 PDOP: 1.50

Point ID: 622 Description:
Antenna Height: 1.800 Solution: RTK Fixed
No. Satellites: 14 No. Epochs: 5
GPS Start Time: 11:04:42
Northing: 4544707.1116 RMS North: 0.0117

Easting: 538795.0329 RMS East: 0.0117
Elevation: 578.3022 RMS Elev: 0.0243
HDOP: 0.7 VDOP: 1.3 PDOP: 1.50

Point ID: 623 Description:
Antenna Height: 1.800 Solution: RTK Fixed
No. Satellites: 15 No. Epochs: 5
GPS Start Time: 11:04:56
Northing: 4544707.1256 RMS North: 0.0089
Easting: 538792.9262 RMS East: 0.0089
Elevation: 578.3752 RMS Elev: 0.0193
HDOP: 0.6 VDOP: 1.2 PDOP: 1.40

Point ID: 624 Description:
Antenna Height: 1.800 Solution: RTK Fixed
No. Satellites: 15 No. Epochs: 5
GPS Start Time: 11:05:05
Northing: 4544708.1544 RMS North: 0.0089
Easting: 538791.3919 RMS East: 0.0089
Elevation: 578.3229 RMS Elev: 0.0193
HDOP: 0.6 VDOP: 1.2 PDOP: 1.40

Point ID: 625 Description:
Antenna Height: 1.800 Solution: RTK Fixed
No. Satellites: 13 No. Epochs: 5
GPS Start Time: 11:05:25
Northing: 4544723.9607 RMS North: 0.0071
Easting: 538789.9210 RMS East: 0.0049
Elevation: 578.2608 RMS Elev: 0.0179
HDOP: 0.7 VDOP: 1.2 PDOP: 1.40

Point ID: 626 Description: KANAL
Antenna Height: 1.800 Solution: RTK Fixed
No. Satellites: 15 No. Epochs: 5
GPS Start Time: 11:06:08
Northing: 4544728.9557 RMS North: 0.0065
Easting: 538789.6581 RMS East: 0.0065
Elevation: 578.1208 RMS Elev: 0.0196
HDOP: 0.6 VDOP: 1.1 PDOP: 1.30

Point ID: 627 Description: KANAL
Antenna Height: 1.800 Solution: RTK Fixed
No. Satellites: 14 No. Epochs: 5
GPS Start Time: 11:06:23
Northing: 4544729.0298 RMS North: 0.0155
Easting: 538790.6188 RMS East: 0.0155
Elevation: 578.1006 RMS Elev: 0.0464
HDOP: 0.7 VDOP: 1.3 PDOP: 1.50

Point ID: 628 Description: KANAL
Antenna Height: 1.800 Solution: RTK Fixed
No. Satellites: 14 No. Epochs: 5
GPS Start Time: 11:06:31
Northing: 4544729.1590 RMS North: 0.0144
Easting: 538790.3865 RMS East: 0.0144
Elevation: 577.7674 RMS Elev: 0.0431
HDOP: 0.6 VDOP: 1.2 PDOP: 1.40

Point ID: 629 Description: KANAL
Antenna Height: 1.800 Solution: RTK Fixed
No. Satellites: 15 No. Epochs: 5
GPS Start Time: 11:06:38
Northing: 4544729.1712 RMS North: 0.0187
Easting: 538790.0447 RMS East: 0.0187
Elevation: 577.7662 RMS Elev: 0.0560
HDOP: 0.6 VDOP: 1.2 PDOP: 1.40

Point ID: 630 Description: KANAL
Antenna Height: 1.800 Solution: RTK Fixed
No. Satellites: 15 No. Epochs: 5
GPS Start Time: 11:07:11
Northing: 4544744.8080 RMS North: 0.0046
Easting: 538788.8063 RMS East: 0.0046
Elevation: 578.0895 RMS Elev: 0.0159
HDOP: 0.6 VDOP: 1.2 PDOP: 1.40

Point ID: 631 Description: KANAL
Antenna Height: 1.800 Solution: RTK Fixed
No. Satellites: 14 No. Epochs: 5
GPS Start Time: 11:07:25
Northing: 4544744.3914 RMS North: 0.0096
Easting: 538788.0274 RMS East: 0.0071
Elevation: 577.8243 RMS Elev: 0.0249
HDOP: 0.7 VDOP: 1.4 PDOP: 1.50

Point ID: 632 Description: KANAL
Antenna Height: 1.800 Solution: RTK Fixed
No. Satellites: 15 No. Epochs: 5
GPS Start Time: 11:07:33
Northing: 4544744.5478 RMS North: 0.0470
Easting: 538786.8186 RMS East: 0.0317
Elevation: 578.1466 RMS Elev: 0.0939
HDOP: 0.6 VDOP: 1.2 PDOP: 1.40

Point ID: 633 Description: TEREN
Antenna Height: 1.800 Solution: RTK Fixed
No. Satellites: 16 No. Epochs: 5
GPS Start Time: 11:07:41
Northing: 4544744.3945 RMS North: 0.0256
Easting: 538785.5240 RMS East: 0.0256
Elevation: 578.2955 RMS Elev: 0.0895
HDOP: 0.6 VDOP: 1.1 PDOP: 1.30

Point ID: 634 Description:
Antenna Height: 1.800 Solution: RTK Fixed
No. Satellites: 15 No. Epochs: 5
GPS Start Time: 11:07:56
Northing: 4544744.1531 RMS North: 0.0258
Easting: 538784.7430 RMS East: 0.0258
Elevation: 578.3050 RMS Elev: 0.0773
HDOP: 0.6 VDOP: 1.2 PDOP: 1.40

Point ID: 635 Description:
Antenna Height: 1.800 Solution: RTK Fixed
No. Satellites: 15 No. Epochs: 5
GPS Start Time: 11:08:11
Northing: 4544744.0681 RMS North: 0.0124
Easting: 538779.6279 RMS East: 0.0168
Elevation: 578.1358 RMS Elev: 0.0463
HDOP: 0.6 VDOP: 1.2 PDOP: 1.40

Point ID: 636 Description:
Antenna Height: 1.800 Solution: RTK Fixed
No. Satellites: 15 No. Epochs: 5
GPS Start Time: 11:08:42
Northing: 4544764.1931 RMS North: 0.0053
Easting: 538781.0981 RMS East: 0.0053
Elevation: 578.3194 RMS Elev: 0.0158
HDOP: 0.6 VDOP: 1.2 PDOP: 1.40

Point ID: 637 Description: TEREN
Antenna Height: 1.800 Solution: RTK Fixed
No. Satellites: 16 No. Epochs: 5
GPS Start Time: 11:08:55
Northing: 4544764.5004 RMS North: 0.0045
Easting: 538782.4292 RMS East: 0.0045
Elevation: 578.3240 RMS Elev: 0.0134
HDOP: 0.6 VDOP: 1.2 PDOP: 1.30

Point ID: 638 Description: TEREN
Antenna Height: 1.800 Solution: RTK Fixed
No. Satellites: 14 No. Epochs: 5
GPS Start Time: 11:09:10
Northing: 4544764.7104 RMS North: 0.0045
Easting: 538783.8171 RMS East: 0.0045
Elevation: 578.2509 RMS Elev: 0.0134
HDOP: 0.6 VDOP: 1.3 PDOP: 1.40

Point ID: 639 Description:
Antenna Height: 1.800 Solution: RTK Fixed
No. Satellites: 15 No. Epochs: 5
GPS Start Time: 11:09:41
Northing: 4544779.1374 RMS North: 0.0089
Easting: 538778.2426 RMS East: 0.0089
Elevation: 578.3382 RMS Elev: 0.0179
HDOP: 0.7 VDOP: 1.4 PDOP: 1.60

Point ID: 640 Description: KANAL
Antenna Height: 1.800 Solution: RTK Fixed
No. Satellites: 13 No. Epochs: 5
GPS Start Time: 11:10:00
Northing: 4544779.5536 RMS North: 0.0236
Easting: 538779.8591 RMS East: 0.0236
Elevation: 578.3795 RMS Elev: 0.0472
HDOP: 0.8 VDOP: 1.6 PDOP: 1.70

Point ID: 641 Description: KANAL
Antenna Height: 1.800 Solution: RTK Fixed
No. Satellites: 14 No. Epochs: 5
GPS Start Time: 11:10:18

Northing: 4544779.8558 RMS North: 0.0089
Easting: 538780.3850 RMS East: 0.0089
Elevation: 577.9353 RMS Elev: 0.0179
HDOP: 0.7 VDOP: 1.4 PDOP: 1.60

Point ID: 642 Description: DRVBAND
Antenna Height: 1.800 Solution: RTK Fixed
No. Satellites: 16 No. Epochs: 5
GPS Start Time: 11:10:32
Northing: 4544782.8289 RMS North: 0.0089
Easting: 538779.1871 RMS East: 0.0089
Elevation: 578.5646 RMS Elev: 0.0179
HDOP: 0.6 VDOP: 1.1 PDOP: 1.30

Point ID: 643 Description: PROP
Antenna Height: 1.800 Solution: RTK Fixed
No. Satellites: 17 No. Epochs: 5
GPS Start Time: 11:15:38
Northing: 4544819.9204 RMS North: 0.0089
Easting: 538772.0700 RMS East: 0.0089
Elevation: 578.2765 RMS Elev: 0.0179
HDOP: 0.6 VDOP: 1.1 PDOP: 1.30

Point ID: 644 Description: PROP
Antenna Height: 1.800 Solution: RTK Fixed
No. Satellites: 17 No. Epochs: 5
GPS Start Time: 11:15:51
Northing: 4544820.8355 RMS North: 0.0414
Easting: 538771.8943 RMS East: 0.0414
Elevation: 578.2490 RMS Elev: 0.0827
HDOP: 0.6 VDOP: 1.1 PDOP: 1.30

Point ID: 645 Description: PROP
Antenna Height: 1.800 Solution: RTK Fixed
No. Satellites: 17 No. Epochs: 5
GPS Start Time: 11:16:00
Northing: 4544820.4319 RMS North: 0.0089
Easting: 538772.4012 RMS East: 0.0089
Elevation: 577.6313 RMS Elev: 0.0179
HDOP: 0.6 VDOP: 1.1 PDOP: 1.30

Point ID: 646 Description:
Antenna Height: 1.800 Solution: RTK Fixed
No. Satellites: 17 No. Epochs: 5
GPS Start Time: 11:16:11
Northing: 4544820.5161 RMS North: 0.0089
Easting: 538770.6889 RMS East: 0.0089
Elevation: 578.3382 RMS Elev: 0.0179
HDOP: 0.6 VDOP: 1.1 PDOP: 1.30

Point ID: 647 Description:
Antenna Height: 1.800 Solution: RTK Fixed
No. Satellites: 17 No. Epochs: 5
GPS Start Time: 11:16:42
Northing: 4544845.0456 RMS North: 0.0173
Easting: 538765.2074 RMS East: 0.0173
Elevation: 578.4420 RMS Elev: 0.0360
HDOP: 0.6 VDOP: 1.1 PDOP: 1.30

Point ID: 648 Description: TEREN
Antenna Height: 1.800 Solution: RTK Fixed
No. Satellites: 17 No. Epochs: 5
GPS Start Time: 11:16:50
Northing: 4544846.0049 RMS North: 0.0241
Easting: 538766.0583 RMS East: 0.0241
Elevation: 578.4178 RMS Elev: 0.0483
HDOP: 0.6 VDOP: 1.1 PDOP: 1.30

Point ID: 649 Description: TEREN
Antenna Height: 1.800 Solution: RTK Fixed
No. Satellites: 17 No. Epochs: 5
GPS Start Time: 11:17:04
Northing: 4544846.8101 RMS North: 0.0089
Easting: 538766.9722 RMS East: 0.0045
Elevation: 577.9930 RMS Elev: 0.0140
HDOP: 0.6 VDOP: 1.1 PDOP: 1.30

Point ID: 650 Description: TEREN
Antenna Height: 1.800 Solution: RTK Fixed
No. Satellites: 16 No. Epochs: 5
GPS Start Time: 11:17:36
Northing: 4544861.8988 RMS North: 0.0950
Easting: 538762.0446 RMS East: 0.0568
Elevation: 578.0381 RMS Elev: 0.1767
HDOP: 0.6 VDOP: 1.1 PDOP: 1.30

Point ID: 651 Description: TEREN
Antenna Height: 1.800 Solution: RTK Fixed
No. Satellites: 17 No. Epochs: 5
GPS Start Time: 11:17:47
Northing: 4544861.8745 RMS North: 0.0045
Easting: 538761.3498 RMS East: 0.0045
Elevation: 578.3463 RMS Elev: 0.0134
HDOP: 0.6 VDOP: 1.1 PDOP: 1.30

Point ID: 652 Description:
Antenna Height: 1.800 Solution: RTK Fixed
No. Satellites: 17 No. Epochs: 5
GPS Start Time: 11:17:55
Northing: 4544861.6516 RMS North: 0.0103
Easting: 538759.9122 RMS East: 0.0103
Elevation: 578.4253 RMS Elev: 0.0310
HDOP: 0.6 VDOP: 1.1 PDOP: 1.30

Point ID: 653 Description:
Antenna Height: 1.800 Solution: RTK Fixed
No. Satellites: 17 No. Epochs: 5
GPS Start Time: 11:18:32
Northing: 4544887.2585 RMS North: 0.0111
Easting: 538748.3388 RMS East: 0.0111
Elevation: 578.4474 RMS Elev: 0.0334
HDOP: 0.6 VDOP: 1.1 PDOP: 1.30

Point ID: 654 Description:
Antenna Height: 1.800 Solution: RTK Fixed
No. Satellites: 16 No. Epochs: 5
GPS Start Time: 11:18:41
Northing: 4544891.1860 RMS North: 0.0149
Easting: 538750.2095 RMS East: 0.0075
Elevation: 578.2564 RMS Elev: 0.0224
HDOP: 0.6 VDOP: 1.3 PDOP: 1.40

Point ID: 655 Description:
Antenna Height: 1.800 Solution: RTK Fixed
No. Satellites: 17 No. Epochs: 5
GPS Start Time: 11:18:50
Northing: 4544893.4978 RMS North: 0.0355
Easting: 538752.2181 RMS East: 0.0177
Elevation: 578.1575 RMS Elev: 0.0532
HDOP: 0.6 VDOP: 1.1 PDOP: 1.30

Point ID: 656 Description:
Antenna Height: 1.800 Solution: RTK Fixed
No. Satellites: 17 No. Epochs: 5
GPS Start Time: 11:19:00
Northing: 4544896.2317 RMS North: 0.0259
Easting: 538750.5619 RMS East: 0.0239
Elevation: 578.1980 RMS Elev: 0.0716
HDOP: 0.6 VDOP: 1.1 PDOP: 1.30

Point ID: 657 Description:
Antenna Height: 1.800 Solution: RTK Fixed
No. Satellites: 18 No. Epochs: 5
GPS Start Time: 11:19:09
Northing: 4544895.4211 RMS North: 0.0169
Easting: 538747.9936 RMS East: 0.0169
Elevation: 578.1547 RMS Elev: 0.0506
HDOP: 0.6 VDOP: 1.0 PDOP: 1.10

Point ID: 658 Description:
Antenna Height: 1.800 Solution: RTK Fixed
No. Satellites: 18 No. Epochs: 5
GPS Start Time: 11:19:19
Northing: 4544896.4348 RMS North: 0.0412
Easting: 538743.9691 RMS East: 0.0412
Elevation: 578.4436 RMS Elev: 0.1235
HDOP: 0.6 VDOP: 1.0 PDOP: 1.10

Point ID: 659 Description:
Antenna Height: 1.800 Solution: RTK Fixed
No. Satellites: 18 No. Epochs: 5
GPS Start Time: 11:19:38
Northing: 4544907.5664 RMS North: 0.0166
Easting: 538738.1303 RMS East: 0.0166
Elevation: 578.4446 RMS Elev: 0.0333
HDOP: 0.6 VDOP: 1.0 PDOP: 1.10

Point ID: 660 Description: TEREN
Antenna Height: 1.800 Solution: RTK Fixed
No. Satellites: 18 No. Epochs: 5
GPS Start Time: 11:19:47
Northing: 4544908.3011 RMS North: 0.0045
Easting: 538738.9904 RMS East: 0.0045

Elevation: 578.3898 RMS Elev: 0.0091
HDOP: 0.6 VDOP: 1.0 PDOP: 1.10

Point ID: 661 Description: TEREN
Antenna Height: 1.800 Solution: RTK Fixed
No. Satellites: 18 No. Epochs: 5
GPS Start Time: 11:19:59
Northing: 4544909.0463 RMS North: 0.0093
Easting: 538739.8978 RMS East: 0.0093
Elevation: 578.0416 RMS Elev: 0.0186
HDOP: 0.6 VDOP: 1.0 PDOP: 1.10

Point ID: 662 Description: TEREN
Antenna Height: 1.800 Solution: RTK Fixed
No. Satellites: 17 No. Epochs: 5
GPS Start Time: 11:21:00
Northing: 4544963.9264 RMS North: 0.0185
Easting: 538711.6782 RMS East: 0.0183
Elevation: 578.0658 RMS Elev: 0.0530
HDOP: 0.6 VDOP: 1.0 PDOP: 1.10

Point ID: 663 Description: TEREN
Antenna Height: 1.800 Solution: RTK Fixed
No. Satellites: 16 No. Epochs: 5
GPS Start Time: 11:21:12
Northing: 4544963.2665 RMS North: 0.0145
Easting: 538710.6803 RMS East: 0.0145
Elevation: 578.3680 RMS Elev: 0.0434
HDOP: 0.6 VDOP: 1.0 PDOP: 1.10

Point ID: 664 Description:
Antenna Height: 1.800 Solution: RTK Fixed
No. Satellites: 17 No. Epochs: 5
GPS Start Time: 11:21:20
Northing: 4544962.9191 RMS North: 0.0053
Easting: 538709.9494 RMS East: 0.0045
Elevation: 578.4420 RMS Elev: 0.0134
HDOP: 0.6 VDOP: 1.0 PDOP: 1.10

Point ID: 665 Description:
Antenna Height: 1.800 Solution: RTK Fixed
No. Satellites: 16 No. Epochs: 5
GPS Start Time: 11:22:12
Northing: 4545012.4249 RMS North: 0.0060
Easting: 538684.6350 RMS East: 0.0053
Elevation: 578.5786 RMS Elev: 0.0110
HDOP: 0.6 VDOP: 1.1 PDOP: 1.30

Point ID: 666 Description: TEREN
Antenna Height: 1.800 Solution: RTK Fixed
No. Satellites: 17 No. Epochs: 5
GPS Start Time: 11:22:20
Northing: 4545012.8305 RMS North: 0.0501
Easting: 538685.2337 RMS East: 0.0501
Elevation: 578.5295 RMS Elev: 0.1003
HDOP: 0.6 VDOP: 1.0 PDOP: 1.10

Point ID: 667 Description: TEREN
Antenna Height: 1.800 Solution: RTK Fixed
No. Satellites: 17 No. Epochs: 5
GPS Start Time: 11:22:32
Northing: 4545013.3205 RMS North: 0.0668
Easting: 538686.0120 RMS East: 0.0668
Elevation: 578.2133 RMS Elev: 0.1548
HDOP: 0.6 VDOP: 1.1 PDOP: 1.30

Point ID: 668 Description: TEREN
Antenna Height: 1.800 Solution: RTK Fixed
No. Satellites: 17 No. Epochs: 5
GPS Start Time: 11:23:07
Northing: 4545041.4429 RMS North: 0.0089
Easting: 538673.9206 RMS East: 0.0089
Elevation: 578.2430 RMS Elev: 0.0179
HDOP: 0.6 VDOP: 1.0 PDOP: 1.10

Point ID: 669 Description: TEREN
Antenna Height: 1.800 Solution: RTK Fixed
No. Satellites: 17 No. Epochs: 5
GPS Start Time: 11:23:14
Northing: 4545041.0516 RMS North: 0.0114
Easting: 538673.1238 RMS East: 0.0114
Elevation: 578.4780 RMS Elev: 0.0228
HDOP: 0.6 VDOP: 1.0 PDOP: 1.10

Point ID: 670 Description:
Antenna Height: 1.800 Solution: RTK Fixed
No. Satellites: 17 No. Epochs: 5
GPS Start Time: 11:23:22
Northing: 4545040.6315 RMS North: 0.0300
Easting: 538672.2640 RMS East: 0.0300
Elevation: 578.5792 RMS Elev: 0.0599
HDOP: 0.6 VDOP: 1.0 PDOP: 1.10

Point ID: 671 Description:
Antenna Height: 1.800 Solution: RTK Fixed
No. Satellites: 17 No. Epochs: 5
GPS Start Time: 11:24:05
Northing: 4545080.4759 RMS North: 0.0134
Easting: 538658.8905 RMS East: 0.0120
Elevation: 578.5982 RMS Elev: 0.0239
HDOP: 0.6 VDOP: 1.0 PDOP: 1.10

Point ID: 672 Description: TEREN
Antenna Height: 1.800 Solution: RTK Fixed
No. Satellites: 17 No. Epochs: 5
GPS Start Time: 11:24:14
Northing: 4545080.9753 RMS North: 0.0151
Easting: 538659.8774 RMS East: 0.0151
Elevation: 578.5311 RMS Elev: 0.0280
HDOP: 0.6 VDOP: 1.0 PDOP: 1.10

Point ID: 673 Description: TEREN
Antenna Height: 1.800 Solution: RTK Fixed
No. Satellites: 17 No. Epochs: 5
GPS Start Time: 11:24:27
Northing: 4545081.2514 RMS North: 0.0204
Easting: 538660.5611 RMS East: 0.0204
Elevation: 578.6519 RMS Elev: 0.0356
HDOP: 0.6 VDOP: 1.1 PDOP: 1.30

Point ID: 674 Description: TEREN
Antenna Height: 1.800 Solution: RTK Fixed
No. Satellites: 17 No. Epochs: 5
GPS Start Time: 11:25:14
Northing: 4545131.7191 RMS North: 0.0281
Easting: 538646.2719 RMS East: 0.0281
Elevation: 578.5239 RMS Elev: 0.0702
HDOP: 0.6 VDOP: 1.1 PDOP: 1.30

Point ID: 675 Description: TEREN
Antenna Height: 1.800 Solution: RTK Fixed
No. Satellites: 17 No. Epochs: 5
GPS Start Time: 11:25:28
Northing: 4545131.1531 RMS North: 0.0089
Easting: 538645.4506 RMS East: 0.0089
Elevation: 578.5377 RMS Elev: 0.0179
HDOP: 0.6 VDOP: 1.0 PDOP: 1.10

Point ID: 676 Description:
Antenna Height: 1.800 Solution: RTK Fixed
No. Satellites: 17 No. Epochs: 5
GPS Start Time: 11:25:40
Northing: 4545130.9234 RMS North: 0.0089
Easting: 538644.1670 RMS East: 0.0089
Elevation: 578.6679 RMS Elev: 0.0179
HDOP: 0.6 VDOP: 1.0 PDOP: 1.10

Point ID: 677 Description:
Antenna Height: 1.800 Solution: RTK Fixed
No. Satellites: 17 No. Epochs: 5
GPS Start Time: 11:26:08
Northing: 4545152.4310 RMS North: 0.0851
Easting: 538637.9952 RMS East: 0.0851
Elevation: 578.6352 RMS Elev: 0.2128
HDOP: 0.6 VDOP: 1.1 PDOP: 1.30

Point ID: 678 Description: TEREN
Antenna Height: 1.800 Solution: RTK Fixed
No. Satellites: 17 No. Epochs: 5
GPS Start Time: 11:26:17
Northing: 4545153.2802 RMS North: 0.0316
Easting: 538639.0206 RMS East: 0.0316
Elevation: 578.5480 RMS Elev: 0.0632
HDOP: 0.6 VDOP: 1.0 PDOP: 1.10

Point ID: 679 Description: TEREN
Antenna Height: 1.800 Solution: RTK Fixed
No. Satellites: 17 No. Epochs: 5
GPS Start Time: 11:26:29
Northing: 4545153.6219 RMS North: 0.0089

Easting: 538639.7360 RMS East: 0.0089
Elevation: 578.4340 RMS Elev: 0.0179
HDOP: 0.6 VDOP: 1.0 PDOP: 1.10

Point ID: 680 Description: OGRADA
Antenna Height: 1.800 Solution: RTK Fixed
No. Satellites: 17 No. Epochs: 5
GPS Start Time: 11:26:55
Northing: 4545149.5212 RMS North: 0.0089
Easting: 538631.2501 RMS East: 0.0089
Elevation: 578.8264 RMS Elev: 0.0179
HDOP: 0.6 VDOP: 1.0 PDOP: 1.10

Point ID: 681 Description:
Antenna Height: 1.800 Solution: RTK Fixed
No. Satellites: 17 No. Epochs: 5
GPS Start Time: 11:27:16
Northing: 4545154.3144 RMS North: 0.0090
Easting: 538627.5890 RMS East: 0.0090
Elevation: 578.6886 RMS Elev: 0.0180
HDOP: 0.6 VDOP: 1.0 PDOP: 1.10

Point ID: 682 Description:
Antenna Height: 1.800 Solution: RTK Fixed
No. Satellites: 16 No. Epochs: 5
GPS Start Time: 11:27:30
Northing: 4545151.1121 RMS North: 0.0205
Easting: 538627.7322 RMS East: 0.0165
Elevation: 578.8047 RMS Elev: 0.0372
HDOP: 0.6 VDOP: 1.0 PDOP: 1.20

Point ID: 683 Description:
Antenna Height: 1.800 Solution: RTK Fixed
No. Satellites: 16 No. Epochs: 5
GPS Start Time: 11:27:43
Northing: 4545150.4851 RMS North: 0.0132
Easting: 538633.5610 RMS East: 0.0132
Elevation: 578.7460 RMS Elev: 0.0264
HDOP: 0.6 VDOP: 1.0 PDOP: 1.20

Point ID: 684 Description:
Antenna Height: 1.800 Solution: RTK Fixed
No. Satellites: 17 No. Epochs: 5
GPS Start Time: 11:27:57
Northing: 4545155.0396 RMS North: 0.0147
Easting: 538632.2076 RMS East: 0.0147
Elevation: 578.7458 RMS Elev: 0.0295
HDOP: 0.6 VDOP: 1.0 PDOP: 1.10

Point ID: 685 Description:
Antenna Height: 1.800 Solution: RTK Fixed
No. Satellites: 17 No. Epochs: 5
GPS Start Time: 11:28:36
Northing: 4545157.2484 RMS North: 0.0207
Easting: 538631.5448 RMS East: 0.0207
Elevation: 578.7597 RMS Elev: 0.0414
HDOP: 0.6 VDOP: 1.1 PDOP: 1.30

Point ID: 686 Description: TEREN
Antenna Height: 1.800 Solution: RTK Fixed
No. Satellites: 17 No. Epochs: 5
GPS Start Time: 11:28:45
Northing: 4545157.3134 RMS North: 0.0191
Easting: 538630.6070 RMS East: 0.0191
Elevation: 578.7169 RMS Elev: 0.0382
HDOP: 0.6 VDOP: 1.0 PDOP: 1.10

Point ID: 687 Description: TEREN
Antenna Height: 1.800 Solution: RTK Fixed
No. Satellites: 17 No. Epochs: 5
GPS Start Time: 11:28:59
Northing: 4545157.2726 RMS North: 0.0225
Easting: 538629.6949 RMS East: 0.0225
Elevation: 578.4442 RMS Elev: 0.0744
HDOP: 0.6 VDOP: 1.0 PDOP: 1.10

Point ID: 688 Description: TEREN
Antenna Height: 1.800 Solution: RTK Fixed
No. Satellites: 17 No. Epochs: 5
GPS Start Time: 11:29:41
Northing: 4545200.5860 RMS North: 0.0508
Easting: 538617.5682 RMS East: 0.0384
Elevation: 578.6467 RMS Elev: 0.0964
HDOP: 0.6 VDOP: 1.0 PDOP: 1.10

Point ID: 689 Description: TEREN
Antenna Height: 1.800 Solution: RTK Fixed
No. Satellites: 17 No. Epochs: 5
GPS Start Time: 11:29:50
Northing: 4545200.9191 RMS North: 0.0109
Easting: 538618.5135 RMS East: 0.0109
Elevation: 578.7801 RMS Elev: 0.0326
HDOP: 0.6 VDOP: 1.0 PDOP: 1.10

Point ID: 690 Description:
Antenna Height: 1.800 Solution: RTK Fixed
No. Satellites: 17 No. Epochs: 5
GPS Start Time: 11:29:59
Northing: 4545201.2767 RMS North: 0.0125
Easting: 538619.5017 RMS East: 0.0125
Elevation: 578.7944 RMS Elev: 0.0374
HDOP: 0.6 VDOP: 1.0 PDOP: 1.10

Point ID: 691 Description:
Antenna Height: 1.800 Solution: RTK Fixed
No. Satellites: 17 No. Epochs: 5
GPS Start Time: 11:30:15
Northing: 4545203.4858 RMS North: 0.0045
Easting: 538623.9040 RMS East: 0.0045
Elevation: 578.6925 RMS Elev: 0.0134
HDOP: 0.6 VDOP: 1.0 PDOP: 1.10

Point ID: 692 Description:
Antenna Height: 1.800 Solution: RTK Fixed
No. Satellites: 17 No. Epochs: 5
GPS Start Time: 11:31:05
Northing: 4545254.0903 RMS North: 0.0045
Easting: 538605.8128 RMS East: 0.0045
Elevation: 578.7629 RMS Elev: 0.0101
HDOP: 0.6 VDOP: 1.0 PDOP: 1.10

Point ID: 693 Description: TEREN
Antenna Height: 1.800 Solution: RTK Fixed
No. Satellites: 17 No. Epochs: 5
GPS Start Time: 11:31:14
Northing: 4545253.8460 RMS North: 0.0066
Easting: 538605.0702 RMS East: 0.0066
Elevation: 578.7639 RMS Elev: 0.0133
HDOP: 0.6 VDOP: 1.0 PDOP: 1.10

Point ID: 694 Description: TEREN
Antenna Height: 1.800 Solution: RTK Fixed
No. Satellites: 16 No. Epochs: 5
GPS Start Time: 11:31:26
Northing: 4545253.6821 RMS North: 0.0045
Easting: 538604.4513 RMS East: 0.0045
Elevation: 578.6181 RMS Elev: 0.0089
HDOP: 0.6 VDOP: 1.1 PDOP: 1.20

Point ID: 695 Description: TEREN
Antenna Height: 1.800 Solution: RTK Fixed
No. Satellites: 16 No. Epochs: 5
GPS Start Time: 11:32:06
Northing: 4545297.3156 RMS North: 0.0127
Easting: 538592.8264 RMS East: 0.0127
Elevation: 578.2922 RMS Elev: 0.0398
HDOP: 0.6 VDOP: 1.1 PDOP: 1.20

Point ID: 696 Description: TEREN
Antenna Height: 1.800 Solution: RTK Fixed
No. Satellites: 16 No. Epochs: 5
GPS Start Time: 11:32:16
Northing: 4545297.4330 RMS North: 0.0052
Easting: 538593.8361 RMS East: 0.0052
Elevation: 578.6219 RMS Elev: 0.0111
HDOP: 0.6 VDOP: 1.1 PDOP: 1.20

Point ID: 697 Description:
Antenna Height: 1.800 Solution: RTK Fixed
No. Satellites: 16 No. Epochs: 5
GPS Start Time: 11:32:24
Northing: 4545297.6851 RMS North: 0.0149
Easting: 538594.6459 RMS East: 0.0149
Elevation: 578.6567 RMS Elev: 0.0317
HDOP: 0.6 VDOP: 1.1 PDOP: 1.20

Point ID: 698 Description:
Antenna Height: 1.800 Solution: RTK Fixed
No. Satellites: 16 No. Epochs: 5
GPS Start Time: 11:33:05
Northing: 4545340.9564 RMS North: 0.0097

Easting: 538586.1958 RMS East: 0.0097
Elevation: 578.5269 RMS Elev: 0.0290
HDOP: 0.6 VDOP: 1.3 PDOP: 1.40

Point ID: 699 Description: TEREN
Antenna Height: 1.800 Solution: RTK Fixed
No. Satellites: 16 No. Epochs: 5
GPS Start Time: 11:33:14
Northing: 4545340.8676 RMS North: 0.0188
Easting: 538585.1981 RMS East: 0.0188
Elevation: 578.4427 RMS Elev: 0.0565
HDOP: 0.6 VDOP: 1.3 PDOP: 1.40

Point ID: 700 Description: TEREN
Antenna Height: 1.800 Solution: RTK Fixed
No. Satellites: 16 No. Epochs: 5
GPS Start Time: 11:33:30
Northing: 4545340.7627 RMS North: 0.0045
Easting: 538583.6472 RMS East: 0.0045
Elevation: 578.0405 RMS Elev: 0.0120
HDOP: 0.6 VDOP: 1.1 PDOP: 1.20

Point ID: 701 Description: TEREN
Antenna Height: 1.800 Solution: RTK Fixed
No. Satellites: 16 No. Epochs: 5
GPS Start Time: 11:34:17
Northing: 4545391.1914 RMS North: 0.1411
Easting: 538579.5283 RMS East: 0.1301
Elevation: 578.0517 RMS Elev: 0.3902
HDOP: 0.6 VDOP: 1.1 PDOP: 1.20

Point ID: 702 Description: TEREN
Antenna Height: 1.800 Solution: RTK Fixed
No. Satellites: 16 No. Epochs: 5
GPS Start Time: 11:34:25
Northing: 4545391.1187 RMS North: 0.0116
Easting: 538579.9996 RMS East: 0.0073
Elevation: 578.4017 RMS Elev: 0.0220
HDOP: 0.6 VDOP: 1.1 PDOP: 1.20

Point ID: 703 Description:
Antenna Height: 1.800 Solution: RTK Fixed
No. Satellites: 16 No. Epochs: 5
GPS Start Time: 11:34:34
Northing: 4545391.2213 RMS North: 0.0168
Easting: 538580.7940 RMS East: 0.0168
Elevation: 578.4616 RMS Elev: 0.0503
HDOP: 0.6 VDOP: 1.1 PDOP: 1.20

Point ID: 704 Description:
Antenna Height: 1.800 Solution: RTK Fixed
No. Satellites: 16 No. Epochs: 5
GPS Start Time: 11:35:19
Northing: 4545441.5916 RMS North: 0.0584
Easting: 538575.7979 RMS East: 0.0584
Elevation: 578.3614 RMS Elev: 0.1323
HDOP: 0.6 VDOP: 1.1 PDOP: 1.20

Point ID: 705 Description: TEREN
Antenna Height: 1.800 Solution: RTK Fixed
No. Satellites: 16 No. Epochs: 5
GPS Start Time: 11:35:27
Northing: 4545441.5797 RMS North: 0.0195
Easting: 538575.1283 RMS East: 0.0180
Elevation: 578.2902 RMS Elev: 0.0540
HDOP: 0.6 VDOP: 1.1 PDOP: 1.20

Point ID: 706 Description: TEREN
Antenna Height: 1.800 Solution: RTK Fixed
No. Satellites: 16 No. Epochs: 5
GPS Start Time: 11:35:39
Northing: 4545441.6887 RMS North: 0.0354
Easting: 538574.1553 RMS East: 0.0354
Elevation: 578.0405 RMS Elev: 0.1063
HDOP: 0.6 VDOP: 1.3 PDOP: 1.40

Point ID: 707 Description: PROP
Antenna Height: 1.800 Solution: RTK Fixed
No. Satellites: 16 No. Epochs: 5
GPS Start Time: 11:36:25
Northing: 4545484.5117 RMS North: 0.0060
Easting: 538570.0921 RMS East: 0.0045
Elevation: 577.8693 RMS Elev: 0.0134
HDOP: 0.6 VDOP: 1.2 PDOP: 1.40

Point ID: 708 Description: PROP
Antenna Height: 1.800 Solution: RTK Fixed
No. Satellites: 16 No. Epochs: 5
GPS Start Time: 11:36:38
Northing: 4545485.5528 RMS North: 0.1072
Easting: 538570.1793 RMS East: 0.0536
Elevation: 577.7493 RMS Elev: 0.1607
HDOP: 0.6 VDOP: 1.2 PDOP: 1.40

Point ID: 709 Description: PROP
Antenna Height: 1.800 Solution: RTK Fixed
No. Satellites: 16 No. Epochs: 5
GPS Start Time: 11:36:47
Northing: 4545484.9477 RMS North: 0.0200
Easting: 538569.7905 RMS East: 0.0100
Elevation: 577.2352 RMS Elev: 0.0300
HDOP: 0.6 VDOP: 1.2 PDOP: 1.40

Point ID: 710 Description: TEREN
Antenna Height: 1.800 Solution: RTK Fixed
No. Satellites: 16 No. Epochs: 5
GPS Start Time: 11:36:58
Northing: 4545485.0427 RMS North: 0.0261
Easting: 538570.7771 RMS East: 0.0131
Elevation: 578.1333 RMS Elev: 0.0392
HDOP: 0.6 VDOP: 1.2 PDOP: 1.40

Point ID: 711 Description:
Antenna Height: 1.800 Solution: RTK Fixed
No. Satellites: 16 No. Epochs: 5
GPS Start Time: 11:37:10
Northing: 4545485.2246 RMS North: 0.0115
Easting: 538571.5772 RMS East: 0.0115
Elevation: 578.3265 RMS Elev: 0.0345
HDOP: 0.6 VDOP: 1.2 PDOP: 1.40

Point ID: 712 Description:
Antenna Height: 1.800 Solution: RTK Fixed
No. Satellites: 16 No. Epochs: 5
GPS Start Time: 11:38:00
Northing: 4545539.9560 RMS North: 0.0057
Easting: 538566.2100 RMS East: 0.0057
Elevation: 578.2825 RMS Elev: 0.0172
HDOP: 0.6 VDOP: 1.2 PDOP: 1.30

Point ID: 713 Description: TEREN
Antenna Height: 1.800 Solution: RTK Fixed
No. Satellites: 16 No. Epochs: 5
GPS Start Time: 11:38:08
Northing: 4545539.7905 RMS North: 0.0466
Easting: 538565.4473 RMS East: 0.0233
Elevation: 578.2223 RMS Elev: 0.0699
HDOP: 0.6 VDOP: 1.2 PDOP: 1.30

Point ID: 714 Description: TEREN
Antenna Height: 1.800 Solution: RTK Fixed
No. Satellites: 16 No. Epochs: 5
GPS Start Time: 11:38:21
Northing: 4545539.7927 RMS North: 0.0086
Easting: 538564.2654 RMS East: 0.0079
Elevation: 577.9111 RMS Elev: 0.0237
HDOP: 0.6 VDOP: 1.2 PDOP: 1.30

Point ID: 715 Description: TEREN
Antenna Height: 1.800 Solution: RTK Fixed
No. Satellites: 16 No. Epochs: 5
GPS Start Time: 11:39:15
Northing: 4545591.9569 RMS North: 0.0053
Easting: 538558.7634 RMS East: 0.0045
Elevation: 577.8771 RMS Elev: 0.0134
HDOP: 0.6 VDOP: 1.2 PDOP: 1.30

Point ID: 716 Description: TEREN
Antenna Height: 1.800 Solution: RTK Fixed
No. Satellites: 16 No. Epochs: 5
GPS Start Time: 11:39:27
Northing: 4545591.9376 RMS North: 0.0158
Easting: 538559.1192 RMS East: 0.0146
Elevation: 578.0969 RMS Elev: 0.0438
HDOP: 0.6 VDOP: 1.2 PDOP: 1.30

Point ID: 717 Description:
Antenna Height: 1.800 Solution: RTK Fixed
No. Satellites: 16 No. Epochs: 5
GPS Start Time: 11:39:37
Northing: 4545592.4196 RMS North: 0.0340

Easting: 538561.1377 RMS East: 0.0340
Elevation: 578.3922 RMS Elev: 0.1020
HDOP: 0.6 VDOP: 1.2 PDOP: 1.30

Point ID: 718 Description:
Antenna Height: 1.800 Solution: RTK Fixed
No. Satellites: 16 No. Epochs: 5
GPS Start Time: 11:40:36
Northing: 4545642.8814 RMS North: 0.0060
Easting: 538556.0841 RMS East: 0.0060
Elevation: 578.6118 RMS Elev: 0.0180
HDOP: 0.6 VDOP: 1.2 PDOP: 1.30

Point ID: 719 Description: TEREN
Antenna Height: 1.800 Solution: RTK Fixed
No. Satellites: 16 No. Epochs: 5
GPS Start Time: 11:40:50
Northing: 4545643.0138 RMS North: 0.0857
Easting: 538555.0283 RMS East: 0.0857
Elevation: 578.4930 RMS Elev: 0.2572
HDOP: 0.6 VDOP: 1.2 PDOP: 1.30

Point ID: 720 Description: TEREN
Antenna Height: 1.800 Solution: RTK Fixed
No. Satellites: 16 No. Epochs: 5
GPS Start Time: 11:41:04
Northing: 4545642.8283 RMS North: 0.0156
Easting: 538553.8659 RMS East: 0.0156
Elevation: 578.3045 RMS Elev: 0.0381
HDOP: 0.6 VDOP: 1.2 PDOP: 1.30

Point ID: 721 Description: TEREN
Antenna Height: 1.800 Solution: RTK Fixed
No. Satellites: 16 No. Epochs: 5
GPS Start Time: 11:41:54
Northing: 4545698.4772 RMS North: 0.0045
Easting: 538548.2524 RMS East: 0.0045
Elevation: 578.5227 RMS Elev: 0.0110
HDOP: 0.6 VDOP: 1.2 PDOP: 1.30

Point ID: 722 Description: TEREN
Antenna Height: 1.800 Solution: RTK Fixed
No. Satellites: 16 No. Epochs: 5
GPS Start Time: 11:42:05
Northing: 4545698.7275 RMS North: 0.0120
Easting: 538549.6259 RMS East: 0.0120
Elevation: 578.6944 RMS Elev: 0.0361
HDOP: 0.6 VDOP: 1.1 PDOP: 1.30

Point ID: 723 Description:
Antenna Height: 1.800 Solution: RTK Fixed
No. Satellites: 16 No. Epochs: 5
GPS Start Time: 11:42:12
Northing: 4545698.8594 RMS North: 0.0126
Easting: 538550.4392 RMS East: 0.0126
Elevation: 578.7255 RMS Elev: 0.0379
HDOP: 0.6 VDOP: 1.1 PDOP: 1.30

Point ID: 724 Description:
Antenna Height: 1.800 Solution: RTK Fixed
No. Satellites: 16 No. Epochs: 5
GPS Start Time: 11:42:30
Northing: 4545700.2104 RMS North: 0.0133
Easting: 538555.2564 RMS East: 0.0133
Elevation: 578.6580 RMS Elev: 0.0399
HDOP: 0.7 VDOP: 1.2 PDOP: 1.40

Point ID: 725 Description:
Antenna Height: 1.800 Solution: RTK Fixed
No. Satellites: 16 No. Epochs: 5
GPS Start Time: 11:42:56
Northing: 4545722.9332 RMS North: 0.0290
Easting: 538549.0746 RMS East: 0.0290
Elevation: 578.8647 RMS Elev: 0.0778
HDOP: 0.7 VDOP: 1.2 PDOP: 1.40

Point ID: 726 Description:
Antenna Height: 1.800 Solution: RTK Fixed
No. Satellites: 16 No. Epochs: 5
GPS Start Time: 11:43:03
Northing: 4545723.1485 RMS North: 0.0396
Easting: 538548.3083 RMS East: 0.0198
Elevation: 578.8301 RMS Elev: 0.0594
HDOP: 0.7 VDOP: 1.2 PDOP: 1.40

Point ID: 727 Description: TEREN
Antenna Height: 1.800 Solution: RTK Fixed
No. Satellites: 17 No. Epochs: 5
GPS Start Time: 11:43:50
Northing: 4545723.2624 RMS North: 0.0082
Easting: 538547.1061 RMS East: 0.0082
Elevation: 578.6087 RMS Elev: 0.0163
HDOP: 0.7 VDOP: 1.2 PDOP: 1.40

Point ID: 728 Description: TEREN
Antenna Height: 1.800 Solution: RTK Fixed
No. Satellites: 17 No. Epochs: 5
GPS Start Time: 11:44:33
Northing: 4545760.0972 RMS North: 0.0058
Easting: 538550.4777 RMS East: 0.0058
Elevation: 578.4159 RMS Elev: 0.0116
HDOP: 0.7 VDOP: 1.4 PDOP: 1.60

Point ID: 729 Description: TEREN
Antenna Height: 1.800 Solution: RTK Fixed
No. Satellites: 17 No. Epochs: 5
GPS Start Time: 11:44:43
Northing: 4545759.6312 RMS North: 0.0885
Easting: 538551.6776 RMS East: 0.0816
Elevation: 578.9175 RMS Elev: 0.1850
HDOP: 0.7 VDOP: 1.2 PDOP: 1.40

Point ID: 730 Description: TEREN
Antenna Height: 1.800 Solution: RTK Fixed
No. Satellites: 17 No. Epochs: 5
GPS Start Time: 11:44:52
Northing: 4545759.8034 RMS North: 0.0110
Easting: 538552.9985 RMS East: 0.0110
Elevation: 578.9594 RMS Elev: 0.0220
HDOP: 0.7 VDOP: 1.2 PDOP: 1.40

Point ID: 731 Description:
Antenna Height: 1.800 Solution: RTK Fixed
No. Satellites: 18 No. Epochs: 5
GPS Start Time: 11:46:09
Northing: 4545804.1669 RMS North: 0.0049
Easting: 538559.9788 RMS East: 0.0049
Elevation: 579.1217 RMS Elev: 0.0098
HDOP: 0.7 VDOP: 1.4 PDOP: 1.60

Point ID: 732 Description: TEREN
Antenna Height: 1.800 Solution: RTK Fixed
No. Satellites: 18 No. Epochs: 5
GPS Start Time: 11:46:20
Northing: 4545804.2704 RMS North: 0.0073
Easting: 538558.9085 RMS East: 0.0073
Elevation: 579.0460 RMS Elev: 0.0147
HDOP: 0.7 VDOP: 1.4 PDOP: 1.60

Point ID: 733 Description: TEREN
Antenna Height: 1.800 Solution: RTK Fixed
No. Satellites: 18 No. Epochs: 5
GPS Start Time: 11:46:32
Northing: 4545804.3809 RMS North: 0.0168
Easting: 538557.8836 RMS East: 0.0168
Elevation: 578.7950 RMS Elev: 0.0336
HDOP: 0.7 VDOP: 1.4 PDOP: 1.60

Point ID: 734 Description:
Antenna Height: 1.800 Solution: RTK Fixed
No. Satellites: 18 No. Epochs: 5
GPS Start Time: 11:47:21
Northing: 4545842.7717 RMS North: 0.0076
Easting: 538560.9248 RMS East: 0.0076
Elevation: 579.2176 RMS Elev: 0.0227
HDOP: 0.7 VDOP: 1.2 PDOP: 1.40

Point ID: 735 Description: TEREN
Antenna Height: 1.800 Solution: RTK Fixed
No. Satellites: 18 No. Epochs: 5
GPS Start Time: 11:47:34
Northing: 4545843.0215 RMS North: 0.0182
Easting: 538559.9071 RMS East: 0.0182
Elevation: 579.1703 RMS Elev: 0.0365
HDOP: 0.7 VDOP: 1.2 PDOP: 1.40

Point ID: 736 Description: TEREN
Antenna Height: 1.800 Solution: RTK Fixed
No. Satellites: 17 No. Epochs: 5
GPS Start Time: 11:47:46

Northing: 4545842.8941 RMS North: 0.0198
Easting: 538558.9408 RMS East: 0.0198
Elevation: 578.9177 RMS Elev: 0.0396
HDOP: 0.7 VDOP: 1.2 PDOP: 1.40

Point ID: 737 Description: TEREN
Antenna Height: 1.800 Solution: RTK Fixed
No. Satellites: 17 No. Epochs: 5
GPS Start Time: 11:48:29
Northing: 4545887.8786 RMS North: 0.0045
Easting: 538555.6233 RMS East: 0.0045
Elevation: 578.9042 RMS Elev: 0.0089
HDOP: 0.7 VDOP: 1.3 PDOP: 1.50

Point ID: 738 Description: TEREN
Antenna Height: 1.800 Solution: RTK Fixed
No. Satellites: 17 No. Epochs: 5
GPS Start Time: 11:48:38
Northing: 4545887.7239 RMS North: 0.0149
Easting: 538556.8968 RMS East: 0.0149
Elevation: 579.2367 RMS Elev: 0.0298
HDOP: 0.7 VDOP: 1.3 PDOP: 1.50

Point ID: 739 Description:
Antenna Height: 1.800 Solution: RTK Fixed
No. Satellites: 17 No. Epochs: 5
GPS Start Time: 11:48:45
Northing: 4545887.8531 RMS North: 0.0257
Easting: 538557.6970 RMS East: 0.0257
Elevation: 579.3101 RMS Elev: 0.0514
HDOP: 0.7 VDOP: 1.2 PDOP: 1.30

Point ID: 740 Description:
Antenna Height: 1.800 Solution: RTK Fixed
No. Satellites: 17 No. Epochs: 5
GPS Start Time: 11:49:31
Northing: 4545936.7314 RMS North: 0.0164
Easting: 538554.3665 RMS East: 0.0164
Elevation: 579.2942 RMS Elev: 0.0329
HDOP: 0.8 VDOP: 1.5 PDOP: 1.70

Point ID: 741 Description: TEREN
Antenna Height: 1.800 Solution: RTK Fixed
No. Satellites: 17 No. Epochs: 5
GPS Start Time: 11:49:40
Northing: 4545936.3942 RMS North: 0.0091
Easting: 538553.3747 RMS East: 0.0091
Elevation: 579.1742 RMS Elev: 0.0183
HDOP: 0.8 VDOP: 1.5 PDOP: 1.70

Point ID: 742 Description: TEREN
Antenna Height: 1.800 Solution: RTK Fixed
No. Satellites: 17 No. Epochs: 5
GPS Start Time: 11:49:53
Northing: 4545936.5439 RMS North: 0.0232
Easting: 538552.3103 RMS East: 0.0232
Elevation: 578.6636 RMS Elev: 0.0463
HDOP: 0.8 VDOP: 1.5 PDOP: 1.70

Point ID: 743 Description: TEREN
Antenna Height: 1.800 Solution: RTK Fixed
No. Satellites: 17 No. Epochs: 5
GPS Start Time: 11:50:44
Northing: 4545973.1020 RMS North: 0.0047
Easting: 538547.8687 RMS East: 0.0047
Elevation: 578.4341 RMS Elev: 0.0115
HDOP: 1.0 VDOP: 1.6 PDOP: 1.90

Point ID: 744 Description: TEREN
Antenna Height: 1.800 Solution: RTK Fixed
No. Satellites: 17 No. Epochs: 5
GPS Start Time: 11:50:53
Northing: 4545973.2289 RMS North: 0.0243
Easting: 538549.1263 RMS East: 0.0243
Elevation: 579.2216 RMS Elev: 0.0515
HDOP: 1.0 VDOP: 1.6 PDOP: 1.90

Point ID: 745 Description:
Antenna Height: 1.800 Solution: RTK Fixed
No. Satellites: 17 No. Epochs: 5
GPS Start Time: 11:51:01
Northing: 4545973.4560 RMS North: 0.0336
Easting: 538549.6624 RMS East: 0.0336
Elevation: 579.2518 RMS Elev: 0.0823
HDOP: 1.0 VDOP: 1.6 PDOP: 1.90

Point ID: 746 Description:
Antenna Height: 1.800 Solution: RTK Fixed
No. Satellites: 17 No. Epochs: 5
GPS Start Time: 11:51:49
Northing: 4546024.0934 RMS North: 0.0045
Easting: 538538.4473 RMS East: 0.0045
Elevation: 579.3220 RMS Elev: 0.0110
HDOP: 1.0 VDOP: 1.6 PDOP: 1.90

Point ID: 747 Description: TEREN
Antenna Height: 1.800 Solution: RTK Fixed
No. Satellites: 17 No. Epochs: 5
GPS Start Time: 11:51:58
Northing: 4546023.8918 RMS North: 0.0109
Easting: 538537.8304 RMS East: 0.0109
Elevation: 579.2728 RMS Elev: 0.0218
HDOP: 1.0 VDOP: 1.6 PDOP: 1.90

Point ID: 748 Description: TEREN
Antenna Height: 1.800 Solution: RTK Fixed
No. Satellites: 17 No. Epochs: 5
GPS Start Time: 11:52:11
Northing: 4546023.6094 RMS North: 0.0289
Easting: 538536.6348 RMS East: 0.0289
Elevation: 578.8061 RMS Elev: 0.0579
HDOP: 1.0 VDOP: 1.7 PDOP: 1.90

Point ID: 749 Description: TEREN
Antenna Height: 1.800 Solution: RTK Fixed
No. Satellites: 17 No. Epochs: 5
GPS Start Time: 11:52:56
Northing: 4546069.4820 RMS North: 0.1054
Easting: 538528.5177 RMS East: 0.0971
Elevation: 578.8360 RMS Elev: 0.3051
HDOP: 1.0 VDOP: 1.7 PDOP: 1.90

Point ID: 750 Description: TEREN
Antenna Height: 1.800 Solution: RTK Fixed
No. Satellites: 18 No. Epochs: 5
GPS Start Time: 11:53:08
Northing: 4546069.7017 RMS North: 0.0087
Easting: 538529.7952 RMS East: 0.0087
Elevation: 579.1605 RMS Elev: 0.0185
HDOP: 1.0 VDOP: 1.7 PDOP: 1.90

Point ID: 751 Description:
Antenna Height: 1.800 Solution: RTK Fixed
No. Satellites: 18 No. Epochs: 5
GPS Start Time: 11:53:17
Northing: 4546069.7944 RMS North: 0.0179
Easting: 538530.3260 RMS East: 0.0179
Elevation: 579.2105 RMS Elev: 0.0358
HDOP: 1.0 VDOP: 1.7 PDOP: 1.90

Point ID: 752 Description:
Antenna Height: 1.800 Solution: RTK Fixed
No. Satellites: 18 No. Epochs: 5
GPS Start Time: 11:54:23
Northing: 4546135.9683 RMS North: 0.0360
Easting: 538531.8176 RMS East: 0.0360
Elevation: 578.9076 RMS Elev: 0.1080
HDOP: 1.0 VDOP: 1.7 PDOP: 2.00

Point ID: 753 Description: TEREN
Antenna Height: 1.800 Solution: RTK Fixed
No. Satellites: 18 No. Epochs: 5
GPS Start Time: 11:54:32
Northing: 4546136.1205 RMS North: 0.0092
Easting: 538531.0847 RMS East: 0.0092
Elevation: 578.9019 RMS Elev: 0.0275
HDOP: 1.0 VDOP: 1.7 PDOP: 2.00

Point ID: 754 Description: TEREN
Antenna Height: 1.800 Solution: RTK Fixed
No. Satellites: 18 No. Epochs: 5
GPS Start Time: 11:54:43
Northing: 4546136.0590 RMS North: 0.1083
Easting: 538530.0343 RMS East: 0.1083
Elevation: 578.5473 RMS Elev: 0.3249
HDOP: 1.0 VDOP: 1.7 PDOP: 2.00

Point ID: 755 Description: TEREN
Antenna Height: 1.800 Solution: RTK Fixed

No. Satellites: 18 No. Epochs: 5
GPS Start Time: 11:55:34
Northing: 4546189.8574 RMS North: 0.1682
Easting: 538531.9457 RMS East: 0.0841
Elevation: 578.4764 RMS Elev: 0.2523
HDOP: 1.0 VDOP: 1.7 PDOP: 2.00

Point ID: 756 Description: TEREN
Antenna Height: 1.800 Solution: RTK Fixed
No. Satellites: 18 No. Epochs: 5
GPS Start Time: 11:55:45
Northing: 4546190.0921 RMS North: 0.0167
Easting: 538533.1917 RMS East: 0.0084
Elevation: 578.8488 RMS Elev: 0.0251
HDOP: 1.0 VDOP: 1.7 PDOP: 2.00

Point ID: 757 Description:
Antenna Height: 1.800 Solution: RTK Fixed
No. Satellites: 18 No. Epochs: 5
GPS Start Time: 11:55:54
Northing: 4546190.0599 RMS North: 0.0345
Easting: 538533.7859 RMS East: 0.0173
Elevation: 578.9099 RMS Elev: 0.0518
HDOP: 1.0 VDOP: 1.7 PDOP: 2.00

Point ID: 758 Description:
Antenna Height: 1.800 Solution: RTK Fixed
No. Satellites: 18 No. Epochs: 5
GPS Start Time: 11:56:40
Northing: 4546239.1091 RMS North: 0.0152
Easting: 538535.7902 RMS East: 0.0076
Elevation: 579.0266 RMS Elev: 0.0229
HDOP: 1.0 VDOP: 1.7 PDOP: 2.00

Point ID: 759 Description:
Antenna Height: 1.800 Solution: RTK Fixed
No. Satellites: 18 No. Epochs: 5
GPS Start Time: 11:56:52
Northing: 4546241.6898 RMS North: 0.0089
Easting: 538533.8928 RMS East: 0.0045
Elevation: 578.8943 RMS Elev: 0.0134
HDOP: 1.0 VDOP: 1.7 PDOP: 2.00

Point ID: 760 Description:
Antenna Height: 1.800 Solution: RTK Fixed
No. Satellites: 18 No. Epochs: 5
GPS Start Time: 11:57:02
Northing: 4546242.1973 RMS North: 0.0181
Easting: 538531.3328 RMS East: 0.0135
Elevation: 578.8098 RMS Elev: 0.0404
HDOP: 1.0 VDOP: 1.7 PDOP: 2.00

Point ID: 761 Description:
Antenna Height: 1.800 Solution: RTK Fixed
No. Satellites: 18 No. Epochs: 5
GPS Start Time: 11:57:14
Northing: 4546245.9191 RMS North: 0.0089
Easting: 538530.8958 RMS East: 0.0045
Elevation: 578.7706 RMS Elev: 0.0134
HDOP: 1.0 VDOP: 1.7 PDOP: 2.00

Point ID: 762 Description:
Antenna Height: 1.800 Solution: RTK Fixed
No. Satellites: 18 No. Epochs: 5
GPS Start Time: 11:57:26
Northing: 4546246.4291 RMS North: 0.0071
Easting: 538533.5293 RMS East: 0.0045
Elevation: 578.8793 RMS Elev: 0.0134
HDOP: 1.0 VDOP: 1.7 PDOP: 2.00

Point ID: 763 Description:
Antenna Height: 1.800 Solution: RTK Fixed
No. Satellites: 18 No. Epochs: 5
GPS Start Time: 11:57:35
Northing: 4546247.3787 RMS North: 0.0331
Easting: 538536.0126 RMS East: 0.0277
Elevation: 579.0560 RMS Elev: 0.0830
HDOP: 1.0 VDOP: 1.7 PDOP: 2.00

Point ID: 764 Description:
Antenna Height: 1.800 Solution: RTK Fixed
No. Satellites: 18 No. Epochs: 5
GPS Start Time: 11:57:50
Northing: 4546255.7171 RMS North: 0.0135
Easting: 538536.2810 RMS East: 0.0068
Elevation: 579.1111 RMS Elev: 0.0203
HDOP: 1.0 VDOP: 1.7 PDOP: 2.00

Point ID: 765 Description: TEREN
Antenna Height: 1.800 Solution: RTK Fixed
No. Satellites: 18 No. Epochs: 5
GPS Start Time: 11:58:02
Northing: 4546255.6033 RMS North: 0.0187
Easting: 538535.2072 RMS East: 0.0187
Elevation: 579.0141 RMS Elev: 0.0561
HDOP: 1.0 VDOP: 1.7 PDOP: 2.00

Point ID: 766 Description: TEREN
Antenna Height: 1.800 Solution: RTK Fixed
No. Satellites: 18 No. Epochs: 5
GPS Start Time: 11:58:16
Northing: 4546255.5466 RMS North: 0.0069
Easting: 538534.1392 RMS East: 0.0069
Elevation: 578.5952 RMS Elev: 0.0186
HDOP: 1.0 VDOP: 1.7 PDOP: 2.00

Point ID: 767 Description: TEREN
Antenna Height: 1.800 Solution: RTK Fixed
No. Satellites: 18 No. Epochs: 5
GPS Start Time: 11:59:02
Northing: 4546301.5156 RMS North: 0.0734
Easting: 538534.0112 RMS East: 0.0367
Elevation: 578.6887 RMS Elev: 0.1101
HDOP: 1.0 VDOP: 1.7 PDOP: 2.00

Point ID: 768 Description: TEREN
Antenna Height: 1.800 Solution: RTK Fixed
No. Satellites: 18 No. Epochs: 5
GPS Start Time: 11:59:11
Northing: 4546301.5133 RMS North: 0.0110
Easting: 538535.1445 RMS East: 0.0055
Elevation: 579.1469 RMS Elev: 0.0166
HDOP: 1.0 VDOP: 1.7 PDOP: 2.00

Point ID: 769 Description:
Antenna Height: 1.800 Solution: RTK Fixed
No. Satellites: 18 No. Epochs: 5
GPS Start Time: 11:59:19
Northing: 4546301.7750 RMS North: 0.0865
Easting: 538536.7020 RMS East: 0.0433
Elevation: 579.3002 RMS Elev: 0.1298
HDOP: 1.0 VDOP: 1.7 PDOP: 2.00

Point ID: 770 Description:
Antenna Height: 1.800 Solution: RTK Fixed
No. Satellites: 18 No. Epochs: 5
GPS Start Time: 11:59:58
Northing: 4546336.7106 RMS North: 0.0121
Easting: 538536.2782 RMS East: 0.0121
Elevation: 579.3679 RMS Elev: 0.0364
HDOP: 1.0 VDOP: 1.7 PDOP: 2.00

Point ID: 771 Description:
Antenna Height: 1.800 Solution: RTK Fixed
No. Satellites: 18 No. Epochs: 5
GPS Start Time: 12:00:11
Northing: 4546336.7123 RMS North: 0.0060
Easting: 538535.2222 RMS East: 0.0045
Elevation: 579.2388 RMS Elev: 0.0134
HDOP: 1.0 VDOP: 1.7 PDOP: 2.00

Point ID: 772 Description: TEREN
Antenna Height: 1.800 Solution: RTK Fixed
No. Satellites: 18 No. Epochs: 5
GPS Start Time: 12:00:52
Northing: 4546336.6307 RMS North: 0.0348
Easting: 538534.1929 RMS East: 0.0348
Elevation: 578.6016 RMS Elev: 0.0933
HDOP: 1.0 VDOP: 1.7 PDOP: 2.00

Point ID: 773 Description: TEREN
Antenna Height: 1.800 Solution: RTK Fixed
No. Satellites: 17 No. Epochs: 5
GPS Start Time: 12:01:49
Northing: 4546396.9614 RMS North: 0.0102
Easting: 538533.3286 RMS East: 0.0102
Elevation: 578.8638 RMS Elev: 0.0204
HDOP: 1.1 VDOP: 1.8 PDOP: 2.10

Point ID: 774 Description: TEREN
Antenna Height: 1.800 Solution: RTK Fixed
No. Satellites: 17 No. Epochs: 5

GPS Start Time: 12:01:59
Northing: 4546396.7285 RMS North: 0.0560
Easting: 538534.1988 RMS East: 0.0280
Elevation: 579.2618 RMS Elev: 0.1120
HDOP: 1.1 VDOP: 1.8 PDOP: 2.10

Point ID: 775 Description:
Antenna Height: 1.800 Solution: RTK Fixed
No. Satellites: 17 No. Epochs: 5
GPS Start Time: 12:02:09
Northing: 4546396.9509 RMS North: 0.0142
Easting: 538536.1668 RMS East: 0.0071
Elevation: 579.5137 RMS Elev: 0.0213
HDOP: 1.1 VDOP: 1.8 PDOP: 2.10

Point ID: 776 Description:
Antenna Height: 1.800 Solution: RTK Fixed
No. Satellites: 18 No. Epochs: 5
GPS Start Time: 12:03:34
Northing: 4546430.9480 RMS North: 0.0422
Easting: 538536.6616 RMS East: 0.0422
Elevation: 579.5472 RMS Elev: 0.0845
HDOP: 1.1 VDOP: 1.8 PDOP: 2.10

Point ID: 777 Description: TEREN
Antenna Height: 1.800 Solution: RTK Fixed
No. Satellites: 18 No. Epochs: 5
GPS Start Time: 12:03:52
Northing: 4546431.1146 RMS North: 0.0045
Easting: 538534.9361 RMS East: 0.0045
Elevation: 579.3965 RMS Elev: 0.0089
HDOP: 1.1 VDOP: 1.8 PDOP: 2.10

Point ID: 778 Description: TEREN
Antenna Height: 1.800 Solution: RTK Fixed
No. Satellites: 18 No. Epochs: 5
GPS Start Time: 12:04:06
Northing: 4546431.0830 RMS North: 0.0061
Easting: 538533.9974 RMS East: 0.0061
Elevation: 578.9569 RMS Elev: 0.0122
HDOP: 1.1 VDOP: 1.8 PDOP: 2.10

Point ID: 779 Description: TEREN
Antenna Height: 1.800 Solution: RTK Fixed
No. Satellites: 17 No. Epochs: 5
GPS Start Time: 12:04:59
Northing: 4546489.3843 RMS North: 0.0168
Easting: 538536.4403 RMS East: 0.0084
Elevation: 578.9080 RMS Elev: 0.0252
HDOP: 1.1 VDOP: 1.8 PDOP: 2.10

Point ID: 780 Description: TEREN
Antenna Height: 1.800 Solution: RTK Fixed
No. Satellites: 17 No. Epochs: 5
GPS Start Time: 12:05:08
Northing: 4546489.2236 RMS North: 0.0211
Easting: 538537.5391 RMS East: 0.0211
Elevation: 579.3024 RMS Elev: 0.0634
HDOP: 1.1 VDOP: 1.8 PDOP: 2.10

Point ID: 781 Description:
Antenna Height: 1.800 Solution: RTK Fixed
No. Satellites: 17 No. Epochs: 5
GPS Start Time: 12:05:18
Northing: 4546489.3497 RMS North: 0.0090
Easting: 538538.5412 RMS East: 0.0090
Elevation: 579.4310 RMS Elev: 0.0220
HDOP: 1.1 VDOP: 1.8 PDOP: 2.10

Point ID: 782 Description:
Antenna Height: 1.800 Solution: RTK Fixed
No. Satellites: 17 No. Epochs: 5
GPS Start Time: 12:05:32
Northing: 4546489.9511 RMS North: 0.0650
Easting: 538543.2134 RMS East: 0.0650
Elevation: 579.3912 RMS Elev: 0.1951
HDOP: 1.1 VDOP: 1.8 PDOP: 2.10

Point ID: 783 Description:
Antenna Height: 1.800 Solution: RTK Fixed
No. Satellites: 16 No. Epochs: 5
GPS Start Time: 12:06:23
Northing: 4546545.8050 RMS North: 0.0160
Easting: 538539.9410 RMS East: 0.0160
Elevation: 579.3017 RMS Elev: 0.0480
HDOP: 1.1 VDOP: 1.8 PDOP: 2.10

Point ID: 784 Description: TEREN
Antenna Height: 1.800 Solution: RTK Fixed
No. Satellites: 16 No. Epochs: 5
GPS Start Time: 12:06:32
Northing: 4546545.9900 RMS North: 0.0370
Easting: 538538.4177 RMS East: 0.0370
Elevation: 579.2425 RMS Elev: 0.1110
HDOP: 1.1 VDOP: 1.8 PDOP: 2.10

Point ID: 785 Description: TEREN
Antenna Height: 1.800 Solution: RTK Fixed
No. Satellites: 16 No. Epochs: 5
GPS Start Time: 12:06:44
Northing: 4546546.0019 RMS North: 0.0667
Easting: 538537.5819 RMS East: 0.0667
Elevation: 578.7254 RMS Elev: 0.2002
HDOP: 1.1 VDOP: 1.8 PDOP: 2.10

Point ID: 786 Description: TEREN
Antenna Height: 1.800 Solution: RTK Fixed
No. Satellites: 16 No. Epochs: 5
GPS Start Time: 12:07:16
Northing: 4546576.9345 RMS North: 0.0802
Easting: 538540.2641 RMS East: 0.0802
Elevation: 578.5714 RMS Elev: 0.2405
HDOP: 1.1 VDOP: 1.8 PDOP: 2.10

Point ID: 787 Description: TEREN
Antenna Height: 1.800 Solution: RTK Fixed
No. Satellites: 16 No. Epochs: 5
GPS Start Time: 12:07:26
Northing: 4546576.6778 RMS North: 0.0070
Easting: 538541.1616 RMS East: 0.0070
Elevation: 579.2108 RMS Elev: 0.0188
HDOP: 1.1 VDOP: 1.8 PDOP: 2.10

Point ID: 788 Description:
Antenna Height: 1.800 Solution: RTK Fixed
No. Satellites: 16 No. Epochs: 5
GPS Start Time: 12:07:35
Northing: 4546576.7596 RMS North: 0.0171
Easting: 538542.3656 RMS East: 0.0171
Elevation: 579.2568 RMS Elev: 0.0459
HDOP: 1.1 VDOP: 1.8 PDOP: 2.10

Point ID: 789 Description: MOST
Antenna Height: 1.800 Solution: RTK Fixed
No. Satellites: 16 No. Epochs: 5
GPS Start Time: 12:08:02
Northing: 4546582.4572 RMS North: 0.0045
Easting: 538542.7584 RMS East: 0.0045
Elevation: 579.2109 RMS Elev: 0.0110
HDOP: 1.1 VDOP: 1.8 PDOP: 2.10

Point ID: 790 Description: MOST
Antenna Height: 1.800 Solution: RTK Fixed
No. Satellites: 16 No. Epochs: 5
GPS Start Time: 12:08:35
Northing: 4546585.9089 RMS North: 0.0045
Easting: 538543.3234 RMS East: 0.0045
Elevation: 579.1685 RMS Elev: 0.0120
HDOP: 1.1 VDOP: 1.8 PDOP: 2.10

Point ID: 791 Description: KANAL
Antenna Height: 1.800 Solution: RTK Fixed
No. Satellites: 14 No. Epochs: 5
GPS Start Time: 12:08:48
Northing: 4546584.4960 RMS North: 0.0045
Easting: 538542.9046 RMS East: 0.0045
Elevation: 578.2660 RMS Elev: 0.0120
HDOP: 1.1 VDOP: 2.0 PDOP: 2.30

Point ID: 792 Description:
Antenna Height: 1.800 Solution: RTK Fixed
No. Satellites: 16 No. Epochs: 5
GPS Start Time: 12:09:05
Northing: 4546584.2301 RMS North: 0.0045
Easting: 538544.0113 RMS East: 0.0045
Elevation: 579.2392 RMS Elev: 0.0120
HDOP: 1.1 VDOP: 1.8 PDOP: 2.10

Point ID: 793 Description:
Antenna Height: 1.800 Solution: RTK Fixed
No. Satellites: 16 No. Epochs: 5
GPS Start Time: 12:09:58

Northing: 4546626.1540 RMS North: 0.0117
Easting: 538553.9085 RMS East: 0.0117
Elevation: 579.1588 RMS Elev: 0.0315
HDOP: 1.1 VDOP: 1.8 PDOP: 2.20

Point ID: 794 Description: TEREN
Antenna Height: 1.800 Solution: RTK Fixed
No. Satellites: 16 No. Epochs: 5
GPS Start Time: 12:10:08
Northing: 4546626.3633 RMS North: 0.0050
Easting: 538552.7879 RMS East: 0.0050
Elevation: 579.0613 RMS Elev: 0.0114
HDOP: 1.1 VDOP: 1.8 PDOP: 2.20

Point ID: 795 Description: TEREN
Antenna Height: 1.800 Solution: RTK Fixed
No. Satellites: 16 No. Epochs: 5
GPS Start Time: 12:10:24
Northing: 4546626.4780 RMS North: 0.0087
Easting: 538551.8481 RMS East: 0.0087
Elevation: 578.7881 RMS Elev: 0.0262
HDOP: 1.1 VDOP: 1.8 PDOP: 2.20

Point ID: 796 Description: TEREN
Antenna Height: 1.800 Solution: RTK Fixed
No. Satellites: 16 No. Epochs: 5
GPS Start Time: 12:11:11
Northing: 4546674.2559 RMS North: 0.0045
Easting: 538564.1016 RMS East: 0.0045
Elevation: 579.1086 RMS Elev: 0.0134
HDOP: 1.1 VDOP: 1.8 PDOP: 2.20

Point ID: 797 Description: TEREN
Antenna Height: 1.800 Solution: RTK Fixed
No. Satellites: 16 No. Epochs: 5
GPS Start Time: 12:11:20
Northing: 4546674.1376 RMS North: 0.0346
Easting: 538564.8126 RMS East: 0.0346
Elevation: 579.2292 RMS Elev: 0.1039
HDOP: 1.1 VDOP: 1.8 PDOP: 2.20

Point ID: 798 Description:
Antenna Height: 1.800 Solution: RTK Fixed
No. Satellites: 16 No. Epochs: 5
GPS Start Time: 12:11:28
Northing: 4546673.8970 RMS North: 0.0274
Easting: 538565.7441 RMS East: 0.0274
Elevation: 579.2866 RMS Elev: 0.0823
HDOP: 1.1 VDOP: 1.8 PDOP: 2.20

Point ID: 799 Description:
Antenna Height: 1.800 Solution: RTK Fixed
No. Satellites: 17 No. Epochs: 5
GPS Start Time: 12:12:09
Northing: 4546718.8629 RMS North: 0.0308
Easting: 538577.0474 RMS East: 0.0308
Elevation: 579.4013 RMS Elev: 0.0925
HDOP: 1.2 VDOP: 2.1 PDOP: 2.40

Point ID: 800 Description: TEREN
Antenna Height: 1.800 Solution: RTK Fixed
No. Satellites: 16 No. Epochs: 5
GPS Start Time: 12:12:21
Northing: 4546719.2856 RMS North: 0.0190
Easting: 538575.2474 RMS East: 0.0095
Elevation: 579.2404 RMS Elev: 0.0285
HDOP: 1.2 VDOP: 2.1 PDOP: 2.40

Point ID: 801 Description: TEREN
Antenna Height: 1.800 Solution: RTK Fixed
No. Satellites: 16 No. Epochs: 5
GPS Start Time: 12:12:34
Northing: 4546719.2487 RMS North: 0.0585
Easting: 538574.6388 RMS East: 0.0292
Elevation: 578.9791 RMS Elev: 0.0918
HDOP: 1.2 VDOP: 2.1 PDOP: 2.40

Point ID: 802 Description:
Antenna Height: 1.800 Solution: RTK Fixed
No. Satellites: 17 No. Epochs: 5
GPS Start Time: 12:13:21
Northing: 4546768.5395 RMS North: 0.0073
Easting: 538589.3530 RMS East: 0.0073
Elevation: 579.4118 RMS Elev: 0.0218
HDOP: 1.2 VDOP: 2.1 PDOP: 2.40

Point ID: 803 Description: TEREN
Antenna Height: 1.800 Solution: RTK Fixed
No. Satellites: 17 No. Epochs: 5
GPS Start Time: 12:13:36
Northing: 4546769.0100 RMS North: 0.0045
Easting: 538587.9501 RMS East: 0.0045
Elevation: 579.3411 RMS Elev: 0.0134
HDOP: 1.2 VDOP: 2.1 PDOP: 2.40

Point ID: 804 Description: TEREN
Antenna Height: 1.800 Solution: RTK Fixed
No. Satellites: 17 No. Epochs: 5
GPS Start Time: 12:13:50
Northing: 4546769.3279 RMS North: 0.0053
Easting: 538586.8811 RMS East: 0.0053
Elevation: 579.2929 RMS Elev: 0.0159
HDOP: 1.2 VDOP: 2.1 PDOP: 2.40

Point ID: 805 Description: TEREN
Antenna Height: 1.800 Solution: RTK Fixed
No. Satellites: 16 No. Epochs: 5
GPS Start Time: 12:14:31
Northing: 4546812.2153 RMS North: 0.0129
Easting: 538598.3914 RMS East: 0.0064
Elevation: 579.2217 RMS Elev: 0.0193
HDOP: 1.2 VDOP: 2.1 PDOP: 2.40

Point ID: 806 Description: TEREN
Antenna Height: 1.800 Solution: RTK Fixed
No. Satellites: 17 No. Epochs: 5
GPS Start Time: 12:14:41
Northing: 4546811.9634 RMS North: 0.0059
Easting: 538599.4367 RMS East: 0.0059
Elevation: 579.3620 RMS Elev: 0.0177
HDOP: 1.2 VDOP: 2.1 PDOP: 2.40

Point ID: 807 Description:
Antenna Height: 1.800 Solution: RTK Fixed
No. Satellites: 17 No. Epochs: 5
GPS Start Time: 12:14:50
Northing: 4546811.8583 RMS North: 0.0087
Easting: 538600.6417 RMS East: 0.0087
Elevation: 579.4258 RMS Elev: 0.0262
HDOP: 1.2 VDOP: 2.1 PDOP: 2.40

Point ID: 808 Description:
Antenna Height: 1.800 Solution: RTK Fixed
No. Satellites: 17 No. Epochs: 5
GPS Start Time: 12:16:10
Northing: 4546836.2426 RMS North: 0.0073
Easting: 538606.5468 RMS East: 0.0073
Elevation: 579.4511 RMS Elev: 0.0219
HDOP: 1.2 VDOP: 2.1 PDOP: 2.40

Point ID: 809 Description: TEREN
Antenna Height: 1.800 Solution: RTK Fixed
No. Satellites: 17 No. Epochs: 5
GPS Start Time: 12:16:23
Northing: 4546836.7248 RMS North: 0.0045
Easting: 538605.0920 RMS East: 0.0045
Elevation: 579.4087 RMS Elev: 0.0134
HDOP: 1.2 VDOP: 2.1 PDOP: 2.40

Point ID: 810 Description: TEREN
Antenna Height: 1.800 Solution: RTK Fixed
No. Satellites: 17 No. Epochs: 5
GPS Start Time: 12:16:36
Northing: 4546836.8543 RMS North: 0.0096
Easting: 538604.2209 RMS East: 0.0096
Elevation: 579.3139 RMS Elev: 0.0287
HDOP: 1.2 VDOP: 2.1 PDOP: 2.40

GNSS Survey Report
MicroSurvey FieldGenius Version: 10.1.28.3

--Project Information----------

Project Name: DALB AGLARCI
Creation Date: 05-05-2022
Creation Time: 12:30:52
Horizontal System: MKD:BITOLA
Vertical System: Ellipsoidal ()
Distance Unit: Meters

--Datum Parameters----------

Delta X (m): 678.427800
Delta Y (m): 22.769000
Delta Z (m): 498.880900
Scale (ppm): -8.866000000
Rotation X CW (sec): 2.297710"
Rotation Y CW (sec): 1.999660"
Rotation Z CW (sec): 11.990700"

--Projection Parameters----------

Central Meridian: E21°00'00.00000"
Latitude of Origin: N0°00'00.00000"
Scale: 0.999900000
False Easting (m): 500000.000000
False Northing (m): 0.000000

--Ellipsoid Parameters----------

Equatorial Radius (a) (m):6377397.155000
Polar Radius (b) (m): 6356078.963000
Inverse Flattening (1/f): 299.152815

--Reference Information----------

Reference ID: 0013
Mount Point: iMAX-GNSS
Reference Format:
Latitude: N41°01'26.75415"
Longitude: E21°20'07.67332"
Ellipsoid Height: 667.337m

--Measured Points----------

Antenna NGS_ID: " "
NGS_L1: 78.4mm NGS_L2: 69.2mm

Point ID: 1 Description:
Antenna Height: 2.000 Solution: RTK Fixed
No. Satellites: 14 No. Epochs: 5
GPS Start Time: 10:34:21
Northing: 4551463.7640 RMS North: 0.0045
Easting: 540677.6735 RMS East: 0.0045
Elevation: 589.1223 RMS Elev: 0.0095
HDOP: 0.8 VDOP: 1.4 PDOP: 1.60

Point ID: 2 Description:
Antenna Height: 2.000 Solution: RTK Fixed
No. Satellites: 14 No. Epochs: 5
GPS Start Time: 10:34:34
Northing: 4551463.0992 RMS North: 0.0045
Easting: 540678.5724 RMS East: 0.0045
Elevation: 589.0467 RMS Elev: 0.0095
HDOP: 0.8 VDOP: 1.4 PDOP: 1.60

Point ID: 3 Description:
Antenna Height: 2.000 Solution: RTK Fixed
No. Satellites: 14 No. Epochs: 5
GPS Start Time: 10:34:43
Northing: 4551462.6387 RMS North: 0.0114
Easting: 540679.3136 RMS East: 0.0114
Elevation: 588.8140 RMS Elev: 0.0305
HDOP: 0.8 VDOP: 1.4 PDOP: 1.60

Point ID: 4 Description:
Antenna Height: 2.000 Solution: RTK Fixed
No. Satellites: 14 No. Epochs: 5
GPS Start Time: 10:35:09
Northing: 4551445.3364 RMS North: 0.0045
Easting: 540669.5429 RMS East: 0.0045
Elevation: 589.1029 RMS Elev: 0.0110
HDOP: 0.8 VDOP: 1.4 PDOP: 1.60

Point ID: 5 Description:
Antenna Height: 2.000 Solution: RTK Fixed
No. Satellites: 14 No. Epochs: 5
GPS Start Time: 10:35:20
Northing: 4551444.6947 RMS North: 0.0045
Easting: 540670.6100 RMS East: 0.0045
Elevation: 588.9878 RMS Elev: 0.0120
HDOP: 0.8 VDOP: 1.4 PDOP: 1.60

Point ID: 6 Description:
Antenna Height: 2.000 Solution: RTK Fixed
No. Satellites: 14 No. Epochs: 5
GPS Start Time: 10:35:31
Northing: 4551444.2411 RMS North: 0.0045
Easting: 540671.5434 RMS East: 0.0045
Elevation: 588.8876 RMS Elev: 0.0089
HDOP: 0.8 VDOP: 1.4 PDOP: 1.60

Point ID: 7 Description:
Antenna Height: 2.000 Solution: RTK Fixed
No. Satellites: 14 No. Epochs: 5
GPS Start Time: 10:36:01
Northing: 4551422.1641 RMS North: 0.0057
Easting: 540658.9890 RMS East: 0.0057
Elevation: 589.1126 RMS Elev: 0.0114
HDOP: 0.8 VDOP: 1.4 PDOP: 1.60

Point ID: 8 Description:
Antenna Height: 2.000 Solution: RTK Fixed
No. Satellites: 14 No. Epochs: 5
GPS Start Time: 10:36:13
Northing: 4551421.3142 RMS North: 0.0045
Easting: 540660.3863 RMS East: 0.0045
Elevation: 589.0639 RMS Elev: 0.0089
HDOP: 0.8 VDOP: 1.4 PDOP: 1.60

Point ID: 9 Description:
Antenna Height: 2.000 Solution: RTK Fixed
No. Satellites: 14 No. Epochs: 5
GPS Start Time: 10:37:01
Northing: 4551421.7561 RMS North: 0.0045
Easting: 540662.7490 RMS East: 0.0045
Elevation: 588.9352 RMS Elev: 0.0089
HDOP: 0.8 VDOP: 1.4 PDOP: 1.60

Point ID: 10 Description:
Antenna Height: 2.000 Solution: RTK Fixed
No. Satellites: 14 No. Epochs: 5
GPS Start Time: 10:37:14
Northing: 4551420.7260 RMS North: 0.0045
Easting: 540664.5029 RMS East: 0.0045
Elevation: 588.6282 RMS Elev: 0.0089
HDOP: 0.8 VDOP: 1.4 PDOP: 1.60

Point ID: 11 Description:
Antenna Height: 2.000 Solution: RTK Fixed
No. Satellites: 14 No. Epochs: 5
GPS Start Time: 10:37:33
Northing: 4551428.7844 RMS North: 0.0045
Easting: 540668.2847 RMS East: 0.0045
Elevation: 588.6880 RMS Elev: 0.0089
HDOP: 0.8 VDOP: 1.4 PDOP: 1.60

Point ID: 12 Description:
Antenna Height: 2.000 Solution: RTK Fixed
No. Satellites: 14 No. Epochs: 5
GPS Start Time: 10:38:07
Northing: 4551408.8286 RMS North: 0.0153
Easting: 540652.2194 RMS East: 0.0153
Elevation: 589.1002 RMS Elev: 0.0307
HDOP: 0.8 VDOP: 1.4 PDOP: 1.60

Point ID: 13 Description:
Antenna Height: 2.000 Solution: RTK Fixed
No. Satellites: 14 No. Epochs: 5
GPS Start Time: 10:38:19
Northing: 4551407.9934 RMS North: 0.0047
Easting: 540653.7320 RMS East: 0.0047
Elevation: 589.0295 RMS Elev: 0.0094
HDOP: 0.8 VDOP: 1.4 PDOP: 1.60

Point ID: 14 Description:
Antenna Height: 2.000 Solution: RTK Fixed
No. Satellites: 14 No. Epochs: 5
GPS Start Time: 10:38:29
Northing: 4551406.9680 RMS North: 0.0080
Easting: 540655.9014 RMS East: 0.0080
Elevation: 588.6830 RMS Elev: 0.0160
HDOP: 0.8 VDOP: 1.4 PDOP: 1.60

Point ID: 15 Description:
Antenna Height: 2.000 Solution: RTK Fixed
No. Satellites: 14 No. Epochs: 5
GPS Start Time: 10:38:56
Northing: 4551391.2877 RMS North: 0.0080
Easting: 540642.5401 RMS East: 0.0080
Elevation: 588.9970 RMS Elev: 0.0182
HDOP: 0.8 VDOP: 1.4 PDOP: 1.60

Point ID: 16 Description:
Antenna Height: 2.000 Solution: RTK Fixed
No. Satellites: 14 No. Epochs: 5
GPS Start Time: 10:39:04
Northing: 4551390.4311 RMS North: 0.0045
Easting: 540643.6681 RMS East: 0.0045
Elevation: 588.9410 RMS Elev: 0.0101
HDOP: 0.8 VDOP: 1.4 PDOP: 1.60

Point ID: 17 Description:
Antenna Height: 2.000 Solution: RTK Fixed
No. Satellites: 14 No. Epochs: 5
GPS Start Time: 10:39:16
Northing: 4551387.5998 RMS North: 0.0053

Easting: 540645.0796 RMS East: 0.0053
Elevation: 588.7233 RMS Elev: 0.0105
HDOP: 0.8 VDOP: 1.4 PDOP: 1.60

Point ID: 18 Description:
Antenna Height: 2.000 Solution: RTK Fixed
No. Satellites: 14 No. Epochs: 5
GPS Start Time: 10:39:43
Northing: 4551383.2083 RMS North: 0.0045
Easting: 540637.6019 RMS East: 0.0045
Elevation: 588.9384 RMS Elev: 0.0089
HDOP: 0.8 VDOP: 1.4 PDOP: 1.60

Point ID: 19 Description:
Antenna Height: 2.000 Solution: RTK Fixed
No. Satellites: 14 No. Epochs: 5
GPS Start Time: 10:39:56
Northing: 4551381.2551 RMS North: 0.0045
Easting: 540642.1451 RMS East: 0.0045
Elevation: 588.7192 RMS Elev: 0.0089
HDOP: 0.8 VDOP: 1.4 PDOP: 1.60

Point ID: 20 Description:
Antenna Height: 2.000 Solution: RTK Fixed
No. Satellites: 14 No. Epochs: 5
GPS Start Time: 10:40:18
Northing: 4551378.8496 RMS North: 0.0045
Easting: 540641.8473 RMS East: 0.0045
Elevation: 588.7372 RMS Elev: 0.0089
HDOP: 0.8 VDOP: 1.4 PDOP: 1.60

Point ID: 21 Description:
Antenna Height: 2.000 Solution: RTK Fixed
No. Satellites: 14 No. Epochs: 5
GPS Start Time: 10:40:31
Northing: 4551380.5344 RMS North: 0.0209
Easting: 540636.0051 RMS East: 0.0209
Elevation: 588.8942 RMS Elev: 0.0418
HDOP: 0.8 VDOP: 1.4 PDOP: 1.60

Point ID: 22 Description:
Antenna Height: 2.000 Solution: RTK Fixed
No. Satellites: 14 No. Epochs: 5
GPS Start Time: 10:40:42
Northing: 4551385.3664 RMS North: 0.0177
Easting: 540632.8071 RMS East: 0.0177
Elevation: 588.7442 RMS Elev: 0.0355
HDOP: 0.8 VDOP: 1.4 PDOP: 1.60

Point ID: 23 Description:
Antenna Height: 2.000 Solution: RTK Fixed
No. Satellites: 14 No. Epochs: 5
GPS Start Time: 10:40:52
Northing: 4551384.7111 RMS North: 0.0062
Easting: 540630.3441 RMS East: 0.0062
Elevation: 588.7919 RMS Elev: 0.0123
HDOP: 0.8 VDOP: 1.4 PDOP: 1.60

Point ID: 24 Description:
Antenna Height: 2.000 Solution: RTK Fixed
No. Satellites: 14 No. Epochs: 5
GPS Start Time: 10:41:02
Northing: 4551385.6364 RMS North: 0.0090
Easting: 540624.5468 RMS East: 0.0090
Elevation: 588.7729 RMS Elev: 0.0180
HDOP: 0.8 VDOP: 1.4 PDOP: 1.60

Point ID: 25 Description:
Antenna Height: 2.000 Solution: RTK Fixed
No. Satellites: 14 No. Epochs: 5
GPS Start Time: 10:41:11
Northing: 4551382.8039 RMS North: 0.0312
Easting: 540623.3135 RMS East: 0.0312
Elevation: 588.7315 RMS Elev: 0.0624
HDOP: 0.8 VDOP: 1.4 PDOP: 1.60

Point ID: 26 Description:
Antenna Height: 2.000 Solution: RTK Fixed
No. Satellites: 14 No. Epochs: 5
GPS Start Time: 10:41:22
Northing: 4551381.2179 RMS North: 0.0174
Easting: 540626.7024 RMS East: 0.0174
Elevation: 588.6912 RMS Elev: 0.0349
HDOP: 0.8 VDOP: 1.4 PDOP: 1.60

Point ID: 27 Description:
Antenna Height: 2.000 Solution: RTK Fixed
No. Satellites: 14 No. Epochs: 5
GPS Start Time: 10:41:32
Northing: 4551378.8151 RMS North: 0.0047
Easting: 540628.6314 RMS East: 0.0047
Elevation: 588.7635 RMS Elev: 0.0095
HDOP: 0.8 VDOP: 1.4 PDOP: 1.60

Point ID: 28 Description:
Antenna Height: 2.000 Solution: RTK Fixed
No. Satellites: 14 No. Epochs: 5
GPS Start Time: 10:41:44
Northing: 4551372.5398 RMS North: 0.0207
Easting: 540630.7598 RMS East: 0.0207
Elevation: 588.8888 RMS Elev: 0.0413
HDOP: 0.8 VDOP: 1.4 PDOP: 1.60

Point ID: 29 Description:
Antenna Height: 2.000 Solution: RTK Fixed
No. Satellites: 14 No. Epochs: 5
GPS Start Time: 10:41:57
Northing: 4551371.7482 RMS North: 0.0097
Easting: 540631.3976 RMS East: 0.0097
Elevation: 588.8894 RMS Elev: 0.0193
HDOP: 0.8 VDOP: 1.4 PDOP: 1.60

Point ID: 30 Description:
Antenna Height: 2.000 Solution: RTK Fixed
No. Satellites: 14 No. Epochs: 5
GPS Start Time: 10:42:05
Northing: 4551371.0676 RMS North: 0.0088
Easting: 540632.5015 RMS East: 0.0088
Elevation: 588.6939 RMS Elev: 0.0176
HDOP: 0.8 VDOP: 1.4 PDOP: 1.60

Point ID: 31 Description:
Antenna Height: 2.000 Solution: RTK Fixed
No. Satellites: 14 No. Epochs: 5
GPS Start Time: 10:42:14
Northing: 4551370.3452 RMS North: 0.0234
Easting: 540634.1224 RMS East: 0.0234
Elevation: 588.5423 RMS Elev: 0.0469
HDOP: 0.8 VDOP: 1.4 PDOP: 1.60

Point ID: 32 Description:
Antenna Height: 2.000 Solution: RTK Fixed
No. Satellites: 14 No. Epochs: 5
GPS Start Time: 10:42:42
Northing: 4551349.4117 RMS North: 0.0175
Easting: 540615.6439 RMS East: 0.0175
Elevation: 588.6347 RMS Elev: 0.0351
HDOP: 0.8 VDOP: 1.4 PDOP: 1.60

Point ID: 33 Description:
Antenna Height: 2.000 Solution: RTK Fixed
No. Satellites: 14 No. Epochs: 5
GPS Start Time: 10:42:50
Northing: 4551348.9697 RMS North: 0.0112
Easting: 540616.2396 RMS East: 0.0112
Elevation: 588.6306 RMS Elev: 0.0224
HDOP: 0.8 VDOP: 1.4 PDOP: 1.60

Point ID: 34 Description:
Antenna Height: 2.000 Solution: RTK Fixed
No. Satellites: 14 No. Epochs: 5
GPS Start Time: 10:43:04
Northing: 4551347.5157 RMS North: 0.0045
Easting: 540618.3218 RMS East: 0.0045
Elevation: 588.4194 RMS Elev: 0.0089
HDOP: 0.8 VDOP: 1.4 PDOP: 1.60

Point ID: 35 Description:
Antenna Height: 2.000 Solution: RTK Fixed
No. Satellites: 14 No. Epochs: 5
GPS Start Time: 10:43:13
Northing: 4551346.9689 RMS North: 0.0102
Easting: 540619.1651 RMS East: 0.0102
Elevation: 588.1487 RMS Elev: 0.0205
HDOP: 0.8 VDOP: 1.4 PDOP: 1.60

Point ID: 36 Description:
Antenna Height: 2.000 Solution: RTK Fixed
No. Satellites: 14 No. Epochs: 5
GPS Start Time: 10:43:50
Northing: 4551324.5907 RMS North: 0.0066
Easting: 540599.2875 RMS East: 0.0066
Elevation: 588.3164 RMS Elev: 0.0131
HDOP: 0.8 VDOP: 1.4 PDOP: 1.60

Point ID: 37 Description:
Antenna Height: 2.000 Solution: RTK Fixed
No. Satellites: 14 No. Epochs: 5

GPS Start Time: 10:44:04
Northing: 4551322.3452 RMS North: 0.0045
Easting: 540601.7334 RMS East: 0.0045
Elevation: 588.1819 RMS Elev: 0.0089
HDOP: 0.8 VDOP: 1.4 PDOP: 1.60

Point ID: 38 Description:
Antenna Height: 2.000 Solution: RTK Fixed
No. Satellites: 14 No. Epochs: 5
GPS Start Time: 10:44:12
Northing: 4551321.9163 RMS North: 0.0120
Easting: 540602.4287 RMS East: 0.0120
Elevation: 587.9269 RMS Elev: 0.0239
HDOP: 0.8 VDOP: 1.4 PDOP: 1.60

Point ID: 39 Description:
Antenna Height: 2.000 Solution: RTK Fixed
No. Satellites: 14 No. Epochs: 5
GPS Start Time: 10:44:59
Northing: 4551295.0852 RMS North: 0.0045
Easting: 540573.6694 RMS East: 0.0045
Elevation: 588.2524 RMS Elev: 0.0089
HDOP: 0.8 VDOP: 1.4 PDOP: 1.60

Point ID: 40 Description:
Antenna Height: 2.000 Solution: RTK Fixed
No. Satellites: 14 No. Epochs: 5
GPS Start Time: 10:45:14
Northing: 4551288.1174 RMS North: 0.0102
Easting: 540575.2535 RMS East: 0.0102
Elevation: 588.1157 RMS Elev: 0.0204
HDOP: 0.8 VDOP: 1.4 PDOP: 1.60

Point ID: 41 Description:
Antenna Height: 2.000 Solution: RTK Fixed
No. Satellites: 14 No. Epochs: 5
GPS Start Time: 10:45:28
Northing: 4551286.6271 RMS North: 0.0045
Easting: 540577.1679 RMS East: 0.0045
Elevation: 587.8019 RMS Elev: 0.0089
HDOP: 0.8 VDOP: 1.4 PDOP: 1.60

Point ID: 42 Description:
Antenna Height: 2.000 Solution: RTK Fixed
No. Satellites: 14 No. Epochs: 5
GPS Start Time: 10:45:38
Northing: 4551286.2814 RMS North: 0.0305
Easting: 540578.0847 RMS East: 0.0305
Elevation: 587.4052 RMS Elev: 0.0647
HDOP: 0.8 VDOP: 1.4 PDOP: 1.60

Point ID: 43 Description:
Antenna Height: 2.000 Solution: RTK Fixed
No. Satellites: 14 No. Epochs: 5
GPS Start Time: 10:46:13
Northing: 4551257.9825 RMS North: 0.0098
Easting: 540555.2864 RMS East: 0.0098
Elevation: 587.9351 RMS Elev: 0.0195
HDOP: 0.8 VDOP: 1.4 PDOP: 1.60

Point ID: 44 Description:
Antenna Height: 2.000 Solution: RTK Fixed
No. Satellites: 14 No. Epochs: 5
GPS Start Time: 10:46:21
Northing: 4551257.0592 RMS North: 0.0166
Easting: 540556.3376 RMS East: 0.0166
Elevation: 587.8013 RMS Elev: 0.0333
HDOP: 0.8 VDOP: 1.4 PDOP: 1.60

Point ID: 45 Description:
Antenna Height: 2.000 Solution: RTK Fixed
No. Satellites: 14 No. Epochs: 5
GPS Start Time: 10:46:32
Northing: 4551255.9029 RMS North: 0.0053
Easting: 540558.3584 RMS East: 0.0053
Elevation: 587.5122 RMS Elev: 0.0105
HDOP: 0.8 VDOP: 1.4 PDOP: 1.60

Point ID: 46 Description:
Antenna Height: 2.000 Solution: RTK Fixed
No. Satellites: 14 No. Epochs: 5
GPS Start Time: 10:47:02
Northing: 4551232.6485 RMS North: 0.0045
Easting: 540538.6539 RMS East: 0.0045
Elevation: 587.7821 RMS Elev: 0.0134
HDOP: 0.8 VDOP: 1.4 PDOP: 1.60

Point ID: 47 Description:
Antenna Height: 2.000 Solution: RTK Fixed
No. Satellites: 14 No. Epochs: 5
GPS Start Time: 10:47:12
Northing: 4551230.9864 RMS North: 0.0219
Easting: 540540.4595 RMS East: 0.0219
Elevation: 587.5726 RMS Elev: 0.0658
HDOP: 0.8 VDOP: 1.4 PDOP: 1.60

Point ID: 48 Description:
Antenna Height: 2.000 Solution: RTK Fixed
No. Satellites: 14 No. Epochs: 5
GPS Start Time: 10:47:21
Northing: 4551229.8658 RMS North: 0.0099
Easting: 540542.1143 RMS East: 0.0099
Elevation: 587.2074 RMS Elev: 0.0225
HDOP: 0.8 VDOP: 1.4 PDOP: 1.60

Point ID: 49 Description:
Antenna Height: 2.000 Solution: RTK Fixed
No. Satellites: 14 No. Epochs: 5
GPS Start Time: 10:47:39
Northing: 4551223.3569 RMS North: 0.0045
Easting: 540533.1624 RMS East: 0.0045
Elevation: 587.7406 RMS Elev: 0.0091
HDOP: 0.8 VDOP: 1.4 PDOP: 1.60

Point ID: 50 Description:
Antenna Height: 2.000 Solution: RTK Fixed
No. Satellites: 14 No. Epochs: 5
GPS Start Time: 10:47:50
Northing: 4551222.0774 RMS North: 0.0129
Easting: 540535.9149 RMS East: 0.0129
Elevation: 587.3079 RMS Elev: 0.0258
HDOP: 0.8 VDOP: 1.4 PDOP: 1.60

Point ID: 51 Description:
Antenna Height: 2.000 Solution: RTK Fixed
No. Satellites: 14 No. Epochs: 5
GPS Start Time: 10:48:01
Northing: 4551221.2348 RMS North: 0.0444
Easting: 540537.3565 RMS East: 0.0444
Elevation: 586.9681 RMS Elev: 0.0889
HDOP: 0.8 VDOP: 1.4 PDOP: 1.60

Point ID: 52 Description:
Antenna Height: 2.000 Solution: RTK Fixed
No. Satellites: 14 No. Epochs: 5
GPS Start Time: 10:48:18
Northing: 4551216.0134 RMS North: 0.0330
Easting: 540529.2457 RMS East: 0.0330
Elevation: 587.6865 RMS Elev: 0.0809
HDOP: 0.8 VDOP: 1.4 PDOP: 1.60

Point ID: 53 Description:
Antenna Height: 2.000 Solution: RTK Fixed
No. Satellites: 14 No. Epochs: 5
GPS Start Time: 10:48:30
Northing: 4551213.9297 RMS North: 0.0151
Easting: 540531.3428 RMS East: 0.0151
Elevation: 587.3556 RMS Elev: 0.0404
HDOP: 0.8 VDOP: 1.4 PDOP: 1.60

Point ID: 54 Description:
Antenna Height: 2.000 Solution: RTK Fixed
No. Satellites: 14 No. Epochs: 5
GPS Start Time: 10:48:39
Northing: 4551213.3018 RMS North: 0.0320
Easting: 540532.3648 RMS East: 0.0320
Elevation: 587.0588 RMS Elev: 0.0961
HDOP: 0.8 VDOP: 1.4 PDOP: 1.60

Point ID: 55 Description:
Antenna Height: 2.000 Solution: RTK Fixed
No. Satellites: 14 No. Epochs: 5
GPS Start Time: 10:49:00
Northing: 4551209.7225 RMS North: 0.0045
Easting: 540520.8929 RMS East: 0.0045
Elevation: 588.0610 RMS Elev: 0.0134
HDOP: 0.8 VDOP: 1.4 PDOP: 1.60

Point ID: 56 Description:
Antenna Height: 2.000 Solution: RTK Fixed
No. Satellites: 14 No. Epochs: 5
GPS Start Time: 10:49:12
Northing: 4551204.4459 RMS North: 0.0172
Easting: 540524.5125 RMS East: 0.0172
Elevation: 587.5791 RMS Elev: 0.0516
HDOP: 0.8 VDOP: 1.4 PDOP: 1.60

Point ID: 57 Description:

Antenna Height: 2.000 Solution: RTK Fixed
No. Satellites: 14 No. Epochs: 5
GPS Start Time: 10:49:21
Northing: 4551203.2514 RMS North: 0.0271
Easting: 540526.6280 RMS East: 0.0271
Elevation: 587.4190 RMS Elev: 0.0812
HDOP: 0.8 VDOP: 1.4 PDOP: 1.60

Point ID: 58 Description:
Antenna Height: 2.000 Solution: RTK Fixed
No. Satellites: 14 No. Epochs: 5
GPS Start Time: 10:49:31
Northing: 4551202.4631 RMS North: 0.0454
Easting: 540527.7900 RMS East: 0.0454
Elevation: 587.1130 RMS Elev: 0.1218
HDOP: 0.8 VDOP: 1.4 PDOP: 1.60

Point ID: 59 Description:
Antenna Height: 2.000 Solution: RTK Fixed
No. Satellites: 14 No. Epochs: 5
GPS Start Time: 10:49:53
Northing: 4551191.1123 RMS North: 0.0045
Easting: 540520.6779 RMS East: 0.0045
Elevation: 587.6658 RMS Elev: 0.0089
HDOP: 0.8 VDOP: 1.4 PDOP: 1.60

Point ID: 60 Description:
Antenna Height: 2.000 Solution: RTK Fixed
No. Satellites: 14 No. Epochs: 5
GPS Start Time: 10:50:04
Northing: 4551190.5424 RMS North: 0.0094
Easting: 540521.8867 RMS East: 0.0094
Elevation: 587.6261 RMS Elev: 0.0189
HDOP: 0.8 VDOP: 1.3 PDOP: 1.60

Point ID: 61 Description:
Antenna Height: 2.000 Solution: RTK Fixed
No. Satellites: 14 No. Epochs: 5
GPS Start Time: 10:50:16
Northing: 4551190.1372 RMS North: 0.0068
Easting: 540523.8810 RMS East: 0.0068
Elevation: 587.2566 RMS Elev: 0.0136
HDOP: 0.8 VDOP: 1.3 PDOP: 1.60

Point ID: 62 Description:
Antenna Height: 2.000 Solution: RTK Fixed
No. Satellites: 14 No. Epochs: 5
GPS Start Time: 10:50:34
Northing: 4551180.0354 RMS North: 0.0116
Easting: 540518.5356 RMS East: 0.0116
Elevation: 587.6740 RMS Elev: 0.0232
HDOP: 0.8 VDOP: 1.3 PDOP: 1.60

Point ID: 63 Description:
Antenna Height: 2.000 Solution: RTK Fixed
No. Satellites: 14 No. Epochs: 5
GPS Start Time: 10:50:48
Northing: 4551179.5079 RMS North: 0.0259
Easting: 540520.2011 RMS East: 0.0259
Elevation: 587.4607 RMS Elev: 0.0776
HDOP: 0.8 VDOP: 1.3 PDOP: 1.60

Point ID: 64 Description:
Antenna Height: 2.000 Solution: RTK Fixed
No. Satellites: 14 No. Epochs: 5
GPS Start Time: 10:50:58
Northing: 4551179.1970 RMS North: 0.0101
Easting: 540521.5575 RMS East: 0.0101
Elevation: 587.0367 RMS Elev: 0.0303
HDOP: 0.8 VDOP: 1.3 PDOP: 1.60

Point ID: 65 Description:
Antenna Height: 2.000 Solution: RTK Fixed
No. Satellites: 14 No. Epochs: 5
GPS Start Time: 10:51:30
Northing: 4551151.3208 RMS North: 0.0055
Easting: 540514.5999 RMS East: 0.0055
Elevation: 587.6565 RMS Elev: 0.0165
HDOP: 0.8 VDOP: 1.3 PDOP: 1.60

Point ID: 66 Description:
Antenna Height: 2.000 Solution: RTK Fixed
No. Satellites: 14 No. Epochs: 5
GPS Start Time: 10:51:46
Northing: 4551150.8731 RMS North: 0.0052
Easting: 540516.2874 RMS East: 0.0052
Elevation: 587.4306 RMS Elev: 0.0104
HDOP: 0.8 VDOP: 1.3 PDOP: 1.60

Point ID: 67 Description:
Antenna Height: 2.000 Solution: RTK Fixed
No. Satellites: 14 No. Epochs: 5
GPS Start Time: 10:51:56
Northing: 4551150.8596 RMS North: 0.0411
Easting: 540517.3150 RMS East: 0.0411
Elevation: 587.1180 RMS Elev: 0.1006
HDOP: 0.8 VDOP: 1.3 PDOP: 1.60

Point ID: 68 Description:
Antenna Height: 2.000 Solution: RTK Fixed
No. Satellites: 14 No. Epochs: 5
GPS Start Time: 10:52:49
Northing: 4551122.3103 RMS North: 0.0045
Easting: 540510.6282 RMS East: 0.0045
Elevation: 587.5337 RMS Elev: 0.0095
HDOP: 0.8 VDOP: 1.3 PDOP: 1.60

Point ID: 69 Description:
Antenna Height: 2.000 Solution: RTK Fixed
No. Satellites: 14 No. Epochs: 5
GPS Start Time: 10:52:57
Northing: 4551121.7112 RMS North: 0.0197
Easting: 540510.5606 RMS East: 0.0197
Elevation: 587.5393 RMS Elev: 0.0419
HDOP: 0.8 VDOP: 1.3 PDOP: 1.60

Point ID: 70 Description:
Antenna Height: 2.000 Solution: RTK Fixed
No. Satellites: 14 No. Epochs: 5
GPS Start Time: 10:53:23
Northing: 4551122.0051 RMS North: 0.0045
Easting: 540511.8266 RMS East: 0.0045
Elevation: 586.5687 RMS Elev: 0.0089
HDOP: 0.8 VDOP: 1.3 PDOP: 1.60

Point ID: 71 Description:
Antenna Height: 2.000 Solution: RTK Fixed
No. Satellites: 14 No. Epochs: 5
GPS Start Time: 10:53:33
Northing: 4551122.5714 RMS North: 0.0045
Easting: 540512.5036 RMS East: 0.0045
Elevation: 587.3808 RMS Elev: 0.0089
HDOP: 0.8 VDOP: 1.4 PDOP: 1.60

Point ID: 72 Description:
Antenna Height: 2.000 Solution: RTK Fixed
No. Satellites: 14 No. Epochs: 5
GPS Start Time: 10:53:50
Northing: 4551121.9965 RMS North: 0.0045
Easting: 540513.0137 RMS East: 0.0045
Elevation: 586.6956 RMS Elev: 0.0089
HDOP: 0.8 VDOP: 1.4 PDOP: 1.60

Point ID: 73 Description:
Antenna Height: 2.000 Solution: RTK Fixed
No. Satellites: 14 No. Epochs: 5
GPS Start Time: 10:54:04
Northing: 4551121.2065 RMS North: 0.0109
Easting: 540511.7739 RMS East: 0.0109
Elevation: 587.4550 RMS Elev: 0.0247
HDOP: 0.8 VDOP: 1.4 PDOP: 1.60

Point ID: 74 Description:
Antenna Height: 2.000 Solution: RTK Fixed
No. Satellites: 14 No. Epochs: 5
GPS Start Time: 10:54:17
Northing: 4551120.9483 RMS North: 0.0065
Easting: 540512.8131 RMS East: 0.0065
Elevation: 587.0835 RMS Elev: 0.0139
HDOP: 0.8 VDOP: 1.4 PDOP: 1.60

Point ID: 75 Description:
Antenna Height: 2.000 Solution: RTK Fixed
No. Satellites: 14 No. Epochs: 5
GPS Start Time: 10:54:32
Northing: 4551123.0173 RMS North: 0.0342
Easting: 540505.4903 RMS East: 0.0342
Elevation: 587.7347 RMS Elev: 0.0685
HDOP: 0.8 VDOP: 1.4 PDOP: 1.60

Point ID: 76 Description:
Antenna Height: 2.000 Solution: RTK Fixed
No. Satellites: 14 No. Epochs: 5
GPS Start Time: 10:54:40
Northing: 4551123.5304 RMS North: 0.0130
Easting: 540504.4223 RMS East: 0.0130
Elevation: 587.6411 RMS Elev: 0.0319
HDOP: 0.8 VDOP: 1.4 PDOP: 1.60

Point ID: 77 Description:
Antenna Height: 2.000 Solution: RTK Fixed
No. Satellites: 14 No. Epochs: 5
GPS Start Time: 10:54:47
Northing: 4551122.7159 RMS North: 0.0142
Easting: 540504.3924 RMS East: 0.0142
Elevation: 587.6407 RMS Elev: 0.0283
HDOP: 0.8 VDOP: 1.4 PDOP: 1.60

Point ID: 78 Description:
Antenna Height: 2.000 Solution: RTK Fixed
No. Satellites: 14 No. Epochs: 5
GPS Start Time: 10:55:17
Northing: 4551093.3458 RMS North: 0.0071
Easting: 540506.6952 RMS East: 0.0071
Elevation: 587.5230 RMS Elev: 0.0214
HDOP: 0.8 VDOP: 1.4 PDOP: 1.60

Point ID: 79 Description:
Antenna Height: 2.000 Solution: RTK Fixed
No. Satellites: 14 No. Epochs: 5
GPS Start Time: 10:55:25
Northing: 4551093.0194 RMS North: 0.0126
Easting: 540508.1603 RMS East: 0.0126
Elevation: 587.4117 RMS Elev: 0.0378
HDOP: 0.8 VDOP: 1.4 PDOP: 1.60

Point ID: 80 Description:
Antenna Height: 2.000 Solution: RTK Fixed
No. Satellites: 14 No. Epochs: 5
GPS Start Time: 10:55:37
Northing: 4551092.7037 RMS North: 0.0381
Easting: 540509.2752 RMS East: 0.0381
Elevation: 587.1759 RMS Elev: 0.1143
HDOP: 0.8 VDOP: 1.4 PDOP: 1.60

Point ID: 81 Description:
Antenna Height: 2.000 Solution: RTK Fixed
No. Satellites: 14 No. Epochs: 5
GPS Start Time: 10:56:06
Northing: 4551064.7797 RMS North: 0.0053
Easting: 540502.8450 RMS East: 0.0053
Elevation: 587.4511 RMS Elev: 0.0129
HDOP: 0.8 VDOP: 1.4 PDOP: 1.60

Point ID: 82 Description:
Antenna Height: 2.000 Solution: RTK Fixed
No. Satellites: 14 No. Epochs: 5
GPS Start Time: 10:56:17
Northing: 4551064.5103 RMS North: 0.0102
Easting: 540504.1480 RMS East: 0.0102
Elevation: 587.5272 RMS Elev: 0.0231
HDOP: 0.8 VDOP: 1.4 PDOP: 1.60

Point ID: 83 Description:
Antenna Height: 2.000 Solution: RTK Fixed
No. Satellites: 14 No. Epochs: 5
GPS Start Time: 10:56:26
Northing: 4551064.4271 RMS North: 0.0151
Easting: 540504.7540 RMS East: 0.0151
Elevation: 587.7038 RMS Elev: 0.0321
HDOP: 0.8 VDOP: 1.4 PDOP: 1.60

Point ID: 84 Description:
Antenna Height: 2.000 Solution: RTK Fixed
No. Satellites: 14 No. Epochs: 5
GPS Start Time: 10:57:02
Northing: 4551025.4452 RMS North: 0.0070
Easting: 540497.6988 RMS East: 0.0070
Elevation: 587.3380 RMS Elev: 0.0172
HDOP: 0.8 VDOP: 1.4 PDOP: 1.60

Point ID: 85 Description:
Antenna Height: 2.000 Solution: RTK Fixed
No. Satellites: 14 No. Epochs: 5
GPS Start Time: 10:57:14
Northing: 4551024.7015 RMS North: 0.0147
Easting: 540499.4668 RMS East: 0.0147
Elevation: 587.3512 RMS Elev: 0.0359
HDOP: 0.8 VDOP: 1.4 PDOP: 1.60

Point ID: 86 Description:
Antenna Height: 2.000 Solution: RTK Fixed
No. Satellites: 14 No. Epochs: 5
GPS Start Time: 10:57:47
Northing: 4550992.7639 RMS North: 0.0045
Easting: 540494.0381 RMS East: 0.0045
Elevation: 587.2591 RMS Elev: 0.0089
HDOP: 0.8 VDOP: 1.4 PDOP: 1.60

Point ID: 87 Description:
Antenna Height: 2.000 Solution: RTK Fixed
No. Satellites: 14 No. Epochs: 5
GPS Start Time: 10:57:56
Northing: 4550992.6862 RMS North: 0.0054
Easting: 540495.1505 RMS East: 0.0054
Elevation: 587.1304 RMS Elev: 0.0108
HDOP: 0.8 VDOP: 1.4 PDOP: 1.60

Point ID: 88 Description:
Antenna Height: 2.000 Solution: RTK Fixed
No. Satellites: 14 No. Epochs: 5
GPS Start Time: 10:58:05
Northing: 4550992.5354 RMS North: 0.0051
Easting: 540496.5361 RMS East: 0.0051
Elevation: 586.7612 RMS Elev: 0.0101
HDOP: 0.8 VDOP: 1.4 PDOP: 1.60

Point ID: 89 Description:
Antenna Height: 2.000 Solution: RTK Fixed
No. Satellites: 15 No. Epochs: 5
GPS Start Time: 10:58:29
Northing: 4550974.0798 RMS North: 0.0132
Easting: 540492.0797 RMS East: 0.0132
Elevation: 587.3059 RMS Elev: 0.0264
HDOP: 0.8 VDOP: 1.4 PDOP: 1.60

Point ID: 90 Description:
Antenna Height: 2.000 Solution: RTK Fixed
No. Satellites: 15 No. Epochs: 5
GPS Start Time: 10:58:39
Northing: 4550973.7771 RMS North: 0.0105
Easting: 540494.1467 RMS East: 0.0105
Elevation: 587.0426 RMS Elev: 0.0211
HDOP: 0.8 VDOP: 1.4 PDOP: 1.60

Point ID: 91 Description:
Antenna Height: 2.000 Solution: RTK Fixed
No. Satellites: 15 No. Epochs: 5
GPS Start Time: 10:58:47
Northing: 4550973.7285 RMS North: 0.0125
Easting: 540495.0272 RMS East: 0.0125
Elevation: 586.6494 RMS Elev: 0.0250
HDOP: 0.8 VDOP: 1.4 PDOP: 1.60

Point ID: 92 Description:
Antenna Height: 2.000 Solution: RTK Fixed
No. Satellites: 15 No. Epochs: 5
GPS Start Time: 10:59:28
Northing: 4550930.1107 RMS North: 0.0200
Easting: 540487.8176 RMS East: 0.0200
Elevation: 587.3045 RMS Elev: 0.0536
HDOP: 0.9 VDOP: 1.5 PDOP: 1.80

Point ID: 93 Description:
Antenna Height: 2.000 Solution: RTK Fixed
No. Satellites: 15 No. Epochs: 5
GPS Start Time: 10:59:39
Northing: 4550929.6753 RMS North: 0.0212
Easting: 540489.5706 RMS East: 0.0212
Elevation: 587.0904 RMS Elev: 0.0637
HDOP: 0.9 VDOP: 1.5 PDOP: 1.80

Point ID: 94 Description:
Antenna Height: 2.000 Solution: RTK Fixed
No. Satellites: 15 No. Epochs: 5
GPS Start Time: 10:59:48
Northing: 4550929.6419 RMS North: 0.0199
Easting: 540490.4344 RMS East: 0.0199
Elevation: 586.6084 RMS Elev: 0.0597
HDOP: 0.9 VDOP: 1.5 PDOP: 1.80

Point ID: 95 Description:
Antenna Height: 2.000 Solution: RTK Fixed
No. Satellites: 15 No. Epochs: 5
GPS Start Time: 11:00:03
Northing: 4550924.8610 RMS North: 0.0112
Easting: 540482.2137 RMS East: 0.0112
Elevation: 587.1405 RMS Elev: 0.0336
HDOP: 0.9 VDOP: 1.5 PDOP: 1.70

Point ID: 96 Description:
Antenna Height: 2.000 Solution: RTK Fixed
No. Satellites: 15 No. Epochs: 5
GPS Start Time: 11:00:56
Northing: 4550867.9250 RMS North: 0.0071
Easting: 540481.9884 RMS East: 0.0071

Elevation: 587.1029 RMS Elev: 0.0214
HDOP: 0.9 VDOP: 1.5 PDOP: 1.70

Point ID: 97 Description:
Antenna Height: 2.000 Solution: RTK Fixed
No. Satellites: 15 No. Epochs: 5
GPS Start Time: 11:01:08
Northing: 4550867.6656 RMS North: 0.0109
Easting: 540482.9709 RMS East: 0.0109
Elevation: 587.0471 RMS Elev: 0.0218
HDOP: 0.9 VDOP: 1.5 PDOP: 1.70

Point ID: 98 Description:
Antenna Height: 2.000 Solution: RTK Fixed
No. Satellites: 15 No. Epochs: 5
GPS Start Time: 11:01:22
Northing: 4550867.3446 RMS North: 0.0524
Easting: 540484.6936 RMS East: 0.0524
Elevation: 586.2380 RMS Elev: 0.2096
HDOP: 0.9 VDOP: 1.5 PDOP: 1.70

Point ID: 99 Description:
Antenna Height: 2.000 Solution: RTK Fixed
No. Satellites: 15 No. Epochs: 5
GPS Start Time: 11:01:54
Northing: 4550840.0437 RMS North: 0.0209
Easting: 540478.5762 RMS East: 0.0209
Elevation: 587.0308 RMS Elev: 0.0626
HDOP: 0.9 VDOP: 1.5 PDOP: 1.70

Point ID: 100 Description:
Antenna Height: 2.000 Solution: RTK Fixed
No. Satellites: 15 No. Epochs: 5
GPS Start Time: 11:02:04
Northing: 4550839.8314 RMS North: 0.0045
Easting: 540479.7933 RMS East: 0.0045
Elevation: 586.9249 RMS Elev: 0.0134
HDOP: 0.9 VDOP: 1.5 PDOP: 1.70

Point ID: 101 Description:
Antenna Height: 2.000 Solution: RTK Fixed
No. Satellites: 15 No. Epochs: 5
GPS Start Time: 11:02:14
Northing: 4550839.6354 RMS North: 0.0045
Easting: 540481.1760 RMS East: 0.0045
Elevation: 586.2503 RMS Elev: 0.0134
HDOP: 0.9 VDOP: 1.5 PDOP: 1.70

Point ID: 102 Description:
Antenna Height: 2.000 Solution: RTK Fixed
No. Satellites: 15 No. Epochs: 5
GPS Start Time: 11:02:37
Northing: 4550822.9391 RMS North: 0.0058
Easting: 540475.3631 RMS East: 0.0058
Elevation: 587.0056 RMS Elev: 0.0174
HDOP: 0.9 VDOP: 1.5 PDOP: 1.70

Point ID: 103 Description:
Antenna Height: 2.000 Solution: RTK Fixed
No. Satellites: 15 No. Epochs: 5
GPS Start Time: 11:02:47
Northing: 4550822.4363 RMS North: 0.0142
Easting: 540476.7065 RMS East: 0.0142
Elevation: 586.8102 RMS Elev: 0.0426
HDOP: 0.9 VDOP: 1.5 PDOP: 1.70

Point ID: 104 Description:
Antenna Height: 2.000 Solution: RTK Fixed
No. Satellites: 15 No. Epochs: 5
GPS Start Time: 11:02:58
Northing: 4550822.0341 RMS North: 0.0175
Easting: 540478.0400 RMS East: 0.0175
Elevation: 586.1807 RMS Elev: 0.0524
HDOP: 0.9 VDOP: 1.5 PDOP: 1.70

Point ID: 105 Description:
Antenna Height: 2.000 Solution: RTK Fixed
No. Satellites: 16 No. Epochs: 5
GPS Start Time: 11:03:32
Northing: 4550799.0884 RMS North: 0.0045
Easting: 540468.7398 RMS East: 0.0045
Elevation: 586.9630 RMS Elev: 0.0134
HDOP: 0.9 VDOP: 1.5 PDOP: 1.70

Point ID: 106 Description:
Antenna Height: 2.000 Solution: RTK Fixed
No. Satellites: 16 No. Epochs: 5
GPS Start Time: 11:03:41
Northing: 4550798.4805 RMS North: 0.0057
Easting: 540470.0824 RMS East: 0.0057
Elevation: 586.7499 RMS Elev: 0.0170
HDOP: 0.9 VDOP: 1.5 PDOP: 1.70

Point ID: 107 Description:
Antenna Height: 2.000 Solution: RTK Fixed
No. Satellites: 16 No. Epochs: 5
GPS Start Time: 11:03:51
Northing: 4550797.9985 RMS North: 0.1001
Easting: 540471.4126 RMS East: 0.1001
Elevation: 586.0089 RMS Elev: 0.3003
HDOP: 0.9 VDOP: 1.5 PDOP: 1.70

Point ID: 108 Description:
Antenna Height: 2.000 Solution: RTK Fixed
No. Satellites: 16 No. Epochs: 5
GPS Start Time: 11:04:14
Northing: 4550784.9155 RMS North: 0.0045
Easting: 540463.3065 RMS East: 0.0045
Elevation: 586.8761 RMS Elev: 0.0134
HDOP: 0.9 VDOP: 1.5 PDOP: 1.70

Point ID: 109 Description:
Antenna Height: 2.000 Solution: RTK Fixed
No. Satellites: 16 No. Epochs: 5
GPS Start Time: 11:04:22
Northing: 4550784.4470 RMS North: 0.0438
Easting: 540464.5352 RMS East: 0.0438
Elevation: 586.7393 RMS Elev: 0.1313
HDOP: 0.9 VDOP: 1.5 PDOP: 1.70

Point ID: 110 Description:
Antenna Height: 2.000 Solution: RTK Fixed
No. Satellites: 16 No. Epochs: 5
GPS Start Time: 11:04:35
Northing: 4550783.8511 RMS North: 0.0087
Easting: 540465.7869 RMS East: 0.0087
Elevation: 586.0742 RMS Elev: 0.0262
HDOP: 0.9 VDOP: 1.5 PDOP: 1.70

Point ID: 111 Description:
Antenna Height: 2.000 Solution: RTK Fixed
No. Satellites: 16 No. Epochs: 5
GPS Start Time: 11:04:50
Northing: 4550783.2970 RMS North: 0.0085
Easting: 540456.9649 RMS East: 0.0085
Elevation: 586.6705 RMS Elev: 0.0255
HDOP: 0.9 VDOP: 1.5 PDOP: 1.70

Point ID: 112 Description:
Antenna Height: 2.000 Solution: RTK Fixed
No. Satellites: 16 No. Epochs: 5
GPS Start Time: 11:05:20
Northing: 4550764.0534 RMS North: 0.0045
Easting: 540453.3198 RMS East: 0.0045
Elevation: 586.7798 RMS Elev: 0.0134
HDOP: 0.9 VDOP: 1.5 PDOP: 1.70

Point ID: 113 Description:
Antenna Height: 2.000 Solution: RTK Fixed
No. Satellites: 16 No. Epochs: 5
GPS Start Time: 11:05:30
Northing: 4550763.1491 RMS North: 0.0219
Easting: 540454.7784 RMS East: 0.0219
Elevation: 586.6313 RMS Elev: 0.0575
HDOP: 0.9 VDOP: 1.5 PDOP: 1.70

Point ID: 114 Description:
Antenna Height: 2.000 Solution: RTK Fixed
No. Satellites: 16 No. Epochs: 5
GPS Start Time: 11:05:46
Northing: 4550762.3972 RMS North: 0.0274
Easting: 540455.9294 RMS East: 0.0274
Elevation: 585.8435 RMS Elev: 0.0822
HDOP: 0.9 VDOP: 1.5 PDOP: 1.70

Point ID: 115 Description:
Antenna Height: 2.000 Solution: RTK Fixed
No. Satellites: 16 No. Epochs: 5
GPS Start Time: 11:06:13
Northing: 4550742.0191 RMS North: 0.0065
Easting: 540440.4006 RMS East: 0.0065
Elevation: 586.6274 RMS Elev: 0.0195
HDOP: 0.9 VDOP: 1.5 PDOP: 1.70

Point ID: 116 Description:
Antenna Height: 2.000 Solution: RTK Fixed
No. Satellites: 16 No. Epochs: 5
GPS Start Time: 11:06:22
Northing: 4550741.2402 RMS North: 0.0351

Easting: 540441.4859 RMS East: 0.0351
Elevation: 586.4540 RMS Elev: 0.1053
HDOP: 0.9 VDOP: 1.5 PDOP: 1.70

Point ID: 117 Description:
Antenna Height: 2.000 Solution: RTK Fixed
No. Satellites: 16 No. Epochs: 5
GPS Start Time: 11:06:34
Northing: 4550740.5790 RMS North: 0.0379
Easting: 540442.4360 RMS East: 0.0379
Elevation: 585.7835 RMS Elev: 0.1136
HDOP: 0.9 VDOP: 1.5 PDOP: 1.70

Point ID: 118 Description:
Antenna Height: 2.000 Solution: RTK Fixed
No. Satellites: 16 No. Epochs: 5
GPS Start Time: 11:07:28
Northing: 4550688.6986 RMS North: 0.0047
Easting: 540406.0659 RMS East: 0.0047
Elevation: 586.2395 RMS Elev: 0.0140
HDOP: 0.9 VDOP: 1.5 PDOP: 1.70

Point ID: 119 Description:
Antenna Height: 2.000 Solution: RTK Fixed
No. Satellites: 15 No. Epochs: 5
GPS Start Time: 11:07:37
Northing: 4550687.9413 RMS North: 0.1038
Easting: 540407.4995 RMS East: 0.1038
Elevation: 585.9994 RMS Elev: 0.3114
HDOP: 0.9 VDOP: 1.5 PDOP: 1.70

Point ID: 120 Description:
Antenna Height: 2.000 Solution: RTK Fixed
No. Satellites: 15 No. Epochs: 5
GPS Start Time: 11:07:46
Northing: 4550687.3665 RMS North: 0.0967
Easting: 540408.5861 RMS East: 0.0967
Elevation: 585.6138 RMS Elev: 0.2902
HDOP: 0.9 VDOP: 1.5 PDOP: 1.70

Point ID: 121 Description:
Antenna Height: 2.000 Solution: RTK Fixed
No. Satellites: 15 No. Epochs: 5
GPS Start Time: 11:09:17
Northing: 4550647.3725 RMS North: 0.0045
Easting: 540379.2526 RMS East: 0.0045
Elevation: 586.0215 RMS Elev: 0.0134
HDOP: 0.9 VDOP: 1.4 PDOP: 1.70

Point ID: 122 Description:
Antenna Height: 2.000 Solution: RTK Fixed
No. Satellites: 15 No. Epochs: 5
GPS Start Time: 11:09:29
Northing: 4550645.5747 RMS North: 0.2016
Easting: 540380.9461 RMS East: 0.2016
Elevation: 585.7576 RMS Elev: 0.6047
HDOP: 0.9 VDOP: 1.4 PDOP: 1.70

Point ID: 123 Description:
Antenna Height: 2.000 Solution: RTK Fixed
No. Satellites: 15 No. Epochs: 5
GPS Start Time: 11:09:44
Northing: 4550644.3271 RMS North: 0.0045
Easting: 540382.4394 RMS East: 0.0045
Elevation: 585.2687 RMS Elev: 0.0110
HDOP: 0.9 VDOP: 1.4 PDOP: 1.70

Point ID: 124 Description:
Antenna Height: 2.000 Solution: RTK Fixed
No. Satellites: 15 No. Epochs: 5
GPS Start Time: 11:10:22
Northing: 4550614.3826 RMS North: 0.0136
Easting: 540358.3126 RMS East: 0.0136
Elevation: 585.8335 RMS Elev: 0.0407
HDOP: 0.9 VDOP: 1.6 PDOP: 1.80

Point ID: 125 Description:
Antenna Height: 2.000 Solution: RTK Fixed
No. Satellites: 15 No. Epochs: 5
GPS Start Time: 11:10:33
Northing: 4550613.5546 RMS North: 0.0045
Easting: 540359.4030 RMS East: 0.0045
Elevation: 585.6577 RMS Elev: 0.0134
HDOP: 0.9 VDOP: 1.6 PDOP: 1.80

Point ID: 126 Description:
Antenna Height: 2.000 Solution: RTK Fixed
No. Satellites: 15 No. Epochs: 5
GPS Start Time: 11:10:46
Northing: 4550612.0865 RMS North: 0.0127
Easting: 540361.7688 RMS East: 0.0127
Elevation: 585.1600 RMS Elev: 0.0382
HDOP: 0.9 VDOP: 1.6 PDOP: 1.80

Point ID: 127 Description:
Antenna Height: 2.000 Solution: RTK Fixed
No. Satellites: 15 No. Epochs: 5
GPS Start Time: 11:11:25
Northing: 4550584.8786 RMS North: 0.0089
Easting: 540342.9996 RMS East: 0.0045
Elevation: 585.7712 RMS Elev: 0.0179
HDOP: 0.9 VDOP: 1.6 PDOP: 1.80

Point ID: 128 Description:
Antenna Height: 2.000 Solution: RTK Fixed
No. Satellites: 14 No. Epochs: 5
GPS Start Time: 11:11:35
Northing: 4550583.5633 RMS North: 0.0408
Easting: 540345.3281 RMS East: 0.0408
Elevation: 585.6233 RMS Elev: 0.1224
HDOP: 0.9 VDOP: 1.6 PDOP: 1.80

Point ID: 129 Description:
Antenna Height: 2.000 Solution: RTK Fixed
No. Satellites: 15 No. Epochs: 5
GPS Start Time: 11:11:46
Northing: 4550582.7873 RMS North: 0.0577
Easting: 540346.9040 RMS East: 0.0532
Elevation: 585.1166 RMS Elev: 0.1597
HDOP: 0.9 VDOP: 1.6 PDOP: 1.80

Point ID: 130 Description:
Antenna Height: 2.000 Solution: RTK Fixed
No. Satellites: 17 No. Epochs: 5
GPS Start Time: 11:13:02
Northing: 4550545.2032 RMS North: 0.0177
Easting: 540329.5028 RMS East: 0.0164
Elevation: 585.8226 RMS Elev: 0.0514
HDOP: 0.9 VDOP: 1.6 PDOP: 1.80

Point ID: 131 Description:
Antenna Height: 2.000 Solution: RTK Fixed
No. Satellites: 16 No. Epochs: 5
GPS Start Time: 11:13:12
Northing: 4550543.9917 RMS North: 0.0308
Easting: 540332.0014 RMS East: 0.0308
Elevation: 585.4794 RMS Elev: 0.0924
HDOP: 0.9 VDOP: 1.6 PDOP: 1.80

Point ID: 132 Description:
Antenna Height: 2.000 Solution: RTK Fixed
No. Satellites: 17 No. Epochs: 5
GPS Start Time: 11:13:22
Northing: 4550543.5837 RMS North: 0.0616
Easting: 540333.1750 RMS East: 0.0616
Elevation: 584.9086 RMS Elev: 0.1847
HDOP: 0.9 VDOP: 1.6 PDOP: 1.80

Point ID: 133 Description:
Antenna Height: 2.000 Solution: RTK Fixed
No. Satellites: 16 No. Epochs: 5
GPS Start Time: 11:13:36
Northing: 4550542.3287 RMS North: 0.1909
Easting: 540323.6890 RMS East: 0.1909
Elevation: 585.8601 RMS Elev: 0.5726
HDOP: 0.9 VDOP: 1.6 PDOP: 1.80

Point ID: 134 Description:
Antenna Height: 2.000 Solution: RTK Fixed
No. Satellites: 16 No. Epochs: 5
GPS Start Time: 11:14:21
Northing: 4550512.1487 RMS North: 0.0045
Easting: 540322.5177 RMS East: 0.0045
Elevation: 585.6919 RMS Elev: 0.0179
HDOP: 0.9 VDOP: 1.5 PDOP: 1.80

Point ID: 135 Description:
Antenna Height: 2.000 Solution: RTK Fixed
No. Satellites: 16 No. Epochs: 5
GPS Start Time: 11:14:29
Northing: 4550511.3156 RMS North: 0.0049
Easting: 540322.3963 RMS East: 0.0045
Elevation: 585.6697 RMS Elev: 0.0179
HDOP: 0.9 VDOP: 1.5 PDOP: 1.80

Point ID: 136 Description:
Antenna Height: 2.000 Solution: RTK Fixed
No. Satellites: 17 No. Epochs: 5

GPS Start Time: 11:14:38
Northing: 4550512.2261 RMS North: 0.0060
Easting: 540323.2286 RMS East: 0.0060
Elevation: 585.5619 RMS Elev: 0.0238
HDOP: 0.9 VDOP: 1.5 PDOP: 1.80

Point ID: 137 Description:
Antenna Height: 2.000 Solution: RTK Fixed
No. Satellites: 17 No. Epochs: 5
GPS Start Time: 11:14:46
Northing: 4550511.0856 RMS North: 0.0240
Easting: 540323.1550 RMS East: 0.0240
Elevation: 585.5281 RMS Elev: 0.0958
HDOP: 0.9 VDOP: 1.5 PDOP: 1.80

Point ID: 138 Description:
Antenna Height: 2.000 Solution: RTK Fixed
No. Satellites: 16 No. Epochs: 5
GPS Start Time: 11:15:00
Northing: 4550511.6879 RMS North: 0.0113
Easting: 540323.9711 RMS East: 0.0057
Elevation: 584.2826 RMS Elev: 0.0227
HDOP: 0.9 VDOP: 1.5 PDOP: 1.80

Point ID: 139 Description:
Antenna Height: 2.000 Solution: RTK Fixed
No. Satellites: 17 No. Epochs: 5
GPS Start Time: 11:15:18
Northing: 4550512.3818 RMS North: 0.0556
Easting: 540324.4157 RMS East: 0.0556
Elevation: 584.7988 RMS Elev: 0.1747
HDOP: 0.9 VDOP: 1.5 PDOP: 1.80

Point ID: 140 Description:
Antenna Height: 2.000 Solution: RTK Fixed
No. Satellites: 17 No. Epochs: 5
GPS Start Time: 11:15:32
Northing: 4550510.6279 RMS North: 0.0083
Easting: 540323.7413 RMS East: 0.0083
Elevation: 585.2226 RMS Elev: 0.0250
HDOP: 0.9 VDOP: 1.5 PDOP: 1.80

Point ID: 141 Description:
Antenna Height: 2.000 Solution: RTK Fixed
No. Satellites: 17 No. Epochs: 5
GPS Start Time: 11:15:52
Northing: 4550513.1778 RMS North: 0.0045
Easting: 540317.4428 RMS East: 0.0045
Elevation: 585.7725 RMS Elev: 0.0134
HDOP: 0.9 VDOP: 1.5 PDOP: 1.80

Point ID: 142 Description:
Antenna Height: 2.000 Solution: RTK Fixed
No. Satellites: 17 No. Epochs: 5
GPS Start Time: 11:16:13
Northing: 4550513.8965 RMS North: 0.0058
Easting: 540316.9864 RMS East: 0.0054
Elevation: 585.8033 RMS Elev: 0.0161
HDOP: 0.9 VDOP: 1.5 PDOP: 1.80

Point ID: 143 Description:
Antenna Height: 2.000 Solution: RTK Fixed
No. Satellites: 17 No. Epochs: 5
GPS Start Time: 11:16:21
Northing: 4550512.6256 RMS North: 0.0143
Easting: 540316.6335 RMS East: 0.0143
Elevation: 585.6851 RMS Elev: 0.0429
HDOP: 0.9 VDOP: 1.5 PDOP: 1.80

Point ID: 144 Description:
Antenna Height: 2.000 Solution: RTK Fixed
No. Satellites: 17 No. Epochs: 5
GPS Start Time: 11:17:02
Northing: 4550469.6931 RMS North: 0.0053
Easting: 540314.6377 RMS East: 0.0045
Elevation: 585.7318 RMS Elev: 0.0166
HDOP: 0.9 VDOP: 1.5 PDOP: 1.80

Point ID: 145 Description:
Antenna Height: 2.000 Solution: RTK Fixed
No. Satellites: 17 No. Epochs: 5
GPS Start Time: 11:17:11
Northing: 4550469.1434 RMS North: 0.0609
Easting: 540316.4268 RMS East: 0.0609
Elevation: 585.5796 RMS Elev: 0.1826
HDOP: 0.9 VDOP: 1.5 PDOP: 1.80

Point ID: 146 Description:
Antenna Height: 2.000 Solution: RTK Fixed
No. Satellites: 17 No. Epochs: 5
GPS Start Time: 11:17:23
Northing: 4550468.9379 RMS North: 0.0323
Easting: 540317.4653 RMS East: 0.0323
Elevation: 585.5291 RMS Elev: 0.0968
HDOP: 0.9 VDOP: 1.5 PDOP: 1.80

Point ID: 147 Description:
Antenna Height: 2.000 Solution: RTK Fixed
No. Satellites: 17 No. Epochs: 5
GPS Start Time: 11:18:11
Northing: 4550422.3991 RMS North: 0.0045
Easting: 540305.9330 RMS East: 0.0045
Elevation: 585.6682 RMS Elev: 0.0134
HDOP: 0.9 VDOP: 1.5 PDOP: 1.80

Point ID: 148 Description:
Antenna Height: 2.000 Solution: RTK Fixed
No. Satellites: 17 No. Epochs: 5
GPS Start Time: 11:18:21
Northing: 4550421.5934 RMS North: 0.0468
Easting: 540308.1478 RMS East: 0.0468
Elevation: 585.4753 RMS Elev: 0.1405
HDOP: 0.9 VDOP: 1.5 PDOP: 1.80

Point ID: 149 Description:
Antenna Height: 2.000 Solution: RTK Fixed
No. Satellites: 17 No. Epochs: 5
GPS Start Time: 11:18:30
Northing: 4550421.3060 RMS North: 0.0367
Easting: 540308.9513 RMS East: 0.0367
Elevation: 585.1273 RMS Elev: 0.1102
HDOP: 0.9 VDOP: 1.5 PDOP: 1.80

Point ID: 150 Description:
Antenna Height: 2.000 Solution: RTK Fixed
No. Satellites: 17 No. Epochs: 5
GPS Start Time: 11:19:15
Northing: 4550372.8895 RMS North: 0.0148
Easting: 540296.8220 RMS East: 0.0074
Elevation: 585.5642 RMS Elev: 0.0296
HDOP: 0.9 VDOP: 1.5 PDOP: 1.80

Point ID: 151 Description:
Antenna Height: 2.000 Solution: RTK Fixed
No. Satellites: 17 No. Epochs: 5
GPS Start Time: 11:19:25
Northing: 4550372.4012 RMS North: 0.0106
Easting: 540298.9674 RMS East: 0.0106
Elevation: 585.3870 RMS Elev: 0.0332
HDOP: 0.9 VDOP: 1.5 PDOP: 1.80

Point ID: 152 Description:
Antenna Height: 2.000 Solution: RTK Fixed
No. Satellites: 17 No. Epochs: 5
GPS Start Time: 11:19:33
Northing: 4550372.3123 RMS North: 0.1732
Easting: 540299.7705 RMS East: 0.1732
Elevation: 585.0363 RMS Elev: 0.5195
HDOP: 0.9 VDOP: 1.5 PDOP: 1.80

Point ID: 153 Description:
Antenna Height: 2.000 Solution: RTK Fixed
No. Satellites: 16 No. Epochs: 5
GPS Start Time: 11:20:19
Northing: 4550323.9687 RMS North: 0.0071
Easting: 540287.8063 RMS East: 0.0071
Elevation: 585.5333 RMS Elev: 0.0213
HDOP: 0.9 VDOP: 1.5 PDOP: 1.80

Point ID: 154 Description:
Antenna Height: 2.000 Solution: RTK Fixed
No. Satellites: 17 No. Epochs: 5
GPS Start Time: 11:20:32
Northing: 4550323.1912 RMS North: 0.0131
Easting: 540289.6077 RMS East: 0.0131
Elevation: 585.4391 RMS Elev: 0.0394
HDOP: 0.9 VDOP: 1.5 PDOP: 1.80

Point ID: 155 Description:
Antenna Height: 2.000 Solution: RTK Fixed
No. Satellites: 17 No. Epochs: 5
GPS Start Time: 11:20:53
Northing: 4550322.8363 RMS North: 0.0085
Easting: 540291.2548 RMS East: 0.0085
Elevation: 585.0400 RMS Elev: 0.0256
HDOP: 0.9 VDOP: 1.5 PDOP: 1.80

Point ID: 156 Description:

Antenna Height: 2.000 Solution: RTK Fixed
No. Satellites: 17 No. Epochs: 5
GPS Start Time: 11:22:03
Northing: 4550270.8096 RMS North: 0.0082
Easting: 540278.0362 RMS East: 0.0082
Elevation: 585.5379 RMS Elev: 0.0245
HDOP: 1.2 VDOP: 2.2 PDOP: 2.50

Point ID: 157 Description:
Antenna Height: 2.000 Solution: RTK Fixed
No. Satellites: 17 No. Epochs: 5
GPS Start Time: 11:22:14
Northing: 4550270.3628 RMS North: 0.0209
Easting: 540279.2798 RMS East: 0.0209
Elevation: 585.3965 RMS Elev: 0.0626
HDOP: 1.2 VDOP: 2.2 PDOP: 2.50

Point ID: 158 Description:
Antenna Height: 2.000 Solution: RTK Fixed
No. Satellites: 17 No. Epochs: 5
GPS Start Time: 11:22:25
Northing: 4550270.0008 RMS North: 0.0083
Easting: 540280.7011 RMS East: 0.0083
Elevation: 585.1616 RMS Elev: 0.0248
HDOP: 1.2 VDOP: 2.2 PDOP: 2.50

Point ID: 159 Description:
Antenna Height: 2.000 Solution: RTK Fixed
No. Satellites: 16 No. Epochs: 5
GPS Start Time: 11:23:28
Northing: 4550208.4418 RMS North: 0.0113
Easting: 540266.5420 RMS East: 0.0072
Elevation: 585.4748 RMS Elev: 0.0267
HDOP: 1.2 VDOP: 2.2 PDOP: 2.50

Point ID: 160 Description:
Antenna Height: 2.000 Solution: RTK Fixed
No. Satellites: 16 No. Epochs: 5
GPS Start Time: 11:23:36
Northing: 4550208.6967 RMS North: 0.0121
Easting: 540267.4670 RMS East: 0.0090
Elevation: 585.4253 RMS Elev: 0.0358
HDOP: 1.2 VDOP: 2.2 PDOP: 2.50

Point ID: 161 Description:
Antenna Height: 2.000 Solution: RTK Fixed
No. Satellites: 16 No. Epochs: 5
GPS Start Time: 11:23:44
Northing: 4550207.5666 RMS North: 0.0165
Easting: 540267.2478 RMS East: 0.0123
Elevation: 585.4263 RMS Elev: 0.0491
HDOP: 1.2 VDOP: 2.2 PDOP: 2.50

Point ID: 162 Description:
Antenna Height: 2.000 Solution: RTK Fixed
No. Satellites: 16 No. Epochs: 5
GPS Start Time: 11:23:53
Northing: 4550208.0680 RMS North: 0.0075
Easting: 540267.9510 RMS East: 0.0075
Elevation: 584.6993 RMS Elev: 0.0226
HDOP: 1.2 VDOP: 2.2 PDOP: 2.50

Point ID: 163 Description:
Antenna Height: 2.000 Solution: RTK Fixed
No. Satellites: 16 No. Epochs: 5
GPS Start Time: 11:24:02
Northing: 4550208.6011 RMS North: 0.0129
Easting: 540268.2164 RMS East: 0.0129
Elevation: 584.8795 RMS Elev: 0.0387
HDOP: 1.2 VDOP: 2.2 PDOP: 2.50

Point ID: 164 Description:
Antenna Height: 2.000 Solution: RTK Fixed
No. Satellites: 16 No. Epochs: 5
GPS Start Time: 11:24:12
Northing: 4550207.4956 RMS North: 0.0057
Easting: 540267.9854 RMS East: 0.0057
Elevation: 584.8791 RMS Elev: 0.0171
HDOP: 1.2 VDOP: 2.2 PDOP: 2.50

Point ID: 165 Description:
Antenna Height: 2.000 Solution: RTK Fixed
No. Satellites: 16 No. Epochs: 5
GPS Start Time: 11:24:26
Northing: 4550209.3173 RMS North: 0.0065
Easting: 540261.4551 RMS East: 0.0065
Elevation: 585.4205 RMS Elev: 0.0196
HDOP: 1.2 VDOP: 2.2 PDOP: 2.50

Point ID: 166 Description:
Antenna Height: 2.000 Solution: RTK Fixed
No. Satellites: 16 No. Epochs: 5
GPS Start Time: 11:24:35
Northing: 4550209.9189 RMS North: 0.0045
Easting: 540260.2320 RMS East: 0.0045
Elevation: 585.3203 RMS Elev: 0.0134
HDOP: 1.2 VDOP: 2.2 PDOP: 2.50

Point ID: 167 Description:
Antenna Height: 2.000 Solution: RTK Fixed
No. Satellites: 16 No. Epochs: 5
GPS Start Time: 11:24:44
Northing: 4550209.0577 RMS North: 0.0045
Easting: 540260.1575 RMS East: 0.0045
Elevation: 585.2575 RMS Elev: 0.0134
HDOP: 1.2 VDOP: 2.2 PDOP: 2.50

Point ID: 168 Description:
Antenna Height: 2.000 Solution: RTK Fixed
No. Satellites: 17 No. Epochs: 5
GPS Start Time: 11:25:36
Northing: 4550192.9059 RMS North: 0.0090
Easting: 540263.6325 RMS East: 0.0090
Elevation: 585.5102 RMS Elev: 0.0269
HDOP: 1.2 VDOP: 2.1 PDOP: 2.50

Point ID: 169 Description:
Antenna Height: 2.000 Solution: RTK Fixed
No. Satellites: 17 No. Epochs: 5
GPS Start Time: 11:25:44
Northing: 4550192.5719 RMS North: 0.0081
Easting: 540264.6123 RMS East: 0.0081
Elevation: 585.4811 RMS Elev: 0.0244
HDOP: 1.2 VDOP: 2.1 PDOP: 2.50

Point ID: 170 Description: OGRADA
Antenna Height: 2.000 Solution: RTK Fixed
No. Satellites: 17 No. Epochs: 5
GPS Start Time: 11:25:58
Northing: 4550191.9744 RMS North: 0.0208
Easting: 540266.0156 RMS East: 0.0208
Elevation: 585.5807 RMS Elev: 0.0625
HDOP: 1.2 VDOP: 2.1 PDOP: 2.50

Point ID: 171 Description:
Antenna Height: 2.000 Solution: RTK Fixed
No. Satellites: 17 No. Epochs: 5
GPS Start Time: 11:26:54
Northing: 4550155.2738 RMS North: 0.0045
Easting: 540256.7927 RMS East: 0.0045
Elevation: 585.5317 RMS Elev: 0.0134
HDOP: 1.2 VDOP: 2.1 PDOP: 2.40

Point ID: 172 Description:
Antenna Height: 2.000 Solution: RTK Fixed
No. Satellites: 17 No. Epochs: 5
GPS Start Time: 11:27:11
Northing: 4550155.1410 RMS North: 0.0172
Easting: 540257.3963 RMS East: 0.0172
Elevation: 585.4925 RMS Elev: 0.0517
HDOP: 1.2 VDOP: 2.1 PDOP: 2.40

Point ID: 173 Description:
Antenna Height: 2.000 Solution: RTK Fixed
No. Satellites: 17 No. Epochs: 5
GPS Start Time: 11:27:19
Northing: 4550154.8621 RMS North: 0.0528
Easting: 540258.2796 RMS East: 0.0528
Elevation: 585.0754 RMS Elev: 0.1584
HDOP: 1.2 VDOP: 2.1 PDOP: 2.40

Point ID: 174 Description: OGRADA
Antenna Height: 2.000 Solution: RTK Fixed
No. Satellites: 17 No. Epochs: 5
GPS Start Time: 11:27:29
Northing: 4550154.6348 RMS North: 0.0350
Easting: 540259.2203 RMS East: 0.0350
Elevation: 585.4604 RMS Elev: 0.1050
HDOP: 1.2 VDOP: 2.1 PDOP: 2.40

Point ID: 175 Description:
Antenna Height: 2.000 Solution: RTK Fixed
No. Satellites: 17 No. Epochs: 5
GPS Start Time: 11:28:49
Northing: 4550092.1527 RMS North: 0.0089
Easting: 540245.1159 RMS East: 0.0045

Elevation: 585.5149 RMS Elev: 0.0134
HDOP: 1.2 VDOP: 2.0 PDOP: 2.40

Point ID: 176 Description:
Antenna Height: 2.000 Solution: RTK Fixed
No. Satellites: 15 No. Epochs: 5
GPS Start Time: 11:29:20
Northing: 4550091.7687 RMS North: 0.0209
Easting: 540245.9408 RMS East: 0.0105
Elevation: 585.4587 RMS Elev: 0.0419
HDOP: 1.2 VDOP: 2.0 PDOP: 2.30

Point ID: 177 Description:
Antenna Height: 2.000 Solution: RTK Fixed
No. Satellites: 14 No. Epochs: 5
GPS Start Time: 11:29:27
Northing: 4550091.8686 RMS North: 0.0375
Easting: 540246.6220 RMS East: 0.0203
Elevation: 585.1429 RMS Elev: 0.0750
HDOP: 1.2 VDOP: 2.0 PDOP: 2.30

Point ID: 178 Description:
Antenna Height: 2.000 Solution: RTK Fixed
No. Satellites: 17 No. Epochs: 5
GPS Start Time: 11:29:38
Northing: 4550088.2887 RMS North: 0.0260
Easting: 540244.4886 RMS East: 0.0130
Elevation: 585.5369 RMS Elev: 0.0521
HDOP: 1.2 VDOP: 2.0 PDOP: 2.30

Point ID: 179 Description:
Antenna Height: 2.000 Solution: RTK Fixed
No. Satellites: 17 No. Epochs: 5
GPS Start Time: 11:29:50
Northing: 4550086.6014 RMS North: 0.0096
Easting: 540245.6682 RMS East: 0.0048
Elevation: 585.5025 RMS Elev: 0.0191
HDOP: 1.2 VDOP: 2.0 PDOP: 2.30

Point ID: 180 Description:
Antenna Height: 2.000 Solution: RTK Fixed
No. Satellites: 17 No. Epochs: 5
GPS Start Time: 11:29:58
Northing: 4550086.2597 RMS North: 0.0433
Easting: 540248.1887 RMS East: 0.0217
Elevation: 585.3802 RMS Elev: 0.0866
HDOP: 1.2 VDOP: 2.0 PDOP: 2.30

Point ID: 181 Description:
Antenna Height: 2.000 Solution: RTK Fixed
No. Satellites: 17 No. Epochs: 5
GPS Start Time: 11:30:07
Northing: 4550083.3918 RMS North: 0.0159
Easting: 540248.3783 RMS East: 0.0159
Elevation: 585.3447 RMS Elev: 0.0378
HDOP: 1.2 VDOP: 2.0 PDOP: 2.30

Point ID: 182 Description:
Antenna Height: 2.000 Solution: RTK Fixed
No. Satellites: 17 No. Epochs: 5
GPS Start Time: 11:30:16
Northing: 4550082.7962 RMS North: 0.0219
Easting: 540245.9176 RMS East: 0.0109
Elevation: 585.4236 RMS Elev: 0.0438
HDOP: 1.2 VDOP: 2.0 PDOP: 2.30

Point ID: 183 Description:
Antenna Height: 2.000 Solution: RTK Fixed
No. Satellites: 17 No. Epochs: 5
GPS Start Time: 11:30:26
Northing: 4550081.2830 RMS North: 0.0089
Easting: 540243.2374 RMS East: 0.0045
Elevation: 585.5459 RMS Elev: 0.0179
HDOP: 1.2 VDOP: 2.0 PDOP: 2.30

Point ID: 184 Description:
Antenna Height: 2.000 Solution: RTK Fixed
No. Satellites: 16 No. Epochs: 5
GPS Start Time: 11:30:42
Northing: 4550087.6012 RMS North: 0.0180
Easting: 540248.7761 RMS East: 0.0108
Elevation: 585.1428 RMS Elev: 0.0360
HDOP: 1.2 VDOP: 2.5 PDOP: 2.80

Point ID: 185 Description:
Antenna Height: 2.000 Solution: RTK Fixed
No. Satellites: 17 No. Epochs: 5
GPS Start Time: 11:30:53
Northing: 4550088.0462 RMS North: 0.0137
Easting: 540246.9984 RMS East: 0.0068
Elevation: 585.1286 RMS Elev: 0.0254
HDOP: 1.2 VDOP: 2.0 PDOP: 2.30

Point ID: 186 Description:
Antenna Height: 2.000 Solution: RTK Fixed
No. Satellites: 16 No. Epochs: 5
GPS Start Time: 11:31:02
Northing: 4550087.5178 RMS North: 0.0141
Easting: 540245.5689 RMS East: 0.0089
Elevation: 585.4051 RMS Elev: 0.0332
HDOP: 1.2 VDOP: 2.5 PDOP: 2.80

Point ID: 187 Description: OGRADA
Antenna Height: 2.000 Solution: RTK Fixed
No. Satellites: 14 No. Epochs: 5
GPS Start Time: 11:31:13
Northing: 4550091.9812 RMS North: 0.3552
Easting: 540247.0176 RMS East: 0.1926
Elevation: 585.2458 RMS Elev: 0.7104
HDOP: 1.2 VDOP: 2.5 PDOP: 2.80

Point ID: 188 Description:
Antenna Height: 2.000 Solution: RTK Fixed
No. Satellites: 16 No. Epochs: 5
GPS Start Time: 11:31:48
Northing: 4550083.3903 RMS North: 0.0104
Easting: 540238.1831 RMS East: 0.0056
Elevation: 585.4625 RMS Elev: 0.0208
HDOP: 1.2 VDOP: 2.0 PDOP: 2.30

Point ID: 189 Description:
Antenna Height: 2.000 Solution: RTK Fixed
No. Satellites: 16 No. Epochs: 5
GPS Start Time: 11:32:08
Northing: 4550082.3218 RMS North: 0.0370
Easting: 540235.7803 RMS East: 0.0185
Elevation: 585.2584 RMS Elev: 0.0741
HDOP: 1.2 VDOP: 2.0 PDOP: 2.30

Point ID: 190 Description:
Antenna Height: 2.000 Solution: RTK Fixed
No. Satellites: 15 No. Epochs: 5
GPS Start Time: 11:32:19
Northing: 4550082.6475 RMS North: 0.0316
Easting: 540232.2878 RMS East: 0.0172
Elevation: 585.1217 RMS Elev: 0.0633
HDOP: 1.2 VDOP: 2.5 PDOP: 2.80

Point ID: 191 Description:
Antenna Height: 2.000 Solution: RTK Fixed
No. Satellites: 16 No. Epochs: 5
GPS Start Time: 11:32:30
Northing: 4550079.6975 RMS North: 0.0094
Easting: 540231.7344 RMS East: 0.0047
Elevation: 585.0339 RMS Elev: 0.0188
HDOP: 1.2 VDOP: 1.9 PDOP: 2.30

Point ID: 192 Description:
Antenna Height: 2.000 Solution: RTK Fixed
No. Satellites: 15 No. Epochs: 5
GPS Start Time: 11:32:41
Northing: 4550078.9170 RMS North: 0.0089
Easting: 540234.8518 RMS East: 0.0045
Elevation: 585.2066 RMS Elev: 0.0179
HDOP: 1.2 VDOP: 2.5 PDOP: 2.80

Point ID: 193 Description:
Antenna Height: 2.000 Solution: RTK Fixed
No. Satellites: 15 No. Epochs: 5
GPS Start Time: 11:32:53
Northing: 4550076.6599 RMS North: 0.0172
Easting: 540236.8780 RMS East: 0.0086
Elevation: 585.4553 RMS Elev: 0.0344
HDOP: 1.2 VDOP: 1.9 PDOP: 2.30

Point ID: 194 Description:
Antenna Height: 2.000 Solution: RTK Fixed
No. Satellites: 16 No. Epochs: 5
GPS Start Time: 11:33:09
Northing: 4550077.4447 RMS North: 0.0089
Easting: 540242.3467 RMS East: 0.0045
Elevation: 585.5376 RMS Elev: 0.0148
HDOP: 1.2 VDOP: 1.9 PDOP: 2.30

Point ID: 195 Description:
Antenna Height: 2.000 Solution: RTK Fixed
No. Satellites: 16 No. Epochs: 5
GPS Start Time: 11:33:20

Northing: 4550076.1459 RMS North: 0.0087
Easting: 540247.6560 RMS East: 0.0080
Elevation: 585.2664 RMS Elev: 0.0241
HDOP: 1.2 VDOP: 1.9 PDOP: 2.30

Point ID: 196 Description:
Antenna Height: 2.000 Solution: RTK Fixed
No. Satellites: 16 No. Epochs: 5
GPS Start Time: 11:33:31
Northing: 4550072.6006 RMS North: 0.0063
Easting: 540247.3024 RMS East: 0.0063
Elevation: 585.3484 RMS Elev: 0.0189
HDOP: 1.2 VDOP: 1.9 PDOP: 2.30

Point ID: 197 Description:
Antenna Height: 2.000 Solution: RTK Fixed
No. Satellites: 16 No. Epochs: 5
GPS Start Time: 11:33:41
Northing: 4550072.4497 RMS North: 0.0175
Easting: 540244.0295 RMS East: 0.0111
Elevation: 585.3397 RMS Elev: 0.0332
HDOP: 1.2 VDOP: 1.9 PDOP: 2.30

Point ID: 198 Description:
Antenna Height: 2.000 Solution: RTK Fixed
No. Satellites: 16 No. Epochs: 5
GPS Start Time: 11:33:56
Northing: 4550070.0812 RMS North: 0.0089
Easting: 540241.0788 RMS East: 0.0089
Elevation: 585.5074 RMS Elev: 0.0179
HDOP: 1.2 VDOP: 1.9 PDOP: 2.30

Point ID: 199 Description:
Antenna Height: 2.000 Solution: RTK Fixed
No. Satellites: 16 No. Epochs: 5
GPS Start Time: 11:34:05
Northing: 4550068.8925 RMS North: 0.0131
Easting: 540240.8093 RMS East: 0.0065
Elevation: 585.5482 RMS Elev: 0.0261
HDOP: 1.2 VDOP: 1.9 PDOP: 2.20

Point ID: 200 Description:
Antenna Height: 2.000 Solution: RTK Fixed
No. Satellites: 16 No. Epochs: 5
GPS Start Time: 11:34:14
Northing: 4550069.7508 RMS North: 0.0152
Easting: 540242.0813 RMS East: 0.0152
Elevation: 585.5139 RMS Elev: 0.0456
HDOP: 1.2 VDOP: 1.9 PDOP: 2.20

Point ID: 201 Description:
Antenna Height: 2.000 Solution: RTK Fixed
No. Satellites: 16 No. Epochs: 5
GPS Start Time: 11:34:22
Northing: 4550068.9565 RMS North: 0.0353
Easting: 540242.0506 RMS East: 0.0353
Elevation: 585.5275 RMS Elev: 0.1060
HDOP: 1.2 VDOP: 1.9 PDOP: 2.20

Point ID: 202 Description:
Antenna Height: 2.000 Solution: RTK Fixed
No. Satellites: 16 No. Epochs: 5
GPS Start Time: 11:34:32
Northing: 4550069.3065 RMS North: 0.0083
Easting: 540242.5406 RMS East: 0.0083
Elevation: 584.6641 RMS Elev: 0.0250
HDOP: 1.2 VDOP: 1.9 PDOP: 2.20

Point ID: 203 Description:
Antenna Height: 2.000 Solution: RTK Fixed
No. Satellites: 16 No. Epochs: 5
GPS Start Time: 11:34:48
Northing: 4550069.8662 RMS North: 0.0224
Easting: 540235.7066 RMS East: 0.0206
Elevation: 585.5098 RMS Elev: 0.0619
HDOP: 1.0 VDOP: 1.7 PDOP: 2.00

Point ID: 204 Description:
Antenna Height: 2.000 Solution: RTK Fixed
No. Satellites: 16 No. Epochs: 5
GPS Start Time: 11:34:56
Northing: 4550070.3194 RMS North: 0.0391
Easting: 540234.8871 RMS East: 0.0391
Elevation: 585.4082 RMS Elev: 0.1172
HDOP: 1.0 VDOP: 1.7 PDOP: 2.00

Point ID: 205 Description:
Antenna Height: 2.000 Solution: RTK Fixed
No. Satellites: 16 No. Epochs: 5
GPS Start Time: 11:35:03
Northing: 4550069.5876 RMS North: 0.0692
Easting: 540234.7435 RMS East: 0.0692
Elevation: 585.3992 RMS Elev: 0.2075
HDOP: 1.0 VDOP: 1.7 PDOP: 2.00

Point ID: 206 Description:
Antenna Height: 2.000 Solution: RTK Fixed
No. Satellites: 16 No. Epochs: 5
GPS Start Time: 11:35:22
Northing: 4550059.6318 RMS North: 0.0325
Easting: 540239.0558 RMS East: 0.0325
Elevation: 585.5580 RMS Elev: 0.0975
HDOP: 1.1 VDOP: 1.9 PDOP: 2.10

Point ID: 207 Description:
Antenna Height: 2.000 Solution: RTK Fixed
No. Satellites: 16 No. Epochs: 5
GPS Start Time: 11:35:30
Northing: 4550059.6151 RMS North: 0.0058
Easting: 540239.6359 RMS East: 0.0058
Elevation: 585.5252 RMS Elev: 0.0175
HDOP: 1.1 VDOP: 1.9 PDOP: 2.10

Point ID: 208 Description:
Antenna Height: 2.000 Solution: RTK Fixed
No. Satellites: 16 No. Epochs: 5
GPS Start Time: 11:35:39
Northing: 4550059.4562 RMS North: 0.0236
Easting: 540240.2461 RMS East: 0.0236
Elevation: 585.0876 RMS Elev: 0.0707
HDOP: 1.1 VDOP: 1.9 PDOP: 2.10

Point ID: 209 Description: DRVBANDTEL
Antenna Height: 2.000 Solution: RTK Fixed
No. Satellites: 16 No. Epochs: 5
GPS Start Time: 11:35:49
Northing: 4550059.2854 RMS North: 0.0079
Easting: 540240.9347 RMS East: 0.0079
Elevation: 585.3835 RMS Elev: 0.0237
HDOP: 1.1 VDOP: 1.9 PDOP: 2.10

Point ID: 210 Description: OGRADA
Antenna Height: 2.000 Solution: RTK Fixed
No. Satellites: 15 No. Epochs: 5
GPS Start Time: 11:36:40
Northing: 4550058.9743 RMS North: 0.0251
Easting: 540241.3466 RMS East: 0.0125
Elevation: 585.7059 RMS Elev: 0.0376
HDOP: 1.1 VDOP: 1.8 PDOP: 2.10

Point ID: 211 Description:
Antenna Height: 2.000 Solution: RTK Fixed
No. Satellites: 16 No. Epochs: 5
GPS Start Time: 11:37:49
Northing: 4550010.8458 RMS North: 0.0922
Easting: 540229.7894 RMS East: 0.0551
Elevation: 585.6674 RMS Elev: 0.1844
HDOP: 1.2 VDOP: 1.8 PDOP: 2.20

Point ID: 212 Description:
Antenna Height: 2.000 Solution: RTK Fixed
No. Satellites: 16 No. Epochs: 5
GPS Start Time: 11:38:01
Northing: 4550010.5295 RMS North: 0.0201
Easting: 540230.7985 RMS East: 0.0101
Elevation: 585.6520 RMS Elev: 0.0302
HDOP: 1.2 VDOP: 1.5 PDOP: 1.90

Point ID: 213 Description:
Antenna Height: 2.000 Solution: RTK Fixed
No. Satellites: 15 No. Epochs: 5
GPS Start Time: 11:38:14
Northing: 4550010.0793 RMS North: 0.0817
Easting: 540231.6900 RMS East: 0.0817
Elevation: 585.2323 RMS Elev: 0.1634
HDOP: 1.0 VDOP: 1.4 PDOP: 1.70

Point ID: 214 Description: OGRADA
Antenna Height: 2.000 Solution: RTK Fixed
No. Satellites: 13 No. Epochs: 5
GPS Start Time: 11:38:25
Northing: 4550009.8909 RMS North: 0.0101
Easting: 540232.6023 RMS East: 0.0089
Elevation: 585.1851 RMS Elev: 0.0193
HDOP: 1.0 VDOP: 1.4 PDOP: 1.70

Point ID: 215 Description: DRVBANDTEL
Antenna Height: 2.000 Solution: RTK Fixed
No. Satellites: 14 No. Epochs: 5
GPS Start Time: 11:38:51
Northing: 4550010.5816 RMS North: 0.0552
Easting: 540231.9243 RMS East: 0.0487
Elevation: 585.3871 RMS Elev: 0.1052
HDOP: 1.0 VDOP: 1.8 PDOP: 2.10

Point ID: 216 Description:
Antenna Height: 2.000 Solution: RTK Fixed
No. Satellites: 16 No. Epochs: 5
GPS Start Time: 11:39:43
Northing: 4550005.3670 RMS North: 0.0112
Easting: 540228.8064 RMS East: 0.0091
Elevation: 585.7242 RMS Elev: 0.0228
HDOP: 1.0 VDOP: 1.8 PDOP: 2.10

Point ID: 217 Description:
Antenna Height: 2.000 Solution: RTK Fixed
No. Satellites: 16 No. Epochs: 5
GPS Start Time: 11:40:13
Northing: 4549999.7373 RMS North: 0.0165
Easting: 540227.7691 RMS East: 0.0165
Elevation: 585.7010 RMS Elev: 0.0331
HDOP: 1.2 VDOP: 1.6 PDOP: 2.00

Point ID: 218 Description:
Antenna Height: 2.000 Solution: RTK Fixed
No. Satellites: 16 No. Epochs: 5
GPS Start Time: 11:40:31
Northing: 4550001.4102 RMS North: 0.0187
Easting: 540223.1231 RMS East: 0.0187
Elevation: 585.7386 RMS Elev: 0.0468
HDOP: 1.2 VDOP: 2.3 PDOP: 2.60

Point ID: 219 Description:
Antenna Height: 2.000 Solution: RTK Fixed
No. Satellites: 16 No. Epochs: 5
GPS Start Time: 11:40:51
Northing: 4550007.1823 RMS North: 0.0089
Easting: 540224.1753 RMS East: 0.0089
Elevation: 585.7508 RMS Elev: 0.0179
HDOP: 1.0 VDOP: 1.8 PDOP: 2.10

Point ID: 220 Description: MOST
Antenna Height: 2.000 Solution: RTK Fixed
No. Satellites: 16 No. Epochs: 5
GPS Start Time: 11:41:03
Northing: 4550007.3508 RMS North: 0.0115
Easting: 540223.7670 RMS East: 0.0063
Elevation: 585.6130 RMS Elev: 0.0231
HDOP: 1.0 VDOP: 1.8 PDOP: 2.10

Point ID: 221 Description: MOST
Antenna Height: 2.000 Solution: RTK Fixed
No. Satellites: 16 No. Epochs: 5
GPS Start Time: 11:41:31
Northing: 4550001.5841 RMS North: 0.0291
Easting: 540222.6451 RMS East: 0.0230
Elevation: 585.6196 RMS Elev: 0.0581
HDOP: 1.2 VDOP: 2.3 PDOP: 2.60

Point ID: 222 Description: MOST
Antenna Height: 2.000 Solution: RTK Fixed
No. Satellites: 16 No. Epochs: 5
GPS Start Time: 11:41:47
Northing: 4549999.6375 RMS North: 0.0089
Easting: 540228.1755 RMS East: 0.0089
Elevation: 585.7564 RMS Elev: 0.0179
HDOP: 1.2 VDOP: 1.6 PDOP: 2.00

Point ID: 223 Description: MOST
Antenna Height: 2.000 Solution: RTK Fixed
No. Satellites: 16 No. Epochs: 5
GPS Start Time: 11:42:02
Northing: 4550005.1636 RMS North: 0.0448
Easting: 540229.3547 RMS East: 0.0224
Elevation: 585.7716 RMS Elev: 0.0672
HDOP: 1.0 VDOP: 1.4 PDOP: 1.70

Point ID: 224 Description: MOST
Antenna Height: 2.000 Solution: RTK Fixed
No. Satellites: 16 No. Epochs: 5
GPS Start Time: 11:42:23
Northing: 4549998.0461 RMS North: 0.0160
Easting: 540221.6739 RMS East: 0.0101
Elevation: 585.6764 RMS Elev: 0.0304
HDOP: 1.0 VDOP: 1.4 PDOP: 1.70

Point ID: 225 Description: MOST
Antenna Height: 2.000 Solution: RTK Fixed
No. Satellites: 16 No. Epochs: 5
GPS Start Time: 11:42:59
Northing: 4549969.2128 RMS North: 0.0065
Easting: 540216.6662 RMS East: 0.0065
Elevation: 585.5731 RMS Elev: 0.0196
HDOP: 1.0 VDOP: 1.8 PDOP: 2.00

Point ID: 226 Description:
Antenna Height: 2.000 Solution: RTK Fixed
No. Satellites: 16 No. Epochs: 5
GPS Start Time: 11:44:29
Northing: 4549967.2595 RMS North: 0.0045
Easting: 540213.0784 RMS East: 0.0045
Elevation: 585.4276 RMS Elev: 0.0089
HDOP: 1.0 VDOP: 1.7 PDOP: 2.00

Point ID: 227 Description:
Antenna Height: 2.000 Solution: RTK Fixed
No. Satellites: 16 No. Epochs: 5
GPS Start Time: 11:44:41
Northing: 4549967.7092 RMS North: 0.0121
Easting: 540210.5684 RMS East: 0.0121
Elevation: 585.3475 RMS Elev: 0.0241
HDOP: 1.0 VDOP: 1.4 PDOP: 1.70

Point ID: 228 Description:
Antenna Height: 2.000 Solution: RTK Fixed
No. Satellites: 16 No. Epochs: 5
GPS Start Time: 11:44:55
Northing: 4549963.4758 RMS North: 0.0091
Easting: 540206.6821 RMS East: 0.0091
Elevation: 585.2789 RMS Elev: 0.0181
HDOP: 1.0 VDOP: 1.4 PDOP: 1.70

Point ID: 229 Description:
Antenna Height: 2.000 Solution: RTK Fixed
No. Satellites: 16 No. Epochs: 5
GPS Start Time: 11:45:05
Northing: 4549961.3013 RMS North: 0.0280
Easting: 540209.1948 RMS East: 0.0234
Elevation: 585.3811 RMS Elev: 0.0628
HDOP: 1.0 VDOP: 1.4 PDOP: 1.70

Point ID: 230 Description:
Antenna Height: 2.000 Solution: RTK Fixed
No. Satellites: 16 No. Epochs: 5
GPS Start Time: 11:45:16
Northing: 4549957.0413 RMS North: 0.0108
Easting: 540211.5175 RMS East: 0.0108
Elevation: 585.4870 RMS Elev: 0.0265
HDOP: 1.0 VDOP: 1.7 PDOP: 2.00

Point ID: 231 Description:
Antenna Height: 2.000 Solution: RTK Fixed
No. Satellites: 16 No. Epochs: 5
GPS Start Time: 11:45:28
Northing: 4549952.4193 RMS North: 0.0045
Easting: 540212.4658 RMS East: 0.0045
Elevation: 585.5410 RMS Elev: 0.0089
HDOP: 1.0 VDOP: 1.7 PDOP: 2.00

Point ID: 232 Description:
Antenna Height: 2.000 Solution: RTK Fixed
No. Satellites: 16 No. Epochs: 5
GPS Start Time: 11:45:40
Northing: 4549952.2566 RMS North: 0.0089
Easting: 540210.5318 RMS East: 0.0049
Elevation: 585.4855 RMS Elev: 0.0134
HDOP: 1.0 VDOP: 1.7 PDOP: 2.00

Point ID: 233 Description:
Antenna Height: 2.000 Solution: RTK Fixed
No. Satellites: 16 No. Epochs: 5
GPS Start Time: 11:45:51
Northing: 4549955.5866 RMS North: 0.0045
Easting: 540209.9276 RMS East: 0.0045
Elevation: 585.5028 RMS Elev: 0.0101
HDOP: 1.6 VDOP: 3.0 PDOP: 3.40

Point ID: 234 Description:
Antenna Height: 2.000 Solution: RTK Fixed
No. Satellites: 16 No. Epochs: 5
GPS Start Time: 11:46:01
Northing: 4549959.0836 RMS North: 0.0159

Easting: 540208.3087 RMS East: 0.0159
Elevation: 585.4062 RMS Elev: 0.0319
HDOP: 1.0 VDOP: 1.4 PDOP: 1.70

Point ID: 235 Description:
Antenna Height: 2.000 Solution: RTK Fixed
No. Satellites: 16 No. Epochs: 5
GPS Start Time: 11:46:11
Northing: 4549962.3831 RMS North: 0.0446
Easting: 540204.7122 RMS East: 0.0446
Elevation: 585.2725 RMS Elev: 0.0892
HDOP: 1.0 VDOP: 1.4 PDOP: 1.70

Point ID: 236 Description:
Antenna Height: 2.000 Solution: RTK Fixed
No. Satellites: 16 No. Epochs: 5
GPS Start Time: 11:46:40
Northing: 4549942.4687 RMS North: 0.0911
Easting: 540207.6570 RMS East: 0.0911
Elevation: 585.4434 RMS Elev: 0.1822
HDOP: 0.9 VDOP: 1.2 PDOP: 1.50

Point ID: 237 Description:
Antenna Height: 2.000 Solution: RTK Fixed
No. Satellites: 16 No. Epochs: 5
GPS Start Time: 11:46:49
Northing: 4549941.7305 RMS North: 0.0684
Easting: 540204.3676 RMS East: 0.0684
Elevation: 585.3025 RMS Elev: 0.1367
HDOP: 0.9 VDOP: 1.2 PDOP: 1.50

Point ID: 238 Description:
Antenna Height: 2.000 Solution: RTK Fixed
No. Satellites: 16 No. Epochs: 5
GPS Start Time: 11:47:02
Northing: 4549943.5413 RMS North: 0.0050
Easting: 540199.3955 RMS East: 0.0050
Elevation: 585.2205 RMS Elev: 0.0099
HDOP: 0.9 VDOP: 1.2 PDOP: 1.50

Point ID: 239 Description:
Antenna Height: 2.000 Solution: RTK Fixed
No. Satellites: 16 No. Epochs: 5
GPS Start Time: 11:47:13
Northing: 4549940.7562 RMS North: 0.0078
Easting: 540197.2202 RMS East: 0.0078
Elevation: 585.2215 RMS Elev: 0.0156
HDOP: 0.9 VDOP: 1.2 PDOP: 1.50

Point ID: 240 Description:
Antenna Height: 2.000 Solution: RTK Fixed
No. Satellites: 16 No. Epochs: 5
GPS Start Time: 11:47:24
Northing: 4549938.9874 RMS North: 0.0144
Easting: 540200.5249 RMS East: 0.0144
Elevation: 585.2314 RMS Elev: 0.0288
HDOP: 0.9 VDOP: 1.2 PDOP: 1.50

Point ID: 241 Description:
Antenna Height: 2.000 Solution: RTK Fixed
No. Satellites: 16 No. Epochs: 5
GPS Start Time: 11:47:35
Northing: 4549935.2578 RMS North: 0.0077
Easting: 540203.2602 RMS East: 0.0077
Elevation: 585.3513 RMS Elev: 0.0154
HDOP: 0.9 VDOP: 1.2 PDOP: 1.50

Point ID: 242 Description:
Antenna Height: 2.000 Solution: RTK Fixed
No. Satellites: 16 No. Epochs: 5
GPS Start Time: 11:47:49
Northing: 4549928.0373 RMS North: 0.1667
Easting: 540198.4025 RMS East: 0.1667
Elevation: 585.3628 RMS Elev: 0.3334
HDOP: 0.9 VDOP: 1.2 PDOP: 1.50

Point ID: 243 Description:
Antenna Height: 2.000 Solution: RTK Fixed
No. Satellites: 16 No. Epochs: 5
GPS Start Time: 11:48:01
Northing: 4549928.4678 RMS North: 0.0075
Easting: 540195.7832 RMS East: 0.0075
Elevation: 585.3519 RMS Elev: 0.0150
HDOP: 0.9 VDOP: 1.2 PDOP: 1.50

Point ID: 244 Description:
Antenna Height: 2.000 Solution: RTK Fixed
No. Satellites: 16 No. Epochs: 5
GPS Start Time: 11:48:13
Northing: 4549932.0311 RMS North: 0.0161
Easting: 540191.7625 RMS East: 0.0161
Elevation: 584.9889 RMS Elev: 0.0322
HDOP: 0.9 VDOP: 1.5 PDOP: 1.80

Point ID: 245 Description:
Antenna Height: 2.000 Solution: RTK Fixed
No. Satellites: 16 No. Epochs: 5
GPS Start Time: 11:48:26
Northing: 4549928.6576 RMS North: 0.0045
Easting: 540186.7651 RMS East: 0.0045
Elevation: 585.2291 RMS Elev: 0.0089
HDOP: 0.9 VDOP: 1.5 PDOP: 1.80

Point ID: 246 Description:
Antenna Height: 2.000 Solution: RTK Fixed
No. Satellites: 15 No. Epochs: 5
GPS Start Time: 11:48:39
Northing: 4549931.2962 RMS North: 0.0895
Easting: 540182.1899 RMS East: 0.0895
Elevation: 585.0704 RMS Elev: 0.1898
HDOP: 0.9 VDOP: 1.5 PDOP: 1.80

Point ID: 247 Description:
Antenna Height: 2.000 Solution: RTK Fixed
No. Satellites: 16 No. Epochs: 5
GPS Start Time: 11:48:52
Northing: 4549935.8159 RMS North: 0.0129
Easting: 540184.2819 RMS East: 0.0129
Elevation: 585.0150 RMS Elev: 0.0316
HDOP: 0.9 VDOP: 1.5 PDOP: 1.80

Point ID: 248 Description: DRVBANDSTR
Antenna Height: 2.000 Solution: RTK Fixed
No. Satellites: 14 No. Epochs: 5
GPS Start Time: 11:49:04
Northing: 4549933.1611 RMS North: 0.0089
Easting: 540183.0757 RMS East: 0.0071
Elevation: 585.1686 RMS Elev: 0.0134
HDOP: 1.2 VDOP: 2.1 PDOP: 2.40

Point ID: 249 Description: BETBANDTEL
Antenna Height: 2.000 Solution: RTK Fixed
No. Satellites: 16 No. Epochs: 5
GPS Start Time: 11:50:18
Northing: 4549964.9736 RMS North: 0.0239
Easting: 540224.3157 RMS East: 0.0239
Elevation: 585.5008 RMS Elev: 0.0478
HDOP: 0.9 VDOP: 1.5 PDOP: 1.80

Point ID: 250 Description:
Antenna Height: 2.000 Solution: RTK Fixed
No. Satellites: 16 No. Epochs: 5
GPS Start Time: 11:50:50
Northing: 4549972.5595 RMS North: 0.0135
Easting: 540222.6990 RMS East: 0.0135
Elevation: 585.7703 RMS Elev: 0.0269
HDOP: 0.9 VDOP: 1.5 PDOP: 1.80

Point ID: 251 Description:
Antenna Height: 2.000 Solution: RTK Fixed
No. Satellites: 16 No. Epochs: 5
GPS Start Time: 11:51:07
Northing: 4549972.5527 RMS North: 0.0089
Easting: 540223.6261 RMS East: 0.0089
Elevation: 585.7843 RMS Elev: 0.0166
HDOP: 0.9 VDOP: 1.6 PDOP: 1.80

Point ID: 252 Description:
Antenna Height: 2.000 Solution: RTK Fixed
No. Satellites: 16 No. Epochs: 5
GPS Start Time: 11:51:18
Northing: 4549971.8511 RMS North: 0.0089
Easting: 540225.6021 RMS East: 0.0089
Elevation: 585.2922 RMS Elev: 0.0134
HDOP: 1.0 VDOP: 1.3 PDOP: 1.70

Point ID: 253 Description:
Antenna Height: 2.000 Solution: RTK Fixed
No. Satellites: 16 No. Epochs: 5
GPS Start Time: 11:51:40
Northing: 4549952.6743 RMS North: 0.0386
Easting: 540218.1196 RMS East: 0.0193
Elevation: 585.8918 RMS Elev: 0.0580
HDOP: 1.0 VDOP: 1.7 PDOP: 1.90

Point ID: 254 Description:

Antenna Height: 2.000 Solution: RTK Fixed
No. Satellites: 16 No. Epochs: 5
GPS Start Time: 11:51:48
Northing: 4549952.0929 RMS North: 0.0693
Easting: 540219.2734 RMS East: 0.0347
Elevation: 585.8406 RMS Elev: 0.1040
HDOP: 1.0 VDOP: 1.7 PDOP: 1.90

Point ID: 255 Description:
Antenna Height: 2.000 Solution: RTK Fixed
No. Satellites: 16 No. Epochs: 5
GPS Start Time: 11:51:56
Northing: 4549951.6628 RMS North: 0.0121
Easting: 540220.4936 RMS East: 0.0072
Elevation: 585.4583 RMS Elev: 0.0182
HDOP: 1.0 VDOP: 1.7 PDOP: 1.90

Point ID: 256 Description:
Antenna Height: 2.000 Solution: RTK Fixed
No. Satellites: 16 No. Epochs: 5
GPS Start Time: 11:52:18
Northing: 4549936.8039 RMS North: 0.0090
Easting: 540210.4065 RMS East: 0.0090
Elevation: 585.7644 RMS Elev: 0.0135
HDOP: 0.9 VDOP: 1.6 PDOP: 1.80

Point ID: 257 Description:
Antenna Height: 2.000 Solution: RTK Fixed
No. Satellites: 15 No. Epochs: 5
GPS Start Time: 11:52:27
Northing: 4549935.7056 RMS North: 0.0602
Easting: 540212.1515 RMS East: 0.0301
Elevation: 585.7158 RMS Elev: 0.0903
HDOP: 0.9 VDOP: 1.6 PDOP: 1.80

Point ID: 258 Description:
Antenna Height: 2.000 Solution: RTK Fixed
No. Satellites: 16 No. Epochs: 5
GPS Start Time: 11:52:35
Northing: 4549934.7725 RMS North: 0.0095
Easting: 540213.0875 RMS East: 0.0075
Elevation: 585.3439 RMS Elev: 0.0143
HDOP: 0.9 VDOP: 1.6 PDOP: 1.80

Point ID: 259 Description:
Antenna Height: 2.000 Solution: RTK Fixed
No. Satellites: 16 No. Epochs: 5
GPS Start Time: 11:53:28
Northing: 4549927.3904 RMS North: 0.0045
Easting: 540204.4574 RMS East: 0.0045
Elevation: 585.7136 RMS Elev: 0.0089
HDOP: 0.9 VDOP: 1.6 PDOP: 1.80

Point ID: 260 Description:
Antenna Height: 2.000 Solution: RTK Fixed
No. Satellites: 16 No. Epochs: 5
GPS Start Time: 11:53:38
Northing: 4549926.4725 RMS North: 0.0045
Easting: 540205.4106 RMS East: 0.0045
Elevation: 585.7290 RMS Elev: 0.0089
HDOP: 0.9 VDOP: 1.6 PDOP: 1.80

Point ID: 261 Description:
Antenna Height: 2.000 Solution: RTK Fixed
No. Satellites: 16 No. Epochs: 5
GPS Start Time: 11:53:46
Northing: 4549925.3069 RMS North: 0.0076
Easting: 540207.0396 RMS East: 0.0076
Elevation: 585.4633 RMS Elev: 0.0152
HDOP: 0.9 VDOP: 1.6 PDOP: 1.80

Point ID: 262 Description:
Antenna Height: 2.000 Solution: RTK Fixed
No. Satellites: 16 No. Epochs: 5
GPS Start Time: 11:54:02
Northing: 4549917.3442 RMS North: 0.0054
Easting: 540196.6820 RMS East: 0.0054
Elevation: 585.7663 RMS Elev: 0.0108
HDOP: 0.9 VDOP: 1.6 PDOP: 1.80

Point ID: 263 Description:
Antenna Height: 2.000 Solution: RTK Fixed
No. Satellites: 16 No. Epochs: 5
GPS Start Time: 11:54:11
Northing: 4549916.2938 RMS North: 0.0057
Easting: 540197.7170 RMS East: 0.0057
Elevation: 585.7108 RMS Elev: 0.0115
HDOP: 0.9 VDOP: 1.6 PDOP: 1.80

Point ID: 264 Description:
Antenna Height: 2.000 Solution: RTK Fixed
No. Satellites: 16 No. Epochs: 5
GPS Start Time: 11:54:20
Northing: 4549914.7810 RMS North: 0.0057
Easting: 540199.2362 RMS East: 0.0057
Elevation: 585.2362 RMS Elev: 0.0114
HDOP: 0.9 VDOP: 1.6 PDOP: 1.80

Point ID: 265 Description:
Antenna Height: 2.000 Solution: RTK Fixed
No. Satellites: 16 No. Epochs: 5
GPS Start Time: 11:54:31
Northing: 4549913.5676 RMS North: 0.0045
Easting: 540198.9636 RMS East: 0.0045
Elevation: 585.1618 RMS Elev: 0.0089
HDOP: 0.9 VDOP: 1.6 PDOP: 1.80

Point ID: 266 Description:
Antenna Height: 2.000 Solution: RTK Fixed
No. Satellites: 16 No. Epochs: 5
GPS Start Time: 11:54:40
Northing: 4549911.5879 RMS North: 0.0045
Easting: 540199.0744 RMS East: 0.0045
Elevation: 585.2518 RMS Elev: 0.0089
HDOP: 0.9 VDOP: 1.6 PDOP: 1.80

Point ID: 267 Description:
Antenna Height: 2.000 Solution: RTK Fixed
No. Satellites: 16 No. Epochs: 5
GPS Start Time: 11:54:50
Northing: 4549910.8957 RMS North: 0.0045
Easting: 540198.1473 RMS East: 0.0045
Elevation: 585.5762 RMS Elev: 0.0089
HDOP: 0.9 VDOP: 1.6 PDOP: 1.80

Point ID: 268 Description:
Antenna Height: 2.000 Solution: RTK Fixed
No. Satellites: 16 No. Epochs: 5
GPS Start Time: 11:55:03
Northing: 4549913.2876 RMS North: 0.0045
Easting: 540196.6710 RMS East: 0.0045
Elevation: 585.6693 RMS Elev: 0.0089
HDOP: 0.9 VDOP: 1.6 PDOP: 1.80

Point ID: 269 Description:
Antenna Height: 2.000 Solution: RTK Fixed
No. Satellites: 16 No. Epochs: 5
GPS Start Time: 11:55:16
Northing: 4549907.5125 RMS North: 0.0045
Easting: 540196.9166 RMS East: 0.0045
Elevation: 585.4590 RMS Elev: 0.0089
HDOP: 0.8 VDOP: 1.4 PDOP: 1.60

Point ID: 270 Description:
Antenna Height: 2.000 Solution: RTK Fixed
No. Satellites: 16 No. Epochs: 5
GPS Start Time: 11:55:28
Northing: 4549910.6694 RMS North: 0.0045
Easting: 540194.4032 RMS East: 0.0045
Elevation: 585.6223 RMS Elev: 0.0089
HDOP: 0.8 VDOP: 1.4 PDOP: 1.60

Point ID: 271 Description:
Antenna Height: 2.000 Solution: RTK Fixed
No. Satellites: 16 No. Epochs: 5
GPS Start Time: 11:55:39
Northing: 4549912.0179 RMS North: 0.0045
Easting: 540191.3439 RMS East: 0.0045
Elevation: 585.7382 RMS Elev: 0.0089
HDOP: 0.8 VDOP: 1.4 PDOP: 1.60

Point ID: 272 Description:
Antenna Height: 2.000 Solution: RTK Fixed
No. Satellites: 15 No. Epochs: 5
GPS Start Time: 11:55:49
Northing: 4549910.6418 RMS North: 0.0046
Easting: 540191.7892 RMS East: 0.0046
Elevation: 585.7242 RMS Elev: 0.0093
HDOP: 0.8 VDOP: 1.4 PDOP: 1.60

Point ID: 273 Description:
Antenna Height: 2.000 Solution: RTK Fixed
No. Satellites: 16 No. Epochs: 5
GPS Start Time: 11:55:58
Northing: 4549908.9705 RMS North: 0.0045
Easting: 540192.7560 RMS East: 0.0045
Elevation: 585.2132 RMS Elev: 0.0089
HDOP: 0.8 VDOP: 1.4 PDOP: 1.60

Point ID: 274 Description:
Antenna Height: 2.000 Solution: RTK Fixed
No. Satellites: 16 No. Epochs: 5
GPS Start Time: 11:56:09
Northing: 4549907.0615 RMS North: 0.0045
Easting: 540194.3245 RMS East: 0.0045
Elevation: 585.2135 RMS Elev: 0.0089
HDOP: 0.8 VDOP: 1.4 PDOP: 1.60

Point ID: 275 Description:
Antenna Height: 2.000 Solution: RTK Fixed
No. Satellites: 15 No. Epochs: 5
GPS Start Time: 11:56:30
Northing: 4549902.1276 RMS North: 0.0075
Easting: 540178.8918 RMS East: 0.0075
Elevation: 585.6019 RMS Elev: 0.0151
HDOP: 0.8 VDOP: 1.4 PDOP: 1.60

Point ID: 276 Description:
Antenna Height: 2.000 Solution: RTK Fixed
No. Satellites: 15 No. Epochs: 5
GPS Start Time: 11:56:38
Northing: 4549901.3770 RMS North: 0.0045
Easting: 540179.5631 RMS East: 0.0045
Elevation: 585.5584 RMS Elev: 0.0089
HDOP: 0.8 VDOP: 1.4 PDOP: 1.60

Point ID: 277 Description:
Antenna Height: 2.000 Solution: RTK Fixed
No. Satellites: 16 No. Epochs: 5
GPS Start Time: 11:56:47
Northing: 4549899.5328 RMS North: 0.0045
Easting: 540180.9414 RMS East: 0.0045
Elevation: 585.2926 RMS Elev: 0.0089
HDOP: 0.8 VDOP: 1.4 PDOP: 1.60

Point ID: 278 Description:
Antenna Height: 2.000 Solution: RTK Fixed
No. Satellites: 15 No. Epochs: 5
GPS Start Time: 11:57:10
Northing: 4549889.4013 RMS North: 0.0063
Easting: 540160.4347 RMS East: 0.0063
Elevation: 585.5065 RMS Elev: 0.0125
HDOP: 0.8 VDOP: 1.4 PDOP: 1.60

Point ID: 279 Description:
Antenna Height: 2.000 Solution: RTK Fixed
No. Satellites: 15 No. Epochs: 5
GPS Start Time: 11:57:18
Northing: 4549888.3954 RMS North: 0.0045
Easting: 540161.0685 RMS East: 0.0045
Elevation: 585.4544 RMS Elev: 0.0089
HDOP: 0.8 VDOP: 1.4 PDOP: 1.60

Point ID: 280 Description:
Antenna Height: 2.000 Solution: RTK Fixed
No. Satellites: 15 No. Epochs: 5
GPS Start Time: 11:57:27
Northing: 4549886.5883 RMS North: 0.0045
Easting: 540162.2933 RMS East: 0.0045
Elevation: 585.4334 RMS Elev: 0.0089
HDOP: 0.8 VDOP: 1.4 PDOP: 1.60

Point ID: 281 Description:
Antenna Height: 2.000 Solution: RTK Fixed
No. Satellites: 15 No. Epochs: 5
GPS Start Time: 11:57:43
Northing: 4549889.6474 RMS North: 0.0045
Easting: 540151.6229 RMS East: 0.0045
Elevation: 585.3392 RMS Elev: 0.0089
HDOP: 0.8 VDOP: 1.4 PDOP: 1.60

Point ID: 282 Description:
Antenna Height: 2.000 Solution: RTK Fixed
No. Satellites: 15 No. Epochs: 5
GPS Start Time: 11:58:21
Northing: 4549860.4070 RMS North: 0.0072
Easting: 540116.4955 RMS East: 0.0072
Elevation: 585.2321 RMS Elev: 0.0145
HDOP: 0.8 VDOP: 1.4 PDOP: 1.60

Point ID: 283 Description:
Antenna Height: 2.000 Solution: RTK Fixed
No. Satellites: 15 No. Epochs: 5
GPS Start Time: 11:58:30
Northing: 4549858.8016 RMS North: 0.0055
Easting: 540117.4422 RMS East: 0.0055
Elevation: 585.0587 RMS Elev: 0.0110
HDOP: 0.8 VDOP: 1.4 PDOP: 1.60

Point ID: 284 Description:
Antenna Height: 2.000 Solution: RTK Fixed
No. Satellites: 15 No. Epochs: 5
GPS Start Time: 11:58:42
Northing: 4549857.9999 RMS North: 0.0045
Easting: 540117.6919 RMS East: 0.0045
Elevation: 584.6837 RMS Elev: 0.0089
HDOP: 0.8 VDOP: 1.4 PDOP: 1.60

Point ID: 285 Description:
Antenna Height: 2.000 Solution: RTK Fixed
No. Satellites: 15 No. Epochs: 5
GPS Start Time: 11:58:52
Northing: 4549857.4283 RMS North: 0.0045
Easting: 540117.8214 RMS East: 0.0045
Elevation: 584.5415 RMS Elev: 0.0089
HDOP: 0.8 VDOP: 1.4 PDOP: 1.60

Point ID: 286 Description:
Antenna Height: 2.000 Solution: RTK Fixed
No. Satellites: 15 No. Epochs: 5
GPS Start Time: 11:59:10
Northing: 4549853.8568 RMS North: 0.0096
Easting: 540106.9463 RMS East: 0.0096
Elevation: 585.1999 RMS Elev: 0.0192
HDOP: 0.8 VDOP: 1.4 PDOP: 1.60

Point ID: 287 Description:
Antenna Height: 2.000 Solution: RTK Fixed
No. Satellites: 15 No. Epochs: 5
GPS Start Time: 11:59:18
Northing: 4549853.0969 RMS North: 0.0057
Easting: 540107.5062 RMS East: 0.0057
Elevation: 585.0818 RMS Elev: 0.0113
HDOP: 0.8 VDOP: 1.4 PDOP: 1.60

Point ID: 288 Description:
Antenna Height: 2.000 Solution: RTK Fixed
No. Satellites: 15 No. Epochs: 5
GPS Start Time: 11:59:26
Northing: 4549852.7336 RMS North: 0.0063
Easting: 540107.7833 RMS East: 0.0063
Elevation: 584.7656 RMS Elev: 0.0125
HDOP: 0.8 VDOP: 1.4 PDOP: 1.60

Point ID: 289 Description:
Antenna Height: 2.000 Solution: RTK Fixed
No. Satellites: 16 No. Epochs: 5
GPS Start Time: 11:59:40
Northing: 4549852.2295 RMS North: 0.0074
Easting: 540107.9700 RMS East: 0.0074
Elevation: 584.6710 RMS Elev: 0.0148
HDOP: 0.8 VDOP: 1.4 PDOP: 1.60

Point ID: 290 Description:
Antenna Height: 2.000 Solution: RTK Fixed
No. Satellites: 16 No. Epochs: 5
GPS Start Time: 11:59:53
Northing: 4549851.7205 RMS North: 0.0045
Easting: 540108.3025 RMS East: 0.0045
Elevation: 585.2260 RMS Elev: 0.0089
HDOP: 0.8 VDOP: 1.4 PDOP: 1.60

Point ID: 291 Description:
Antenna Height: 2.000 Solution: RTK Fixed
No. Satellites: 16 No. Epochs: 5
GPS Start Time: 12:00:18
Northing: 4549844.6080 RMS North: 0.0092
Easting: 540093.8983 RMS East: 0.0092
Elevation: 585.1857 RMS Elev: 0.0184
HDOP: 0.8 VDOP: 1.4 PDOP: 1.60

Point ID: 292 Description:
Antenna Height: 2.000 Solution: RTK Fixed
No. Satellites: 16 No. Epochs: 5
GPS Start Time: 12:00:29
Northing: 4549843.4016 RMS North: 0.0045
Easting: 540094.7687 RMS East: 0.0045
Elevation: 585.0659 RMS Elev: 0.0089
HDOP: 0.8 VDOP: 1.4 PDOP: 1.60

Point ID: 293 Description:
Antenna Height: 2.000 Solution: RTK Fixed
No. Satellites: 16 No. Epochs: 5
GPS Start Time: 12:00:37
Northing: 4549843.1296 RMS North: 0.0045
Easting: 540095.1061 RMS East: 0.0045

Elevation: 584.8479 RMS Elev: 0.0089
HDOP: 0.8 VDOP: 1.4 PDOP: 1.60

Point ID: 294 Description:
Antenna Height: 2.000 Solution: RTK Fixed
No. Satellites: 16 No. Epochs: 5
GPS Start Time: 12:00:44
Northing: 4549842.8070 RMS North: 0.0095
Easting: 540095.3408 RMS East: 0.0095
Elevation: 584.8649 RMS Elev: 0.0190
HDOP: 0.8 VDOP: 1.4 PDOP: 1.60

Point ID: 295 Description:
Antenna Height: 2.000 Solution: RTK Fixed
No. Satellites: 16 No. Epochs: 5
GPS Start Time: 12:00:54
Northing: 4549842.1442 RMS North: 0.0045
Easting: 540095.7235 RMS East: 0.0045
Elevation: 585.1602 RMS Elev: 0.0089
HDOP: 0.8 VDOP: 1.4 PDOP: 1.60

Point ID: 296 Description:
Antenna Height: 2.000 Solution: RTK Fixed
No. Satellites: 16 No. Epochs: 5
GPS Start Time: 12:01:13
Northing: 4549836.0379 RMS North: 0.0092
Easting: 540083.7441 RMS East: 0.0092
Elevation: 585.1622 RMS Elev: 0.0183
HDOP: 0.8 VDOP: 1.4 PDOP: 1.60

Point ID: 297 Description:
Antenna Height: 2.000 Solution: RTK Fixed
No. Satellites: 16 No. Epochs: 5
GPS Start Time: 12:01:26
Northing: 4549834.5209 RMS North: 0.0045
Easting: 540085.3443 RMS East: 0.0045
Elevation: 584.9040 RMS Elev: 0.0089
HDOP: 0.8 VDOP: 1.4 PDOP: 1.60

Point ID: 298 Description:
Antenna Height: 2.000 Solution: RTK Fixed
No. Satellites: 16 No. Epochs: 5
GPS Start Time: 12:01:34
Northing: 4549834.0916 RMS North: 0.0051
Easting: 540085.8513 RMS East: 0.0051
Elevation: 584.7000 RMS Elev: 0.0102
HDOP: 0.9 VDOP: 1.6 PDOP: 1.80

Point ID: 299 Description:
Antenna Height: 2.000 Solution: RTK Fixed
No. Satellites: 16 No. Epochs: 5
GPS Start Time: 12:01:42
Northing: 4549833.8056 RMS North: 0.0055
Easting: 540086.1901 RMS East: 0.0055
Elevation: 584.6577 RMS Elev: 0.0111
HDOP: 0.9 VDOP: 1.6 PDOP: 1.80

Point ID: 300 Description:
Antenna Height: 2.000 Solution: RTK Fixed
No. Satellites: 16 No. Epochs: 5
GPS Start Time: 12:01:57
Northing: 4549833.0515 RMS North: 0.0045
Easting: 540086.7566 RMS East: 0.0045
Elevation: 585.2773 RMS Elev: 0.0089
HDOP: 0.8 VDOP: 1.4 PDOP: 1.60

Point ID: 301 Description:
Antenna Height: 2.000 Solution: RTK Fixed
No. Satellites: 16 No. Epochs: 5
GPS Start Time: 12:02:16
Northing: 4549830.3534 RMS North: 0.0045
Easting: 540077.7586 RMS East: 0.0045
Elevation: 585.1624 RMS Elev: 0.0089
HDOP: 0.8 VDOP: 1.4 PDOP: 1.60

Point ID: 302 Description:
Antenna Height: 2.000 Solution: RTK Fixed
No. Satellites: 16 No. Epochs: 5
GPS Start Time: 12:02:24
Northing: 4549828.9064 RMS North: 0.0046
Easting: 540079.1954 RMS East: 0.0046
Elevation: 585.1136 RMS Elev: 0.0092
HDOP: 0.8 VDOP: 1.4 PDOP: 1.60

Point ID: 303 Description:
Antenna Height: 2.000 Solution: RTK Fixed
No. Satellites: 16 No. Epochs: 5
GPS Start Time: 12:02:34
Northing: 4549827.5806 RMS North: 0.0053
Easting: 540080.5585 RMS East: 0.0053
Elevation: 584.8837 RMS Elev: 0.0107
HDOP: 0.8 VDOP: 1.4 PDOP: 1.60

Point ID: 304 Description:
Antenna Height: 2.000 Solution: RTK Fixed
No. Satellites: 16 No. Epochs: 5
GPS Start Time: 12:02:52
Northing: 4549827.6961 RMS North: 0.0045
Easting: 540068.4213 RMS East: 0.0045
Elevation: 585.3628 RMS Elev: 0.0089
HDOP: 0.9 VDOP: 1.5 PDOP: 1.80

Point ID: 305 Description:
Antenna Height: 2.000 Solution: RTK Fixed
No. Satellites: 16 No. Epochs: 5
GPS Start Time: 12:03:12
Northing: 4549812.4904 RMS North: 0.0045
Easting: 540062.9752 RMS East: 0.0045
Elevation: 585.1169 RMS Elev: 0.0089
HDOP: 0.9 VDOP: 1.5 PDOP: 1.80

Point ID: 306 Description:
Antenna Height: 2.000 Solution: RTK Fixed
No. Satellites: 16 No. Epochs: 5
GPS Start Time: 12:03:20
Northing: 4549811.2616 RMS North: 0.0059
Easting: 540064.5766 RMS East: 0.0059
Elevation: 584.9968 RMS Elev: 0.0119
HDOP: 0.8 VDOP: 1.4 PDOP: 1.60

Point ID: 307 Description:
Antenna Height: 2.000 Solution: RTK Fixed
No. Satellites: 16 No. Epochs: 5
GPS Start Time: 12:03:29
Northing: 4549810.1063 RMS North: 0.0079
Easting: 540066.4510 RMS East: 0.0079
Elevation: 584.9200 RMS Elev: 0.0158
HDOP: 0.8 VDOP: 1.4 PDOP: 1.60

Point ID: 308 Description:
Antenna Height: 2.000 Solution: RTK Fixed
No. Satellites: 16 No. Epochs: 5
GPS Start Time: 12:03:52
Northing: 4549796.7889 RMS North: 0.0045
Easting: 540052.6631 RMS East: 0.0045
Elevation: 585.1052 RMS Elev: 0.0089
HDOP: 0.8 VDOP: 1.4 PDOP: 1.60

Point ID: 309 Description:
Antenna Height: 2.000 Solution: RTK Fixed
No. Satellites: 16 No. Epochs: 5
GPS Start Time: 12:04:01
Northing: 4549795.8425 RMS North: 0.0045
Easting: 540054.2489 RMS East: 0.0045
Elevation: 585.0384 RMS Elev: 0.0089
HDOP: 0.8 VDOP: 1.4 PDOP: 1.60

Point ID: 310 Description:
Antenna Height: 2.000 Solution: RTK Fixed
No. Satellites: 16 No. Epochs: 5
GPS Start Time: 12:04:10
Northing: 4549794.4715 RMS North: 0.0097
Easting: 540056.6801 RMS East: 0.0097
Elevation: 584.9781 RMS Elev: 0.0194
HDOP: 0.8 VDOP: 1.4 PDOP: 1.60

Point ID: 311 Description:
Antenna Height: 2.000 Solution: RTK Fixed
No. Satellites: 16 No. Epochs: 5
GPS Start Time: 12:04:28
Northing: 4549786.3981 RMS North: 0.0068
Easting: 540047.4767 RMS East: 0.0068
Elevation: 585.0688 RMS Elev: 0.0137
HDOP: 0.8 VDOP: 1.4 PDOP: 1.60

Point ID: 312 Description:
Antenna Height: 2.000 Solution: RTK Fixed
No. Satellites: 16 No. Epochs: 5
GPS Start Time: 12:04:36
Northing: 4549785.6170 RMS North: 0.0045
Easting: 540049.1715 RMS East: 0.0045
Elevation: 584.9911 RMS Elev: 0.0089
HDOP: 0.8 VDOP: 1.4 PDOP: 1.60

Point ID: 313 Description:
Antenna Height: 2.000 Solution: RTK Fixed
No. Satellites: 16 No. Epochs: 5
GPS Start Time: 12:04:44
Northing: 4549784.8416 RMS North: 0.0100

Easting: 540050.9990 RMS East: 0.0100
Elevation: 584.9844 RMS Elev: 0.0199
HDOP: 0.8 VDOP: 1.4 PDOP: 1.60

Point ID: 314 Description:
Antenna Height: 2.000 Solution: RTK Fixed
No. Satellites: 16 No. Epochs: 5
GPS Start Time: 12:05:09
Northing: 4549764.9871 RMS North: 0.0058
Easting: 540038.8249 RMS East: 0.0058
Elevation: 585.0460 RMS Elev: 0.0115
HDOP: 0.8 VDOP: 1.4 PDOP: 1.60

Point ID: 315 Description:
Antenna Height: 2.000 Solution: RTK Fixed
No. Satellites: 16 No. Epochs: 5
GPS Start Time: 12:05:17
Northing: 4549764.4516 RMS North: 0.0045
Easting: 540040.4526 RMS East: 0.0045
Elevation: 584.9746 RMS Elev: 0.0089
HDOP: 0.8 VDOP: 1.4 PDOP: 1.60

Point ID: 316 Description:
Antenna Height: 2.000 Solution: RTK Fixed
No. Satellites: 16 No. Epochs: 5
GPS Start Time: 12:05:28
Northing: 4549763.6429 RMS North: 0.0045
Easting: 540043.0183 RMS East: 0.0045
Elevation: 584.9373 RMS Elev: 0.0089
HDOP: 0.8 VDOP: 1.4 PDOP: 1.60

Point ID: 317 Description:
Antenna Height: 2.000 Solution: RTK Fixed
No. Satellites: 17 No. Epochs: 5
GPS Start Time: 12:05:51
Northing: 4549746.8106 RMS North: 0.0069
Easting: 540032.5409 RMS East: 0.0069
Elevation: 585.0266 RMS Elev: 0.0139
HDOP: 0.8 VDOP: 1.4 PDOP: 1.60

Point ID: 318 Description:
Antenna Height: 2.000 Solution: RTK Fixed
No. Satellites: 17 No. Epochs: 5
GPS Start Time: 12:05:59
Northing: 4549746.0320 RMS North: 0.0104
Easting: 540034.3036 RMS East: 0.0104
Elevation: 584.9413 RMS Elev: 0.0208
HDOP: 0.8 VDOP: 1.4 PDOP: 1.60

Point ID: 319 Description:
Antenna Height: 2.000 Solution: RTK Fixed
No. Satellites: 17 No. Epochs: 5
GPS Start Time: 12:06:08
Northing: 4549745.0545 RMS North: 0.0045
Easting: 540036.4074 RMS East: 0.0045
Elevation: 584.8992 RMS Elev: 0.0089
HDOP: 0.8 VDOP: 1.4 PDOP: 1.60

Point ID: 320 Description:
Antenna Height: 2.000 Solution: RTK Fixed
No. Satellites: 17 No. Epochs: 5
GPS Start Time: 12:06:26
Northing: 4549742.0497 RMS North: 0.0045
Easting: 540030.9179 RMS East: 0.0045
Elevation: 584.9964 RMS Elev: 0.0089
HDOP: 0.8 VDOP: 1.4 PDOP: 1.60

Point ID: 321 Description:
Antenna Height: 2.000 Solution: RTK Fixed
No. Satellites: 17 No. Epochs: 5
GPS Start Time: 12:06:35
Northing: 4549741.6482 RMS North: 0.0045
Easting: 540032.1779 RMS East: 0.0045
Elevation: 584.9660 RMS Elev: 0.0089
HDOP: 0.8 VDOP: 1.4 PDOP: 1.60

Point ID: 322 Description:
Antenna Height: 2.000 Solution: RTK Fixed
No. Satellites: 18 No. Epochs: 5
GPS Start Time: 12:06:44
Northing: 4549741.5366 RMS North: 0.0056
Easting: 540033.5335 RMS East: 0.0056
Elevation: 584.7123 RMS Elev: 0.0112
HDOP: 0.8 VDOP: 1.4 PDOP: 1.60

Point ID: 323 Description:
Antenna Height: 2.000 Solution: RTK Fixed
No. Satellites: 18 No. Epochs: 5
GPS Start Time: 12:06:52
Northing: 4549740.8693 RMS North: 0.0045
Easting: 540033.3639 RMS East: 0.0045
Elevation: 584.6733 RMS Elev: 0.0089
HDOP: 0.8 VDOP: 1.4 PDOP: 1.60

Point ID: 324 Description:
Antenna Height: 2.000 Solution: RTK Fixed
No. Satellites: 18 No. Epochs: 5
GPS Start Time: 12:07:00
Northing: 4549741.0480 RMS North: 0.0045
Easting: 540033.6821 RMS East: 0.0045
Elevation: 584.2839 RMS Elev: 0.0089
HDOP: 0.8 VDOP: 1.4 PDOP: 1.60

Point ID: 325 Description:
Antenna Height: 2.000 Solution: RTK Fixed
No. Satellites: 18 No. Epochs: 5
GPS Start Time: 12:07:09
Northing: 4549741.5172 RMS North: 0.0045
Easting: 540034.1937 RMS East: 0.0045
Elevation: 584.4229 RMS Elev: 0.0089
HDOP: 0.8 VDOP: 1.4 PDOP: 1.60

Point ID: 326 Description:
Antenna Height: 2.000 Solution: RTK Fixed
No. Satellites: 18 No. Epochs: 5
GPS Start Time: 12:07:17
Northing: 4549740.4963 RMS North: 0.0049
Easting: 540033.7638 RMS East: 0.0049
Elevation: 584.5001 RMS Elev: 0.0097
HDOP: 0.8 VDOP: 1.4 PDOP: 1.60

Point ID: 327 Description:
Antenna Height: 2.000 Solution: RTK Fixed
No. Satellites: 18 No. Epochs: 5
GPS Start Time: 12:07:32
Northing: 4549742.9151 RMS North: 0.0047
Easting: 540025.7869 RMS East: 0.0047
Elevation: 585.1998 RMS Elev: 0.0094
HDOP: 0.8 VDOP: 1.4 PDOP: 1.60

Point ID: 328 Description:
Antenna Height: 2.000 Solution: RTK Fixed
No. Satellites: 18 No. Epochs: 5
GPS Start Time: 12:07:40
Northing: 4549743.1477 RMS North: 0.0045
Easting: 540024.7444 RMS East: 0.0045
Elevation: 585.1510 RMS Elev: 0.0089
HDOP: 0.8 VDOP: 1.4 PDOP: 1.60

Point ID: 329 Description:
Antenna Height: 2.000 Solution: RTK Fixed
No. Satellites: 18 No. Epochs: 5
GPS Start Time: 12:07:50
Northing: 4549743.1116 RMS North: 0.0045
Easting: 540023.9856 RMS East: 0.0045
Elevation: 584.8861 RMS Elev: 0.0089
HDOP: 0.8 VDOP: 1.4 PDOP: 1.60

Point ID: 330 Description:
Antenna Height: 2.000 Solution: RTK Fixed
No. Satellites: 18 No. Epochs: 5
GPS Start Time: 12:07:58
Northing: 4549743.7927 RMS North: 0.0045
Easting: 540024.1536 RMS East: 0.0045
Elevation: 584.8509 RMS Elev: 0.0089
HDOP: 0.8 VDOP: 1.4 PDOP: 1.60

Point ID: 331 Description:
Antenna Height: 2.000 Solution: RTK Fixed
No. Satellites: 18 No. Epochs: 5
GPS Start Time: 12:08:07
Northing: 4549744.2070 RMS North: 0.0067
Easting: 540026.0668 RMS East: 0.0067
Elevation: 585.1730 RMS Elev: 0.0134
HDOP: 0.8 VDOP: 1.4 PDOP: 1.60

Point ID: 332 Description:
Antenna Height: 2.000 Solution: RTK Fixed
No. Satellites: 18 No. Epochs: 5
GPS Start Time: 12:08:16
Northing: 4549746.0978 RMS North: 0.0082
Easting: 540025.3964 RMS East: 0.0082
Elevation: 585.0848 RMS Elev: 0.0164
HDOP: 0.8 VDOP: 1.4 PDOP: 1.60

Point ID: 333 Description:
Antenna Height: 2.000 Solution: RTK Fixed
No. Satellites: 18 No. Epochs: 5

GPS Start Time: 12:08:25
Northing: 4549748.4894 RMS North: 0.0045
Easting: 540022.6633 RMS East: 0.0045
Elevation: 584.9107 RMS Elev: 0.0089
HDOP: 0.8 VDOP: 1.4 PDOP: 1.60

Point ID: 334 Description:
Antenna Height: 2.000 Solution: RTK Fixed
No. Satellites: 18 No. Epochs: 5
GPS Start Time: 12:08:35
Northing: 4549751.7310 RMS North: 0.0045
Easting: 540023.5646 RMS East: 0.0045
Elevation: 585.0513 RMS Elev: 0.0089
HDOP: 0.9 VDOP: 1.5 PDOP: 1.80

Point ID: 335 Description:
Antenna Height: 2.000 Solution: RTK Fixed
No. Satellites: 18 No. Epochs: 5
GPS Start Time: 12:08:44
Northing: 4549751.9847 RMS North: 0.0055
Easting: 540025.9309 RMS East: 0.0055
Elevation: 585.1094 RMS Elev: 0.0109
HDOP: 0.9 VDOP: 1.5 PDOP: 1.80

Point ID: 336 Description:
Antenna Height: 2.000 Solution: RTK Fixed
No. Satellites: 18 No. Epochs: 5
GPS Start Time: 12:08:54
Northing: 4549753.6669 RMS North: 0.0045
Easting: 540029.3101 RMS East: 0.0045
Elevation: 585.2565 RMS Elev: 0.0089
HDOP: 0.8 VDOP: 1.4 PDOP: 1.60

Point ID: 337 Description:
Antenna Height: 2.000 Solution: RTK Fixed
No. Satellites: 18 No. Epochs: 5
GPS Start Time: 12:09:30
Northing: 4549716.4334 RMS North: 0.1269
Easting: 540022.2443 RMS East: 0.1269
Elevation: 584.9844 RMS Elev: 0.2537
HDOP: 0.8 VDOP: 1.4 PDOP: 1.60

Point ID: 338 Description:
Antenna Height: 2.000 Solution: RTK Fixed
No. Satellites: 18 No. Epochs: 5
GPS Start Time: 12:09:40
Northing: 4549715.5160 RMS North: 0.0064
Easting: 540023.5818 RMS East: 0.0064
Elevation: 584.8460 RMS Elev: 0.0129
HDOP: 0.8 VDOP: 1.3 PDOP: 1.60

Point ID: 339 Description:
Antenna Height: 2.000 Solution: RTK Fixed
No. Satellites: 18 No. Epochs: 5
GPS Start Time: 12:09:47
Northing: 4549715.2155 RMS North: 0.0163
Easting: 540024.3822 RMS East: 0.0163
Elevation: 584.3194 RMS Elev: 0.0325
HDOP: 0.8 VDOP: 1.3 PDOP: 1.60

Point ID: 340 Description:
Antenna Height: 2.000 Solution: RTK Fixed
No. Satellites: 18 No. Epochs: 5
GPS Start Time: 12:10:24
Northing: 4549678.7150 RMS North: 0.0119
Easting: 540009.3245 RMS East: 0.0119
Elevation: 584.9668 RMS Elev: 0.0237
HDOP: 0.8 VDOP: 1.4 PDOP: 1.60

Point ID: 341 Description:
Antenna Height: 2.000 Solution: RTK Fixed
No. Satellites: 18 No. Epochs: 5
GPS Start Time: 12:10:33
Northing: 4549678.0525 RMS North: 0.0315
Easting: 540010.9640 RMS East: 0.0315
Elevation: 584.7823 RMS Elev: 0.0631
HDOP: 0.8 VDOP: 1.4 PDOP: 1.60

Point ID: 342 Description:
Antenna Height: 2.000 Solution: RTK Fixed
No. Satellites: 18 No. Epochs: 5
GPS Start Time: 12:10:42
Northing: 4549677.7327 RMS North: 0.0142
Easting: 540011.6719 RMS East: 0.0142
Elevation: 584.4261 RMS Elev: 0.0284
HDOP: 0.8 VDOP: 1.4 PDOP: 1.60

Point ID: 343 Description:
Antenna Height: 2.000 Solution: RTK Fixed
No. Satellites: 18 No. Epochs: 5
GPS Start Time: 12:11:20
Northing: 4549637.8213 RMS North: 0.0071
Easting: 539995.2795 RMS East: 0.0045
Elevation: 584.9234 RMS Elev: 0.0120
HDOP: 0.8 VDOP: 1.4 PDOP: 1.60

Point ID: 344 Description:
Antenna Height: 2.000 Solution: RTK Fixed
No. Satellites: 18 No. Epochs: 5
GPS Start Time: 12:11:29
Northing: 4549637.1266 RMS North: 0.0435
Easting: 539996.7984 RMS East: 0.0435
Elevation: 584.7891 RMS Elev: 0.0871
HDOP: 0.8 VDOP: 1.4 PDOP: 1.60

Point ID: 345 Description:
Antenna Height: 2.000 Solution: RTK Fixed
No. Satellites: 18 No. Epochs: 5
GPS Start Time: 12:11:38
Northing: 4549636.8932 RMS North: 0.0129
Easting: 539997.3359 RMS East: 0.0129
Elevation: 584.4715 RMS Elev: 0.0259
HDOP: 0.8 VDOP: 1.4 PDOP: 1.60

Point ID: 346 Description:
Antenna Height: 2.000 Solution: RTK Fixed
No. Satellites: 18 No. Epochs: 5
GPS Start Time: 12:12:24
Northing: 4549586.7977 RMS North: 0.0129
Easting: 539977.8903 RMS East: 0.0129
Elevation: 584.9580 RMS Elev: 0.0257
HDOP: 0.8 VDOP: 1.4 PDOP: 1.60

Point ID: 347 Description:
Antenna Height: 2.000 Solution: RTK Fixed
No. Satellites: 18 No. Epochs: 5
GPS Start Time: 12:12:32
Northing: 4549585.6182 RMS North: 0.0366
Easting: 539979.4648 RMS East: 0.0366
Elevation: 584.7866 RMS Elev: 0.0733
HDOP: 0.8 VDOP: 1.4 PDOP: 1.60

Point ID: 348 Description:
Antenna Height: 2.000 Solution: RTK Fixed
No. Satellites: 18 No. Epochs: 5
GPS Start Time: 12:12:40
Northing: 4549585.1571 RMS North: 0.0151
Easting: 539980.3313 RMS East: 0.0151
Elevation: 584.4769 RMS Elev: 0.0303
HDOP: 0.8 VDOP: 1.4 PDOP: 1.60

Point ID: 349 Description:
Antenna Height: 2.000 Solution: RTK Fixed
No. Satellites: 18 No. Epochs: 5
GPS Start Time: 12:13:23
Northing: 4549539.0912 RMS North: 0.0045
Easting: 539961.5915 RMS East: 0.0045
Elevation: 584.9590 RMS Elev: 0.0089
HDOP: 0.8 VDOP: 1.4 PDOP: 1.60

Point ID: 350 Description:
Antenna Height: 2.000 Solution: RTK Fixed
No. Satellites: 18 No. Epochs: 5
GPS Start Time: 12:13:32
Northing: 4549538.3103 RMS North: 0.0149
Easting: 539963.1947 RMS East: 0.0149
Elevation: 584.7980 RMS Elev: 0.0299
HDOP: 0.8 VDOP: 1.4 PDOP: 1.60

Point ID: 351 Description:
Antenna Height: 2.000 Solution: RTK Fixed
No. Satellites: 18 No. Epochs: 5
GPS Start Time: 12:13:45
Northing: 4549537.9907 RMS North: 0.0392
Easting: 539964.5198 RMS East: 0.0392
Elevation: 584.3441 RMS Elev: 0.0784
HDOP: 0.8 VDOP: 1.4 PDOP: 1.60

Point ID: 352 Description:
Antenna Height: 2.000 Solution: RTK Fixed
No. Satellites: 18 No. Epochs: 5
GPS Start Time: 12:14:30
Northing: 4549492.3872 RMS North: 0.0075
Easting: 539945.5369 RMS East: 0.0075
Elevation: 585.0029 RMS Elev: 0.0149
HDOP: 0.8 VDOP: 1.4 PDOP: 1.60

Point ID: 353 Description:

Antenna Height: 2.000 Solution: RTK Fixed
No. Satellites: 18 No. Epochs: 5
GPS Start Time: 12:14:40
Northing: 4549491.4802 RMS North: 0.0179
Easting: 539947.6329 RMS East: 0.0179
Elevation: 584.8432 RMS Elev: 0.0358
HDOP: 0.8 VDOP: 1.4 PDOP: 1.60

Point ID: 354 Description:
Antenna Height: 2.000 Solution: RTK Fixed
No. Satellites: 18 No. Epochs: 5
GPS Start Time: 12:14:49
Northing: 4549491.1228 RMS North: 0.0622
Easting: 539948.7222 RMS East: 0.0622
Elevation: 584.4530 RMS Elev: 0.1244
HDOP: 0.8 VDOP: 1.4 PDOP: 1.60

Point ID: 355 Description:
Antenna Height: 2.000 Solution: RTK Fixed
No. Satellites: 18 No. Epochs: 5
GPS Start Time: 12:15:25
Northing: 4549457.8447 RMS North: 0.0079
Easting: 539933.7515 RMS East: 0.0079
Elevation: 585.0166 RMS Elev: 0.0159
HDOP: 0.8 VDOP: 1.4 PDOP: 1.60

Point ID: 356 Description:
Antenna Height: 2.000 Solution: RTK Fixed
No. Satellites: 18 No. Epochs: 5
GPS Start Time: 12:15:35
Northing: 4549457.1871 RMS North: 0.0094
Easting: 539935.0333 RMS East: 0.0094
Elevation: 584.8953 RMS Elev: 0.0212
HDOP: 0.8 VDOP: 1.4 PDOP: 1.60

Point ID: 357 Description:
Antenna Height: 2.000 Solution: RTK Fixed
No. Satellites: 18 No. Epochs: 5
GPS Start Time: 12:15:44
Northing: 4549456.6349 RMS North: 0.0785
Easting: 539936.2755 RMS East: 0.0785
Elevation: 584.5151 RMS Elev: 0.1569
HDOP: 0.8 VDOP: 1.4 PDOP: 1.60

Point ID: 358 Description:
Antenna Height: 2.000 Solution: RTK Fixed
No. Satellites: 18 No. Epochs: 5
GPS Start Time: 12:16:31
Northing: 4549404.2820 RMS North: 0.0448
Easting: 539915.4824 RMS East: 0.0448
Elevation: 585.1011 RMS Elev: 0.0896
HDOP: 0.8 VDOP: 1.4 PDOP: 1.60

Point ID: 359 Description:
Antenna Height: 2.000 Solution: RTK Fixed
No. Satellites: 18 No. Epochs: 5
GPS Start Time: 12:16:38
Northing: 4549403.6326 RMS North: 0.0120
Easting: 539916.7217 RMS East: 0.0120
Elevation: 584.9520 RMS Elev: 0.0240
HDOP: 0.8 VDOP: 1.4 PDOP: 1.60

Point ID: 360 Description:
Antenna Height: 2.000 Solution: RTK Fixed
No. Satellites: 18 No. Epochs: 5
GPS Start Time: 12:16:46
Northing: 4549403.3133 RMS North: 0.0532
Easting: 539917.6808 RMS East: 0.0532
Elevation: 584.7176 RMS Elev: 0.1064
HDOP: 0.8 VDOP: 1.4 PDOP: 1.60

Point ID: 361 Description:
Antenna Height: 2.000 Solution: RTK Fixed
No. Satellites: 18 No. Epochs: 5
GPS Start Time: 12:17:13
Northing: 4549378.1598 RMS North: 0.0073
Easting: 539906.4994 RMS East: 0.0073
Elevation: 585.1843 RMS Elev: 0.0147
HDOP: 0.8 VDOP: 1.4 PDOP: 1.60

Point ID: 362 Description:
Antenna Height: 2.000 Solution: RTK Fixed
No. Satellites: 18 No. Epochs: 5
GPS Start Time: 12:17:22
Northing: 4549377.7009 RMS North: 0.0112
Easting: 539908.0016 RMS East: 0.0112
Elevation: 585.0684 RMS Elev: 0.0224
HDOP: 0.8 VDOP: 1.4 PDOP: 1.60

Point ID: 363 Description:
Antenna Height: 2.000 Solution: RTK Fixed
No. Satellites: 18 No. Epochs: 5
GPS Start Time: 12:17:31
Northing: 4549377.1278 RMS North: 0.1097
Easting: 539909.6263 RMS East: 0.1097
Elevation: 584.8676 RMS Elev: 0.2195
HDOP: 0.8 VDOP: 1.4 PDOP: 1.60

Point ID: 364 Description:
Antenna Height: 2.000 Solution: RTK Fixed
No. Satellites: 18 No. Epochs: 5
GPS Start Time: 12:17:49
Northing: 4549366.8497 RMS North: 0.0132
Easting: 539902.7581 RMS East: 0.0132
Elevation: 585.1276 RMS Elev: 0.0263
HDOP: 0.8 VDOP: 1.4 PDOP: 1.60

Point ID: 365 Description:
Antenna Height: 2.000 Solution: RTK Fixed
No. Satellites: 18 No. Epochs: 5
GPS Start Time: 12:17:59
Northing: 4549363.7031 RMS North: 0.0107
Easting: 539904.0584 RMS East: 0.0107
Elevation: 585.0909 RMS Elev: 0.0214
HDOP: 0.8 VDOP: 1.4 PDOP: 1.60

Point ID: 366 Description:
Antenna Height: 2.000 Solution: RTK Fixed
No. Satellites: 17 No. Epochs: 5
GPS Start Time: 12:18:10
Northing: 4549360.4011 RMS North: 0.0045
Easting: 539906.5889 RMS East: 0.0045
Elevation: 585.1072 RMS Elev: 0.0089
HDOP: 0.8 VDOP: 1.4 PDOP: 1.60

Point ID: 367 Description:
Antenna Height: 2.000 Solution: RTK Fixed
No. Satellites: 17 No. Epochs: 5
GPS Start Time: 12:18:22
Northing: 4549358.9729 RMS North: 0.0120
Easting: 539909.7965 RMS East: 0.0120
Elevation: 585.0769 RMS Elev: 0.0240
HDOP: 0.8 VDOP: 1.4 PDOP: 1.60

Point ID: 368 Description:
Antenna Height: 2.000 Solution: RTK Fixed
No. Satellites: 18 No. Epochs: 5
GPS Start Time: 12:18:41
Northing: 4549354.4930 RMS North: 0.0108
Easting: 539913.5958 RMS East: 0.0108
Elevation: 585.1722 RMS Elev: 0.0216
HDOP: 0.8 VDOP: 1.4 PDOP: 1.60

Point ID: 369 Description:
Antenna Height: 2.000 Solution: RTK Fixed
No. Satellites: 18 No. Epochs: 5
GPS Start Time: 12:18:49
Northing: 4549353.5396 RMS North: 0.0083
Easting: 539912.2330 RMS East: 0.0083
Elevation: 585.1686 RMS Elev: 0.0167
HDOP: 1.0 VDOP: 1.4 PDOP: 1.80

Point ID: 370 Description:
Antenna Height: 2.000 Solution: RTK Fixed
No. Satellites: 17 No. Epochs: 5
GPS Start Time: 12:19:01
Northing: 4549353.5399 RMS North: 0.0322
Easting: 539908.2134 RMS East: 0.0322
Elevation: 585.1145 RMS Elev: 0.0645
HDOP: 1.0 VDOP: 1.4 PDOP: 1.80

Point ID: 371 Description:
Antenna Height: 2.000 Solution: RTK Fixed
No. Satellites: 17 No. Epochs: 5
GPS Start Time: 12:19:09
Northing: 4549355.4819 RMS North: 0.0221
Easting: 539907.1526 RMS East: 0.0221
Elevation: 585.1466 RMS Elev: 0.0443
HDOP: 0.8 VDOP: 1.4 PDOP: 1.60

Point ID: 372 Description:
Antenna Height: 2.000 Solution: RTK Fixed
No. Satellites: 18 No. Epochs: 5
GPS Start Time: 12:19:21
Northing: 4549356.4279 RMS North: 0.0087
Easting: 539901.5195 RMS East: 0.0087
Elevation: 585.1546 RMS Elev: 0.0173
HDOP: 0.8 VDOP: 1.4 PDOP: 1.60

Point ID: 373 Description:
Antenna Height: 2.000 Solution: RTK Fixed
No. Satellites: 18 No. Epochs: 5
GPS Start Time: 12:19:32
Northing: 4549355.2975 RMS North: 0.0160
Easting: 539900.1109 RMS East: 0.0160
Elevation: 585.1310 RMS Elev: 0.0320
HDOP: 0.8 VDOP: 1.4 PDOP: 1.60

Point ID: 374 Description:
Antenna Height: 2.000 Solution: RTK Fixed
No. Satellites: 18 No. Epochs: 5
GPS Start Time: 12:19:42
Northing: 4549355.5638 RMS North: 0.0081
Easting: 539898.8748 RMS East: 0.0081
Elevation: 585.1253 RMS Elev: 0.0162
HDOP: 0.8 VDOP: 1.4 PDOP: 1.60

Point ID: 375 Description:
Antenna Height: 2.000 Solution: RTK Fixed
No. Satellites: 18 No. Epochs: 5
GPS Start Time: 12:19:53
Northing: 4549354.0882 RMS North: 0.0116
Easting: 539898.3662 RMS East: 0.0116
Elevation: 585.1449 RMS Elev: 0.0233
HDOP: 0.8 VDOP: 1.4 PDOP: 1.60

Point ID: 376 Description:
Antenna Height: 2.000 Solution: RTK Fixed
No. Satellites: 18 No. Epochs: 5
GPS Start Time: 12:20:14
Northing: 4549358.8437 RMS North: 0.0385
Easting: 539894.4484 RMS East: 0.0385
Elevation: 585.2785 RMS Elev: 0.0769
HDOP: 0.8 VDOP: 1.3 PDOP: 1.60

Point ID: 377 Description:
Antenna Height: 2.000 Solution: RTK Fixed
No. Satellites: 18 No. Epochs: 5
GPS Start Time: 12:20:24
Northing: 4549363.2888 RMS North: 0.0317
Easting: 539895.7839 RMS East: 0.0317
Elevation: 585.2420 RMS Elev: 0.0635
HDOP: 0.8 VDOP: 1.3 PDOP: 1.60

Point ID: 378 Description: DRVBANDTEL
Antenna Height: 2.000 Solution: RTK Fixed
No. Satellites: 15 No. Epochs: 5
GPS Start Time: 12:20:46
Northing: 4549369.3068 RMS North: 0.0251
Easting: 539905.1264 RMS East: 0.0251
Elevation: 585.2678 RMS Elev: 0.0615
HDOP: 0.9 VDOP: 1.4 PDOP: 1.60

Point ID: 379 Description: SANDUCETEL
Antenna Height: 2.000 Solution: RTK Fixed
No. Satellites: 18 No. Epochs: 5
GPS Start Time: 12:21:30
Northing: 4549369.6987 RMS North: 0.0099
Easting: 539906.2652 RMS East: 0.0050
Elevation: 584.9721 RMS Elev: 0.0149
HDOP: 0.8 VDOP: 1.3 PDOP: 1.60

Point ID: 380 Description: SANDUCETEL
Antenna Height: 2.000 Solution: RTK Fixed
No. Satellites: 18 No. Epochs: 5
GPS Start Time: 12:21:54
Northing: 4549369.3365 RMS North: 0.0239
Easting: 539906.1264 RMS East: 0.0239
Elevation: 585.1374 RMS Elev: 0.0375
HDOP: 0.8 VDOP: 1.3 PDOP: 1.60

Point ID: 381 Description: SANDUCETEL
Antenna Height: 2.000 Solution: RTK Fixed
No. Satellites: 18 No. Epochs: 5
GPS Start Time: 12:22:07
Northing: 4549369.3707 RMS North: 0.0089
Easting: 539907.4953 RMS East: 0.0071
Elevation: 585.0020 RMS Elev: 0.0134
HDOP: 0.8 VDOP: 1.3 PDOP: 1.60

Point ID: 382 Description: SANDUCETEL
Antenna Height: 2.000 Solution: RTK Fixed
No. Satellites: 18 No. Epochs: 5
GPS Start Time: 12:22:27
Northing: 4549368.8406 RMS North: 0.0089
Easting: 539907.3520 RMS East: 0.0089
Elevation: 584.9537 RMS Elev: 0.0148
HDOP: 0.8 VDOP: 1.3 PDOP: 1.60

Point ID: 383 Description:
Antenna Height: 2.000 Solution: RTK Fixed
No. Satellites: 18 No. Epochs: 5
GPS Start Time: 12:22:51
Northing: 4549366.4300 RMS North: 0.0089
Easting: 539907.0751 RMS East: 0.0089
Elevation: 584.9150 RMS Elev: 0.0134
HDOP: 0.8 VDOP: 1.3 PDOP: 1.60

Point ID: 384 Description:
Antenna Height: 2.000 Solution: RTK Fixed
No. Satellites: 18 No. Epochs: 5
GPS Start Time: 12:23:09
Northing: 4549363.4969 RMS North: 0.0217
Easting: 539911.2849 RMS East: 0.0109
Elevation: 584.8925 RMS Elev: 0.0326
HDOP: 0.8 VDOP: 1.3 PDOP: 1.60

Point ID: 385 Description: KANAL
Antenna Height: 2.000 Solution: RTK Fixed
No. Satellites: 18 No. Epochs: 5
GPS Start Time: 12:23:37
Northing: 4549354.5113 RMS North: 0.0089
Easting: 539899.3623 RMS East: 0.0089
Elevation: 585.1385 RMS Elev: 0.0179
HDOP: 0.8 VDOP: 1.3 PDOP: 1.50

Point ID: 386 Description: KANAL
Antenna Height: 2.000 Solution: RTK Fixed
No. Satellites: 18 No. Epochs: 5
GPS Start Time: 12:23:56
Northing: 4549353.2401 RMS North: 0.0192
Easting: 539898.9665 RMS East: 0.0096
Elevation: 585.1043 RMS Elev: 0.0288
HDOP: 0.8 VDOP: 1.3 PDOP: 1.50

Point ID: 387 Description: KANAL
Antenna Height: 2.000 Solution: RTK Fixed
No. Satellites: 18 No. Epochs: 5
GPS Start Time: 12:24:06
Northing: 4549353.3385 RMS North: 0.0212
Easting: 539899.4998 RMS East: 0.0106
Elevation: 584.5023 RMS Elev: 0.0319
HDOP: 0.8 VDOP: 1.3 PDOP: 1.50

Point ID: 388 Description: KANAL
Antenna Height: 2.000 Solution: RTK Fixed
No. Satellites: 18 No. Epochs: 5
GPS Start Time: 12:24:18
Northing: 4549354.2610 RMS North: 0.0109
Easting: 539899.6284 RMS East: 0.0109
Elevation: 584.5185 RMS Elev: 0.0164
HDOP: 0.8 VDOP: 1.3 PDOP: 1.50

Point ID: 389 Description: KANAL
Antenna Height: 2.000 Solution: RTK Fixed
No. Satellites: 18 No. Epochs: 5
GPS Start Time: 12:24:30
Northing: 4549353.9860 RMS North: 0.0222
Easting: 539899.6170 RMS East: 0.0176
Elevation: 584.2379 RMS Elev: 0.0333
HDOP: 0.8 VDOP: 1.3 PDOP: 1.50

Point ID: 390 Description: KANAL
Antenna Height: 2.000 Solution: RTK Fixed
No. Satellites: 18 No. Epochs: 5
GPS Start Time: 12:24:37
Northing: 4549353.6711 RMS North: 0.0266
Easting: 539899.5581 RMS East: 0.0145
Elevation: 584.2519 RMS Elev: 0.0400
HDOP: 0.8 VDOP: 1.3 PDOP: 1.50

Point ID: 391 Description: KANAL
Antenna Height: 2.000 Solution: RTK Fixed
No. Satellites: 17 No. Epochs: 5
GPS Start Time: 12:25:04
Northing: 4549353.1909 RMS North: 0.0238
Easting: 539907.6672 RMS East: 0.0238
Elevation: 584.5363 RMS Elev: 0.0504

HDOP: 0.8 VDOP: 1.3 PDOP: 1.50

Point ID: 392 Description: KANAL
Antenna Height: 2.000 Solution: RTK Fixed
No. Satellites: 17 No. Epochs: 5
GPS Start Time: 12:25:15
Northing: 4549352.2218 RMS North: 0.0045
Easting: 539907.5981 RMS East: 0.0045
Elevation: 584.5726 RMS Elev: 0.0089
HDOP: 0.8 VDOP: 1.3 PDOP: 1.50

Point ID: 393 Description: KANAL
Antenna Height: 2.000 Solution: RTK Fixed
No. Satellites: 17 No. Epochs: 5
GPS Start Time: 12:25:28
Northing: 4549352.5555 RMS North: 0.0371
Easting: 539907.7582 RMS East: 0.0371
Elevation: 584.3942 RMS Elev: 0.0742
HDOP: 0.8 VDOP: 1.3 PDOP: 1.50

Point ID: 394 Description: KANAL
Antenna Height: 2.000 Solution: RTK Fixed
No. Satellites: 17 No. Epochs: 5
GPS Start Time: 12:25:36
Northing: 4549352.9001 RMS North: 0.0087
Easting: 539907.7761 RMS East: 0.0087
Elevation: 584.3714 RMS Elev: 0.0174
HDOP: 0.8 VDOP: 1.3 PDOP: 1.50

Point ID: 395 Description: KANAL
Antenna Height: 2.000 Solution: RTK Fixed
No. Satellites: 18 No. Epochs: 5
GPS Start Time: 12:26:04
Northing: 4549354.4316 RMS North: 0.0120
Easting: 539891.9633 RMS East: 0.0120
Elevation: 585.3109 RMS Elev: 0.0241
HDOP: 0.8 VDOP: 1.3 PDOP: 1.50

Point ID: 396 Description: KANAL
Antenna Height: 2.000 Solution: RTK Fixed
No. Satellites: 18 No. Epochs: 5
GPS Start Time: 12:26:22
Northing: 4549355.4415 RMS North: 0.0055
Easting: 539892.2189 RMS East: 0.0055
Elevation: 585.2983 RMS Elev: 0.0110
HDOP: 0.8 VDOP: 1.3 PDOP: 1.50

Point ID: 397 Description:
Antenna Height: 2.000 Solution: RTK Fixed
No. Satellites: 18 No. Epochs: 5
GPS Start Time: 12:26:32
Northing: 4549354.6514 RMS North: 0.0156
Easting: 539893.0193 RMS East: 0.0156
Elevation: 585.3505 RMS Elev: 0.0312
HDOP: 0.8 VDOP: 1.3 PDOP: 1.50

Point ID: 398 Description:
Antenna Height: 2.000 Solution: RTK Fixed
No. Satellites: 17 No. Epochs: 5
GPS Start Time: 12:26:58
Northing: 4549357.9989 RMS North: 0.0244
Easting: 539914.7201 RMS East: 0.0155
Elevation: 585.1381 RMS Elev: 0.0464
HDOP: 0.8 VDOP: 1.3 PDOP: 1.50

Point ID: 399 Description:
Antenna Height: 2.000 Solution: RTK Fixed
No. Satellites: 18 No. Epochs: 5
GPS Start Time: 12:27:05
Northing: 4549359.1078 RMS North: 0.0143
Easting: 539915.0549 RMS East: 0.0143
Elevation: 585.0881 RMS Elev: 0.0349
HDOP: 0.8 VDOP: 1.3 PDOP: 1.50

Point ID: 400 Description:
Antenna Height: 2.000 Solution: RTK Fixed
No. Satellites: 18 No. Epochs: 5
GPS Start Time: 12:27:12
Northing: 4549360.5164 RMS North: 0.0472
Easting: 539915.5772 RMS East: 0.0472
Elevation: 584.9283 RMS Elev: 0.0945
HDOP: 0.8 VDOP: 1.3 PDOP: 1.50

Point ID: 401 Description:
Antenna Height: 2.000 Solution: RTK Fixed
No. Satellites: 18 No. Epochs: 5
GPS Start Time: 12:27:43
Northing: 4549352.7751 RMS North: 0.0528
Easting: 539949.9537 RMS East: 0.0528
Elevation: 585.2835 RMS Elev: 0.1120
HDOP: 0.8 VDOP: 1.3 PDOP: 1.50

Point ID: 402 Description:
Antenna Height: 2.000 Solution: RTK Fixed
No. Satellites: 18 No. Epochs: 5
GPS Start Time: 12:28:04
Northing: 4549355.0314 RMS North: 0.0075
Easting: 539950.7845 RMS East: 0.0075
Elevation: 585.1986 RMS Elev: 0.0150
HDOP: 0.8 VDOP: 1.3 PDOP: 1.50

Point ID: 403 Description:
Antenna Height: 2.000 Solution: RTK Fixed
No. Satellites: 18 No. Epochs: 5
GPS Start Time: 12:28:11
Northing: 4549355.7574 RMS North: 0.0279
Easting: 539950.9956 RMS East: 0.0279
Elevation: 584.9170 RMS Elev: 0.0558
HDOP: 0.8 VDOP: 1.3 PDOP: 1.50

Point ID: 404 Description:
Antenna Height: 2.000 Solution: RTK Fixed
No. Satellites: 18 No. Epochs: 5
GPS Start Time: 12:28:39
Northing: 4549347.9492 RMS North: 0.0277
Easting: 539980.1459 RMS East: 0.0277
Elevation: 585.3108 RMS Elev: 0.0830
HDOP: 0.8 VDOP: 1.3 PDOP: 1.50

Point ID: 405 Description:
Antenna Height: 2.000 Solution: RTK Fixed
No. Satellites: 18 No. Epochs: 5
GPS Start Time: 12:28:56
Northing: 4549350.4681 RMS North: 0.0104
Easting: 539980.6476 RMS East: 0.0104
Elevation: 585.3116 RMS Elev: 0.0207
HDOP: 0.8 VDOP: 1.3 PDOP: 1.50

Point ID: 406 Description:
Antenna Height: 2.000 Solution: RTK Fixed
No. Satellites: 18 No. Epochs: 5
GPS Start Time: 12:29:06
Northing: 4549350.9423 RMS North: 0.0277
Easting: 539980.8676 RMS East: 0.0277
Elevation: 585.0262 RMS Elev: 0.0554
HDOP: 0.8 VDOP: 1.3 PDOP: 1.50

Point ID: 407 Description:
Antenna Height: 2.000 Solution: RTK Fixed
No. Satellites: 18 No. Epochs: 5
GPS Start Time: 12:29:20
Northing: 4549343.6724 RMS North: 0.0251
Easting: 539984.3127 RMS East: 0.0251
Elevation: 585.3764 RMS Elev: 0.0502
HDOP: 0.8 VDOP: 1.3 PDOP: 1.50

Point ID: 408 Description:
Antenna Height: 2.000 Solution: RTK Fixed
No. Satellites: 18 No. Epochs: 5
GPS Start Time: 12:29:58
Northing: 4549339.8984 RMS North: 0.0096
Easting: 540025.1848 RMS East: 0.0096
Elevation: 585.5034 RMS Elev: 0.0236
HDOP: 0.8 VDOP: 1.3 PDOP: 1.50

Point ID: 409 Description:
Antenna Height: 2.000 Solution: RTK Fixed
No. Satellites: 18 No. Epochs: 5
GPS Start Time: 12:30:08
Northing: 4549342.1186 RMS North: 0.0090
Easting: 540026.2189 RMS East: 0.0045
Elevation: 585.5029 RMS Elev: 0.0136
HDOP: 0.8 VDOP: 1.3 PDOP: 1.50

Point ID: 410 Description:
Antenna Height: 2.000 Solution: RTK Fixed
No. Satellites: 18 No. Epochs: 5
GPS Start Time: 12:30:16
Northing: 4549342.7935 RMS North: 0.0612
Easting: 540026.3868 RMS East: 0.0306
Elevation: 585.2661 RMS Elev: 0.0918
HDOP: 0.8 VDOP: 1.3 PDOP: 1.50

Point ID: 411 Description:
Antenna Height: 2.000 Solution: RTK Fixed
No. Satellites: 18 No. Epochs: 5

GPS Start Time: 12:30:54
Northing: 4549332.3758 RMS North: 0.0094
Easting: 540069.2145 RMS East: 0.0094
Elevation: 586.1368 RMS Elev: 0.0155
HDOP: 0.8 VDOP: 1.2 PDOP: 1.50

Point ID: 412 Description:
Antenna Height: 2.000 Solution: RTK Fixed
No. Satellites: 18 No. Epochs: 5
GPS Start Time: 12:31:02
Northing: 4549333.8947 RMS North: 0.0129
Easting: 540069.6085 RMS East: 0.0129
Elevation: 586.1619 RMS Elev: 0.0193
HDOP: 0.8 VDOP: 1.2 PDOP: 1.50

Point ID: 413 Description:
Antenna Height: 2.000 Solution: RTK Fixed
No. Satellites: 18 No. Epochs: 5
GPS Start Time: 12:31:10
Northing: 4549335.4781 RMS North: 0.0429
Easting: 540070.1693 RMS East: 0.0429
Elevation: 585.6989 RMS Elev: 0.0644
HDOP: 0.8 VDOP: 1.2 PDOP: 1.50

Point ID: 414 Description:
Antenna Height: 2.000 Solution: RTK Fixed
No. Satellites: 18 No. Epochs: 5
GPS Start Time: 12:31:47
Northing: 4549327.1573 RMS North: 0.0132
Easting: 540106.7443 RMS East: 0.0132
Elevation: 586.9452 RMS Elev: 0.0396
HDOP: 0.8 VDOP: 1.2 PDOP: 1.50

Point ID: 415 Description:
Antenna Height: 2.000 Solution: RTK Fixed
No. Satellites: 18 No. Epochs: 5
GPS Start Time: 12:31:57
Northing: 4549329.6713 RMS North: 0.0140
Easting: 540107.2450 RMS East: 0.0140
Elevation: 586.7662 RMS Elev: 0.0210
HDOP: 0.8 VDOP: 1.2 PDOP: 1.50

Point ID: 416 Description:
Antenna Height: 2.000 Solution: RTK Fixed
No. Satellites: 18 No. Epochs: 5
GPS Start Time: 12:32:04
Northing: 4549330.5630 RMS North: 0.0127
Easting: 540107.4773 RMS East: 0.0127
Elevation: 586.3650 RMS Elev: 0.0190
HDOP: 0.8 VDOP: 1.2 PDOP: 1.50

Point ID: 417 Description:
Antenna Height: 2.000 Solution: RTK Fixed
No. Satellites: 18 No. Epochs: 5
GPS Start Time: 12:33:28
Northing: 4549322.5304 RMS North: 0.0161
Easting: 540116.1723 RMS East: 0.0080
Elevation: 587.0890 RMS Elev: 0.0241
HDOP: 0.8 VDOP: 1.2 PDOP: 1.50

Point ID: 418 Description:
Antenna Height: 2.000 Solution: RTK Fixed
No. Satellites: 18 No. Epochs: 5
GPS Start Time: 12:34:00
Northing: 4549323.3404 RMS North: 0.0297
Easting: 540142.9625 RMS East: 0.0188
Elevation: 587.2815 RMS Elev: 0.0563
HDOP: 0.8 VDOP: 1.2 PDOP: 1.40

Point ID: 419 Description:
Antenna Height: 2.000 Solution: RTK Fixed
No. Satellites: 18 No. Epochs: 5
GPS Start Time: 12:34:09
Northing: 4549324.6276 RMS North: 0.0120
Easting: 540143.3040 RMS East: 0.0089
Elevation: 587.1741 RMS Elev: 0.0267
HDOP: 0.8 VDOP: 1.2 PDOP: 1.40

Point ID: 420 Description:
Antenna Height: 2.000 Solution: RTK Fixed
No. Satellites: 18 No. Epochs: 5
GPS Start Time: 12:34:18
Northing: 4549326.4131 RMS North: 0.0383
Easting: 540143.5310 RMS East: 0.0383
Elevation: 586.9321 RMS Elev: 0.1149
HDOP: 0.8 VDOP: 1.2 PDOP: 1.40

Point ID: 421 Description:
Antenna Height: 2.000 Solution: RTK Fixed
No. Satellites: 17 No. Epochs: 5
GPS Start Time: 12:34:54
Northing: 4549319.3511 RMS North: 0.0312
Easting: 540181.7452 RMS East: 0.0312
Elevation: 587.4147 RMS Elev: 0.0708
HDOP: 0.8 VDOP: 1.2 PDOP: 1.40

Point ID: 422 Description:
Antenna Height: 2.000 Solution: RTK Fixed
No. Satellites: 17 No. Epochs: 5
GPS Start Time: 12:35:06
Northing: 4549316.0845 RMS North: 0.0061
Easting: 540178.9586 RMS East: 0.0061
Elevation: 587.4862 RMS Elev: 0.0184
HDOP: 0.8 VDOP: 1.2 PDOP: 1.40

Point ID: 423 Description:
Antenna Height: 2.000 Solution: RTK Fixed
No. Satellites: 17 No. Epochs: 5
GPS Start Time: 12:35:14
Northing: 4549315.0841 RMS North: 0.0342
Easting: 540179.9754 RMS East: 0.0342
Elevation: 587.4688 RMS Elev: 0.0726
HDOP: 0.8 VDOP: 1.2 PDOP: 1.40

Point ID: 424 Description:
Antenna Height: 2.000 Solution: RTK Fixed
No. Satellites: 17 No. Epochs: 5
GPS Start Time: 12:35:23
Northing: 4549312.7934 RMS North: 0.0199
Easting: 540180.7961 RMS East: 0.0199
Elevation: 587.4095 RMS Elev: 0.0397
HDOP: 0.8 VDOP: 1.2 PDOP: 1.40

Point ID: 425 Description:
Antenna Height: 2.000 Solution: RTK Fixed
No. Satellites: 17 No. Epochs: 5
GPS Start Time: 12:35:35
Northing: 4549312.2659 RMS North: 0.0134
Easting: 540184.2686 RMS East: 0.0134
Elevation: 587.4564 RMS Elev: 0.0285
HDOP: 0.8 VDOP: 1.2 PDOP: 1.40

Point ID: 426 Description:
Antenna Height: 2.000 Solution: RTK Fixed
No. Satellites: 17 No. Epochs: 5
GPS Start Time: 12:35:45
Northing: 4549314.2851 RMS North: 0.0232
Easting: 540185.5328 RMS East: 0.0232
Elevation: 587.5507 RMS Elev: 0.0695
HDOP: 0.8 VDOP: 1.2 PDOP: 1.40

Point ID: 427 Description:
Antenna Height: 2.000 Solution: RTK Fixed
No. Satellites: 17 No. Epochs: 5
GPS Start Time: 12:35:53
Northing: 4549314.9847 RMS North: 0.0260
Easting: 540186.0994 RMS East: 0.0260
Elevation: 587.5371 RMS Elev: 0.0780
HDOP: 0.8 VDOP: 1.2 PDOP: 1.40

Point ID: 428 Description:
Antenna Height: 2.000 Solution: RTK Fixed
No. Satellites: 17 No. Epochs: 5
GPS Start Time: 12:36:10
Northing: 4549315.2858 RMS North: 0.0105
Easting: 540186.7673 RMS East: 0.0105
Elevation: 587.5425 RMS Elev: 0.0314
HDOP: 0.8 VDOP: 1.2 PDOP: 1.40

Point ID: 429 Description:
Antenna Height: 2.000 Solution: RTK Fixed
No. Satellites: 17 No. Epochs: 5
GPS Start Time: 12:36:27
Northing: 4549320.0427 RMS North: 0.0173
Easting: 540183.5223 RMS East: 0.0173
Elevation: 587.4188 RMS Elev: 0.0518
HDOP: 0.8 VDOP: 1.2 PDOP: 1.50

Point ID: 430 Description:
Antenna Height: 2.000 Solution: RTK Fixed
No. Satellites: 17 No. Epochs: 5
GPS Start Time: 12:36:35
Northing: 4549321.8997 RMS North: 0.0189
Easting: 540183.9766 RMS East: 0.0189
Elevation: 587.0960 RMS Elev: 0.0568
HDOP: 0.8 VDOP: 1.2 PDOP: 1.50

Point ID: 431 Description:

Antenna Height: 2.000 Solution: RTK Fixed
No. Satellites: 17 No. Epochs: 5
GPS Start Time: 12:37:20
Northing: 4549313.4698 RMS North: 0.0045
Easting: 540226.0434 RMS East: 0.0045
Elevation: 587.5619 RMS Elev: 0.0134
HDOP: 0.8 VDOP: 1.2 PDOP: 1.50

Point ID: 432 Description:
Antenna Height: 2.000 Solution: RTK Fixed
No. Satellites: 17 No. Epochs: 5
GPS Start Time: 12:37:29
Northing: 4549314.1589 RMS North: 0.0097
Easting: 540226.2125 RMS East: 0.0097
Elevation: 587.5377 RMS Elev: 0.0292
HDOP: 0.8 VDOP: 1.2 PDOP: 1.50

Point ID: 433 Description:
Antenna Height: 2.000 Solution: RTK Fixed
No. Satellites: 17 No. Epochs: 5
GPS Start Time: 12:37:39
Northing: 4549316.3498 RMS North: 0.0695
Easting: 540226.7452 RMS East: 0.0695
Elevation: 587.2928 RMS Elev: 0.1215
HDOP: 0.8 VDOP: 1.2 PDOP: 1.50

Point ID: 434 Description:
Antenna Height: 2.000 Solution: RTK Fixed
No. Satellites: 17 No. Epochs: 5
GPS Start Time: 12:38:04
Northing: 4549310.3204 RMS North: 0.0379
Easting: 540249.9205 RMS East: 0.0256
Elevation: 587.6791 RMS Elev: 0.0662
HDOP: 0.8 VDOP: 1.2 PDOP: 1.50

Point ID: 435 Description:
Antenna Height: 2.000 Solution: RTK Fixed
No. Satellites: 17 No. Epochs: 5
GPS Start Time: 12:38:14
Northing: 4549311.1939 RMS North: 0.0089
Easting: 540249.9052 RMS East: 0.0045
Elevation: 587.6620 RMS Elev: 0.0134
HDOP: 0.8 VDOP: 1.2 PDOP: 1.50

Point ID: 436 Description:
Antenna Height: 2.000 Solution: RTK Fixed
No. Satellites: 17 No. Epochs: 5
GPS Start Time: 12:38:27
Northing: 4549313.5578 RMS North: 0.0139
Easting: 540250.3243 RMS East: 0.0139
Elevation: 587.4512 RMS Elev: 0.0277
HDOP: 0.8 VDOP: 1.2 PDOP: 1.50

Point ID: 437 Description:
Antenna Height: 2.000 Solution: RTK Fixed
No. Satellites: 17 No. Epochs: 5
GPS Start Time: 12:38:58
Northing: 4549306.6982 RMS North: 0.0252
Easting: 540279.5423 RMS East: 0.0126
Elevation: 587.9753 RMS Elev: 0.0378
HDOP: 0.7 VDOP: 1.1 PDOP: 1.30

Point ID: 438 Description:
Antenna Height: 2.000 Solution: RTK Fixed
No. Satellites: 17 No. Epochs: 5
GPS Start Time: 12:39:06
Northing: 4549307.4975 RMS North: 0.0128
Easting: 540279.6706 RMS East: 0.0128
Elevation: 587.9500 RMS Elev: 0.0313
HDOP: 0.7 VDOP: 1.1 PDOP: 1.30

Point ID: 439 Description:
Antenna Height: 2.000 Solution: RTK Fixed
No. Satellites: 17 No. Epochs: 5
GPS Start Time: 12:39:14
Northing: 4549308.6851 RMS North: 0.0083
Easting: 540280.2931 RMS East: 0.0083
Elevation: 587.8621 RMS Elev: 0.0165
HDOP: 0.7 VDOP: 1.1 PDOP: 1.30

Point ID: 440 Description:
Antenna Height: 2.000 Solution: RTK Fixed
No. Satellites: 15 No. Epochs: 5
GPS Start Time: 12:39:29
Northing: 4549305.1223 RMS North: 0.0219
Easting: 540290.3992 RMS East: 0.0219
Elevation: 588.1410 RMS Elev: 0.0497
HDOP: 0.7 VDOP: 1.1 PDOP: 1.30

Point ID: 441 Description:
Antenna Height: 2.000 Solution: RTK Fixed
No. Satellites: 16 No. Epochs: 5
GPS Start Time: 12:39:37
Northing: 4549305.7628 RMS North: 0.0128
Easting: 540290.7336 RMS East: 0.0128
Elevation: 588.1644 RMS Elev: 0.0342
HDOP: 0.7 VDOP: 1.1 PDOP: 1.30

Point ID: 442 Description:
Antenna Height: 2.000 Solution: RTK Fixed
No. Satellites: 17 No. Epochs: 5
GPS Start Time: 12:39:45
Northing: 4549307.6554 RMS North: 0.0141
Easting: 540291.2075 RMS East: 0.0141
Elevation: 588.0456 RMS Elev: 0.0365
HDOP: 0.7 VDOP: 1.1 PDOP: 1.30

Point ID: 443 Description:
Antenna Height: 2.000 Solution: RTK Fixed
No. Satellites: 16 No. Epochs: 5
GPS Start Time: 12:39:57
Northing: 4549304.1618 RMS North: 0.0294
Easting: 540296.0917 RMS East: 0.0294
Elevation: 588.2147 RMS Elev: 0.0666
HDOP: 0.7 VDOP: 1.2 PDOP: 1.40

Point ID: 444 Description:
Antenna Height: 2.000 Solution: RTK Fixed
No. Satellites: 16 No. Epochs: 5
GPS Start Time: 12:40:06
Northing: 4549305.1011 RMS North: 0.0045
Easting: 540296.0331 RMS East: 0.0045
Elevation: 588.2465 RMS Elev: 0.0089
HDOP: 0.7 VDOP: 1.2 PDOP: 1.40

Point ID: 445 Description:
Antenna Height: 2.000 Solution: RTK Fixed
No. Satellites: 16 No. Epochs: 5
GPS Start Time: 12:40:15
Northing: 4549307.2084 RMS North: 0.0117
Easting: 540295.9832 RMS East: 0.0117
Elevation: 588.1184 RMS Elev: 0.0249
HDOP: 0.7 VDOP: 1.1 PDOP: 1.30

Point ID: 446 Description:
Antenna Height: 2.000 Solution: RTK Fixed
No. Satellites: 16 No. Epochs: 5
GPS Start Time: 12:40:27
Northing: 4549305.8114 RMS North: 0.0094
Easting: 540299.2149 RMS East: 0.0094
Elevation: 588.2709 RMS Elev: 0.0198
HDOP: 0.7 VDOP: 1.2 PDOP: 1.40

Point ID: 447 Description:
Antenna Height: 2.000 Solution: RTK Fixed
No. Satellites: 17 No. Epochs: 5
GPS Start Time: 12:40:37
Northing: 4549308.7733 RMS North: 0.0200
Easting: 540300.5749 RMS East: 0.0200
Elevation: 588.2046 RMS Elev: 0.0400
HDOP: 0.7 VDOP: 1.1 PDOP: 1.30

Point ID: 448 Description:
Antenna Height: 2.000 Solution: RTK Fixed
No. Satellites: 16 No. Epochs: 5
GPS Start Time: 12:40:47
Northing: 4549311.8644 RMS North: 0.0053
Easting: 540300.5310 RMS East: 0.0053
Elevation: 588.2618 RMS Elev: 0.0120
HDOP: 0.7 VDOP: 1.2 PDOP: 1.40

Point ID: 449 Description:
Antenna Height: 2.000 Solution: RTK Fixed
No. Satellites: 16 No. Epochs: 5
GPS Start Time: 12:40:57
Northing: 4549311.2369 RMS North: 0.0444
Easting: 540298.6348 RMS East: 0.0444
Elevation: 588.1699 RMS Elev: 0.1088
HDOP: 0.7 VDOP: 1.1 PDOP: 1.30

Point ID: 450 Description:
Antenna Height: 2.000 Solution: RTK Fixed
No. Satellites: 17 No. Epochs: 5
GPS Start Time: 12:41:08
Northing: 4549310.3016 RMS North: 0.0047
Easting: 540296.7980 RMS East: 0.0047
Elevation: 588.0985 RMS Elev: 0.0094
HDOP: 0.7 VDOP: 1.1 PDOP: 1.30

Point ID: 451 Description:
Antenna Height: 2.000 Solution: RTK Fixed
No. Satellites: 17 No. Epochs: 5
GPS Start Time: 12:41:17
Northing: 4549308.6653 RMS North: 0.0045
Easting: 540297.2065 RMS East: 0.0045
Elevation: 588.0639 RMS Elev: 0.0101
HDOP: 0.7 VDOP: 1.1 PDOP: 1.30

Point ID: 452 Description:
Antenna Height: 2.000 Solution: RTK Fixed
No. Satellites: 17 No. Epochs: 5
GPS Start Time: 12:41:30
Northing: 4549313.3232 RMS North: 0.0208
Easting: 540303.2632 RMS East: 0.0104
Elevation: 588.2863 RMS Elev: 0.0363
HDOP: 0.7 VDOP: 1.1 PDOP: 1.30

Point ID: 453 Description:
Antenna Height: 2.000 Solution: RTK Fixed
No. Satellites: 17 No. Epochs: 5
GPS Start Time: 12:41:52
Northing: 4549298.4980 RMS North: 0.0093
Easting: 540306.0723 RMS East: 0.0093
Elevation: 588.4456 RMS Elev: 0.0210
HDOP: 0.7 VDOP: 1.1 PDOP: 1.30

Point ID: 454 Description:
Antenna Height: 2.000 Solution: RTK Fixed
No. Satellites: 16 No. Epochs: 5
GPS Start Time: 12:42:05
Northing: 4549289.9953 RMS North: 0.0152
Easting: 540309.7090 RMS East: 0.0127
Elevation: 588.4762 RMS Elev: 0.0381
HDOP: 0.8 VDOP: 1.2 PDOP: 1.40

Point ID: 455 Description:
Antenna Height: 2.000 Solution: RTK Fixed
No. Satellites: 17 No. Epochs: 5
GPS Start Time: 12:42:34
Northing: 4549265.6885 RMS North: 0.0066
Easting: 540315.1780 RMS East: 0.0066
Elevation: 588.0943 RMS Elev: 0.0198
HDOP: 0.7 VDOP: 1.1 PDOP: 1.30

Point ID: 456 Description:
Antenna Height: 2.000 Solution: RTK Fixed
No. Satellites: 17 No. Epochs: 5
GPS Start Time: 12:42:49
Northing: 4549257.2009 RMS North: 0.0432
Easting: 540314.0271 RMS East: 0.0432
Elevation: 587.9515 RMS Elev: 0.1297
HDOP: 0.7 VDOP: 1.1 PDOP: 1.30

Point ID: 457 Description:
Antenna Height: 2.000 Solution: RTK Fixed
No. Satellites: 17 No. Epochs: 5
GPS Start Time: 12:43:08
Northing: 4549271.5803 RMS North: 0.0105
Easting: 540310.6598 RMS East: 0.0105
Elevation: 588.1565 RMS Elev: 0.0281
HDOP: 0.7 VDOP: 1.1 PDOP: 1.30

Point ID: 458 Description:
Antenna Height: 2.000 Solution: RTK Fixed
No. Satellites: 16 No. Epochs: 5
GPS Start Time: 12:43:24
Northing: 4549283.4907 RMS North: 0.0333
Easting: 540308.0597 RMS East: 0.0333
Elevation: 588.3380 RMS Elev: 0.1000
HDOP: 0.8 VDOP: 1.2 PDOP: 1.40

Point ID: 459 Description:
Antenna Height: 2.000 Solution: RTK Fixed
No. Satellites: 16 No. Epochs: 5
GPS Start Time: 12:43:44
Northing: 4549291.4600 RMS North: 0.0221
Easting: 540305.7732 RMS East: 0.0140
Elevation: 588.4181 RMS Elev: 0.0420
HDOP: 0.7 VDOP: 1.1 PDOP: 1.30

Point ID: 460 Description:
Antenna Height: 2.000 Solution: RTK Fixed
No. Satellites: 17 No. Epochs: 5
GPS Start Time: 12:43:54
Northing: 4549293.4088 RMS North: 0.0089
Easting: 540304.9855 RMS East: 0.0045
Elevation: 588.3934 RMS Elev: 0.0148
HDOP: 0.7 VDOP: 1.1 PDOP: 1.30

Point ID: 461 Description:
Antenna Height: 2.000 Solution: RTK Fixed
No. Satellites: 16 No. Epochs: 5
GPS Start Time: 12:44:05
Northing: 4549296.4688 RMS North: 0.0158
Easting: 540302.9633 RMS East: 0.0079
Elevation: 588.3819 RMS Elev: 0.0238
HDOP: 0.7 VDOP: 1.2 PDOP: 1.40

Point ID: 462 Description:
Antenna Height: 2.000 Solution: RTK Fixed
No. Satellites: 16 No. Epochs: 5
GPS Start Time: 12:44:16
Northing: 4549296.5514 RMS North: 0.0104
Easting: 540299.3807 RMS East: 0.0066
Elevation: 588.3524 RMS Elev: 0.0197
HDOP: 0.7 VDOP: 1.2 PDOP: 1.40

Point ID: 463 Description:
Antenna Height: 2.000 Solution: RTK Fixed
No. Satellites: 16 No. Epochs: 5
GPS Start Time: 12:44:24
Northing: 4549298.1915 RMS North: 0.0297
Easting: 540298.7762 RMS East: 0.0188
Elevation: 588.3494 RMS Elev: 0.0563
HDOP: 0.7 VDOP: 1.2 PDOP: 1.40

Point ID: 464 Description:
Antenna Height: 2.000 Solution: RTK Fixed
No. Satellites: 16 No. Epochs: 5
GPS Start Time: 12:44:32
Northing: 4549299.6923 RMS North: 0.0141
Easting: 540297.0573 RMS East: 0.0141
Elevation: 588.2879 RMS Elev: 0.0424
HDOP: 0.7 VDOP: 1.2 PDOP: 1.40

Point ID: 465 Description:
Antenna Height: 2.000 Solution: RTK Fixed
No. Satellites: 16 No. Epochs: 5
GPS Start Time: 12:44:41
Northing: 4549300.3414 RMS North: 0.0117
Easting: 540294.9415 RMS East: 0.0074
Elevation: 588.2582 RMS Elev: 0.0221
HDOP: 0.7 VDOP: 1.2 PDOP: 1.40

Point ID: 466 Description:
Antenna Height: 2.000 Solution: RTK Fixed
No. Satellites: 15 No. Epochs: 5
GPS Start Time: 12:44:55
Northing: 4549302.8092 RMS North: 0.1277
Easting: 540282.1597 RMS East: 0.1277
Elevation: 588.0258 RMS Elev: 0.2553
HDOP: 0.7 VDOP: 1.2 PDOP: 1.40

Point ID: 467 Description:
Antenna Height: 2.000 Solution: RTK Fixed
No. Satellites: 15 No. Epochs: 5
GPS Start Time: 12:45:20
Northing: 4549292.1216 RMS North: 0.0268
Easting: 540300.5574 RMS East: 0.0268
Elevation: 588.3941 RMS Elev: 0.0671
HDOP: 0.9 VDOP: 1.5 PDOP: 1.70

Point ID: 468 Description:
Antenna Height: 2.000 Solution: RTK Fixed
No. Satellites: 16 No. Epochs: 5
GPS Start Time: 12:45:29
Northing: 4549292.3885 RMS North: 0.0763
Easting: 540302.8594 RMS East: 0.0763
Elevation: 588.3782 RMS Elev: 0.2195
HDOP: 0.7 VDOP: 1.2 PDOP: 1.50

Point ID: 469 Description:
Antenna Height: 2.000 Solution: RTK Fixed
No. Satellites: 15 No. Epochs: 5
GPS Start Time: 12:45:37
Northing: 4549290.6111 RMS North: 0.0759
Easting: 540301.4581 RMS East: 0.0759
Elevation: 588.3691 RMS Elev: 0.1897
HDOP: 1.0 VDOP: 1.9 PDOP: 2.10

Point ID: 470 Description:
Antenna Height: 2.000 Solution: RTK Fixed
No. Satellites: 16 No. Epochs: 5
GPS Start Time: 12:45:50
Northing: 4549282.5343 RMS North: 0.0106
Easting: 540303.2356 RMS East: 0.0106

Elevation: 588.0816 RMS Elev: 0.0317
HDOP: 1.0 VDOP: 1.9 PDOP: 2.10

Point ID: 471 Description:
Antenna Height: 2.000 Solution: RTK Fixed
No. Satellites: 16 No. Epochs: 5
GPS Start Time: 12:46:05
Northing: 4549279.0814 RMS North: 0.0102
Easting: 540303.4428 RMS East: 0.0102
Elevation: 588.0223 RMS Elev: 0.0220
HDOP: 0.8 VDOP: 1.2 PDOP: 1.40

Point ID: 472 Description:
Antenna Height: 2.000 Solution: RTK Fixed
No. Satellites: 16 No. Epochs: 5
GPS Start Time: 12:46:17
Northing: 4549272.3371 RMS North: 0.0176
Easting: 540304.7997 RMS East: 0.0119
Elevation: 587.9401 RMS Elev: 0.0353
HDOP: 0.8 VDOP: 1.4 PDOP: 1.60

Point ID: 473 Description:
Antenna Height: 2.000 Solution: RTK Fixed
No. Satellites: 17 No. Epochs: 5
GPS Start Time: 12:46:28
Northing: 4549266.5292 RMS North: 0.0369
Easting: 540308.0794 RMS East: 0.0369
Elevation: 587.9688 RMS Elev: 0.0738
HDOP: 0.8 VDOP: 1.2 PDOP: 1.40

Point ID: 474 Description:
Antenna Height: 2.000 Solution: RTK Fixed
No. Satellites: 18 No. Epochs: 5
GPS Start Time: 12:46:42
Northing: 4549260.3192 RMS North: 0.0236
Easting: 540309.5020 RMS East: 0.0118
Elevation: 587.8709 RMS Elev: 0.0412
HDOP: 0.7 VDOP: 1.1 PDOP: 1.30

Point ID: 475 Description:
Antenna Height: 2.000 Solution: RTK Fixed
No. Satellites: 17 No. Epochs: 5
GPS Start Time: 12:47:17
Northing: 4549261.7718 RMS North: 0.0103
Easting: 540306.4895 RMS East: 0.0103
Elevation: 587.6884 RMS Elev: 0.0206
HDOP: 0.7 VDOP: 1.1 PDOP: 1.30

Point ID: 476 Description:
Antenna Height: 2.000 Solution: RTK Fixed
No. Satellites: 15 No. Epochs: 5
GPS Start Time: 12:47:28
Northing: 4549265.2039 RMS North: 0.0091
Easting: 540304.7804 RMS East: 0.0091
Elevation: 587.7939 RMS Elev: 0.0182
HDOP: 0.8 VDOP: 1.3 PDOP: 1.50

Point ID: 477 Description:
Antenna Height: 2.000 Solution: RTK Fixed
No. Satellites: 17 No. Epochs: 5
GPS Start Time: 12:47:40
Northing: 4549264.4039 RMS North: 0.0109
Easting: 540301.0827 RMS East: 0.0054
Elevation: 587.6694 RMS Elev: 0.0171
HDOP: 0.8 VDOP: 1.4 PDOP: 1.60

Point ID: 478 Description: TRAFO
Antenna Height: 2.000 Solution: RTK Fixed
No. Satellites: 17 No. Epochs: 5
GPS Start Time: 12:47:53
Northing: 4549264.0629 RMS North: 0.0107
Easting: 540303.1543 RMS East: 0.0079
Elevation: 587.6046 RMS Elev: 0.0248
HDOP: 0.8 VDOP: 1.4 PDOP: 1.60

Point ID: 479 Description: TRAFO
Antenna Height: 2.000 Solution: RTK Fixed
No. Satellites: 17 No. Epochs: 5
GPS Start Time: 12:48:20
Northing: 4549263.8790 RMS North: 0.0053
Easting: 540303.8844 RMS East: 0.0045
Elevation: 587.5619 RMS Elev: 0.0134
HDOP: 0.8 VDOP: 1.4 PDOP: 1.60

Point ID: 480 Description: TRAFO
Antenna Height: 2.000 Solution: RTK Fixed
No. Satellites: 17 No. Epochs: 5
GPS Start Time: 12:48:31
Northing: 4549261.7902 RMS North: 0.0658
Easting: 540303.6556 RMS East: 0.0658
Elevation: 587.5468 RMS Elev: 0.1423
HDOP: 0.8 VDOP: 1.4 PDOP: 1.60

Point ID: 481 Description: TRAFO
Antenna Height: 2.000 Solution: RTK Fixed
No. Satellites: 16 No. Epochs: 5
GPS Start Time: 12:48:43
Northing: 4549261.9299 RMS North: 0.0089
Easting: 540302.7904 RMS East: 0.0089
Elevation: 587.5627 RMS Elev: 0.0202
HDOP: 0.8 VDOP: 1.4 PDOP: 1.60

Point ID: 482 Description: DRVBANDSTR
Antenna Height: 2.000 Solution: RTK Fixed
No. Satellites: 14 No. Epochs: 5
GPS Start Time: 12:49:25
Northing: 4549294.0262 RMS North: 0.0053
Easting: 540299.7722 RMS East: 0.0089
Elevation: 588.3913 RMS Elev: 0.0166
HDOP: 1.0 VDOP: 1.6 PDOP: 1.90

Point ID: 483 Description: DRVBANDTEL
Antenna Height: 2.000 Solution: RTK Fixed
No. Satellites: 17 No. Epochs: 5
GPS Start Time: 12:50:05
Northing: 4549306.9684 RMS North: 0.0045
Easting: 540297.9454 RMS East: 0.0045
Elevation: 588.2064 RMS Elev: 0.0110
HDOP: 0.8 VDOP: 1.4 PDOP: 1.60

РЕПУБЛИКА СЕВЕРНА МАКЕДОНИЈА
АГЕНЦИЈА ЗА КАТАСТАР НА НЕДВИЖНОСТИ
1110-67/2022 од 07.06.2022 11:53:13

1110-67/2022

И З В Е С Т У В А Њ Е

за електронска заверка на геодетски елаборат

Извршена е електронска заверка на геодетскиот елаборат за Геодетски елаборат за ажурирана геодетска подлога, изработен од: ГЕО АД ИНЖЕНЕРИНГ ДООЕЛ БИТОЛА, заведена под број: 08-88/4-22 од 07.06.2022 година.
Со заверката се потврдува дека при изработката на геодетскиот елаборат се користени податоци од Геодетско - катастарскиот информационен систем.
Геодетскиот елаборат е доставен во електронска форма преку Е- шалтерот на Агенцијата за катастар на недвижности, на 07.06.2022 11:53:13 часот.

М.П.

Службено лице

ГЕО АД ИНЖЕНЕРИНГ ДООЕЛ БИТОЛА

(име и презиме, потпис)

III. 2. Графички дел

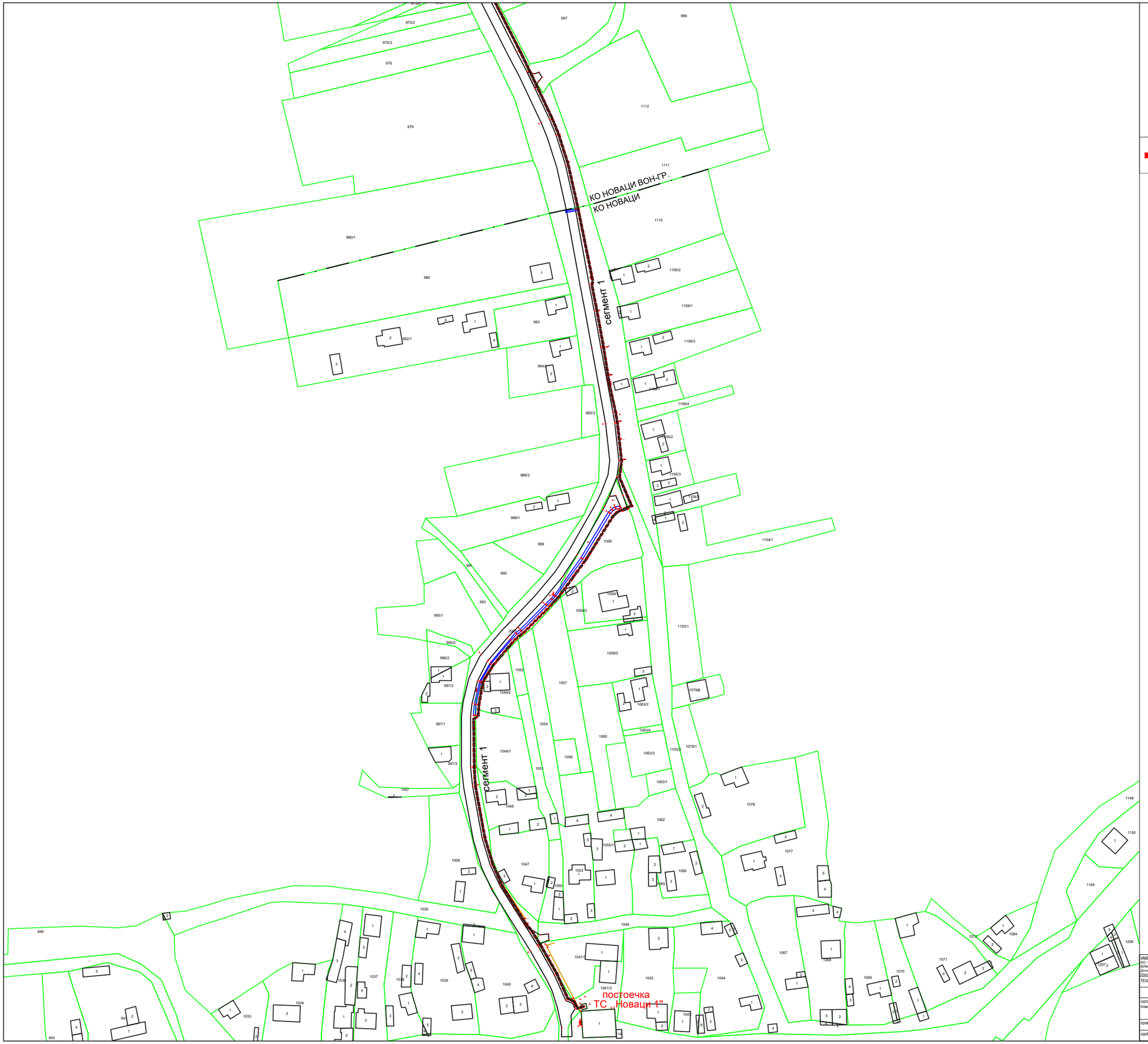

Урбанистички проект вон опфат на урбанистички план: Нов 10(20) kV кабелски вод низ (КО Новаци, КО Новаци -вон град, КО Добромири, КО Горно Агларци, КО Долно Агларци, КО Далбеговци) - Општина Новаци и реконструкција на ТС „Далбеговци"

ГРАНИЦА НА ПРОЕКТЕН ОПФАТ 9513.41 м²

E1.8 — Е - ИНФРАСТРУКТУРА
E1.8 - водови за пренос на електрична енергија

E1.8 — Е - ИНФРАСТРУКТУРА
E1.8 - трансформаторски станици и подстаници

НУМЕРИЧКИ ПОКАЗАТЕЛИ НА УРБАНИСТИЧКИТЕ ПАРАМЕТРИ

	ОСНОВНА КЛАСА НА НАМЕНИ	ВИД НА ОБЈЕКТ	ДОЛЖИНА НА КАБЕЛСКИ ВОД m	ПОВРШИНА НА ОПФАТ m²
1.1	E1.8 водови за пренос на електр	СН кабел	9517 m	9508.80 m²
1.2	E1.8 трансформаторски станици	ТС	/	4.61 m²

ПЛАН НА НАМЕНА НА ЗЕМЈИШТЕ И ГРАДБИ И ПЛАН НА ПОВРШИНИ И ГРАДБИ
М 1:2000

ИМЕ НА ЛОКАЦИЈАТА: КО Новаци, КО Новаци -вон град, КО Добромири, КО Горно Агларци, КО Долно Агларци, КО Далбеговци) - Општина Новаци	НАРАЧКА Бр.:	ИНВЕСТИТОР: ЕВН Македонија А.Д. Скопје ул. „Лазар Личеноски", бр.11, Скопје КЕЦ 13 Битола	EVN macedonia
ТЕХНИЧКИ БР: 0302-73/22 со дата 28.07.2023	.	ИЗГОТВУВАЧ НА ТЕХНИЧКА ДОКУМЕНТАЦИЈА: „Механотехника" ДООЕЛ, Битола	
	име: "	дата:	
одговорен планер:	Љупчо Стојчев дипл.инж.арх овл.бр.0.0221	07/2023	ПРОЕКТ: Нов 10(20) kV кабелски вод низ (КО Новаци, КО Новаци -вон град, КО Добромири, КО Горно Агларци, КО Долно Агларци, КО Далбеговци) - Општина Новаци и реконструкција на ТС „Далбеговци"
проверил:		големина: А3	ИМЕ НА ЦРТЕЖОТ: ПЛАН НА НАМЕНА НА ЗЕМЈИШТЕ И ГРАДБИ И ПЛАН НА ПОВРШИНИ И ГРАДБИ - сегмент 1
одобрил:		размер: 1:2000	У / ЛИСТ: 1

Урбанистички проект вон опфат на урбанистички план: Нов 10(20) kV кабелски вод низ (КО Новаци, КО Новаци -вон град, КО Добромири, КО Горно Агларци, КО Долно Агларци, КО Далбеговци) - Општина Новаци и реконструкција на ТС ,,Далбеговци"

ГРАНИЦА НА ПРОЕКТЕН ОПФАТ 9513.41 м²

E1.8 — Е - ИНФРАСТРУКТУРА
E1.8 - водови за пренос на електрична енергија

E1.8 — Е - ИНФРАСТРУКТУРА
E1.8 - трансформаторски станици и подстаници

НУМЕРИЧКИ ПОКАЗАТЕЛИ НА УРБАНИСТИЧКИТЕ ПАРАМЕТРИ				
	ОСНОВНА КЛАСА НА НАМЕНИ	ВИД НА ОБЈЕКТ	ДОЛЖИНА НА КАБЕЛСКИ ВОД m	ПОВРШИНА НА ОПФАТ m²
1.1	E1.8 водови за пренос на електр	СН кабел	9517 m	9508.80 m²
1.2	E1.8 трансформаторски станици	ТС	/	4.61 m²

ПЛАН НА НАМЕНА НА ЗЕМЈИШТЕ И ГРАДБИ И
ПЛАН НА ПОВРШИНИ И ГРАДБИ
М 1:2000

ИМЕ НА ЛОКАЦИЈАТА: (КО Новаци, КО Новаци -вон град, КО Добромири, КО Горно Агларци, КО Долно Агларци, КО Далбеговци) - Општина Новаци	НАРАЧКА Бр.:	ИНВЕСТИТОР:	ЕВН Македонија А.Д. Скопје ул. „Лазар Личеноски", бр.11, Скопје КЕЦ 13 Битола
ТЕХНИЧКИ БР: 0302-73/22 со дата 28.07.2023	-	ИЗГОТВУВАЧ НА ТЕХНИЧКА ДОКУМЕНТАЦИЈА:	„Механотехника" ДООЕЛ, Битола
	име: - / дата:		
одговорен планер:	Љупчо Стојчев дипл.инж.арх овл.бр.0.0221 / 07/2023	ПРОЕКТ:	Нов 10(20) kV кабелски вод низ (КО Новаци, КО Новаци -вон град, КО Добромири, КО Горно Агларци, КО Долно Агларци, КО Далбеговци) - Општина Новаци и реконструкција на ТС „Далбеговци"
проверил:		големина: А3	ИМЕ НА ЦРТЕЖОТ: ПЛАН НА НАМЕНА НА ЗЕМЈИШТЕ И ГРАДБИ И ПЛАН НА ПОВРШИНИ И ГРАДБИ - сегмент 1
одобрил:		размер: 1:2000	У / ЛИСТ: 1-1

Урбанистички проект вон опфат на урбанистички план: Нов 10(20) kV кабелски вод низ (КО Новаци, КО Новаци -вон град, КО Добромири, КО Горно Агларци, КО Долно Агларци, КО Далбеговци) - Општина Новаци и реконструкција на ТС ,,Далбеговци"

ГРАНИЦА НА ПРОЕКТЕН ОПФАТ 9513.41 м²

E1.8 Е - ИНФРАСТРУКТУРА
E1.8 - водови за пренос на електрична енергија

E1.8 Е - ИНФРАСТРУКТУРА
E1.8 - трансформаторски станици и подстаници

НУМЕРИЧКИ ПОКАЗАТЕЛИ НА УРБАНИСТИЧКИТЕ ПАРАМЕТРИ				
	ОСНОВНА КЛАСА НА НАМЕНИ	ВИД НА ОБЈЕКТ	ДОЛЖИНА НА КАБЕЛСКИ ВОД m	ПОВРШИНА НА ОПФАТ m²
1.1	E1.8 водови за пренос на електр	СН кабел	9517 m	9508.80 m²
1.2	E1.8 трансформаторски станици	ТС	/	4.61 m²

КО ДОБРОМИРИ
КО НОВАЦИ ВОН-ГР.

сегмент 1

110 kV dalekuvod_AD MEPSO

ПЛАН НА НАМЕНА НА ЗЕМЈИШТЕ И ГРАДБИ И
ПЛАН НА ПОВРШИНИ И ГРАДБИ
М 1:2000

ИМЕ НА ПОСАКИЈАТА: КО Новаци, КО Новаци -вон град, КО Добромири, КО Горно Агларци, КО Долно Агларци, КО Далбеговци) - Општина Новаци	НАРАЧКА Бр.:	ИНВЕСТИТОР:	ЕВН Македонија А.Д. Скопје ул. „Лазар Личеноски", бр.11, Скопје КЕЦ 13 Битола	EVN macedonia
ТЕХНИЧКИ БР: 0302-73/22 со дата 28.07.2023	-	ИЗГОТВУВАЧ НА ТЕХНИЧКА ДОКУМЕНТАЦИЈА:	„Механотехника" ДООЕЛ, Битола	
	име: -	дата:		
одговорен планер:	Љупчо Стојчев дипл.инж.арх овл.бр.0.0221	07/2023	ПРОЕКТ: Нов 10(20) kV кабелски вод низ (КО Новаци, КО Новаци -вон град, КО Добромири, КО Горно Агларци, КО Долно Агларци, КО Далбеговци) - Општина Новаци и реконструкција на ТС „Далбеговци"	
проверил:		големина: А3	ИМЕ НА ЦРТЕЖОТ: ПЛАН НА НАМЕНА НА ЗЕМЈИШТЕ И ГРАДБИ И ПЛАН НА ПОВРШИНИ И ГРАДБИ сегмент 1	ЛИСТ: У 1-2
одобрил:		размер: 1:2000		

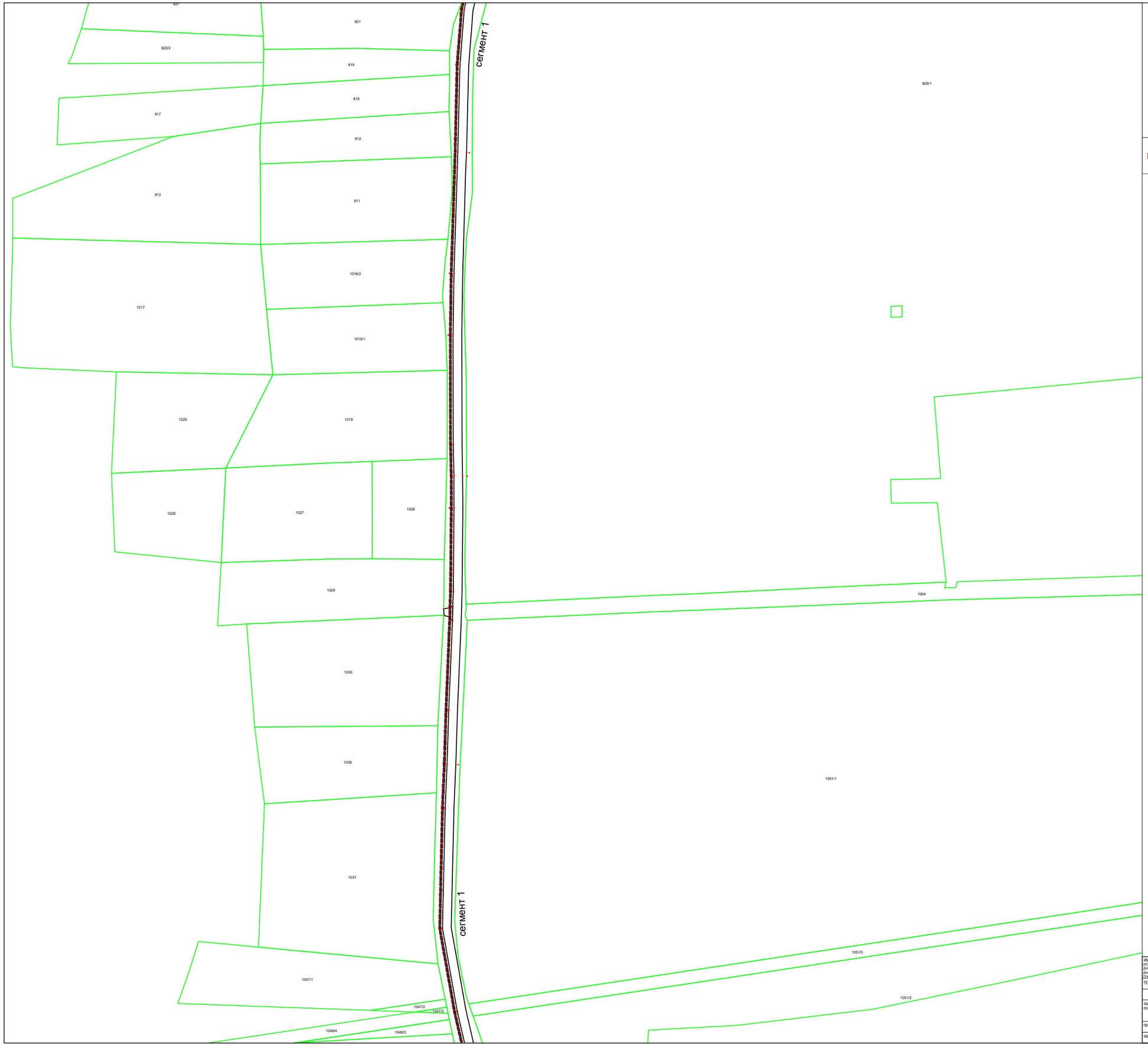

Урбанистички проект вон опфат на урбанистички план: Нов 10(20) kV кабелски вод низ (КО Новаци, КО Новаци -вон град, КО Добромири, КО Горно Агларци, КО Долно Агларци, КО Далбеговци) - Општина Новаци и реконструкција на ТС ,,Далбеговци"

ГРАНИЦА НА ПРОЕКТЕН ОПФАТ 9513.41 м²

E1.8 Е - ИНФРАСТРУКТУРА
E1.8 - водови за пренос на електрична енергија

E1.8 Е - ИНФРАСТРУКТУРА
E1.8 - трансформаторски станици и подстаници

НУМЕРИЧКИ ПОКАЗАТЕЛИ НА УРБАНИСТИЧКИТЕ ПАРАМЕТРИ

	ОСНОВНА КЛАСА НА НАМЕНИ	ВИД НА ОБЈЕКТ	ДОЛЖИНА НА КАБЕЛСКИ ВОД m	ПОВРШИНА НА ОПФАТ m²
1.1	E1.8 водови за пренос на електр	СН кабел	9517 m	9508.80 m²
1.2	E1.8 трансформаторски станици	ТС	/	4.61 m²

ПЛАН НА НАМЕНА НА ЗЕМЈИШТЕ И ГРАДБИ И
ПЛАН НА ПОВРШИНИ И ГРАДБИ
М 1:2000

ИМЕ НА ЛОКАЦИЈАТА: КО Новаци, КО Новаци -вон град, КО Добромири, КО Горно Агларци, КО Долно Агларци, КО Далбеговци) - Општина Новаци	НАРАЧКА Бр.:	ИНВЕСТИТОР:	ЕВН Македонија А.Д. Скопје ул. „Лазар Личеноски", бр.11, Скопје КЕЦ 13 Битола
ТЕХНИЧКИ БР: 0302-73/22 со дата 28.07.2023	-	ИЗГОТВУВАЧ НА ТЕХНИЧКА ДОКУМЕНТАЦИЈА:	„Механотехника" ДООЕЛ, Битола
	име: - / дата:		
одговорен планер:	Љупчо Стојчев дипл.инж.арх овл.бр.0.0221 / 07/2023	ПРОЕКТ:	Нов 10(20) kV кабелски вод низ (КО Новаци, КО Новаци -вон град, КО Добромири, КО Горно Агларци, КО Долно Агларци, КО Далбеговци) - Општина Новаци и реконструкција на ТС „Далбеговци"
проверил:		големина: А3	ИМЕ НА ЦРТЕЖОТ: ПЛАН НА НАМЕНА НА ЗЕМЈИШТЕ И ГРАДБИ И ПЛАН НА ПОВРШИНИ И ГРАДБИ сегмент 1
одобрил:		размер: 1:2000	У / ЛИСТ: 1-3

Урбанистички проект вон опфат на урбанистички план: Нов 10(20) kV кабелски вод низ (КО Новаци, КО Новаци -вон град, КО Добромири, КО Горно Агларци, КО Долно Агларци, КО Далбеговци) - Општина Новаци и реконструкција на ТС ,,Далбеговци"

ГРАНИЦА НА ПРОЕКТЕН ОПФАТ 9513.41 м²

E1.8 Е - ИНФРАСТРУКТУРА
E1.8 - водови за пренос на електрична енергија

E1.8 Е - ИНФРАСТРУКТУРА
E1.8 - трансформаторски станици и подстаници

НУМЕРИЧКИ ПОКАЗАТЕЛИ НА УРБАНИСТИЧКИТЕ ПАРАМЕТРИ

	ОСНОВНА КЛАСА НА НАМЕНИ	ВИД НА ОБЈЕКТ	ДОЛЖИНА НА КАБЕЛСКИ ВОД m	ПОВРШИНА НА ОПФАТ m²
1.1	E1.8 водови за пренос на електр	СН кабел	9517 m	9508.80 m²
1.2	E1.8 трансформаторски станици	ТС	/	4.61 m²

спојница
сегмент 2
сегмент 1
сегмент 1
сегмент 1

ПЛАН НА НАМЕНА НА ЗЕМЈИШТЕ И ГРАДБИ И
ПЛАН НА ПОВРШИНИ И ГРАДБИ
М 1:2000

ИМЕ НА ЛОКАЦИЈАТА: КО Новаци, КО Новаци -вон град, КО Добромири, КО Горно Агларци, КО Долно Агларци, КО Далбеговци) - Општина Новаци	НАРАЧКА Бр.:	ИНВЕСТИТОР:	ЕВН Македонија А.Д. Скопје ул. „Лазар Личеноски", бр.11, Скопје КЕЦ 13 Битола
ТЕХНИЧКИ БР: 0302-73/22 со дата 28.07.2023	-	ИЗГОТВУВАЧ НА ТЕХНИЧКА ДОКУМЕНТАЦИЈА:	„Механотехника" ДООЕЛ, Битола
	име: - дата:	ПРОЕКТ:	Нов 10(20) kV кабелски вод низ (КО Новаци, КО Новаци -вон град, КО Добромири, КО Горно Агларци, КО Долно Агларци, КО Далбеговци) - Општина Новаци и реконструкција на ТС „Далбеговци"
одговорен планер:	Љупчо Стојчев дипл.инж.арх овл.бр.0.0221 / 07/2023		
проверил:		големина: А3	ИМЕ НА ЦРТЕЖОТ: ПЛАН НА НАМЕНА НА ЗЕМЈИШТЕ И ГРАДБИ И ПЛАН НА ПОВРШИНИ И ГРАДБИ - сегмент 1
одобрил:		размер: 1:2000	У ЛИСТ: 1-4

Урбанистички проект вон опфат на урбанистички план: Нов 10(20) kV кабелски вод низ (КО Новаци, КО Новаци -вон град, КО Добромири, КО Горно Агларци, КО Долно Агларци, КО Далбеговци) - Општина Новаци и реконструкција на ТС ,,Далбеговци"

ГРАНИЦА НА ПРОЕКТЕН ОПФАТ 9513.41 м²

E1.8 Е - ИНФРАСТРУКТУРА
Е1.8 - водови за пренос на електрична енергија

E1.8 Е - ИНФРАСТРУКТУРА
Е1.8 - трансформаторски станици и подстаници

НУМЕРИЧКИ ПОКАЗАТЕЛИ НА УРБАНИСТИЧКИТЕ ПАРАМЕТРИ				
	ОСНОВНА КЛАСА НА НАМЕНИ	ВИД НА ОБЈЕКТ	ДОЛЖИНА НА КАБЕЛСКИ ВОД m	ПОВРШИНА НА ОПФАТ m²
1.1	Е1.8 водови за пренос на електр	СН кабел	9517 m	9508.80 m²
1.2	Е1.8 трансформаторски станици	ТС	/	4.61 m²

сегмент 2

постоечка
ТС ,,Добромири 2"

сегмент 2

постоечка
ТС ,,Добромири 1"

сегмент 2

спојница
сегмент 2
сегмент 1

ПЛАН НА НАМЕНА НА ЗЕМЈИШТЕ И ГРАДБИ И
ПЛАН НА ПОВРШИНИ И ГРАДБИ
М 1:2000

ИМЕ НА ЛОКАЦИЈАТА: КО Новаци, КО Новаци -вон град, КО Добромири, КО Горно Агларци, КО Долно Агларци, КО Далбеговци) - Општина Новаци	НАРАЧКА Бр.:	ИНВЕСТИТОР:	ЕВН Македонија А.Д. Скопје ул. „Лазар Личеноски", бр.11, Скопје КЕЦ 13 Битола
ТЕХНИЧКИ БР: 0302-73/22 со дата 28.07.2023	-	ИЗГОТВУВАЧ НА ТЕХНИЧКА ДОКУМЕНТАЦИЈА:	„Механотехника" ДООЕЛ, Битола
	име: - / дата:		
одговорен планер:	Љупчо Стојчев дипл.инж.арх овл.бр.0.0221 / 07/2023	ПРОЕКТ:	Нов 10(20) kV кабелски вод низ (КО Новаци, КО Новаци -вон град, КО Добромири, КО Горно Агларци, КО Долно Агларци, КО Далбеговци) - Општина Новаци и реконструкција на ТС „Далбеговци"
проверил:		големина: А3	ИМЕ НА ЦРТЕЖОТ: ПЛАН НА НАМЕНА НА ЗЕМЈИШТЕ И ГРАДБИ И ПЛАН НА ПОВРШИНИ И ГРАДБИ - сегмент 2 (дел со канализација разработен во ОП)
одобрил:		размер: 1:2000	У / ЛИСТ: 1-5

Урбанистички проект вон опфат на урбанистички план: Нов 10(20) kV кабелски вод низ (КО Новаци, КО Новаци -вон град, КО Добромири, КО Горно Агларци, КО Долно Агларци, КО Далбеговци) - Општина Новаци и реконструкција на ТС ,,Далбеговци"

ГРАНИЦА НА ПРОЕКТЕН ОПФАТ 9513.41 м²

E1.8 — Е - ИНФРАСТРУКТУРА
E1.8 - водови за пренос на електрична енергија

E1.8 — Е - ИНФРАСТРУКТУРА
E1.8 - трансформаторски станици и подстаници

НУМЕРИЧКИ ПОКАЗАТЕЛИ НА УРБАНИСТИЧКИТЕ ПАРАМЕТРИ				
	ОСНОВНА КЛАСА НА НАМЕНИ	ВИД НА ОБЈЕКТ	ДОЛЖИНА НА КАБЕЛСКИ ВОД m	ПОВРШИНА НА ОПФАТ m²
1.1	E1.8 водови за пренос на електр	СН кабел	9517 m	9508.80 m²
1.2	E1.8 трансформаторски станици	ТС	/	4.61 m²

сегмент 3
сегмент 3
сегмент 3
спојница 3
сегмент 3
сегмент 2
сегмент 2

59/9 79 76 78 77 343 75 344 345 59/8 346 66 63 355 354/3 64 65 409/2 410 356 362 354/2 409/3 409/1 361/2 408 361/1 358 359 406 407 382 381/2 381/1 386/1 383/2 383/1 380/2 380/1 372

ПЛАН НА НАМЕНА НА ЗЕМЈИШТЕ И ГРАДБИ И
ПЛАН НА ПОВРШИНИ И ГРАДБИ
М 1:2000

ИМЕ НА ЛОКАЦИЈАТА: КО Новаци, КО Новаци -вон град, КО Добромири, КО Горно Агларци, КО Долно Агларци, КО Далбеговци) - Општина Новаци	НАРАЧКА Бр.:	ИНВЕСТИТОР:	ЕВН Македонија А.Д. Скопје ул. „Лазар Личеновски", бр.11, Скопје КЕЦ 13 Битола
ТЕХНИЧКИ БР: 0302-73/22 со дата 28.07.2023	-	ИЗГОТВУВАЧ НА ТЕХНИЧКА ДОКУМЕНТАЦИЈА:	„Механотехника" ДООЕЛ, Битола
	име: " дата:		
одговорен планер:	Љупчо Стојчев дипл.инж.арх овл.бр.0.0221 07/2023	ПРОЕКТ:	Нов 10(20) kV кабелски вод низ (КО Новаци, КО Новаци -вон град, КО Добромири, КО Горно Агларци, КО Долно Агларци, КО Далбеговци) - Општина Новаци и реконструкција на ТС „Далбеговци"
проверил:		големина: А3	ИМЕ НА ЦРТЕЖОТ: ПЛАН НА НАМЕНА НА ЗЕМЈИШТЕ И ГРАДБИ И ПЛАН НА ПОВРШИНИ И ГРАДБИ - сегмент 3
одобрил:		размер: 1:2000	ЛИСТ: У 1-6



Урбанистички проект вон опфат на урбанистички план: Нов 10(20) kV кабелски вод низ (КО Новаци, КО Новаци -вон град, КО Добромири, КО Горно Агларци, КО Долно Агларци, КО Далбеговци) - Општина Новаци и реконструкција на ТС ,,Далбеговци"

ГРАНИЦА НА ПРОЕКТЕН ОПФАТ 9513.41 м²

E1.8 Е - ИНФРАСТРУКТУРА
Е1.8 - водови за пренос на електрична енергија

E1.8 Е - ИНФРАСТРУКТУРА
Е1.8 - трансформаторски станици и подстаници

НУМЕРИЧКИ ПОКАЗАТЕЛИ НА УРБАНИСТИЧКИТЕ ПАРАМЕТРИ				
	ОСНОВНА КЛАСА НА НАМЕНИ	ВИД НА ОБЈЕКТ	ДОЛЖИНА НА КАБЕЛСКИ ВОД m	ПОВРШИНА НА ОПФАТ m²
1.1	Е1.8 водови за пренос на електр	СН кабел	9517 m	9508.80 m²
1.2	Е1.8 трансформаторски станици	ТС	/	4.61 m²

ПЛАН НА НАМЕНА НА ЗЕМЈИШТЕ И ГРАДБИ И ПЛАН НА ПОВРШИНИ И ГРАДБИ
М 1:2000

ИМЕ НА ЛОКАЦИЈАТА: КО Новаци, КО Новаци -вон град, КО Добромири, КО Горно Агларци, КО Долно Агларци, КО Далбеговци) - Општина Новаци	НАРАЧКА Бр.:	ИНВЕСТИТОР:	ЕВН Македонија А.Д. Скопје ул. „Лазар Личеновски", бр.11, Скопје КЕЦ 13 Битола
ТЕХНИЧКИ БР: 0302-73/22 со дата 28.07.2023	.	ИЗГОТВУВАЧ НА ТЕХНИЧКА ДОКУМЕНТАЦИЈА:	„Механотехника" ДООЕЛ, Битола
	име: - / дата:		
одговорен планер:	Љупчо Стојчев дипл.инж.арх овл.бр.0.0221 / 07/2023	ПРОЕКТ:	Нов 10(20) kV кабелски вод низ (КО Новаци, КО Новаци -вон град, КО Добромири, КО Горно Агларци, КО Долно Агларци, КО Далбеговци) - Општина Новаци и реконструкција на ТС „Далбеговци"
проверил:		големина: А3	ИМЕ НА ЦРТЕЖОТ: ПЛАН НА НАМЕНА НА ЗЕМЈИШТЕ И ГРАДБИ И ПЛАН НА ПОВРШИНИ И ГРАДБИ - сегмент 3
одобрил:		размер: 1:2000	У / ЛИСТ: 1-7



Урбанистички проект вон опфат на урбанистички план: Нов 10(20) kV кабелски вод низ (КО Новаци, КО Новаци -вон град, КО Добромири, КО Горно Агларци, КО Долно Агларци, КО Далбеговци) - Општина Новаци и реконструкција на ТС „Далбеговци"

ГРАНИЦА НА ПРОЕКТЕН ОПФАТ 9513.41 м²

E1.8 Е - ИНФРАСТРУКТУРА
Е1.8 - водови за пренос на електрична енергија

E1.8 Е - ИНФРАСТРУКТУРА
Е1.8 - трансформаторски станици и подстаници

НУМЕРИЧКИ ПОКАЗАТЕЛИ НА УРБАНИСТИЧКИТЕ ПАРАМЕТРИ				
	ОСНОВНА КЛАСА НА НАМЕНИ	ВИД НА ОБЈЕКТ	ДОЛЖИНА НА КАБЕЛСКИ ВОД m	ПОВРШИНА НА ОПФАТ m²
1.1	Е1.8 водови за пренос на електр	СН кабел	9517 m	9508.80 m²
1.2	Е1.8 трансформаторски станици	ТС	/	4.61 m²

ПЛАН НА НАМЕНА НА ЗЕМЈИШТЕ И ГРАДБИ И ПЛАН НА ПОВРШИНИ И ГРАДБИ
М 1:2000

ИМЕ НА ЛОКАЦИЈАТА: (КО Новаци, КО Новаци -вон град, КО Добромири, КО Горно Агларци, КО Долно Агларци, КО Далбеговци) - Општина Новаци	НАРАЧКА Бр.:	ИНВЕСТИТОР:	ЕВН Македонија А.Д. Скопје ул. „Лазар Личеноски", бр.11, Скопје КЕЦ 13 Битола
ТЕХНИЧКИ БР: 0302-73/22 со дата 28.07.2023		ИЗГОТВУВАЧ НА ТЕХНИЧКА ДОКУМЕНТАЦИЈА:	„Механотехника" ДООЕЛ, Битола
	име: дата:		
одговорен планер:	Љупчо Стојчев дипл.инж.арх овл.бр.0.0221 / 07/2023	ПРОЕКТ:	Нов 10(20) kV кабелски вод низ (КО Новаци, КО Новаци -вон град, КО Добромири, КО Горно Агларци, КО Долно Агларци, КО Далбеговци) - Општина Новаци и реконструкција на ТС „Далбеговци"
проверил:		големина: А3	ИМЕ НА ЦРТЕЖОТ: ПЛАН НА НАМЕНА НА ЗЕМЈИШТЕ И ГРАДБИ И ПЛАН НА ПОВРШИНИ И ГРАДБИ - сегмент 3
одобрил:		размер: 1:2000	У ЛИСТ: 1-8

Урбанистички проект вон опфат на урбанистички план: Нов 10(20) kV кабелски вод низ (КО Новаци, КО Новаци -вон град, КО Добромири, КО Горно Агларци, КО Долно Агларци, КО Далбеговци) - Општина Новаци и реконструкција на ТС ,,Далбеговци"

ГРАНИЦА НА ПРОЕКТЕН ОПФАТ 9513.41 м²

E1.8 Е - ИНФРАСТРУКТУРА
Е1.8 - водови за пренос на електрична енергија

E1.8 Е - ИНФРАСТРУКТУРА
Е1.8 - трансформаторски станици и подстаници

НУМЕРИЧКИ ПОКАЗАТЕЛИ НА УРБАНИСТИЧКИТЕ ПАРАМЕТРИ				
	ОСНОВНА КЛАСА НА НАМЕНИ	ВИД НА ОБЈЕКТ	ДОЛЖИНА НА КАБЕЛСКИ ВОД m	ПОВРШИНА НА ОПФАТ m²
1.1	Е1.8 водови за пренос на електр	СН кабел	9517 m	9508.80 m²
1.2	Е1.8 трансформаторски станици	ТС	/	4.61 m²

КО ДОЛНО АГЛАРЦИ
КО ГОРНО АГЛАРЦИ

сегмент 3

сегмент 3

постоечка
ТС „Горно Агларци"

ПЛАН НА НАМЕНА НА ЗЕМЈИШТЕ И ГРАДБИ И
ПЛАН НА ПОВРШИНИ И ГРАДБИ
М 1:2000

ИМЕ НА ЛОКАЦИЈАТА: КО Новаци, КО Новаци -вон град, КО Добромири, КО Горно Агларци, КО Долно Агларци, КО Далбеговци) - Општина Новаци	НАРАЧКА Бр.:	ИНВЕСТИТОР:	ЕВН Македонија А.Д. Скопје ул. „Лазар Личеноски", бр.11, Скопје КЕЦ 13 Битола
ТЕХНИЧКИ БР: 0302-73/22 со дата 28.07.2023	-	ИЗГОТВУВАЧ НА ТЕХНИЧКА ДОКУМЕНТАЦИЈА:	„Механотехника" ДООЕЛ, Битола
	име: -	дата:	
одговорен планер:	Љупчо Стојчев дипл.инж.арх овл.бр.0.0221	07/2023	ПРОЕКТ: Нов 10(20) kV кабелски вод низ (КО Новаци, КО Новаци -вон град, КО Добромири, КО Горно Агларци, КО Долно Агларци, КО Далбеговци) - Општина Новаци и реконструкција на ТС „Далбеговци"
проверил:			големина: А3
одобрил:			размер: 1:2000
		ИМЕ НА ЦРТЕЖОТ: ПЛАН НА НАМЕНА НА ЗЕМЈИШТЕ И ГРАДБИ И ПЛАН НА ПОВРШИНИ И ГРАДБИ сегмент 3	У ЛИСТ: 1-9

Урбанистички проект вон опфат на урбанистички план: Нов 10(20) kV кабелски вод низ (КО Новаци, КО Новаци -вон град, КО Добромири, КО Горно Агларци, КО Долно Агларци, КО Далбеговци) - Општина Новаци и реконструкција на ТС ,,Далбеговци"

ГРАНИЦА НА ПРОЕКТЕН ОПФАТ 9513.41 м²

E1.8 Е - ИНФРАСТРУКТУРА
Е1.8 - водови за пренос на електрична енергија

E1.8 Е - ИНФРАСТРУКТУРА
Е1.8 - трансформаторски станици и подстаници

НУМЕРИЧКИ ПОКАЗАТЕЛИ НА УРБАНИСТИЧКИТЕ ПАРАМЕТРИ				
	ОСНОВНА КЛАСА НА НАМЕНИ	ВИД НА ОБЈЕКТ	ДОЛЖИНА НА КАБЕЛСКИ ВОД m	ПОВРШИНА НА ОПФАТ m²
1.1	Е1.8 водови за пренос на електр	СН кабел	9517 m	9508.80 m²
1.2	Е1.8 трансформаторски станици	ТС	/	4.61 m²

сегмент 3

сегмент 5

постоечки столб

ПЛАН НА НАМЕНА НА ЗЕМЈИШТЕ И ГРАДБИ И
ПЛАН НА ПОВРШИНИ И ГРАДБИ
М 1:2000

ИМЕ НА ЛОКАЦИЈАТА: КО Новаци, КО Новаци -вон град, КО Добромири, КО Горно Агларци, КО Долно Агларци, КО Далбеговци) - Општина Новаци	НАРАЧКА Бр.:	ИНВЕСТИТОР:	ЕВН Македонија А.Д. Скопје ул. „Лазар Личеноски", бр.11, Скопје КЕЦ 13 Битола
ТЕХНИЧКИ БР: 0302-73/22 со дата 28.07.2023	-	ИЗГОТВУВАЧ НА ТЕХНИЧКА ДОКУМЕНТАЦИЈА:	„Механотехника" ДООЕЛ, Битола
	име: - дата:	ПРОЕКТ:	Нов 10(20) kV кабелски вод низ (КО Новаци, КО Новаци -вон град, КО Добромири, КО Горно Агларци, КО Долно Агларци, КО Далбеговци) - Општина Новаци и реконструкција на ТС „Далбеговци"
одговорен планер:	Љупчо Стојчев дипл.инж.арх овл.бр.0.0221 / 07/2023		
проверил:		големина: А3	ИМЕ НА ЦРТЕЖОТ: ПЛАН НА НАМЕНА НА ЗЕМЈИШТЕ И ГРАДБИ И ПЛАН НА ПОВРШИНИ И ГРАДБИ - сегмент 3
одобрил:		размер: 1:2000	У ЛИСТ: 1-10

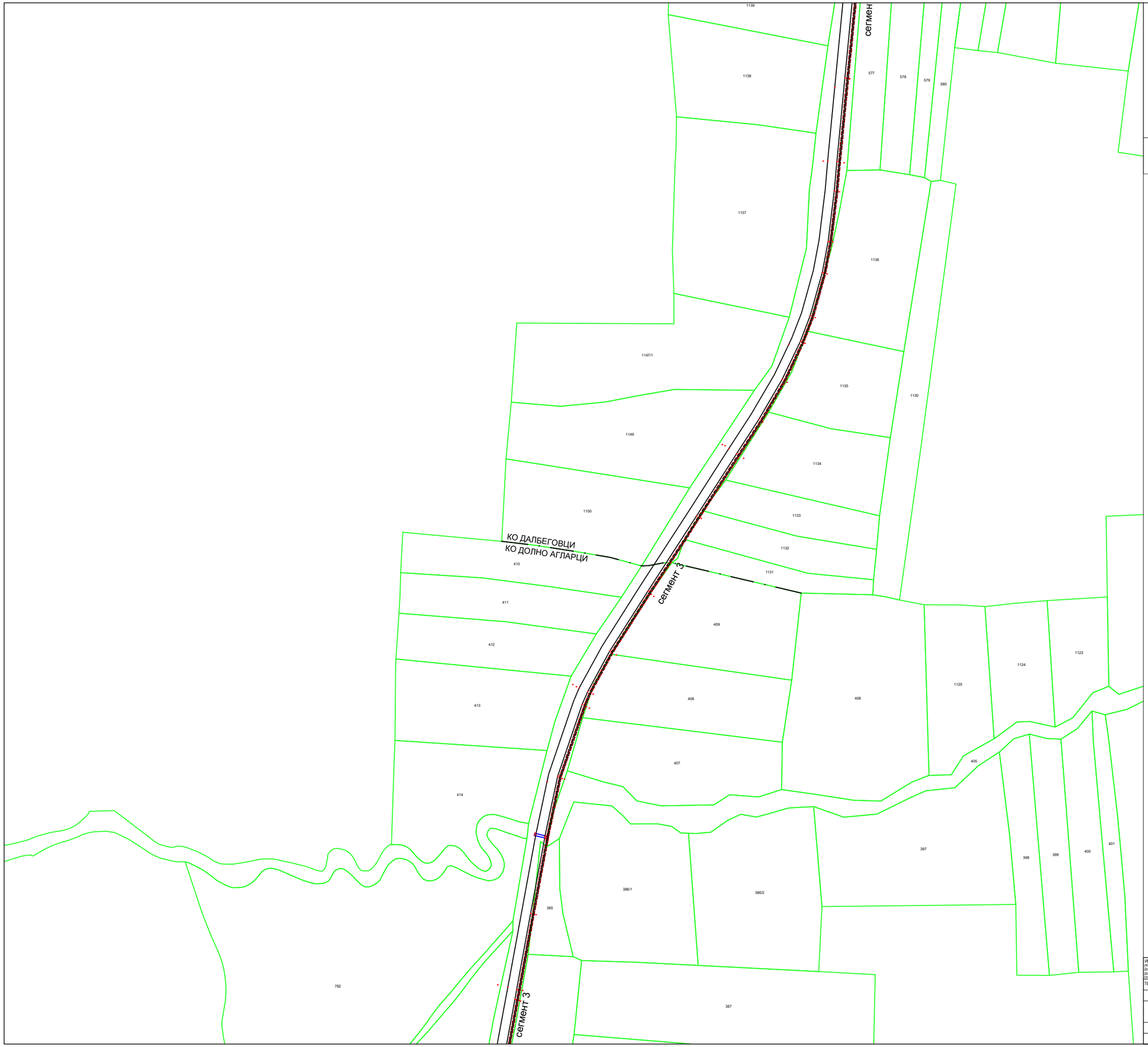

Урбанистички проект вон опфат на урбанистички план: Нов 10(20) kV кабелски вод низ (КО Новаци, КО Новаци -вон град, КО Добромири, КО Горно Агларци, КО Долно Агларци, КО Далбеговци) - Општина Новаци и реконструкција на ТС ,,Далбеговци"

ГРАНИЦА НА ПРОЕКТЕН ОПФАТ 9513.41 м²

E1.8 Е - ИНФРАСТРУКТУРА
Е1.8 - водови за пренос на електрична енергија

E1.8 Е - ИНФРАСТРУКТУРА
Е1.8 - трансформаторски станици и подстаници

НУМЕРИЧКИ ПОКАЗАТЕЛИ НА УРБАНИСТИЧКИТЕ ПАРАМЕТРИ				
	ОСНОВНА КЛАСА НА НАМЕНИ	ВИД НА ОБЈЕКТ	ДОЛЖИНА НА КАБЕЛСКИ ВОД m	ПОВРШИНА НА ОПФАТ m²
1.1	Е1.8 водови за пренос на електр	СН кабел	9517 m	9508.80 m²
1.2	Е1.8 трансформаторски станици	ТС	/	4.61 m²

ПЛАН НА НАМЕНА НА ЗЕМЈИШТЕ И ГРАДБИ И
ПЛАН НА ПОВРШИНИ И ГРАДБИ
М 1:2000

ИМЕ НА ЛОКАЦИЈАТА: (КО Новаци, КО Новаци -вон град, КО Добромири, КО Горно Агларци, КО Долно Агларци, КО Далбеговци) - Општина Новаци	НАРАЧКА Бр.:	ИНВЕСТИТОР:	ЕВН Македонија А.Д. Скопје ул. „Лазар Личеноски", бр.11, Скопје КЕЦ 13 Битола
ТЕХНИЧКИ БР: 0302-73/22 со дата 28.07.2023	.	ИЗГОТВУВАЧ НА ТЕХНИЧКА ДОКУМЕНТАЦИЈА:	„Механотехника" ДООЕЛ, Битола
име: -	дата:	ПРОЕКТ:	Нов 10(20) kV кабелски вод низ (КО Новаци, КО Новаци -вон град, КО Добромири, КО Горно Агларци, КО Долно Агларци, КО Далбеговци) - Општина Новаци и реконструкција на ТС „Далбеговци"
Љупчо Стојчев дипл.инж.арх овл.бр.0.0221	07/2023		
		големина: А3	ИМЕ НА ЦРТЕЖОТ: ПЛАН НА НАМЕНА НА ЗЕМЈИШТЕ И ГРАДБИ И ПЛАН НА ПОВРШИНИ И ГРАДБИ - сегмент 3
		размер: 1:2000	У / ЛИСТ: 1-11

Урбанистички проект вон опфат на урбанистички план: Нов 10(20) kV кабелски вод низ (КО Новаци, КО Новаци -вон град, КО Добромири, КО Горно Агларци, КО Долно Агларци, КО Далбеговци) - Општина Новаци и реконструкција на ТС ,,Далбеговци"

ГРАНИЦА НА ПРОЕКТЕН ОПФАТ 9513.41 м²

E1.8 Е - ИНФРАСТРУКТУРА
Е1.8 - водови за пренос на електрична енергија

E1.8 Е - ИНФРАСТРУКТУРА
Е1.8 - трансформаторски станици и подстаници

НУМЕРИЧКИ ПОКАЗАТЕЛИ НА УРБАНИСТИЧКИТЕ ПАРАМЕТРИ				
	ОСНОВНА КЛАСА НА НАМЕНИ	ВИД НА ОБЈЕКТ	ДОЛЖИНА НА КАБЕЛСКИ ВОД m	ПОВРШИНА НА ОПФАТ m²
1.1	Е1.8 водови за пренос на електр	СН кабел	9517 m	9508.80 m²
1.2	Е1.8 трансформаторски станици	ТС	/	4.61 m²

сегмент 3

сегмент 3

постоечки столб

сегмент 3

ПЛАН НА НАМЕНА НА ЗЕМЈИШТЕ И ГРАДБИ И
ПЛАН НА ПОВРШИНИ И ГРАДБИ
М 1:2000

ИМЕ НА ЛОКАЦИЈАТА: (КО Новаци, КО Новаци -вон град, КО Добромири, КО Горно Агларци, КО Долно Агларци, КО Далбеговци) - Општина Новаци	НАРАЧКА Бр.:	ИНВЕСТИТОР:	ЕВН Македонија А.Д. Скопје ул. „Лазар Личеноски", бр.11, Скопје КЕЦ 13 Битола
ТЕХНИЧКИ БР: 0302-73/22 со дата 28.07.2023	-	ИЗГОТВУВАЧ НА ТЕХНИЧКА ДОКУМЕНТАЦИЈА:	„Механотехника" ДООЕЛ, Битола
име: -	дата:	ПРОЕКТ:	Нов 10(20) kV кабелски вод низ (КО Новаци, КО Новаци -вон град, КО Добромири, КО Горно Агларци, КО Долно Агларци, КО Далбеговци) - Општина Новаци и реконструкција на ТС „Далбеговци"
Љупчо Стојчев дипл.инж.арх овл.бр.0.0221	07/2023		
		големина: А3 размер: 1:2000	ИМЕ НА ЦРТЕЖОТ: ПЛАН НА НАМЕНА НА ЗЕМЈИШТЕ И ГРАДБИ И ПЛАН НА ПОВРШИНИ И ГРАДБИ - сегмент 3
			У ЛИСТ: 1-12

Урбанистички проект вон опфат на урбанистички план: Нов 10(20) kV кабелски вод низ (КО Новаци, КО Новаци -вон град, КО Добромири, КО Горно Агларци, КО Долно Агларци, КО Далбеговци) - Општина Новаци и реконструкција на ТС ,,Далбеговци"

ГРАНИЦА НА ПРОЕКТЕН ОПФАТ 9513.41 м²

E1.8 Е - ИНФРАСТРУКТУРА
Е1.8 - водови за пренос на електрична енергија

E1.8 Е - ИНФРАСТРУКТУРА
Е1.8 - трансформаторски станици и подстаници

НУМЕРИЧКИ ПОКАЗАТЕЛИ НА УРБАНИСТИЧКИТЕ ПАРАМЕТРИ

	ОСНОВНА КЛАСА НА НАМЕНИ	ВИД НА ОБЈЕКТ	ДОЛЖИНА НА КАБЕЛСКИ ВОД m	ПОВРШИНА НА ОПФАТ m²
1.1	Е1.8 водови за пренос на електр	СН кабел	9517 m	9508.80 m²
1.2	Е1.8 трансформаторски станици	ТС	/	4.61 m²

ТС ,,Далбеговци" (реконструкција)
10(20)/0,4 kV; 160(800) kVA

КО ДЕДЕБАЛЦИ
КО ДАЛБЕГОВЦИ
сопница
сегмент 3
сегмент 3

ПЛАН НА НАМЕНА НА ЗЕМЈИШТЕ И ГРАДБИ И ПЛАН НА ПОВРШИНИ И ГРАДБИ
М 1:2000

ИМЕ НА ЛОКАЦИЈАТА: КО Новаци, КО Новаци -вон град, КО Добромири, КО Горно Агларци, КО Долно Агларци, КО Далбеговци) - Општина Новаци	НАРАЧКА Бр.:	ИНВЕСТИТОР: ЕВН Македонија А.Д. Скопје ул. „Лазар Личеноски", бр.11, Скопје КЕЦ 13 Битола	EVN macedonia
ТЕХНИЧКИ БР: 0302-73/22 со дата 28.07.2023		ИЗГОТВУВАЧ НА ТЕХНИЧКА ДОКУМЕНТАЦИЈА: „Механотехника" ДООЕЛ, Битола	
име:	дата:	ПРОЕКТ: Нов 10(20) kV кабелски вод низ (КО Новаци, КО Новаци -вон град, КО Добромири, КО Горно Агларци, КО Долно Агларци, КО Далбеговци) - Општина Новаци и реконструкција на ТС ,,Далбеговци"	
Љупчо Стојчев дипл.инж.арх овл.бр.0.0221	07/2023		
		големина: А3	ИМЕ НА ЦРТЕЖОТ: ПЛАН НА НАМЕНА НА ЗЕМЈИШТЕ И ГРАДБИ И ПЛАН НА ПОВРШИНИ И ГРАДБИ - сегмент 3
		размер: 1:2000	У ЛИСТ: 1-13

Урбанистички проект вон опфат на урбанистички план: Нов 10(20) kV кабелски вод низ (КО Новаци, КО Новаци -вон град, КО Добромири, КО Горно Агларци, КО Долно Агларци, КО Далбеговци) - Општина Новаци и реконструкција на ТС „Далбеговци"

ГРАНИЦА НА ПРОЕКТЕН ОПФАТ 9513.41 м²

Легенда:

- ПОСТОЈНА 10(20) kV НАДЗЕМНА МРЕЖА
- ПОСТОЈНА БАКАРНА МРЕЖА
- ПОСТОЈНА ОПТИЧКА МРЕЖА
- ПОСТОЈНА КАНАЛИЗАЦИОНА МРЕЖА
- ПОСТОЕН 110 kV ДАЛЕКУВОД
- ПЛАНИРАН 400 kV ДАЛЕКУВОД
- ЗАШТИТЕН ПОЈАС НА ДАЛЕКУВОД
- ПЛАНИРАН СН КАБЕЛ
- ЗАШТИТЕН ПОЈАС НА ВОД

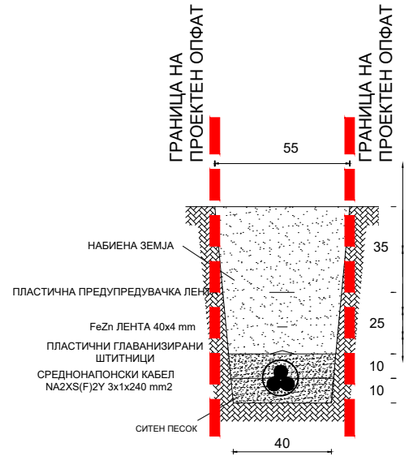

ПРИКАЗ НА КАБЕЛСКИ РОВ ЗА СН КАБЕЛ
-ПРЕСЕК -

ИНФРАСТРУКТУРА СО РЕШЕНИЈА НА СИТЕ КОМУНАЛНИ ИНФРАСТРУКТУРНИ ВОДОВИ И ОБЈЕКТИ
М 1:2000

ИМЕ НА ПОКАЗИЦАТА: КО Новаци, КО Новаци -вон град, КО Добромири, КО Горно Агларци, КО Долно Агларци, КО Далбеговци) - Општина Новаци	НАРАЧКА Бр.:	ИНВЕСТИТОР:	ЕВН Македонија А.Д. Скопје ул. „Лазар Личеноски", бр.11, Скопје КЕЦ 13 Битола	EVN macedonia
ТЕХНИЧКИ БР: 0302-73/22 со дата 28.07.2023	-	ИЗГОТВУВАЧ НА ТЕХНИЧКА ДОКУМЕНТАЦИЈА:	„Механотехника" ДООЕЛ, Битола	
	име: - / дата:			
одговорен планер:	Љупчо Стојчев дипл.инж.арх овл.бр.0.0221 / 07/2023	ПРОЕКТ:	Нов 10(20) kV кабелски вод низ (КО Новаци, КО Новаци -вон град, КО Добромири, КО Горно Агларци, КО Долно Агларци, КО Далбеговци) - Општина Новаци и реконструкција на ТС „Далбеговци"	
проверил:		големина: А3	ИМЕ НА ЦРТЕЖОТ: ИНФРАСТРУКТУРА СО РЕШЕНИЈА НА СИТЕ КОМУНАЛНИ ИНФРАСТРУКТУРНИ ВОДОВИ И ОБЈЕКТИ - сегмент 1	У / ЛИСТ: 2
одобрил:		размер: 1:2000		

Урбанистички проект вон опфат на урбанистички план: Нов 10(20) kV кабелски вод низ (КО Новаци, КО Новаци -вон град, КО Добромири, КО Горно Агларци, КО Долно Агларци, КО Далбеговци) - Општина Новаци и реконструкција на ТС „Далбеговци"

ГРАНИЦА НА ПРОЕКТЕН ОПФАТ 9513.41 м²

Легенда:

- ПОСТОЈНА 10(20) kV НАДЗЕМНА МРЕЖА
- ПОСТОЈНА БАКАРНА МРЕЖА
- ПОСТОЈНА ОПТИЧКА МРЕЖА
- ПОСТОЈНА КАНАЛИЗАЦИОНА МРЕЖА
- ПОСТОЕН 110 kV ДАЛЕКУВОД
- ПЛАНИРАН 400 kV ДАЛЕКУВОД
- ЗАШТИТЕН ПОЈАС НА ДАЛЕКУВОД
- ПЛАНИРАН СН КАБЕЛ
- ЗАШТИТЕН ПОЈАС НА ВОД

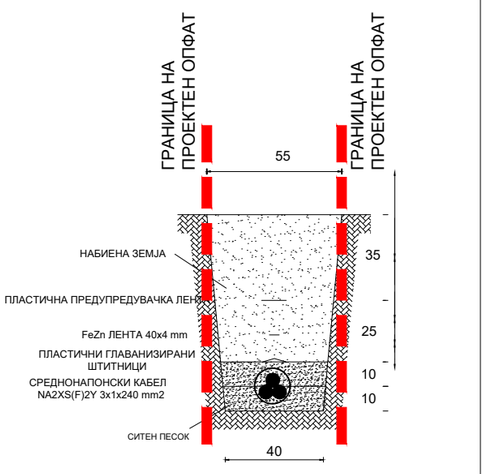

ПРИКАЗ НА КАБЕЛСКИ РОВ ЗА СН КАБЕЛ
-ПРЕСЕК -

ИНФРАСТРУКТУРА СО РЕШЕНИЈА НА СИТЕ КОМУНАЛНИ ИНФРАСТРУКТУРНИ ВОДОВИ И ОБЈЕКТИ

М 1:2000

ИМЕ НА ЛОКАЦИЈАТА: КО Новаци, КО Новаци -вон град, КО Добромири, КО Горно Агларци, КО Долно Агларци, КО Далбеговци) - Општина Новаци	НАРАЧКА Бр.:	ИНВЕСТИТОР:	ЕВН Македонија А.Д. Скопје ул. „Лазар Личеноски", бр.11, Скопје КЕЦ 13 Битола
ТЕХНИЧКИ БР: 0302-73/22 со дата 28.07.2023	-	ИЗГОТВУВАЧ НА ТЕХНИЧКА ДОКУМЕНТАЦИЈА:	„Механотехника" ДООЕЛ, Битола
	име: -	дата:	
одговорен планер:	Љупчо Стојчев дипл.инж.арх овл.бр.0.0221	07/2023	
проверил:			
одобрил:			

ПРОЕКТ: Нов 10(20) kV кабелски вод низ (КО Новаци, КО Новаци -вон град, КО Добромири, КО Горно Агларци, КО Долно Агларци, КО Далбеговци) - Општина Новаци и реконструкција на ТС „Далбеговци"

ИМЕ НА ЦРТЕЖОТ: ИНФРАСТРУКТУРА СО РЕШЕНИЈА НА СИТЕ КОМУНАЛНИ ИНФРАСТРУКТУРНИ ВОДОВИ И ОБЈЕКТИ

големина: А3 | размер: 1:2000 | У | ЛИСТ: 2-1

Урбанистички проект вон опфат на урбанистички план: Нов 10(20) kV кабелски вод низ (КО Новаци, КО Новаци -вон град, КО Добромири, КО Горно Агларци, КО Долно Агларци, КО Далбеговци) - Општина Новаци и реконструкција на ТС ,,Далбеговци"

ГРАНИЦА НА ПРОЕКТЕН ОПФАТ 9513.41 м²

Легенда:

- ПОСТОЈНА 10(20) kV НАДЗЕМНА МРЕЖА
- ПОСТОЈНА БАКАРНА МРЕЖА
- ПОСТОЈНА ОПТИЧКА МРЕЖА
- ПОСТОЈНА КАНАЛИЗАЦИОНА МРЕЖА
- ПОСТОЕН 110 kV ДАЛЕКУВОД
- ПЛАНИРАН 400 kV ДАЛЕКУВОД
- ЗАШТИТЕН ПОЈАС НА ДАЛЕКУВОД
- ПЛАНИРАН СН КАБЕЛ
- ЗАШТИТЕН ПОЈАС НА ВОД

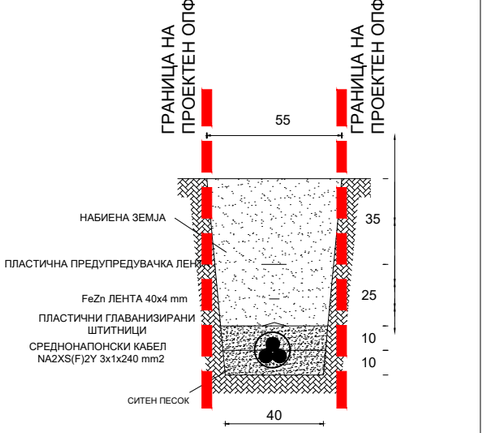

ПРИКАЗ НА КАБЕЛСКИ РОВ ЗА СН КАБЕЛ
-ПРЕСЕК -

ИНФРАСТРУКТУРА СО РЕШЕНИЈА НА СИТЕ КОМУНАЛНИ ИНФРАСТРУКТУРНИ ВОДОВИ И ОБЈЕКТИ

М 1:2000

ИМЕ НА ЛОКАЦИЈАТА: (КО Новаци, КО Новаци -вон град, КО Добромири, КО Горно Агларци, КО Долно Агларци, КО Далбеговци) - Општина Новаци	НАРАЧКА Бр.:	ИНВЕСТИТОР:	ЕВН Македонија А.Д. Скопје ул. „Лазар Личеноски", бр.11, Скопје КЕЦ 13 Битола
ТЕХНИЧКИ БР: 0302-73/22 со дата 28.07.2023	-	ИЗГОТВУВАЧ НА ТЕХНИЧКА ДОКУМЕНТАЦИЈА:	„Механотехника" ДООЕЛ, Битола
	име: -	дата:	
одговорен планер:	Љупчо Стојчев дипл.инж.арх овл.бр.0.0221	07/2023	ПРОЕКТ: Нов 10(20) kV кабелски вод низ (КО Новаци, КО Новаци -вон град, КО Добромири, КО Горно Агларци, КО Долно Агларци, КО Далбеговци) - Општина Новаци и реконструкција на ТС ,Далбеговци"
проверил:		големина: А3	ИМЕ НА ЦРТЕЖОТ: ИНФРАСТРУКТУРА СО РЕШЕНИЈА НА СИТЕ КОМУНАЛНИ ИНФРАСТРУКТУРНИ ВОДОВИ И ОБЈЕКТИ (ВОДОВИ)
одобрил:		размер: 1:2000	У ЛИСТ: 2-2

Урбанистички проект вон опфат на урбанистички план: Нов 10(20) kV кабелски вод низ (КО Новаци, КО Новаци -вон град, КО Добромири, КО Горно Агларци, КО Долно Агларци, КО Далбеговци) - Општина Новаци и реконструкција на ТС „Далбеговци"

ГРАНИЦА НА ПРОЕКТЕН ОПФАТ 9513.41 м²

Легенда:

- ПОСТОЈНА 10(20) kV НАДЗЕМНА МРЕЖА
- ПОСТОЈНА БАКАРНА МРЕЖА
- ПОСТОЈНА ОПТИЧКА МРЕЖА
- ПОСТОЈНА КАНАЛИЗАЦИОНА МРЕЖА
- ПОСТОЕН 110 kV ДАЛЕКУВОД
- ПЛАНИРАН 400 kV ДАЛЕКУВОД
- ЗАШТИТЕН ПОЈАС НА ДАЛЕКУВОД
- ПЛАНИРАН СН КАБЕЛ
- ЗАШТИТЕН ПОЈАС НА ВОД

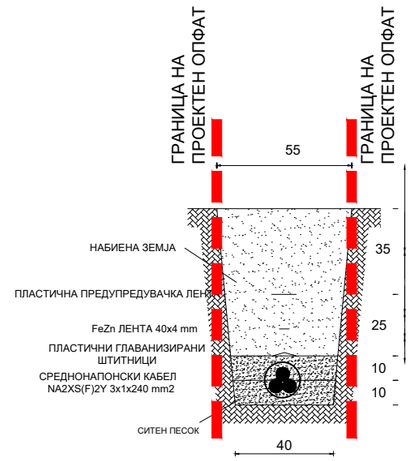

ПРИКАЗ НА КАБЕЛСКИ РОВ ЗА СН КАБЕЛ
-ПРЕСЕК -

ИНФРАСТРУКТУРА СО РЕШЕНИЈА НА СИТЕ КОМУНАЛНИ ИНФРАСТРУКТУРНИ ВОДОВИ И ОБЈЕКТИ

М 1:2000

ИМЕ НА ЛОКАЦИЈАТА: КО Новаци, КО Новаци -вон град, КО Добромири, КО Горно Агларци, КО Долно Агларци, КО Далбеговци) - Општина Новаци	НАРАЧКА Бр.:	ИНВЕСТИТОР:	ЕВН Македонија А.Д. Скопје ул. „Лазар Личеноски", бр.11, Скопје КЕЦ 13 Битола
ТЕХНИЧКИ БР: 0302-73/22 со дата 28.07.2023	-	ИЗГОТВУВАЧ НА ТЕХНИЧКА ДОКУМЕНТАЦИЈА:	„Механотехника" ДООЕЛ, Битола
	име: - / дата:	ПРОЕКТ:	Нов 10(20) kV кабелски вод низ (КО Новаци, КО Новаци -вон град, КО Добромири, КО Горно Агларци, КО Долно Агларци, КО Далбеговци) - Општина Новаци и реконструкција на ТС „Далбеговци"
одговорен планер:	Љупчо Стојчев дипл.инж.арх овл.бр.0.0221 / 07/2023		
проверил:		големина: А3	ИМЕ НА ЦРТЕЖОТ: ИНФРАСТРУКТУРА СО РЕШЕНИЈА НА СИТЕ КОМУНАЛНИ ИНФРАСТРУКТУРНИ ВОДОВИ И ОБЈЕКТИ (ВОДОВИ 1)
одобрил:		размер: 1:2000	У / ЛИСТ: 2-3

Урбанистички проект вон опфат на урбанистички план: Нов 10(20) kV кабелски вод низ (КО Новаци, КО Новаци -вон град, КО Добромири, КО Горно Агларци, КО Долно Агларци, КО Далбеговци) - Општина Новаци и реконструкција на ТС „Далбеговци"

ГРАНИЦА НА ПРОЕКТЕН ОПФАТ 9513.41 м²

Легенда:

- ПОСТОЈНА 10(20) kV НАДЗЕМНА МРЕЖА
- ПОСТОЈНА БАКАРНА МРЕЖА
- ПОСТОЈНА ОПТИЧКА МРЕЖА
- ПОСТОЈНА КАНАЛИЗАЦИОНА МРЕЖА
- ПОСТОЕН 110 kV ДАЛЕКУВОД
- ПЛАНИРАН 400 kV ДАЛЕКУВОД
- ЗАШТИТЕН ПОЈАС НА ДАЛЕКУВОД
- ПЛАНИРАН СН КАБЕЛ
- ЗАШТИТЕН ПОЈАС НА ВОД

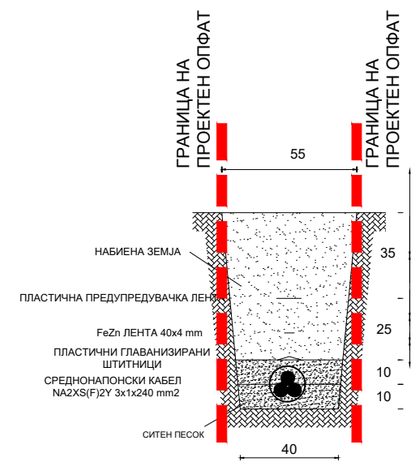

ПРИКАЗ НА КАБЕЛСКИ РОВ ЗА СН КАБЕЛ
-ПРЕСЕК -

ИНФРАСТРУКТУРА СО РЕШЕНИЈА НА СИТЕ КОМУНАЛНИ ИНФРАСТРУКТУРНИ ВОДОВИ И ОБЈЕКТИ

М 1:2000

ИМЕ НА ЛОКАЦИЈАТА: КО Новаци, КО Новаци -вон град, КО Добромири, КО Горно Агларци, КО Долно Агларци, КО Далбеговци) - Општина Новаци	НАРАЧКА Бр.:	ИНВЕСТИТОР:	ЕВН Македонија А.Д. Скопје ул. „Лазар Личеноски", бр.11, Скопје КЕЦ 13 Битола
ТЕХНИЧКИ БР: 0302-73/22 со дата 28.07.2023	-	ИЗГОТВУВАЧ НА ТЕХНИЧКА ДОКУМЕНТАЦИЈА:	„Механотехника" ДООЕЛ, Битола
	име: - / дата:		
одговорен планер:	Љупчо Стојчев дипл.инж.арх овл.бр.0.0221 / 07/2023	ПРОЕКТ:	Нов 10(20) kV кабелски вод низ (КО Новаци, КО Новаци -вон град, КО Добромири, КО Горно Агларци, КО Долно Агларци, КО Далбеговци) - Општина Новаци и реконструкција на ТС „Далбеговци"
проверил:		големина: А3	ИМЕ НА ЦРТЕЖОТ: ИНФРАСТРУКТУРА СО РЕШЕНИЈА НА СИТЕ КОМУНАЛНИ ИНФРАСТРУКТУРНИ ВОДОВИ И ОБЈЕКТИ / У / ЛИСТ: 2-4
одобрил:		размер: 1:2000	

Урбанистички проект вон опфат на урбанистички план: Нов 10(20) kV кабелски вод низ (КО Новаци, КО Новаци -вон град, КО Добромири, КО Горно Агларци, КО Долно Агларци, КО Далбеговци) - Општина Новаци и реконструкција на ТС ,,Далбеговци"

ГРАНИЦА НА ПРОЕКТЕН ОПФАТ 9513.41 м²

Легенда:

- ПОСТОЈНА 10(20) kV НАДЗЕМНА МРЕЖА
- ПОСТОЈНА БАКАРНА МРЕЖА
- ПОСТОЈНА ОПТИЧКА МРЕЖА
- ПОСТОЈНА КАНАЛИЗАЦИОНА МРЕЖА
- ПОСТОЕН 110 kV ДАЛЕКУВОД
- ПЛАНИРАН 400 kV ДАЛЕКУВОД
- ЗАШТИТЕН ПОЈАС НА ДАЛЕКУВОД
- ПЛАНИРАН СН КАБЕЛ
- ЗАШТИТЕН ПОЈАС НА ВОД

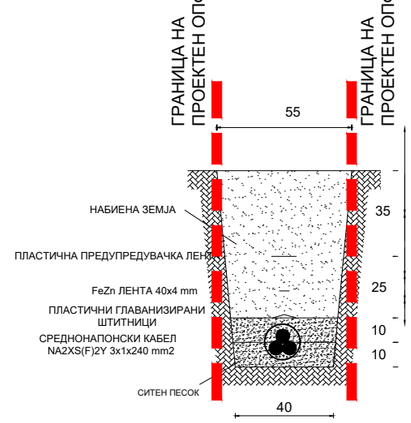

ПРИКАЗ НА КАБЕЛСКИ РОВ ЗА СН КАБЕЛ
-ПРЕСЕК -

ИНФРАСТРУКТУРА СО РЕШЕНИЈА НА СИТЕ КОМУНАЛНИ ИНФРАСТРУКТУРНИ ВОДОВИ И ОБЈЕКТИ
М 1:2000

ИМЕ НА ЛОКАЦИЈАТА: (КО Новаци, КО Новаци -вон град, КО Добромири, КО Горно Агларци, КО Долно Агларци, КО Далбеговци) - Општина Новаци	НАРАЧКА Бр.:	ИНВЕСТИТОР:	ЕВН Македонија А.Д. Скопје ул. „Лазар Личеноски", бр.11, Скопје КЕЦ 13 Битола
ТЕХНИЧКИ БР: 0302-73/22 со дата 28.07.2023	.	ИЗГОТВУВАЧ НА ТЕХНИЧКА ДОКУМЕНТАЦИЈА:	„Механотехника" ДООЕЛ, Битола
	име: - дата:		
одговорен планер:	Љупчо Стојчев дипл.инж.арх овл.бр.0.0221 07/2023	ПРОЕКТ:	Нов 10(20) kV кабелски вод низ (КО Новаци, КО Новаци -вон град, КО Добромири, КО Горно Агларци, КО Долно Агларци, КО Далбеговци) - Општина Новаци и реконструкција на ТС „Далбеговци"
проверил:		големина: А3	ИМЕ НА ЦРТЕЖОТ: ИНФРАСТРУКТУРА СО РЕШЕНИЈА НА СИТЕ КОМУНАЛНИ ИНФРАСТРУКТУРНИ ВОДОВИ И ОБЈЕКТИ - сегмент 2 (вон со населената територија во ОП)
одобрил:		размер: 1:2000	У ЛИСТ: 2-5

Урбанистички проект вон опфат на урбанистички план: Нов 10(20) kV кабелски вод низ (КО Новаци, КО Новаци -вон град, КО Добромири, КО Горно Агларци, КО Долно Агларци, КО Далбеговци) - Општина Новаци и реконструкција на ТС ,,Далбеговци"

ГРАНИЦА НА ПРОЕКТЕН ОПФАТ 9513.41 м²

Легенда:

- ПОСТОЈНА 10(20) kV НАДЗЕМНА МРЕЖА
- ПОСТОЈНА БАКАРНА МРЕЖА
- ПОСТОЈНА ОПТИЧКА МРЕЖА
- ПОСТОЈНА КАНАЛИЗАЦИОНА МРЕЖА
- ПОСТОЕН 110 kV ДАЛЕКУВОД
- ПЛАНИРАН 400 kV ДАЛЕКУВОД
- ЗАШТИТЕН ПОЈАС НА ДАЛЕКУВОД
- ПЛАНИРАН СН КАБЕЛ
- ЗАШТИТЕН ПОЈАС НА ВОД

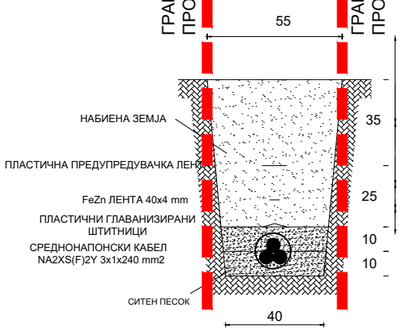

ПРИКАЗ НА КАБЕЛСКИ РОВ ЗА СН КАБЕЛ
-ПРЕСЕК -

ИНФРАСТРУКТУРА СО РЕШЕНИЈА НА СИТЕ КОМУНАЛНИ ИНФРАСТРУКТУРНИ ВОДОВИ И ОБЈЕКТИ

М 1:2000

ИМЕ НА ЛОКАЦИЈАТА: КО Новаци, КО Новаци -вон град, КО Добромири, КО Горно Агларци, КО Долно Агларци, КО Далбеговци) - Општина Новаци	НАРАЧКА Бр.:	ИНВЕСТИТОР:	ЕВН Македонија А.Д. Скопје ул. „Лазар Личеноски", бр.11, Скопје КЕЦ 13 Битола
ТЕХНИЧКИ БР: 0302-73/22 со дата 28.07.2023	.	ИЗГОТВУВАЧ НА ТЕХНИЧКА ДОКУМЕНТАЦИЈА:	„Механотехника" ДООЕЛ, Битола
	име: " / дата:		
одговорен планер:	Љупчо Стојчев дипл.инж.арх. овл.бр.0.0221 / 07/2023	ПРОЕКТ:	Нов 10(20) kV кабелски вод низ (КО Новаци, КО Новаци -вон град, КО Добромири, КО Горно Агларци, КО Долно Агларци, КО Далбеговци) - Општина Новаци и реконструкција на ТС „Далбеговци"
проверил:		големина: А3	ИМЕ НА ЦРТЕЖОТ: ИНФРАСТРУКТУРА СО РЕШЕНИЈА НА СИТЕ КОМУНАЛНИ ИНФРАСТРУКТУРНИ ВОДОВИ И ОБЈЕКТИ - сервис 1
одобрил:		размер: 1:2000	У / ЛИСТ: 2-6

Урбанистички проект вон опфат на урбанистички план: Нов 10(20) kV кабелски вод низ (КО Новаци, КО Новаци -вон град, КО Добромири, КО Горно Агларци, КО Долно Агларци, КО Далбеговци) - Општина Новаци и реконструкција на ТС „Далбеговци"

ГРАНИЦА НА ПРОЕКТЕН ОПФАТ 9513.41 м²

Легенда:

- ПОСТОЈНА 10(20) kV НАДЗЕМНА МРЕЖА
- ПОСТОЈНА БАКАРНА МРЕЖА
- ПОСТОЈНА ОПТИЧКА МРЕЖА
- ПОСТОЈНА КАНАЛИЗАЦИОНА МРЕЖА
- ПОСТОЕН 110 kV ДАЛЕКУВОД
- ПЛАНИРАН 400 kV ДАЛЕКУВОД
- ЗАШТИТЕН ПОЈАС НА ДАЛЕКУВОД
- ПЛАНИРАН СН КАБЕЛ
- ЗАШТИТЕН ПОЈАС НА ВОД

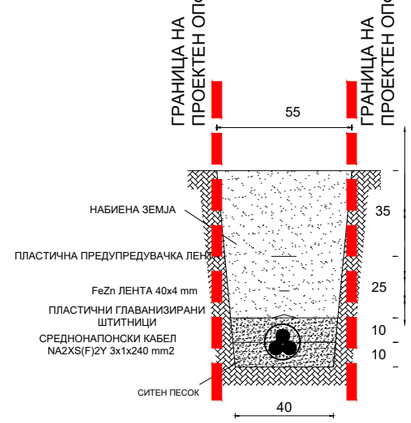

ПРИКАЗ НА КАБЕЛСКИ РОВ ЗА СН КАБЕЛ
-ПРЕСЕК -

ИНФРАСТРУКТУРА СО РЕШЕНИЈА НА СИТЕ КОМУНАЛНИ ИНФРАСТРУКТУРНИ ВОДОВИ И ОБЈЕКТИ
М 1:2000

ИМЕ НА ЛОКАЦИЈАТА: (КО Новаци, КО Новаци -вон град, КО Добромири, КО Горно Агларци, КО Долно Агларци, КО Далбеговци) - Општина Новаци	НАРАЧКА Бр.:	ИНВЕСТИТОР:	ЕВН Македонија А.Д. Скопје ул. „Лазар Личеноски", бр.11, Скопје КЕЦ 13 Битола
ТЕХНИЧКИ БР: 0302-73/22 со дата 28.07.2023	.	ИЗГОТВУВАЧ НА ТЕХНИЧКА ДОКУМЕНТАЦИЈА:	„Механотехника" ДООЕЛ, Битола
	име: - / дата:	ПРОЕКТ:	Нов 10(20) kV кабелски вод низ (КО Новаци, КО Новаци -вон град, КО Добромири, КО Горно Агларци, КО Долно Агларци, КО Далбеговци) - Општина Новаци и реконструкција на ТС „Далбеговци"
одговорен планер:	Љупчо Стојчев дипл.инж.арх овл.бр.0.0221 / 07/2023		
проверил:		големина: А3	ИМЕ НА ЦРТЕЖОТ: ИНФРАСТРУКТУРА СО РЕШЕНИЈА НА СИТЕ КОМУНАЛНИ ИНФРАСТРУКТУРНИ ВОДОВИ И ОБЈЕКТИ - СЕГМЕНТ 3
одобрил:		размер: 1:2000	У ЛИСТ: 2-7

Урбанистички проект вон опфат на урбанистички план: Нов 10(20) kV кабелски вод низ (КО Новаци, КО Новаци -вон град, КО Добромири, КО Горно Агларци, КО Долно Агларци, КО Далбеговци) - Општина Новаци и реконструкција на ТС „Далбеговци"

ГРАНИЦА НА ПРОЕКТЕН ОПФАТ 9513.41 м²

Легенда:

- ПОСТОЈНА 10(20) kV НАДЗЕМНА МРЕЖА
- ПОСТОЈНА БАКАРНА МРЕЖА
- ПОСТОЈНА ОПТИЧКА МРЕЖА
- ПОСТОЈНА КАНАЛИЗАЦИОНА МРЕЖА
- ПОСТОЕН 110 kV ДАЛЕКУВОД
- ПЛАНИРАН 400 kV ДАЛЕКУВОД
- ЗАШТИТЕН ПОЈАС НА ДАЛЕКУВОД
- ПЛАНИРАН СН КАБЕЛ
- ЗАШТИТЕН ПОЈАС НА ВОД

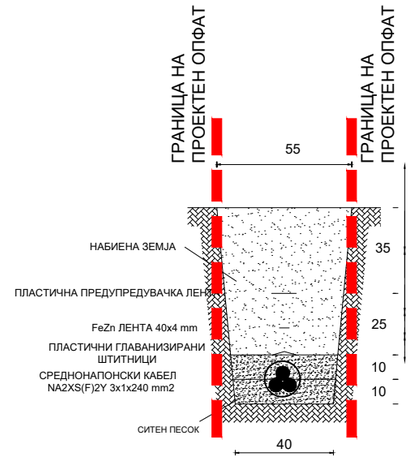

ПРИКАЗ НА КАБЕЛСКИ РОВ ЗА СН КАБЕЛ
-ПРЕСЕК -

ИНФРАСТРУКТУРА СО РЕШЕНИЈА НА СИТЕ КОМУНАЛНИ ИНФРАСТРУКТУРНИ ВОДОВИ И ОБЈЕКТИ
М 1:2000

ИМЕ НА ЛОКАЦИЈАТА: (КО Новаци, КО Новаци -вон град, КО Добромири, КО Горно Агларци, КО Долно Агларци, КО Далбеговци) - Општина Новаци	НАРАЧКА Бр.:	ИНВЕСТИТОР:	ЕВН Македонија А.Д. Скопје ул. „Лазар Личеноски", бр.11, Скопје КЕЦ 13 Битола	EVN macedonia
ТЕХНИЧКИ БР: 0302-73/22 со дата 28.07.2023	-	ИЗГОТВУВАЧ НА ТЕХНИЧКА ДОКУМЕНТАЦИЈА:	„Механотехника" ДООЕЛ, Битола	
	име: - дата:	ПРОЕКТ:	Нов 10(20) kV кабелски вод низ (КО Новаци, КО Новаци -вон град, КО Добромири, КО Горно Агларци, КО Долно Агларци, КО Далбеговци) - Општина Новаци и реконструкција на ТС „Далбеговци"	
одговорен планер:	Љупчо Стојчев дипл.инж.арх овл.бр.0.0221 07/2023			
проверил:		големина: А3	ИМЕ НА ЦРТЕЖОТ: ИНФРАСТРУКТУРА СО РЕШЕНИЈА НА СИТЕ КОМУНАЛНИ ИНФРАСТРУКТУРНИ ВОДОВИ И ОБЈЕКТИ	ЛИСТ: У 2-8
одобрил:		размер: 1:2000		

Урбанистички проект вон опфат на урбанистички план: Нов 10(20) kV кабелски вод низ (КО Новаци, КО Новаци -вон град, КО Добромири, КО Горно Агларци, КО Долно Агларци, КО Далбеговци) - Општина Новаци и реконструкција на ТС „Далбеговци"

ГРАНИЦА НА ПРОЕКТЕН ОПФАТ 9513.41 м²

Легенда:

- ПОСТОЈНА 10(20) kV НАДЗЕМНА МРЕЖА
- ПОСТОЈНА БАКАРНА МРЕЖА
- ПОСТОЈНА ОПТИЧКА МРЕЖА
- ПОСТОЈНА КАНАЛИЗАЦИОНА МРЕЖА
- ПОСТОЕН 110 kV ДАЛЕКУВОД
- ПЛАНИРАН 400 kV ДАЛЕКУВОД
- ЗАШТИТЕН ПОЈАС НА ДАЛЕКУВОД
- ПЛАНИРАН СН КАБЕЛ
- ЗАШТИТЕН ПОЈАС НА ВОД

КО ДОЛНО АГЛАРЦИ
КО ГОРНО АГЛАРЦИ

сегмент 3

сегмент 3

постоечка ТС „Горно Агларци"

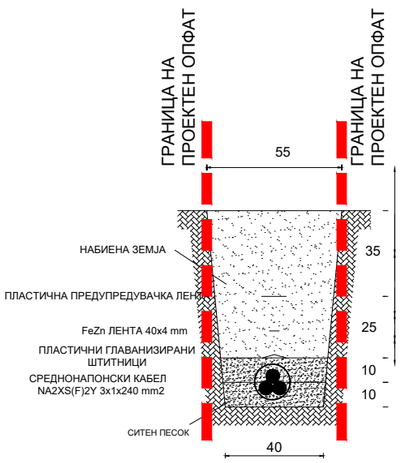

ПРИКАЗ НА КАБЕЛСКИ РОВ ЗА СН КАБЕЛ
-ПРЕСЕК -

ИНФРАСТРУКТУРА СО РЕШЕНИЈА НА СИТЕ КОМУНАЛНИ ИНФРАСТРУКТУРНИ ВОДОВИ И ОБЈЕКТИ

М 1:2000

ИМЕ НА ЛОКАЦИЈАТА: КО Новаци, КО Новаци -вон град, КО Добромири, КО Горно Агларци, КО Долно Агларци, КО Далбеговци) - Општина Новаци	НАРАЧКА Бр.:	ИНВЕСТИТОР:	ЕВН Македонија А.Д. Скопје ул. „Лазар Личеноски", бр.11, Скопје КЕЦ 13 Битола
ТЕХНИЧКИ БР: 0302-73/22 со дата 28.07.2023	-	ИЗГОТВУВАЧ НА ТЕХНИЧКА ДОКУМЕНТАЦИЈА:	„Механотехника" ДООЕЛ, Битола
	име: -	дата:	
одговорен планер:	Љупчо Стојчев дипл.инж.эрх овл.бр.0.0221	07/2023	ПРОЕКТ: Нов 10(20) kV кабелски вод низ (КО Новаци, КО Новаци -вон град, КО Добромири, КО Горно Агларци, КО Долно Агларци, КО Далбеговци) - Општина Новаци и реконструкција на ТС „Далбеговци"
проверил:			
одобрил:		големина: А3	ИМЕ НА ЦРТЕЖОТ: ИНФРАСТРУКТУРА СО РЕШЕНИЈА НА СИТЕ КОМУНАЛНИ ИНФРАСТРУКТУРНИ ВОДОВИ И ОБЈЕКТИ сегмент 3
		размер: 1:2000	У ЛИСТ: 2-9

Урбанистички проект вон опфат на урбанистички план: Нов 10(20) kV кабелски вод низ (КО Новаци, КО Новаци -вон град, КО Добромири, КО Горно Агларци, КО Долно Агларци, КО Далбеговци) - Општина Новаци и реконструкција на ТС ,,Далбеговци"

ГРАНИЦА НА ПРОЕКТЕН ОПФАТ 9513.41 м²

Легенда:

- ПОСТОЈНА 10(20) kV НАДЗЕМНА МРЕЖА
- ПОСТОЈНА БАКАРНА МРЕЖА
- ПОСТОЈНА ОПТИЧКА МРЕЖА
- ПОСТОЈНА КАНАЛИЗАЦИОНА МРЕЖА
- ПОСТОЕН 110 kV ДАЛЕКУВОД
- ПЛАНИРАН 400 kV ДАЛЕКУВОД
- ЗАШТИТЕН ПОЈАС НА ДАЛЕКУВОД
- ПЛАНИРАН СН КАБЕЛ
- ЗАШТИТЕН ПОЈАС НА ВОД

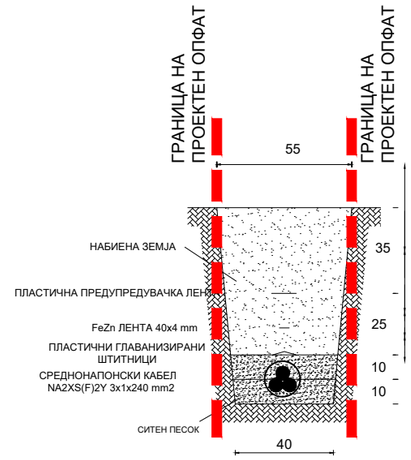

ПРИКАЗ НА КАБЕЛСКИ РОВ ЗА СН КАБЕЛ
-ПРЕСЕК -

ИНФРАСТРУКТУРА СО РЕШЕНИЈА НА СИТЕ КОМУНАЛНИ ИНФРАСТРУКТУРНИ ВОДОВИ И ОБЈЕКТИ
М 1:2000

ИМЕ НА ЛОКАЦИЈАТА: КО Новаци, КО Новаци -вон град, КО Добромири, КО Горно Агларци, КО Долно Агларци, КО Далбеговци) - Општина Новаци	НАРАЧКА Бр.:	ИНВЕСТИТОР:	ЕВН Македонија А.Д. Скопје ул. „Лазар Личеноски", бр.11, Скопје КЕЦ 13 Битола
ТЕХНИЧКИ БР: 0302-73/22 со дата 28.07.2023	-	ИЗГОТВУВАЧ НА ТЕХНИЧКА ДОКУМЕНТАЦИЈА:	„Механотехника" ДООЕЛ, Битола
	име: - / дата:		
одговорен планер:	Љупчо Стојчев дипл.инж.арх овл.бр.0.0221 / 07/2023	ПРОЕКТ:	Нов 10(20) kV кабелски вод низ (КО Новаци, КО Новаци -вон град, КО Добромири, КО Горно Агларци, КО Долно Агларци, КО Далбеговци) - Општина Новаци и реконструкција на ТС „Далбеговци"
проверил:		големина: А3	ИМЕ НА ЦРТЕЖОТ: ИНФРАСТРУКТУРА СО РЕШЕНИЈА НА СИТЕ КОМУНАЛНИ ИНФРАСТРУКТУРНИ ВОДОВИ И ОБЈЕКТИ - ПОВЕЌЕ 3
одобрил:		размер: 1:2000	У / ЛИСТ: 2-10

Урбанистички проект вон опфат на урбанистички план: Нов 10(20) kV кабелски вод низ (КО Новаци, КО Новаци -вон град, КО Добромири, КО Горно Агларци, КО Долно Агларци, КО Далбеговци) - Општина Новаци и реконструкција на ТС „Далбеговци"

ГРАНИЦА НА ПРОЕКТЕН ОПФАТ 9513.41 м²

Легенда:

- ПОСТОЈНА 10(20) kV НАДЗЕМНА МРЕЖА
- ПОСТОЈНА БАКАРНА МРЕЖА
- ПОСТОЈНА ОПТИЧКА МРЕЖА
- ПОСТОЈНА КАНАЛИЗАЦИОНА МРЕЖА
- ПОСТОЕН 110 kV ДАЛЕКУВОД
- ПЛАНИРАН 400 kV ДАЛЕКУВОД
- ЗАШТИТЕН ПОЈАС НА ДАЛЕКУВОД
- ПЛАНИРАН СН КАБЕЛ
- ЗАШТИТЕН ПОЈАС НА ВОД

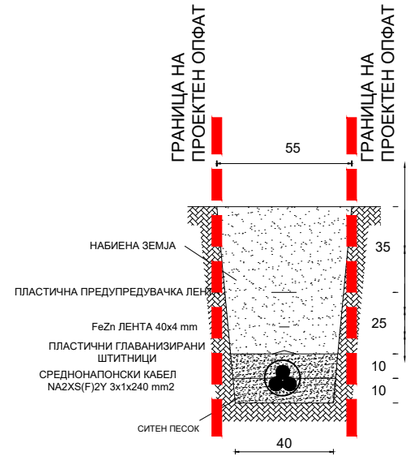

ПРИКАЗ НА КАБЕЛСКИ РОВ ЗА СН КАБЕЛ
-ПРЕСЕК -

ИНФРАСТРУКТУРА СО РЕШЕНИЈА НА СИТЕ КОМУНАЛНИ ИНФРАСТРУКТУРНИ ВОДОВИ И ОБЈЕКТИ
М 1:2000

ИМЕ НА ЛОКАЦИЈАТА: (КО Новаци, КО Новаци -вон град, КО Добромири, КО Горно Агларци, КО Долно Агларци, КО Далбеговци) - Општина Новаци	НАРАЧКА Бр.:	ИНВЕСТИТОР:	ЕВН Македонија А.Д. Скопје ул. „Лазар Личеноски", бр.11, Скопје КЕЦ 13 Битола
ТЕХНИЧКИ БР: 0302-73/22 со дата 28.07.2023	-	ИЗГОТВУВАЧ НА ТЕХНИЧКА ДОКУМЕНТАЦИЈА:	„Механотехника" ДООЕЛ, Битола
	име: - / дата:	ПРОЕКТ:	Нов 10(20) kV кабелски вод низ (КО Новаци, КО Новаци -вон град, КО Добромири, КО Горно Агларци, КО Долно Агларци, КО Далбеговци) - Општина Новаци и реконструкција на ТС „Далбеговци"
одговорен планер:	Љупчо Стојчев дипл.инж.арх овл.бр.0.0221 / 07/2023		
проверил:		големина: А3	ИМЕ НА ЦРТЕЖОТ: ИНФРАСТРУКТУРА СО РЕШЕНИЈА НА СИТЕ КОМУНАЛНИ ИНФРАСТРУКТУРНИ ВОДОВИ И ОБЈЕКТИ - сегмент 3
одобрил:		размер: 1:2000	У / ЛИСТ: 2-11

Урбанистички проект вон опфат на урбанистички план: Нов 10(20) kV кабелски вод низ (КО Новаци, КО Новаци -вон град, КО Добромири, КО Горно Агларци, КО Долно Агларци, КО Далбеговци) - Општина Новаци и реконструкција на ТС ,,Далбеговци"

ГРАНИЦА НА ПРОЕКТЕН ОПФАТ 9513.41 м²

Легенда:

- ПОСТОЈНА 10(20) kV НАДЗЕМНА МРЕЖА
- ПОСТОЈНА БАКАРНА МРЕЖА
- ПОСТОЈНА ОПТИЧКА МРЕЖА
- ПОСТОЈНА КАНАЛИЗАЦИОНА МРЕЖА
- ПОСТОЕН 110 kV ДАЛЕКУВОД
- ПЛАНИРАН 400 kV ДАЛЕКУВОД
- ЗАШТИТЕН ПОЈАС НА ДАЛЕКУВОД
- ПЛАНИРАН СН КАБЕЛ
- ЗАШТИТЕН ПОЈАС НА ВОД

сегмент 3

сегмент 3

постоечки столб

сегмент 3

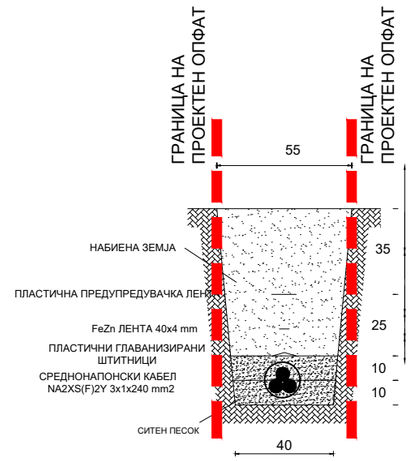

ПРИКАЗ НА КАБЕЛСКИ РОВ ЗА СН КАБЕЛ
-ПРЕСЕК -

ИНФРАСТРУКТУРА СО РЕШЕНИЈА НА СИТЕ КОМУНАЛНИ ИНФРАСТРУКТУРНИ ВОДОВИ И ОБЈЕКТИ

М 1:2000

ИМЕ НА ПОСАДИЈАТА: КО Новаци, КО Новаци -вон град, КО Добромири, КО Горно Агларци, КО Долно Агларци, КО Далбеговци) - Општина Новаци	НАРАЧКА Бр.:	ИНВЕСТИТОР:	ЕВН Македонија А.Д. Скопје ул. „Лазар Личеноски", бр.11, Скопје КЕЦ 13 Битола
ТЕХНИЧКИ БР: 0302-73/22 со дата 28.07.2023	-	ИЗГОТВУВАЧ НА ТЕХНИЧКА ДОКУМЕНТАЦИЈА:	„Механотехника" ДООЕЛ, Битола
	име: " дата:	ПРОЕКТ:	Нов 10(20) kV кабелски вод низ (КО Новаци, КО Новаци -вон град, КО Добромири, КО Горно Агларци, КО Долно Агларци, КО Далбеговци) - Општина Новаци и реконструкција на ТС ,,Далбеговци"
одговорен планер:	Љупчо Стојчев дипл.инж.арх овл.бр.0.0221 / 07/2023		
проверил:		големина: А3	ИМЕ НА ЦРТЕЖОТ: ИНФРАСТРУКТУРА СО РЕШЕНИЈА НА СИТЕ КОМУНАЛНИ ИНФРАСТРУКТУРНИ ВОДОВИ И ОБЈЕКТИ / ВОДОВИ 3
одобрил:		размер: 1:2000	У ЛИСТ: 2-12

Урбанистички проект вон опфат на урбанистички план: Нов 10(20) kV кабелски вод низ (КО Новаци, КО Новаци -вон град, КО Добромири, КО Горно Агларци, КО Долно Агларци, КО Далбеговци) - Општина Новаци и реконструкција на ТС ,,Далбеговци"

ГРАНИЦА НА ПРОЕКТЕН ОПФАТ 9513.41 м²

Легенда:

- ПОСТОЈНА 10(20) kV НАДЗЕМНА МРЕЖА
- ПОСТОЈНА БАКАРНА МРЕЖА
- ПОСТОЈНА ОПТИЧКА МРЕЖА
- ПОСТОЈНА КАНАЛИЗАЦИОНА МРЕЖА
- ПОСТОЕН 110 kV ДАЛЕКУВОД
- ПЛАНИРАН 400 kV ДАЛЕКУВОД
- ЗАШТИТЕН ПОЈАС НА ДАЛЕКУВОД
- ПЛАНИРАН СН КАБЕЛ
- ЗАШТИТЕН ПОЈАС НА ВОД

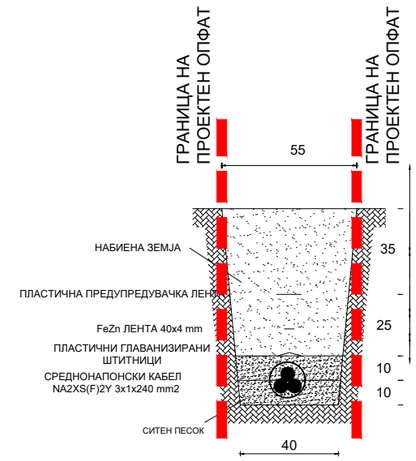

ПРИКАЗ НА КАБЕЛСКИ РОВ ЗА СН КАБЕЛ
-ПРЕСЕК -

ТС ,,Далбеговци" (реконструкција)
10(20)/0,4 kV; 160(800) kVA

сегмент 3

КО ДЕДЕБАЛЦИ

КО ДАЛБЕГОВЦИ

ИНФРАСТРУКТУРА СО РЕШЕНИЈА НА СИТЕ КОМУНАЛНИ ИНФРАСТРУКТУРНИ ВОДОВИ И ОБЈЕКТИ

М 1:2000

ИМЕ НА ЛОКАЦИЈАТА: КО Новаци, КО Новаци -вон град, КО Добромири, КО Горно Агларци, КО Долно Агларци, КО Далбеговци) - Општина Новаци	НАРАЧКА Бр.:	ИНВЕСТИТОР:	ЕВН Македонија А.Д. Скопје ул. „Лазар Личеноски", бр.11, Скопје КЕЦ 13 Битола
ТЕХНИЧКИ БР: 0302-73/22 со дата 28.07.2023	-	ИЗГОТВУВАЧ НА ТЕХНИЧКА ДОКУМЕНТАЦИЈА:	„Механотехника" ДООЕЛ, Битола
	име: -	дата:	
одговорен планер:	Љупчо Стојчев дипл.инж.арх овл.бр.0.0221	07/2023	
проверил:			
одобрил:			

ПРОЕКТ: Нов 10(20) kV кабелски вод низ (КО Новаци, КО Новаци -вон град, КО Добромири, КО Горно Агларци, КО Долно Агларци, КО Далбеговци) - Општина Новаци и реконструкција на ТС ,,Далбеговци"

ИМЕ НА ЦРТЕЖОТ: ИНФРАСТРУКТУРА СО РЕШЕНИЈА НА СИТЕ КОМУНАЛНИ ИНФРАСТРУКТУРНИ ВОДОВИ И ОБЈЕКТИ

големина: А3

размер: 1:2000

У

ЛИСТ: 2-13

Урбанистички проект вон опфат на урбанистички план: Нов 10(20) kV кабелски вод низ (КО Новаци, КО Новаци -вон град, КО Добромири, КО Горно Агларци, КО Долно Агларци, КО Далбеговци) - Општина Новаци и реконструкција на ТС „Далбеговци"

ГРАНИЦА НА ПРОЕКТЕН ОПФАТ 9513.41 м²

Легенда:

- ПОСТОЈНА 10(20) kV НАДЗЕМНА МРЕЖА
- ПОСТОЈНА БАКАРНА МРЕЖА
- ПОСТОЈНА ОПТИЧКА МРЕЖА
- ПОСТОЈНА КАНАЛИЗАЦИОНА МРЕЖА
- ПОСТОЕН 110 kV ДАЛЕКУВОД
- ПЛАНИРАН 400 kV ДАЛЕКУВОД
- ЗАШТИТЕН ПОЈАС НА ДАЛЕКУВОД
- ПЛАНИРАН СН КАБЕЛ
- E1.8 — Е - ИНФРАСТРУКТУРА — E1.8 - водови за пренос на електрична енергија
- E1.8 — Е - ИНФРАСТРУКТУРА — E1.8 - трансформаторски станици и подстаници

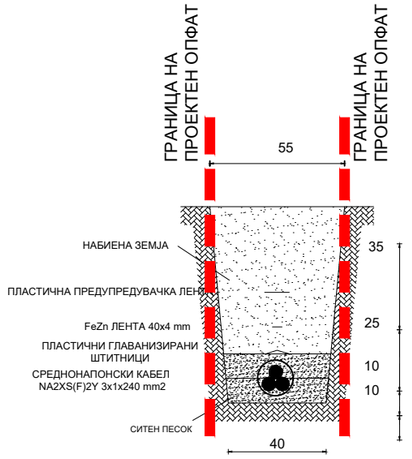

ПРИКАЗ НА КАБЕЛСКИ РОВ ЗА СН КАБЕЛ
-ПРЕСЕК -

НУМЕРИЧКИ ПОКАЗАТЕЛИ НА УРБАНИСТИЧКИТЕ ПАРАМЕТРИ				
	ОСНОВНА КЛАСА НА НАМЕНИ	ВИД НА ОБЈЕКТ	ДОЛЖИНА НА КАБЕЛСКИ ВОД m	ПОВРШИНА НА ОПФАТ m²
1.1	E1.8 водови за пренос на електр	СН кабел	9517 m	9508.80 m²
1.2	E1.8 трансформаторски станици	ТС	/	4.61 m²

СИНТЕЗЕН ПЛАН
М 1:2000

ИМЕ НА ЛОКАЦИЈАТА: КО Новаци, КО Новаци -вон град, КО Добромири, КО Горно Агларци, КО Долно Агларци, КО Далбеговци) - Општина Новаци	НАРАЧКА Бр.:	ИНВЕСТИТОР:	ЕВН Македонија А.Д. Скопје ул. „Лазар Личеноски", бр.11, Скопје КЕЦ 13 Битола
ТЕХНИЧКИ БР: 0302-73/22 со дата 28.07.2023	-	ИЗГОТВУВАЧ НА ТЕХНИЧКА ДОКУМЕНТАЦИЈА:	„Механотехника" ДООЕЛ, Битола
	име: - дата:		
одговорен планер:	Љупчо Стојчев дипл.инж.арх овл.бр.0.0221	07/2023	ПРОЕКТ: Нов 10(20) kV кабелски вод низ (КО Новаци, КО Новаци -вон град, КО Добромири, КО Горно Агларци, КО Долно Агларци, КО Далбеговци) - Општина Новаци и реконструкција на ТС „Далбеговци"
проверил:		големина: А3	ИМЕ НА ЦРТЕЖОТ: СИНТЕЗЕН ПЛАН - сегмент 1
одобрил:		размер: 1:2000	У ЛИСТ: 3

Урбанистички проект вон опфат на урбанистички план: Нов 10(20) kV кабелски вод низ (КО Новаци, КО Новаци -вон град, КО Добромири, КО Горно Агларци, КО Долно Агларци, КО Далбеговци) - Општина Новаци и реконструкција на ТС ,,Далбеговци"

ГРАНИЦА НА ПРОЕКТЕН ОПФАТ 9513.41 м²

Легенда:

- ПОСТОЈНА 10(20) kV НАДЗЕМНА МРЕЖА
- ПОСТОЈНА БАКАРНА МРЕЖА
- ПОСТОЈНА ОПТИЧКА МРЕЖА
- ПОСТОЈНА КАНАЛИЗАЦИОНА МРЕЖА
- ПОСТОЕН 110 kV ДАЛЕКУВОД
- ПЛАНИРАН 400 kV ДАЛЕКУВОД
- ЗАШТИТЕН ПОЈАС НА ДАЛЕКУВОД
- ПЛАНИРАН СН КАБЕЛ
- E1.8 — Е - ИНФРАСТРУКТУРА — E1.8 - водови за пренос на електрична енергија
- E1.8 — Е - ИНФРАСТРУКТУРА — E1.8 - трансформаторски станици и подстаници

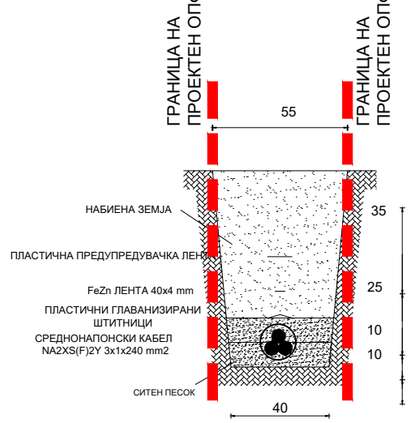

ПРИКАЗ НА КАБЕЛСКИ РОВ ЗА СН КАБЕЛ
-ПРЕСЕК -

НУМЕРИЧКИ ПОКАЗАТЕЛИ НА УРБАНИСТИЧКИТЕ ПАРАМЕТРИ				
	ОСНОВНА КЛАСА НА НАМЕНИ	ВИД НА ОБЈЕКТ	ДОЛЖИНА НА КАБЕЛСКИ ВОД m	ПОВРШИНА НА ОПФАТ m²
1.1	E1.8 водови за пренос на електр	СН кабел	9517 m	9508.80 m²
1.2	E1.8 трансформаторски станици	ТС	/	4.61 m²

СИНТЕЗЕН ПЛАН
М 1:2000

ИМЕ НА ПОСАКИЈАТА: КО Новаци, КО Новаци -вон град, КО Добромири, КО Горно Агларци, КО Долно Агларци, КО Далбеговци) - Општина Новаци	НАРАЧКА Бр.:	ИНВЕСТИТОР:	ЕВН Македонија А.Д. Скопје ул. „Лазар Личеноски", бр.11, Скопје КЕЦ 13 Битола
ТЕХНИЧКИ БР: 0302-73/22 со дата 28.07.2023	-	ИЗГОТВУВАЧ НА ТЕХНИЧКА ДОКУМЕНТАЦИЈА:	„Механотехника" ДООЕЛ, Битола
	име: -	дата:	
одговорен планер:	Љупчо Сточев дипл.инж.арх овл.бр.0.0221	07/2023	
проверил:			
одобрил:			

ПРОЕКТ: Нов 10(20) kV кабелски вод низ (КО Новаци, КО Новаци -вон град, КО Добромири, КО Горно Агларци, КО Долно Агларци, КО Далбеговци) - Општина Новаци и реконструкција на ТС ,,Далбеговци"

големина: А3 | размер: 1:2000

ИМЕ НА ЦРТЕЖОТ: СИНТЕЗЕН ПЛАН - сегмент 1

ЛИСТ: У 3-1

Урбанистички проект вон опфат на урбанистички план: Нов 10(20) kV кабелски вод низ (КО Новаци, КО Новаци -вон град, КО Добромири, КО Горно Агларци, КО Долно Агларци, КО Далбеговци) - Општина Новаци и реконструкција на ТС ,,Далбеговци"

ГРАНИЦА НА ПРОЕКТЕН ОПФАТ 9513.41 м²

Легенда:

- ПОСТОЈНА 10(20) kV НАДЗЕМНА МРЕЖА
- ПОСТОЈНА БАКАРНА МРЕЖА
- ПОСТОЈНА ОПТИЧКА МРЕЖА
- ПОСТОЈНА КАНАЛИЗАЦИОНА МРЕЖА
- ПОСТОЕН 110 kV ДАЛЕКУВОД
- ПЛАНИРАН 400 kV ДАЛЕКУВОД
- ЗАШТИТЕН ПОЈАС НА ДАЛЕКУВОД
- ПЛАНИРАН СН КАБЕЛ
- E - ИНФРАСТРУКТУРА (E1.8) — E1.8 - водови за пренос на електрична енергија
- E - ИНФРАСТРУКТУРА (E1.8) — E1.8 - трансформаторски станици и подстаници

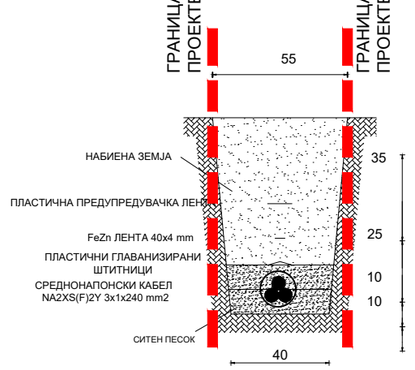

ПРИКАЗ НА КАБЕЛСКИ РОВ ЗА СН КАБЕЛ
-ПРЕСЕК -

НУМЕРИЧКИ ПОКАЗАТЕЛИ НА УРБАНИСТИЧКИТЕ ПАРАМЕТРИ				
	ОСНОВНА КЛАСА НА НАМЕНИ	ВИД НА ОБЈЕКТ	ДОЛЖИНА НА КАБЕЛСКИ ВОД m	ПОВРШИНА НА ОПФАТ m²
1.1	E1.8 водови за пренос на електр	СН кабел	9517 m	9508.80 m²
1.2	E1.8 трансформаторски станици	ТС	/	4.61 m²

СИНТЕЗЕН ПЛАН
М 1:2000

ИМЕ НА ЛОКАЦИЈАТА: КО Новаци, КО Новаци -вон град, КО Добромири, КО Горно Агларци, КО Долно Агларци, КО Далбеговци) - Општина Новаци	НАРАЧКА Бр.:	ИНВЕСТИТОР:	ЕВН Македонија А.Д. Скопје ул. „Лазар Личеноски", бр.11, Скопје КЕЦ 13 Битола
ТЕХНИЧКИ БР: 0302-73/22 со дата 28.07.2023		ИЗГОТВУВАЧ НА ТЕХНИЧКА ДОКУМЕНТАЦИЈА:	„Механотехника" ДООЕЛ, Битола
	име: - дата:	ПРОЕКТ:	Нов 10(20) kV кабелски вод низ (КО Новаци, КО Новаци -вон град, КО Добромири, КО Горно Агларци, КО Долно Агларци, КО Далбеговци) - Општина Новаци и реконструкција на ТС „Далбеговци"
одговорен планер: Љупчо Стојчев дипл.инж.арх овл.бр.0.0221	07/2023		
проверил:		големина: А3	ИМЕ НА ЦРТЕЖОТ: СИНТЕЗЕН ПЛАН - сегмент 1
одобрил:		размер: 1:2000	ЛИСТ: У 3-2

Урбанистички проект вон опфат на урбанистички план: Нов 10(20) kV кабелски вод низ (КО Новаци, КО Новаци -вон град, КО Добромири, КО Горно Агларци, КО Долно Агларци, КО Далбеговци) - Општина Новаци и реконструкција на ТС ,,Далбеговци"

ГРАНИЦА НА ПРОЕКТЕН ОПФАТ 9513.41 м²

Легенда:

- ПОСТОЈНА 10(20) kV НАДЗЕМНА МРЕЖА
- ПОСТОЈНА БАКАРНА МРЕЖА
- ПОСТОЈНА ОПТИЧКА МРЕЖА
- ПОСТОЈНА КАНАЛИЗАЦИОНА МРЕЖА
- ПОСТОЕН 110 kV ДАЛЕКУВОД
- ПЛАНИРАН 400 kV ДАЛЕКУВОД
- ЗАШТИТЕН ПОЈАС НА ДАЛЕКУВОД
- ПЛАНИРАН СН КАБЕЛ
- E1.8 — Е - ИНФРАСТРУКТУРА — E1.8 - водови за пренос на електрична енергија
- E1.8 — Е - ИНФРАСТРУКТУРА — E1.8 - трансформаторски станици и подстаници

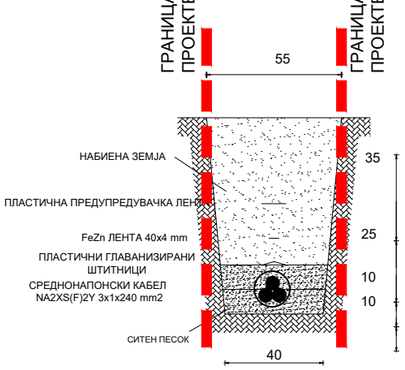

ПРИКАЗ НА КАБЕЛСКИ РОВ ЗА СН КАБЕЛ
-ПРЕСЕК -

НУМЕРИЧКИ ПОКАЗАТЕЛИ НА УРБАНИСТИЧКИТЕ ПАРАМЕТРИ				
	ОСНОВНА КЛАСА НА НАМЕНИ	ВИД НА ОБЈЕКТ	ДОЛЖИНА НА КАБЕЛСКИ ВОД m	ПОВРШИНА НА ОПФАТ m²
1.1	E1.8 водови за пренос на електр	СН кабел	9517 m	9508.80 m²
1.2	E1.8 трансформаторски станици	ТС	/	4.61 m²

СИНТЕЗЕН ПЛАН
М 1:2000

ИМЕ НА ЛОКАЦИЈАТА: (КО Новаци, КО Новаци -вон град, КО Добромири, КО Горно Агларци, КО Долно Агларци, КО Далбеговци) - Општина Новаци	НАРАЧКА Бр.:	ИНВЕСТИТОР:	ЕВН Македонија А.Д. Скопје ул. „Лазар Личеноски", бр.11, Скопје КЕЦ 13 Битола
ТЕХНИЧКИ БР: 0302-73/22 со дата 28.07.2023	-	ИЗГОТВУВАЧ НА ТЕХНИЧКА ДОКУМЕНТАЦИЈА:	„Механотехника" ДООЕЛ, Битола
	име: - / дата:	ПРОЕКТ:	Нов 10(20) kV кабелски вод низ (КО Новаци, КО Новаци -вон град, КО Добромири, КО Горно Агларци, КО Долно Агларци, КО Далбеговци) - Општина Новаци и реконструкција на ТС „Далбеговци"
одговорен планер: Љупчо Стојчев дипл.инж.арх овл.бр.0.0221	07/2023		
проверил:		големина: А3	ИМЕ НА ЦРТЕЖОТ: СИНТЕЗЕН ПЛАН - сегмент 1
одобрил:		размер: 1:2000	У / ЛИСТ: 3-3

Урбанистички проект вон опфат на урбанистички план: Нов 10(20) kV кабелски вод низ (КО Новаци, КО Новаци -вон град, КО Добромири, КО Горно Агларци, КО Долно Агларци, КО Далбеговци) - Општина Новаци и реконструкција на ТС ,,Далбеговци"

ГРАНИЦА НА ПРОЕКТЕН ОПФАТ 9513.41 м²

Легенда:

- ПОСТОЈНА 10(20) kV НАДЗЕМНА МРЕЖА
- ПОСТОЈНА БАКАРНА МРЕЖА
- ПОСТОЈНА ОПТИЧКА МРЕЖА
- ПОСТОЈНА КАНАЛИЗАЦИОНА МРЕЖА
- ПОСТОЕН 110 kV ДАЛЕКУВОД
- ПЛАНИРАН 400 kV ДАЛЕКУВОД
- ЗАШТИТЕН ПОЈАС НА ДАЛЕКУВОД
- ПЛАНИРАН СН КАБЕЛ
- Е - ИНФРАСТРУКТУРА (E1.8) — E1.8 - водови за пренос на електрична енергија
- Е - ИНФРАСТРУКТУРА (E1.8) — E1.8 - трансформаторски станици и подстаници

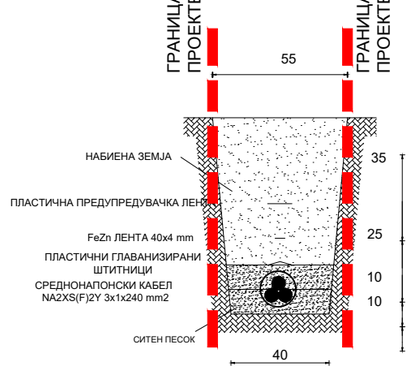

ПРИКАЗ НА КАБЕЛСКИ РОВ ЗА СН КАБЕЛ
-ПРЕСЕК -

НУМЕРИЧКИ ПОКАЗАТЕЛИ НА УРБАНИСТИЧКИТЕ ПАРАМЕТРИ				
	ОСНОВНА КЛАСА НА НАМЕНИ	ВИД НА ОБЈЕКТ	ДОЛЖИНА НА КАБЕЛСКИ ВОД m	ПОВРШИНА НА ОПФАТ m²
1.1	E1.8 водови за пренос на електр	СН кабел	9517 m	9508.80 m²
1.2	E1.8 трансформаторски станици	ТС	/	4.61 m²

СИНТЕЗЕН ПЛАН
М 1:2000

ИМЕ НА ЛОКАЦИЈАТА: (КО Новаци, КО Новаци -вон град, КО Добромири, КО Горно Агларци, КО Долно Агларци, КО Далбеговци) - Општина Новаци	НАРАЧКА Бр.:	ИНВЕСТИТОР:	ЕВН Македонија А.Д. Скопје ул. „Лазар Личеноски", бр.11, Скопје КЕЦ 13 Битола
ТЕХНИЧКИ БР: 0302-73/22 со дата 28.07.2023	-	ИЗГОТВУВАЧ НА ТЕХНИЧКА ДОКУМЕНТАЦИЈА:	„Механотехника" ДООЕЛ, Битола
	име: -	дата:	
одговорен планер:	Љупчо Стојчев дипл.инж.арх овл.бр.0.0221	07/2023	
проверил:			
одобрил:			

ПРОЕКТ: Нов 10(20) kV кабелски вод низ (КО Новаци, КО Новаци -вон град, КО Добромири, КО Горно Агларци, КО Долно Агларци, КО Далбеговци) - Општина Новаци и реконструкција на ТС „Далбеговци"

големина: А3 | ИМЕ НА ЦРТЕЖОТ: СИНТЕЗЕН ПЛАН - сегмент 1 | У | ЛИСТ: 3-4

размер: 1:2000

Урбанистички проект вон опфат на урбанистички план: Нов 10(20) kV кабелски вод низ (КО Новаци, КО Новаци -вон град, КО Добромири, КО Горно Агларци, КО Долно Агларци, КО Далбеговци) - Општина Новаци и реконструкција на ТС ,,Далбеговци"

ГРАНИЦА НА ПРОЕКТЕН ОПФАТ 9513.41 м²

Легенда:

- ПОСТОЈНА 10(20) kV НАДЗЕМНА МРЕЖА
- ПОСТОЈНА БАКАРНА МРЕЖА
- ПОСТОЈНА ОПТИЧКА МРЕЖА
- ПОСТОЈНА КАНАЛИЗАЦИОНА МРЕЖА
- ПОСТОЕН 110 kV ДАЛЕКУВОД
- ПЛАНИРАН 400 kV ДАЛЕКУВОД
- ЗАШТИТЕН ПОЈАС НА ДАЛЕКУВОД
- ПЛАНИРАН СН КАБЕЛ
- E - ИНФРАСТРУКТУРА
  E1.8 - водови за пренос на електрична енергија
- E - ИНФРАСТРУКТУРА
  E1.8 - трансформаторски станици и подстаници

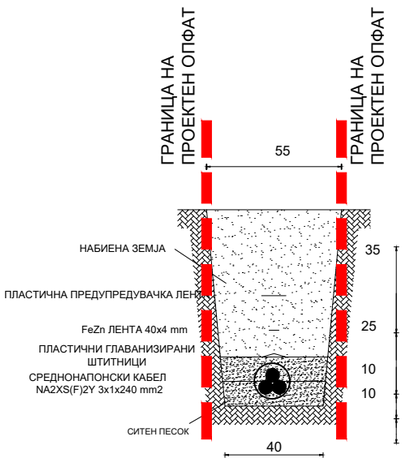

ПРИКАЗ НА КАБЕЛСКИ РОВ ЗА СН КАБЕЛ
-ПРЕСЕК -

НУМЕРИЧКИ ПОКАЗАТЕЛИ НА УРБАНИСТИЧКИТЕ ПАРАМЕТРИ				
	ОСНОВНА КЛАСА НА НАМЕНИ	ВИД НА ОБЈЕКТ	ДОЛЖИНА НА КАБЕЛСКИ ВОД m	ПОВРШИНА НА ОПФАТ m²
1.1	E1.8 водови за пренос на електр	СН кабел	9517 m	9508.80 m²
1.2	E1.8 трансформаторски станици	ТС	/	4.61 m²

СИНТЕЗЕН ПЛАН
М 1:2000

ИМЕ НА ЛОКАЦИЈАТА: КО Новаци, КО Новаци -вон град, КО Добромири, КО Горно Агларци, КО Долно Агларци, КО Далбеговци) - Општина Новаци	НАРАЧКА Бр.:	ИНВЕСТИТОР:	ЕВН Македонија А.Д. Скопје ул. „Лазар Личеноски", бр.11, Скопје КЕЦ 13 Битола
ТЕХНИЧКИ БР: 0302-73/22 со дата 28.07.2023	-	ИЗГОТВУВАЧ НА ТЕХНИЧКА ДОКУМЕНТАЦИЈА:	„Механотехника" ДООЕЛ, Битола
	име: - дата:	ПРОЕКТ:	Нов 10(20) kV кабелски вод низ (КО Новаци, КО Новаци -вон град, КО Добромири, КО Горно Агларци, КО Долно Агларци, КО Далбеговци) - Општина Новаци и реконструкција на ТС „Далбеговци"
одговорен планер:	Љупчо Стојчев дипл.инж.арх овл.бр.0.0221 / 07/2023		
проверил:		големина: А3	ИМЕ НА ЦРТЕЖОТ: СИНТЕЗЕН ПЛАН - сегмент 2 (дел со канализација разработен во ОП)
одобрил:		размер: 1:2000	ЛИСТ: У 3-5

Урбанистички проект вон опфат на урбанистички план: Нов 10(20) kV кабелски вод низ (КО Новаци, КО Новаци -вон град, КО Добромири, КО Горно Агларци, КО Долно Агларци, КО Далбеговци) - Општина Новаци и реконструкција на ТС ,,Далбеговци"

ГРАНИЦА НА ПРОЕКТЕН ОПФАТ 9513.41 м²

Легенда:

- ПОСТОЈНА 10(20) kV НАДЗЕМНА МРЕЖА
- ПОСТОЈНА БАКАРНА МРЕЖА
- ПОСТОЈНА ОПТИЧКА МРЕЖА
- ПОСТОЈНА КАНАЛИЗАЦИОНА МРЕЖА
- ПОСТОЕН 110 kV ДАЛЕКУВОД
- ПЛАНИРАН 400 kV ДАЛЕКУВОД
- ЗАШТИТЕН ПОЈАС НА ДАЛЕКУВОД
- ПЛАНИРАН СН КАБЕЛ
- E - ИНФРАСТРУКТУРА
  E1.8 - водови за пренос на електрична енергија
- E - ИНФРАСТРУКТУРА
  E1.8 - трансформаторски станици и подстаници

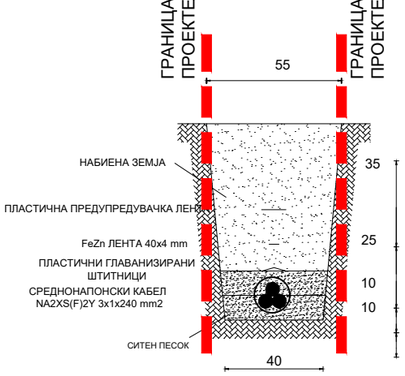

ПРИКАЗ НА КАБЕЛСКИ РОВ ЗА СН КАБЕЛ
-ПРЕСЕК -

НУМЕРИЧКИ ПОКАЗАТЕЛИ НА УРБАНИСТИЧКИТЕ ПАРАМЕТРИ

	ОСНОВНА КЛАСА НА НАМЕНИ	ВИД НА ОБЈЕКТ	ДОЛЖИНА НА КАБЕЛСКИ ВОД m	ПОВРШИНА НА ОПФАТ m²
1.1	E1.8 водови за пренос на електр	СН кабел	9517 m	9508.80 m²
1.2	E1.8 трансформаторски станици	ТС	/	4.61 m²

СИНТЕЗЕН ПЛАН
М 1:2000

ИМЕ НА ЛОКАЦИЈАТА: КО Новаци, КО Новаци -вон град, КО Добромири, КО Горно Агларци, КО Долно Агларци, КО Далбеговци) - Општина Новаци	НАРАЧКА Бр.:	ИНВЕСТИТОР:	ЕВН Македонија А.Д. Скопје ул. „Лазар Личеноски", бр.11, Скопје КЕЦ 13 Битола
ТЕХНИЧКИ БР: 0302-73/22 со дата 28.07.2023		ИЗГОТВУВАЧ НА ТЕХНИЧКА ДОКУМЕНТАЦИЈА:	„Механотехника" ДООЕЛ, Битола
	име: / дата:	ПРОЕКТ:	Нов 10(20) kV кабелски вод низ (КО Новаци, КО Новаци -вон град, КО Добромири, КО Горно Агларци, КО Долно Агларци, КО Далбеговци) - Општина Новаци и реконструкција на ТС „Далбеговци"
одговорен планер:	Љупчо Стојчев дипл.инж.арх овл.бр.0.0221 / 07/2023		
проверил:		големина: А3	ИМЕ НА ЦРТЕЖОТ: СИНТЕЗЕН ПЛАН - сегмент 3
одобрил:		размер: 1:2000	У ЛИСТ: 3-6

Урбанистички проект вон опфат на урбанистички план: Нов 10(20) kV кабелски вод низ (КО Новаци, КО Новаци -вон град, КО Добромири, КО Горно Агларци, КО Долно Агларци, КО Далбеговци) - Општина Новаци и реконструкција на ТС ,,Далбеговци"

ГРАНИЦА НА ПРОЕКТЕН ОПФАТ 9513.41 м²

Легенда:

- ПОСТОЈНА 10(20) kV НАДЗЕМНА МРЕЖА
- ПОСТОЈНА БАКАРНА МРЕЖА
- ПОСТОЈНА ОПТИЧКА МРЕЖА
- ПОСТОЈНА КАНАЛИЗАЦИОНА МРЕЖА
- ПОСТОЕН 110 kV ДАЛЕКУВОД
- ПЛАНИРАН 400 kV ДАЛЕКУВОД
- ЗАШТИТЕН ПОЈАС НА ДАЛЕКУВОД
- ПЛАНИРАН СН КАБЕЛ
- E - ИНФРАСТРУКТУРА
  E1.8 - водови за пренос на електрична енергија
- E - ИНФРАСТРУКТУРА
  E1.8 - трансформаторски станици и подстаници

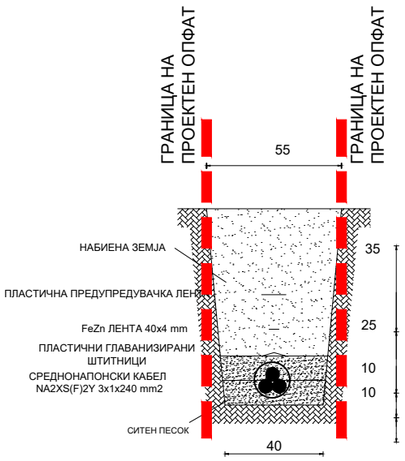

ПРИКАЗ НА КАБЕЛСКИ РОВ ЗА СН КАБЕЛ
-ПРЕСЕК -

НУМЕРИЧКИ ПОКАЗАТЕЛИ НА УРБАНИСТИЧКИТЕ ПАРАМЕТРИ				
	ОСНОВНА КЛАСА НА НАМЕНИ	ВИД НА ОБЈЕКТ	ДОЛЖИНА НА КАБЕЛСКИ ВОД m	ПОВРШИНА НА ОПФАТ m²
1.1	E1.8 водови за пренос на електр	СН кабел	9517 m	9508.80 m²
1.2	E1.8 трансформаторски станици	ТС	/	4.61 m²

СИНТЕЗЕН ПЛАН
М 1:2000

ИМЕ НА ЛОКАЦИЈАТА: (КО Новаци, КО Новаци -вон град, КО Добромири, КО Горно Агларци, КО Долно Агларци, КО Далбеговци) - Општина Новаци	НАРАЧКА Бр.:	ИНВЕСТИТОР:	ЕВН Македонија А.Д. Скопје ул. „Лазар Личеновски", бр.11, Скопје КЕЦ 13 Битола
ТЕХНИЧКИ БР: 0302-73/22 со дата 28.07.2023	-	ИЗГОТВУВАЧ НА ТЕХНИЧКА ДОКУМЕНТАЦИЈА:	„Механотехника" ДООЕЛ, Битола
	име: - / дата:	ПРОЕКТ:	Нов 10(20) kV кабелски вод низ (КО Новаци, КО Новаци -вон град, КО Добромири, КО Горно Агларци, КО Долно Агларци, КО Далбеговци) - Општина Новаци и реконструкција на ТС „Далбеговци"
одговорен планер:	Љупчо Стојчев дипл.инж.арх овл.бр.0.0221 / 07/2023		
проверил:		големина: А3	ИМЕ НА ЦРТЕЖОТ: СИНТЕЗЕН ПЛАН - сегмент 3
одобрил:		размер: 1:2000	У / ЛИСТ: 3-7

Урбанистички проект вон опфат на урбанистички план: Нов 10(20) kV кабелски вод низ (КО Новаци, КО Новаци -вон град, КО Добромири, КО Горно Агларци, КО Долно Агларци, КО Далбеговци) - Општина Новаци и реконструкција на ТС ,,Далбеговци"

ГРАНИЦА НА ПРОЕКТЕН ОПФАТ 9513.41 м²

Легенда:

- ПОСТОЈНА 10(20) kV НАДЗЕМНА МРЕЖА
- ПОСТОЈНА БАКАРНА МРЕЖА
- ПОСТОЈНА ОПТИЧКА МРЕЖА
- ПОСТОЈНА КАНАЛИЗАЦИОНА МРЕЖА
- ПОСТОЕН 110 kV ДАЛЕКУВОД
- ПЛАНИРАН 400 kV ДАЛЕКУВОД
- ЗАШТИТЕН ПОЈАС НА ДАЛЕКУВОД
- ПЛАНИРАН СН КАБЕЛ
- E - ИНФРАСТРУКТУРА
  E1.8 - водови за пренос на електрична енергија
- E - ИНФРАСТРУКТУРА
  E1.8 - трансформаторски станици и подстаници

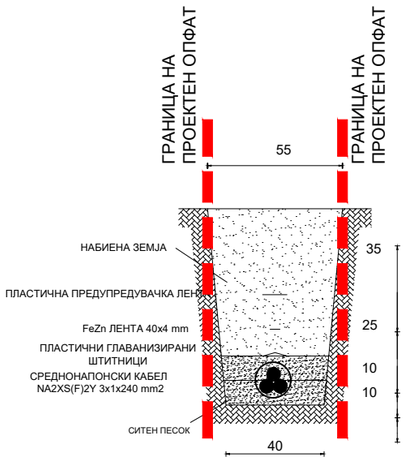

ПРИКАЗ НА КАБЕЛСКИ РОВ ЗА СН КАБЕЛ
-ПРЕСЕК -

НУМЕРИЧКИ ПОКАЗАТЕЛИ НА УРБАНИСТИЧКИТЕ ПАРАМЕТРИ				
	ОСНОВНА КЛАСА НА НАМЕНИ	ВИД НА ОБЈЕКТ	ДОЛЖИНА НА КАБЕЛСКИ ВОД m	ПОВРШИНА НА ОПФАТ m²
1.1	E1.8 водови за пренос на електр	СН кабел	9517 m	9508.80 m²
1.2	E1.8 трансформаторски станици	ТС	/	4.61 m²

СИНТЕЗЕН ПЛАН
М 1:2000

ИМЕ НА ЛОКАЦИЈАТА: (КО Новаци, КО Новаци -вон град, КО Добромири, КО Горно Агларци, КО Долно Агларци, КО Далбеговци) - Општина Новаци	НАРАЧКА Бр.:	ИНВЕСТИТОР:	ЕВН Македонија А.Д. Скопје ул. „Лазар Личеноски", бр.11, Скопје КЕЦ 13 Битола
ТЕХНИЧКИ БР: 0302-73/22 со дата 28.07.2023	.	ИЗГОТВУВАЧ НА ТЕХНИЧКА ДОКУМЕНТАЦИЈА:	„Механотехника" ДООЕЛ, Битола
	име: - дата:	ПРОЕКТ:	Нов 10(20) kV кабелски вод низ (КО Новаци, КО Новаци -вон град, КО Добромири, КО Горно Агларци, КО Долно Агларци, КО Далбеговци) - Општина Новаци и реконструкција на ТС „Далбеговци"
одговорен планер:	Љупчо Стојчев дипл.инж.арх овл.бр.0.0221 / 07/2023		
проверил:		големина: А3	ИМЕ НА ЦРТЕЖОТ: СИНТЕЗЕН ПЛАН - сегмент 3
одобрил:		размер: 1:2000	У ЛИСТ: 3-8

Урбанистички проект вон опфат на урбанистички план: Нов 10(20) kV кабелски вод низ (КО Новаци, КО Новаци -вон град, КО Добромири, КО Горно Агларци, КО Долно Агларци, КО Далбеговци) - Општина Новаци и реконструкција на ТС ,,Далбеговци"

ГРАНИЦА НА ПРОЕКТЕН ОПФАТ 9513.41 м²

Легенда:

- ПОСТОЈНА 10(20) kV НАДЗЕМНА МРЕЖА
- ПОСТОЈНА БАКАРНА МРЕЖА
- ПОСТОЈНА ОПТИЧКА МРЕЖА
- ПОСТОЈНА КАНАЛИЗАЦИОНА МРЕЖА
- ПОСТОЕН 110 kV ДАЛЕКУВОД
- ПЛАНИРАН 400 kV ДАЛЕКУВОД
- ЗАШТИТЕН ПОЈАС НА ДАЛЕКУВОД
- ПЛАНИРАН СН КАБЕЛ
- E - ИНФРАСТРУКТУРА
  E1.8 - водови за пренос на електрична енергија
- E - ИНФРАСТРУКТУРА
  E1.8 - трансформаторски станици и подстаници

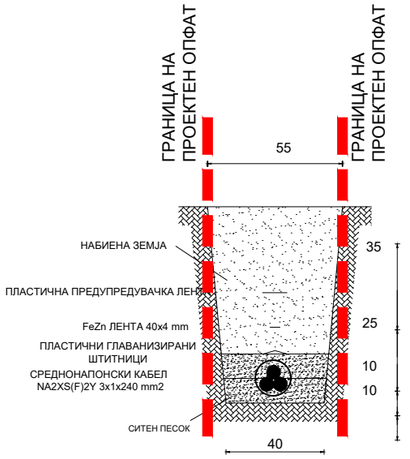

ПРИКАЗ НА КАБЕЛСКИ РОВ ЗА СН КАБЕЛ
-ПРЕСЕК -

НУМЕРИЧКИ ПОКАЗАТЕЛИ НА УРБАНИСТИЧКИТЕ ПАРАМЕТРИ				
	ОСНОВНА КЛАСА НА НАМЕНИ	ВИД НА ОБЈЕКТ	ДОЛЖИНА НА КАБЕЛСКИ ВОД m	ПОВРШИНА НА ОПФАТ m²
1.1	E1.8 водови за пренос на електр	СН кабел	9517 m	9508.80 m²
1.2	E1.8 трансформаторски станици	ТС	/	4.61 m²

СИНТЕЗЕН ПЛАН
М 1:2000

ИМЕ НА ЛОКАЦИЈАТА: КО Новаци, КО Новаци -вон град, КО Добромири, КО Горно Агларци, КО Долно Агларци, КО Далбеговци) - Општина Новаци	НАРАЧКА БР.:	ИНВЕСТИТОР:	ЕВН Македонија А.Д. Скопје ул. „Лазар Личеновски", бр.11, Скопје КЕЦ 13 Битола
ТЕХНИЧКИ БР: 0302-73/22 со дата 28.07.2023	-	ИЗГОТВУВАЧ НА ТЕХНИЧКА ДОКУМЕНТАЦИЈА:	„Механотехника" ДООЕЛ, Битола
	име: - / дата:	ПРОЕКТ:	Нов 10(20) kV кабелски вод низ (КО Новаци, КО Новаци -вон град, КО Добромири, КО Горно Агларци, КО Долно Агларци, КО Далбеговци) - Општина Новаци и реконструкција на ТС „Далбеговци"
одговорен планер:	Љупчо Стојчев дипл.инж.арх овл.бр.0.0221 / 07/2023		
проверил:		големина: А3	ИМЕ НА ЦРТЕЖОТ: СИНТЕЗЕН ПЛАН - сегмент 3
одобрил:		размер: 1:2000	У / ЛИСТ: 3-9

Урбанистички проект вон опфат на урбанистички план: Нов 10(20) kV кабелски вод низ (КО Новаци, КО Новаци -вон град, КО Добромири, КО Горно Агларци, КО Долно Агларци, КО Далбеговци) - Општина Новаци и реконструкција на ТС ,,Далбеговци"

ГРАНИЦА НА ПРОЕКТЕН ОПФАТ 9513.41 м²

Легенда:

- ПОСТОЈНА 10(20) kV НАДЗЕМНА МРЕЖА
- ПОСТОЈНА БАКАРНА МРЕЖА
- ПОСТОЈНА ОПТИЧКА МРЕЖА
- ПОСТОЈНА КАНАЛИЗАЦИОНА МРЕЖА
- ПОСТОЕН 110 kV ДАЛЕКУВОД
- ПЛАНИРАН 400 kV ДАЛЕКУВОД
- ЗАШТИТЕН ПОЈАС НА ДАЛЕКУВОД
- ПЛАНИРАН СН КАБЕЛ
- E - ИНФРАСТРУКТУРА
  E1.8 - водови за пренос на електрична енергија
- E - ИНФРАСТРУКТУРА
  E1.8 - трансформаторски станици и подстаници

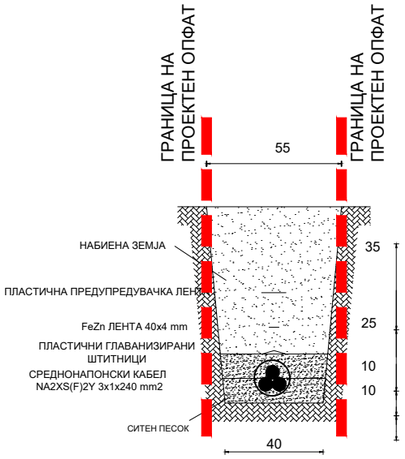

ПРИКАЗ НА КАБЕЛСКИ РОВ ЗА СН КАБЕЛ
-ПРЕСЕК -

НУМЕРИЧКИ ПОКАЗАТЕЛИ НА УРБАНИСТИЧКИТЕ ПАРАМЕТРИ				
	ОСНОВНА КЛАСА НА НАМЕНИ	ВИД НА ОБЈЕКТ	ДОЛЖИНА НА КАБЕЛСКИ ВОД m	ПОВРШИНА НА ОПФАТ m²
1.1	E1.8 водови за пренос на електр	СН кабел	9517 m	9508.80 m²
1.2	E1.8 трансформаторски станици	ТС	/	4.61 m²

СИНТЕЗЕН ПЛАН
М 1:2000

ИМЕ НА ЛОКАЦИЈАТА: (КО Новаци, КО Новаци -вон град, КО Добромири, КО Горно Агларци, КО Долно Агларци, КО Далбеговци) - Општина Новаци	НАРАЧКА Бр.:	ИНВЕСТИТОР:	ЕВН Македонија А.Д. Скопје ул. „Лазар Личеноски", бр.11, Скопје КЕЦ 13 Битола
ТЕХНИЧКИ БР: 0302-73/22 со дата 28.07.2023	-	ИЗГОТВУВАЧ НА ТЕХНИЧКА ДОКУМЕНТАЦИЈА:	„Механотехника" ДООЕЛ, Битола
	име: - / дата:	ПРОЕКТ:	Нов 10(20) kV кабелски вод низ (КО Новаци, КО Новаци -вон град, КО Добромири, КО Горно Агларци, КО Долно Агларци, КО Далбеговци) - Општина Новаци и реконструкција на ТС „Далбеговци"
одговорен планер:	Љупчо Стојчев дипл.инж.арх овл.бр.0.0221 / 07/2023		
проверил:		големина: А3	ИМЕ НА ЦРТЕЖОТ: СИНТЕЗЕН ПЛАН - сегмент 3
одобрил:		размер: 1:2000	У / ЛИСТ: 3-10

Урбанистички проект вон опфат на урбанистички план: Нов 10(20) kV кабелски вод низ (КО Новаци, КО Новаци -вон град, КО Добромири, КО Горно Агларци, КО Долно Агларци, КО Далбеговци) - Општина Новаци и реконструкција на ТС ,,Далбеговци"

ГРАНИЦА НА ПРОЕКТЕН ОПФАТ 9513.41 м²

Легенда:

- ПОСТОЈНА 10(20) kV НАДЗЕМНА МРЕЖА
- ПОСТОЈНА БАКАРНА МРЕЖА
- ПОСТОЈНА ОПТИЧКА МРЕЖА
- ПОСТОЈНА КАНАЛИЗАЦИОНА МРЕЖА
- ПОСТОЕН 110 kV ДАЛЕКУВОД
- ПЛАНИРАН 400 kV ДАЛЕКУВОД
- ЗАШТИТЕН ПОЈАС НА ДАЛЕКУВОД
- ПЛАНИРАН СН КАБЕЛ

E1.8 — Е - ИНФРАСТРУКТУРА
E1.8 - водови за пренос на електрична енергија

E1.8 — Е - ИНФРАСТРУКТУРА
E1.8 - трансформаторски станици и подстаници

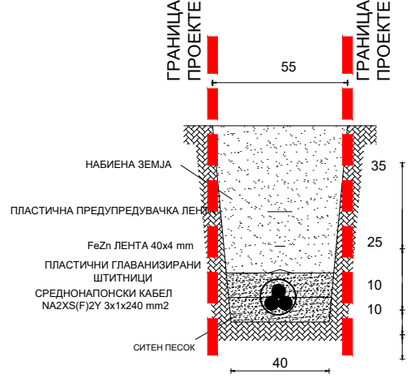

ПРИКАЗ НА КАБЕЛСКИ РОВ ЗА СН КАБЕЛ
-ПРЕСЕК -

НУМЕРИЧКИ ПОКАЗАТЕЛИ НА УРБАНИСТИЧКИТЕ ПАРАМЕТРИ				
	ОСНОВНА КЛАСА НА НАМЕНИ	ВИД НА ОБЈЕКТ	ДОЛЖИНА НА КАБЕЛСКИ ВОД m	ПОВРШИНА НА ОПФАТ m²
1.1	Е1.8 водови за пренос на електр	СН кабел	9517 m	9508.80 m²
1.2	Е1.8 трансформаторски станици	ТС	/	4.61 m²

СИНТЕЗЕН ПЛАН
М 1:2000

сегмент 3

постоечки столб

ИМЕ НА ЛОКАЦИЈАТА: (КО Новаци, КО Новаци -вон град, КО Добромири, КО Горно Агларци, КО Долно Агларци, КО Далбеговци) - Општина Новаци	НАРАЧКА Бр.:	ИНВЕСТИТОР:	ЕВН Македонија А.Д. Скопје ул. „Лазар Личеноски", бр.11, Скопје КЕЦ 13 Битола
ТЕХНИЧКИ БР: 0302-73/22 со дата 28.07.2023	-	ИЗГОТВУВАЧ НА ТЕХНИЧКА ДОКУМЕНТАЦИЈА:	„Механотехника" ДООЕЛ, Битола
	име: "	дата: -	
одговорен планер:	Љупчо Стојчев дипл.инж.арх овл.бр.0.0221	07/2023	ПРОЕКТ: Нов 10(20) kV кабелски вод низ (КО Новаци, КО Новаци -вон град, КО Добромири, КО Горно Агларци, КО Долно Агларци, КО Далбеговци) - Општина Новаци и реконструкција на ТС „Далбеговци"
проверил:		големина: А3	ИМЕ НА ЦРТЕЖОТ: СИНТЕЗЕН ПЛАН - сегмент 3
одобрил:		размер: 1:2000	У ЛИСТ: 3-11

Урбанистички проект вон опфат на урбанистички план: Нов 10(20) kV кабелски вод низ (КО Новаци, КО Новаци -вон град, КО Добромири, КО Горно Агларци, КО Долно Агларци, КО Далбеговци) - Општина Новаци и реконструкција на ТС ,,Далбеговци"

ГРАНИЦА НА ПРОЕКТЕН ОПФАТ 9513.41 м²

Легенда:

- ПОСТОЈНА 10(20) kV НАДЗЕМНА МРЕЖА
- ПОСТОЈНА БАКАРНА МРЕЖА
- ПОСТОЈНА ОПТИЧКА МРЕЖА
- ПОСТОЈНА КАНАЛИЗАЦИОНА МРЕЖА
- ПОСТОЕН 110 kV ДАЛЕКУВОД
- ПЛАНИРАН 400 kV ДАЛЕКУВОД
- ЗАШТИТЕН ПОЈАС НА ДАЛЕКУВОД
- ПЛАНИРАН СН КАБЕЛ
- E1.8 — Е - ИНФРАСТРУКТУРА — E1.8 - водови за пренос на електрична енергија
- E1.8 — Е - ИНФРАСТРУКТУРА — E1.8 - трансформаторски станици и подстаници

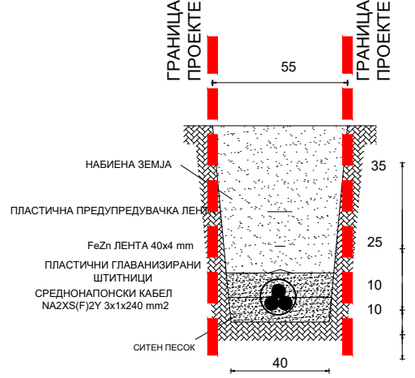

ПРИКАЗ НА КАБЕЛСКИ РОВ ЗА СН КАБЕЛ
-ПРЕСЕК -

НУМЕРИЧКИ ПОКАЗАТЕЛИ НА УРБАНИСТИЧКИТЕ ПАРАМЕТРИ

	ОСНОВНА КЛАСА НА НАМЕНИ	ВИД НА ОБЈЕКТ	ДОЛЖИНА НА КАБЕЛСКИ ВОД m	ПОВРШИНА НА ОПФАТ m²
1.1	E1.8 водови за пренос на електр	СН кабел	9517 m	9508.80 m²
1.2	E1.8 трансформаторски станици	ТС	/	4.61 m²

СИНТЕЗЕН ПЛАН
М 1:2000

ИМЕ НА ЛОКАЦИЈАТА: (КО Новаци, КО Новаци -вон град, КО Добромири, КО Горно Агларци, КО Долно Агларци, КО Далбеговци) - Општина Новаци	НАРАЧКА Бр.:	ИНВЕСТИТОР:	ЕВН Македонија А.Д. Скопје ул. „Лазар Личеноски", бр.11, Скопје КЕЦ 13 Битола
ТЕХНИЧКИ БР: 0302-73/22 со дата 28.07.2023		ИЗГОТВУВАЧ НА ТЕХНИЧКА ДОКУМЕНТАЦИЈА:	„Механотехника" ДООЕЛ, Битола
	име: - / дата: -		
одговорен планер:	Љупчо Стојчев дипл.инж.арх овл.бр.0.0221 / 07/2023	ПРОЕКТ:	Нов 10(20) kV кабелски вод низ (КО Новаци, КО Новаци -вон град, КО Добромири, КО Горно Агларци, КО Долно Агларци, КО Далбеговци) - Општина Новаци и реконструкција на ТС „Далбеговци"
проверил:		големина: А3	ИМЕ НА ЦРТЕЖОТ: СИНТЕЗЕН ПЛАН - сегмент 3 / У
одобрил:		размер: 1:2000	ЛИСТ: 3-12

III.3 Идеен проект

А. Текстуален дел

СРЕДНОНАПОНСКИ КАБЕЛСКИ ВОД
1. ВОВЕД

Со цел да се направи каблирање на поголем дел од изводот Добромири од ТС 110/10kV Битола 3 изготвено е техничко решение. Техничкото решение предвидува изградба на нов среднонапонски кабелски вод со почетна точка од постоечка ТС ,,Новаци 1'' лоцирана на КП бр. 1041/2 (КО Новаци) – Општина Новаци, додека крајна точка е спојница со кабелски вод на КП бр.1158 (КО Далбеговци) – Општина Новаци.
Дел од новопланираната СН кабелска траса низ (КО Добромири) со должина од околу 762 метри е предмет на разгледување во Основен проект заедно со Урбанистички проект за фекална канализациона мрежа и пречистителна станица во с. Добромири.
Урбанистичкиот проект вон опфат на урбанистички план е изработен во се според „Законот за градење ("Службен весник на РМ" број 130/09, 124/10, 18/11, 36/11, 54/11, 13/12, 144/12, 25/13, 79/13, 137/13, 163/13, 27/14, 28/14, 42/14, 115/14, 149/14, 187/14, 44/15, 129/15, 217/15, 226/15, 30/16, 31/16, 39/16, 71/16, 132/16, 64/18, 168/18, 244/19, 18/20 и 96/21, „Законот за урбанистичко планирање“ (Сл.весник на РСМ бр. 32/20, 111/23) согласно важечкиот Правилник за урбанистичко планирање (Сл. Весник на РСМ бр. 225/20, 219/21, 104/22, 99/23) како и препораките на ЕВН – Македонија АД – Скопје.

2. ТЕХНИЧКИ ПОДАТОЦИ ЗА 10(20) kV КАБЕЛСКИ ВОД

Објект:	Нов 10(20) kV кабелски вод низ (КО Новаци, КО Новаци -вон град, КО Добромири, КО Горно Агларци, КО Долно Агларци, КО Далбеговци) - Општина Новаци и реконструкција на ТС ,,Далбеговци''
Локација:	(КО Новаци, КО Новаци -вон град, КО Добромири, КО Горно Агларци, КО Долно Агларци, КО Далбеговци) - Општина Новаци
Почетна точка:	постоечка ТС ,,Новаци 1'' лоцирана на КП бр. 1041/2 (КО Новаци) – Општина Новаци
Меѓу точка I:	постоечка ТС ,,Добромири 1'' лоцирана на КП бр. 1083/2 (КО Добромири) – Општина Новаци
Меѓу точка II:	постоечка ТС ,,Добромири 2'' лоцирана на КП бр. 600/2 (КО Добромири) – Општина Новаци
Меѓу точка III:	постоечка ТС ,,Горно Агларци'' лоцирана на КП бр. 1165/3 (КО Горно Агларци) – Општина Новаци
Меѓу точка IV:	постоечки столб лоциран на КП бр. 793 (КО Долно Агларци) – Општина Новаци
Меѓу точка V:	постоечки столб лоциран на КП бр. 640 (КО Далбеговци) – Општина Новаци
Меѓу точка VI:	ТС ,,Далбеговци'' (реконструкција) 10(20)/0,4 kV; 160 (800) kVA лоцирана на КП бр. 489/2 (КО

	Далбеговци) – Општина Новаци
Крајна точка:	спојница на КП бр. 1158 (КО Далбеговци) – Општина Новаци
Траса на водот:	Подземна кабелска траса
Номинален напон:	10(20) kV, 50 Hz
Должина на кабелска траса:	9517 метри
Должина на кабелски вод:	3 x 10 000 метри
Проводници:	NA2XS(F)2Y 3x1x240 mm^2

3. ТЕХНИЧКИ ПОДАТОЦИ ЗА СПРОВОДНИЦИТЕ

Тип на кабел и пресек:	NA2XS(F) 2Y 3x1x240 mm^2
Проводник:	Алуминиумски,едножилен
Пресек на жила:	240 mm²
Надворешен дијаметар на кабел:	39 mm
Тежина на кабел:	1800 kg/km
Изолација:	PVC
Плашт:	HDPE
Радиус на свиткување:	(580 x Ø кабел) mm
Дозволена сила на влечење при положување:	3 daN/mm²

4. ОПИС НА 10(20) kV КАБЕЛСКИ ВОД

Со цел да се направи каблирање на поголем дел од изводот Добромири од ТС 110/10kV Битола 3 изготвено е техничко решение. Техничкото решение предвидува изградба на нов среднонапонски кабелски вод со почетна точка од постоечка ТС ,,Новаци 1'' лоцирана на КП бр. 1041/2 (КО Новаци) – Општина Новаци, додека крајна точка е спојница со кабелски вод на КП бр.1158 (КО Далбеговци) – Општина Новаци. Помеѓу почетната и крајната точка кабелскиот извод прави влез-излез во постоечка ТС ,,Горно Агларци'' која е лоцирана на КП бр. 1165/3 (КО Горно Агларци) и во ТС ,,Далбеговци'' која е лоцирана на КП бр. 489/2 (КО Далбеговци), каде ќе биде направена и реконструкција. Среднонапонскиот кабелски вод е со вкупна должина од околу 9517 метри и истиот ќе биде изведен со тип на кабел NA2XS(F)2Y 3x1x240 mm^2.

Дел од новопланираната СН кабелска траса низ (КО Добромири) со должина од околу 762 метри е предмет на разгледување во Основен проект заедно со Урбанистички проект за фекална канализациона мрежа и пречистителна станица во с. Добромири.

5. КАРАКТЕРИСТИКИ НА 10(20) КАБЕЛСКИ ВОД

Ископот на кабелскиот ров треба да се изведе рачно или машински, со внимателно копање. Ваквото барање е заради можноста за постоење на подземни инсталации кои не се очекувани при ископот.
При ископ на ровот, доколку дојде до обрушување на земјата, треба да се изврши потпирање на страните на ровот.
Ширината на дното на ровот треба да е 0.5 m и длабочина на ровот од 0.8 m на регулирана површина. Предметниот кабел тип NA2XS(F)2Y 3x1x240 mm^2 во ровот се положува на начин претставен на цртеж бр. Г001.
Затрупувањето на ровот се изведува во слоеви со нивно набивање а површината на ровот треба да се врати во првобитната состојба.
Кабелот механички се заштитува со поставување на пластични “ГАЛ” штитници на начин кој е претставен во цртеж бр. Г001.
Во кабелскиот ров се предвидува полагање на FeZn лента 40x4mm по цела должина на трасата. Лентата треба да биде поврзана со заштитното заземјување на трафостаниците.

6. ВКРСТУВАЊЕ И ПАРАЛЕЛНО ВОДЕЊЕ НА КАБЕЛСКАТА ТРАСА СО ДРУГИ ИНСТАЛАЦИИ И СООБРАЌАЈНИЦИ

Изведбата на трасата мора да се изврши во се според даденото „Упатство за поставување на енергетски кабли“ и според графичките прилози .

7. ОБЕЛЕЖУВАЊЕ НА КАБЛИТЕ

Над положените кабли треба да се положи пластифицирана предупредувачка лента по целата должина на ровот.
Доколку Инвеститорот смета дека е потребно, може да се вградат и други ознаки за обележување на кабелската траса.

8. УПАТСТВО ЗА ПОСТАВУВАЊЕ НА ЕНЕРГЕТСКИ КАБЛИ

6.1. Директно полагање на енергетски кабли во земја

Се препорачува директно полагање на енергетски каблови во земја, во кабелски ров чии димензии зависат од номиналниот напон на кабелот, видот на земјиштето како и од бројот на кабли кои се полагаат во истиот ров.
Нормална длабочина на ровот во кој се полага кабелот изнесува:

- 1.1 m за кабли 35 kV
- 0.7 – 0.8 m за кабли 1 kV, 10 kV и 20 kV

Отстапувања се дозволени на помали должини при вкрстување со други кабли и инсталации, како и во случаи на неповолни услови на полагање.
Доколку кабелот се полага на помали длабочини поради разни препреки или други инсталации, потребно е да се предвиди дополнителна заштита од механички оштетувања со примена на заштитни цевки, бетонски заштитници и сл.
Кабелот се полага во средина на слој од песок и шљунак кој е со дебелина 0.2 m. над дното на кабелскиот ров. За набивање на овој слој треба да се користат исклучително

рачни набивачи.
Кабелскиот ров се копа како отворен ров. Само во случај на вкрстување на кабелот со железничка пруга или со пат или улица каде не смее да се прекинува сообраќајот се врши бушење на отвор за цевка низ која се провлекува кабелот. Ова мора да се врши многу внимателно, да не дојде до оштетување на друга инсталација.
Ископаниот кабелски ров мора да биде видливо обележан, поради сигурност на пешаците и возилата. Влезовите во куќи и деловни простории треба да имаат соодветни премостувања.
Затрупувањето на кабелскиот ров се врши со земја од откопот или со новодонесена земја во слоеви од по 0.3 m. Слоевите од земја над постелицата од песок и шљунак се набиваат со механички набивачи.
При затрупувањето на кабелскиот ров, над кабелот вдолж целата траса треба да се постави пластична предупредувачка лента:

- при полагање на кабел на регулирани површини се поставува една предупредувачка лента на 0.4 m над кабелот (сл. 1),
- при полагање на кабелот на нерегулирани површини се поставуваат две предупредувачки ленти од кои првата е на 0.3 m, а втората на 0.5 m над кабелот (сл. 1),
- ако во исти ров се полагаат повеќе кабли, тогаш бројот на предупредувачки ленти и нивното меѓусебно растојание треба да бидат така одбрани да сите кабли бидат “покриени” со предупредувачки ленти (сл. 2).

Пластичната педупредувачка лента е со црвена боја со втиснат натпис за внимателност, ширината на траката треба да биде околу 10 cm, а квалитетот на материјалот треба да гарантира век на траење од околу 30 години.

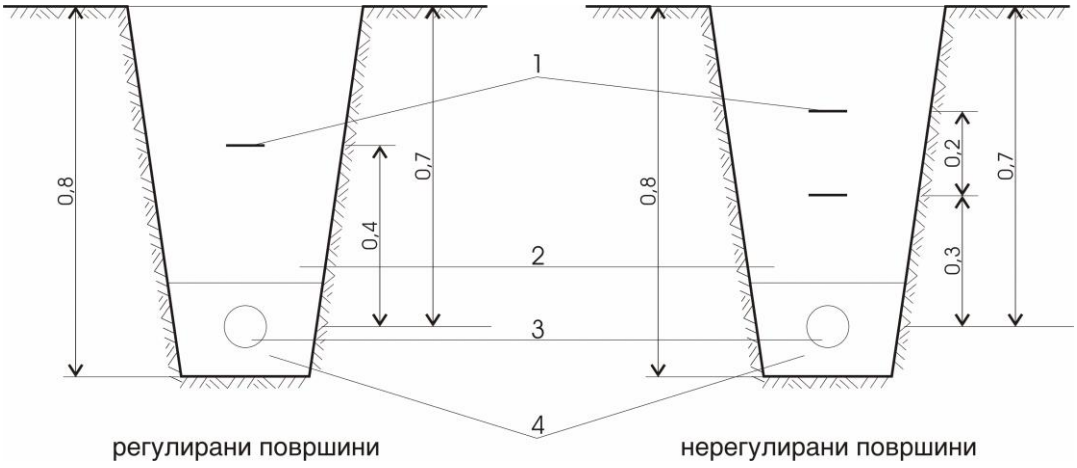

1 предупредувачка лента; 2 набиена земја во слоеви; 3 кабел; 4 песок
Слика бр. 1

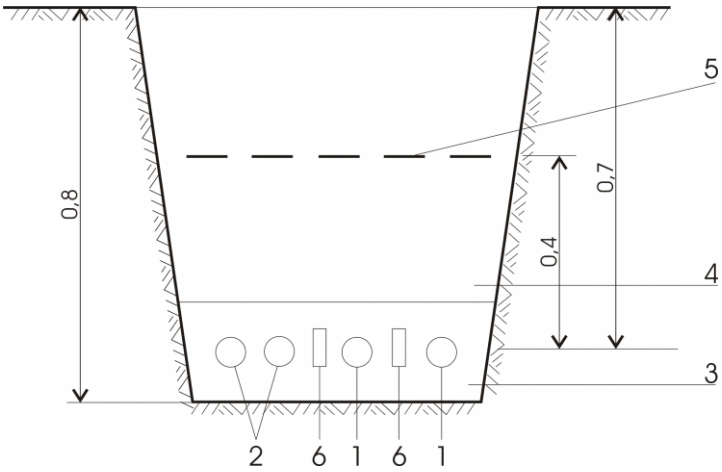

1 СН кабел; 2 НН кабел; 3 песок; 4 набиена земја во слоеви;
5 предупредувачка лента; 6 цигли;
Слика бр. 2

За премин под пат во урбанизирани населби наместо кабелска канализација може да се користи и директно полагање на кабли во земја, во ров со длабочина 1.4 m се поставува постелица на кабелот која е претходно опишана, над неа се поставуваат армирно-бетонски плочи, слој на земја и слој на мршав бетон МБ-15 (сл. 3).
После полагањето, изработката на кабелските спојници и завршници, напонското испитување на комплетниот кабелски вод и затрпувањето, кабелската траса се доведува во првобитната состојба т.е. вишокот на земја се одвезува на планирано место, се поправаат и асфалтираат сообраќајниците и т.н.

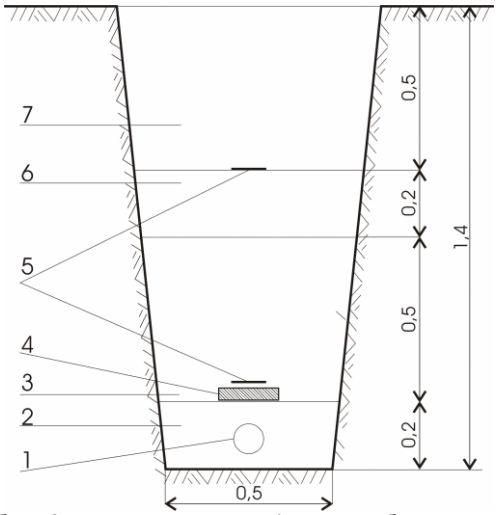

1 кабел; 2 песочна постелица; 4 армиранобетонска плоча;
3 слој на земја; 5 предупредувачка лента; 6 бетон МБ 15 7 тампон на патот
Слика бр. 3

6.2. Приближување и вкрстување на енергетски кабел со други подземни инсталации

6.2.1. Приближување и вкрстување на енергетски и телекомуникациони кабли

Дозволено е паралелно водење на енергетски и телекомуникациски кабел на меѓусебно растојание од најмалку:

- 0.5 m за кабли 1 kV, 10 kV и 20 kV
- 1 m за кабли 35 kV

Вкрстување на енергетски и телекомуникациски кабел се врши на растојание од најмалку

0.5 m.
Аголот на вкрстување треба да биде:

- во населени места најмалку 30°, а по можност што поблиску до 90°,
- вон населени места најмалку 45°.

Енергетскиот кабел по правило се поставува под телекомуникацискиот кабел.
Доколку неможат да се постигнат растојанијата кои се претходно дадени на местото на вкрстување енергетскиот кабел треба да се вовлече во заштитна цевка, но и тогаш растојанието несмее да биде помало од 0.5 m.
Растојанијата и аглите на вкрстување кои се претходно дадени не се однесуваат на оптички кабли.
Телекомуникациските кабли кои исклучително служат за потребите на електродистрибуциите можат да се полагаат во исти ров со енергетски кабли на растојание не помало од 0.2 m.

6.2.2. Приближување и вкрстување на енергетски кабел со цевки на водовод и канализација

Не е дозволено паралелно водење на енергетски кабли под или над водоводни и канализациски цевки.
Хоризонталното растојание на енергетскиот кабел од водоводна или канализациска цевка треба да изнесува најмалку 0.5 m за кабли 35 kV т. е. најмалку 0.4 m за останатите кабли.
При вкрстување, енергетски кабел може да биде положен под или над водоводна или канализациска цевка на растојание од најмалку 0.4 m за кабли 35 kV односно најмалку 0.3 m за останатите кабли.
Доколку неможат да се постигнат растојанијата претходно дадени, на тие места енергетскиот кабел треба да се провлече низ заштитна цевка.
На местата на паралелно водење или вкрстување на енергетски кабел со водоводни или канализациски цевки, кабелскиот ров се копа рачно (без употреба на механизација).

6.2.3. Приближување и вкрстување на енергетски кабел со топловод

Не е дозволено паралелно водење на енергетски кабли под или над топловод.
При вкрстување, енергетскиот кабел се полага над топловод, а во исклучителни случаеви под топловод.
Помеѓу енергетски кабел и топловод се поставува топлотна изолација од полиуретан, пенлив бетон и т.н. (сл. 4).
Хоризонталното растојание помеѓу енергетскиот кабел и надворешната ивица на каналот за топловод треба да изнесува најмалку 0.7 m за кабли 35 kV, односно 0.6 m за останатите кабли.
Доколку неможе да се постигнат претходно дадените најмали растојанија се применуваат дополнителни заштитни мерки со кои се обезбедува да топлотното влијание на топловодот врз кабелот не биде поголемо од 20°C. Заштитни мерки се следните:

- зајакната изолација помеѓу топловодот и енергетскиот кабел,
- примена на кабли со изолација од вмрежен полиетилен (XP00; XHE 49-A и сл.)
- примена на метални екрани помеѓу кабелот и топловодот и други.

При вкрстување и паралелно водење на енергетски кабел за јавно осветлување и топловод треба да се оствари растојание од најмалку 0.3 m.

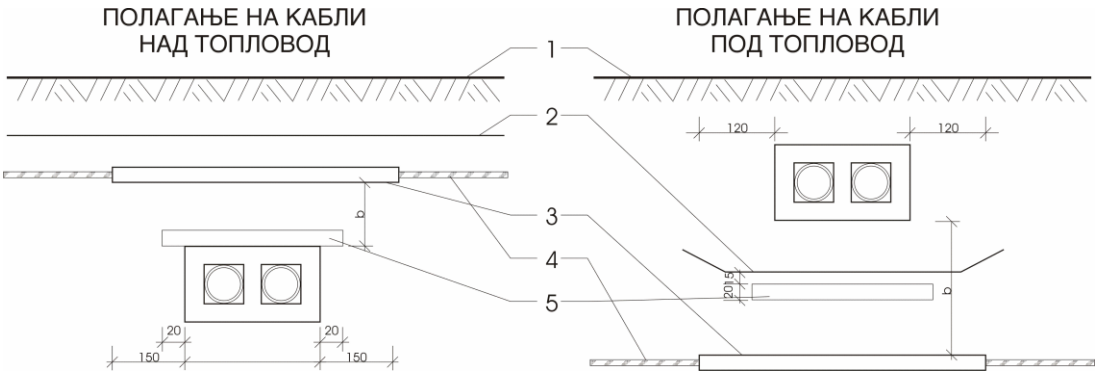

1 површина на тло 2 предупредувачка лента; 3 пластична цевка ∅ 160;
4 кабел; 5 изолација од пенлив бетон;
Слика бр. 4

ПАРАЛЕЛНО ВОДЕЊЕ НА ЕНЕРГЕТСКИ КАБЕЛ СО ТОПЛОВОД

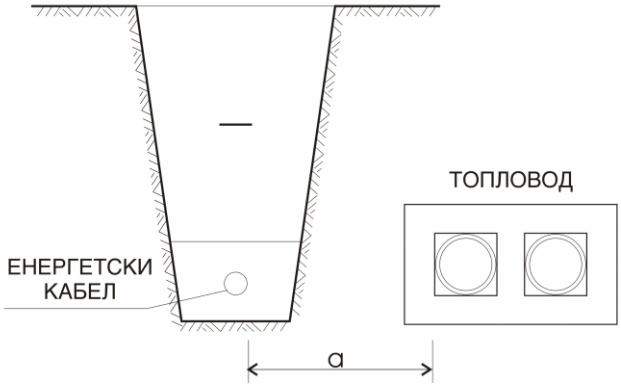

Слика бр. 5

6.2.4. Приближување и вкрстување на енергетски кабел со гасовод

Не е дозволено паралелно водење на енергетски кабли под или над гасовод.
Растојанието помеѓу енергетски кабел и гасовод при вкрстување и паралелно водење треба да биде најмалку:

- 0.8 m во населено место
- 1.2 m вон населено место

Растојанијата можат да се намалат до 0.3 m ако кабелот се положи во заштитна цевка со должина најмалку 2 m од двете страни на вкрстувањето или по целата должина на паралелното водење.

6.2.5. Приближување и вкрстување на енергетски кабли

Меѓусебното растојание на енергетски кабли (повеќежилни кабли или кабелски сноп од три едножилни кабли) во ист ров се одредува врз основа на струјното оптоварување на истите, но не смее да биде помало од 0.07 m при паралелно водење, односно 0.2 m при вкрстување.

За обезбедување на пропишаното растојание при паралелно водење т.е. недопирање на каблите потребно е по целата должина на трасата да се постават бетонски опеки на меѓусебно растојание од 1 m.

6.2.6. Вкрстување на енергетски кабел со пат вон населено место

Вкрстување на кабелски вод со пат вон населено место се врши така што кабелот се полага во бетонски канал или бетонска или пластична цевка навлечена во хоризонтално избушен отвор. Со тоа се обезбедува замена на кабелот без раскопување на патот.
Вертикалното растојание помеѓу горната ивица на кабелската канализација и површината на патот треба да изнесува најмалку 0.8 m.
Растојанието помеѓу кабелскиот вод и пат вон населено место при паралелно водење, односно приближување изнесува:

- за автопат и пат од прв ред: најмалку 5 m за паралелно водење и најмалку 3 m за приближување,
- за патишта под прв ред: најмалку 3 m за паралелно водење и најмалку 1 m за приближување.

6.2.7. Полагање на енергетски кабли преку мостови

За полагање преку мостови се препорачува користење на кабли со полимерна изолација и полимерен плашт (XP00-AS, XHE 49-A и др.).
За полагање преку мост дозволено е користење на хартиени кабли со алуминиумски плашт, тип NPHA 03-A. Не е дозволено полагање на енергетски кабли со оловен плашт.
Се препорачува полагањето на енергетските кабли да биде под пешачката стаза на мостот во канали или цевки. Овие канали (цевки) не смее да се користат за атмосферски води и мора да биде овозможено природно ладење на каблите во цевките. Дозволено е слободно полагање по конструкцијата на мостот ако енергетските кабли се непристапни на нестручни лица и ако се заштитени од директно влијание на сончевите зраци.
Енергетските кабли под мостовите, доколку е можно, треба да се полагаат во еден дел, без употреба на спојници. Во спротивно кабелската спојница треба да е оддалечена најмалку 10 метри од краевите на мостот.
Треба да се избегнува полагање на каблите под дрвени мостови. Во спротивно каблите треба да се полагаат во пластични или метални цевки.
На премините на енергетските кабли од челичната конструкција на мостовите на страничните потпирачи, како и на премините на дилетационите делови на мостот, потребно е да се остави соодветна резерва.

6.3 Полагање на едножилни енергетски кабли

Се препорачува полагање на едножилни кабли (XHE 49-A и др.) во триаголнест сноп. На пократки делници дозволено е и полагање во хоризонтална рамнина на меѓусебно растојание од 0.07 m.
Снопот се формира со провлекување на каблите низ соодветна матрица при одмотување од три котури. Формираниот сноп на секој 1-2 метри се зацврстува (обмотува) со обујмица или самолеплива лента.



а) во триаголен сноп

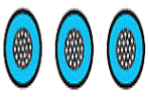

б) во хоризонтална рамнина

Дозволено е поединечно провлекување на едножилен кабел низ цевка од неферомагнетен материјал по услов цевката да не е подолга од 20 метри.

Дозволено е провлекување на сноп од три едножилни кабли од сите три фази низ челична цевка.
За прицврстување на едножилни кабли можат да се користат само обујмици од неферомагнетен материјал (бакар, алуминиум, пластика и т.н.).
На двата краја на кабелскиот вод потребно е галвански да се поврзат металните плаштови на сите три едножилни кабли и овој спој да се заземји.

9. КАБЕЛСКИ ПРИБОР

Кабелскиот прибор служи за затварање на краевите на кабелот за да се спречи продирање на влага, што се остварува со помош на кабловски завршници (глави) за внатрешна и надворешна монтажа и кабловски спојници.
За среднонапонските кабли (XHE 49-A, NPO 13-AS итн.) се препорачува да се користат кабелски спојници и завршници од топлособирачки, ладнособирачки или префабрикувани елементи.
Кабелските спојници и завршници траба да ги монтираат стручно обучени работници кои доследно ги применуваат сите упатства и барања на производителите посебно во врска со технолошката чистота, непрекидноста на електричната заштита, слабопроводните слоеви и плаштот на среднонапонските кабли итн.
Кабелската завршница на среднонапонскиот кабел мора да има прибор за едноставно приклучување на металниот плашт и арматурата, односно електричната заштита на кабелот, на заземјувачот на трансформаторската станица или столбот.
Кабелската спојница посебно не се заземјува, независно од тоа дали е од изолационен материјал или метална.

II. ТРАНСФОРМАТОРСКА СТАНИЦА

1. ВОВЕД И ТЕХНИЧКИ ПОДАТОЦИ

Трафостаницата КБТС 10(20)/0,4kV 160(800)kVA, лоцирана на КП бр. 489/2 (КО Далбеговци) – Општина Новаци се изведува како типска компактно-бетонска трафостаница со страници од сендвич панели, со можност за инсталирање на еден трансформатор со моќност до 800 kVA, со целата опрема во неа димензионирана и избрана за еден трансформатор со моќност од 160 kVA.
Урбанистичкиот проект за инфраструктура е изработен во се според „Законот за градење ("Службен весник на РМ" број 130/09, 124/10, 18/11, 36/11, 54/11, 13/12, 144/12, 25/13, 79/13, 137/13, 163/13, 27/14, 28/14, 42/14, 115/14, 149/14, 187/14, 44/15, 129/15, 217/15, 226/15, 30/16, 31/16, 39/16, 71/16, 132/16, 64/18, 168/18, 244/19, 18/20 и 96/21, „Законот за урбанистичко планирање“ (Сл.весник на РСМ бр. 32/20, 111/23) согласно важечкиот Правилник за урбанистичко планирање (Сл. Весник на РСМ бр. 225/20, 219/21, 104/22, 99/23) како и препораките на ЕВН – Македонија АД – Скопје.

Технички податоци за трафостаницата:

1. Номинален работен напон: - 20kV
2. Максимален работен напон: - 24kV
3. Работен напон (U_e) на ниска страна: - 0,4kV
4. Номинална фреквенција: - 50Hz
5. Број на фази: - 3
6. Ниво на изолација на висока страна: - 50kV
7. Ниво на изолација (U_i) на ниска страна: - 660V
8. Импулсен напон кој може да се издржи ($U_{1.2/50\mu s}$) на висока страна: - 125kV
9. Импулсен напон кој може да се издржи (U_{imp}) на ниска страна: - 8kV
10. Номинална струја на разделувач на моќност: - 630A
11. Номинална струја на трафо разделувач на моќност: - 200A
12. Номинална струја на влезот од ККУ за развод и управување на НН страна: - 1250A
13. Струја на куса врска на ниска страна (струја на термичка отпорност): - 16kA/1s
14. Струја на динамичка отпорност на висока страна: - 38kA
15. Максимална моќност на КБТС: - 1x800kVA
16. Моќност на трансформаторот: - 1x160kVA
17. Струја која може да се издржи краткотрајно (струја на термичка отпорност) (I_{cw}) на НН страна: - 25kA
18. Струја на динамичка отпорност (I_{pk}) на НН страна: - 40kA
19. Класа на обвивката: - 10
20. Степен на заштита обезбедена преку обвивката: - IP 33

2. ДИСПОЗИЦИЈА И ГРАДЕЖЕН ДЕЛ

Куќиштето на трафостаницата е со бетонска основа, изработена од висококвалитетен бетон, со сите потребни хидро и топлотни изолации, додека страните се од метална конструкција затворена со огноотпорни сендвич панели. Трафостаницата е со димензии 2900x2100x2457mm.

Објектот се состои од три сектори: за нисконапонска постројка, за среднонапонска постројка и трафо бокс.

Трафо боксот е поставен во средината од објектот, меѓу секторите за 20 kV постројката и нисконапонскиот развод, и има простор за вградување на еден трансформатор со моќност до 800 kVA. Во трафо боксот ќе се постави еден маслен трансформатор 10,5(21)/0.42/0.242 kV; 160 kVA. Од едната страна на трафо боксот има две врати на кои се поставени вентилациски отвори (жалузини), со кои се овозможува ладење на трансформаторот по природен пат.

Секторот за 20 kV постројката е одреден да ги собере ормарите од 20 kV постројката. Вратите на секторот кои се поставени на периметарот на трафостаницата, се метални и се отвараат кон надвор.

Секторот за нисконапонскиот развод е ист како секторот за 20 kV постројката, само со помали димензии.

Вратите на сите сектори ќе се заклучуваат со сериски брави и на нив ќе се монтираат соодветните предупредувачки таблички. Работењето во 20 kV постројката ќе се врши од надвор, по отварање на вратите, додека во нисконапонската постројка ќе се влегува внатре и ќе се опслужува истата.

Трафостаницата е со водонепропусна када, за собирање на маслото кое може да истече во случај на хаварија. Исто така има и херметички затворени влезови за среднонапонските кабли.
Помеѓу трафо боксот и СН разводна постројка има преграден ѕид од армиран бетон. Во фундаментот се предвидени отвори за подигање, отвори со премини за кабли HSI-150 за влезни и излезни СН кабли и отвор за излезни кабли НН. Предвидени се и два отвора за вклучување на резервен генератор, затворени однадвор со пластичен капак, со монтирани орнаменти за отворање само од внатре.
Вратите на одделните отсеци се исполнети со алуминиум, бојадисувани со прав во RAL 7035. Полните делови од вратите се реализирани од алуминиумски лим, бојадисуван со прав во RAL 7035. Решетките за вентилација се од алуминиумски профил во алуминиумска рамка, бојадисувана со прав во RAL 7035. Обезбедени се од влегување на глодачи, влегување на птици и влекачи и не дозволуваат да се достигне со жица или друга направа до деловите под напон.
За сите делови на КБТС се користат квалитетни материјали, кои не ја загадуваат животната околина. Трафостаницата ќе биде изведена за работа на отворено, во нормални услови.

Дополнителни податоци за конструкцијата:

Степен на безбедност:	- IP-33
Издржливост на удар:	- 20J
Издржливост на покривот:	- 3300N/m^2
Класа на обвивката:	- 10
Отпорност на оган на ѕидовите и на плафонот:	- 120мин
Минимална оддалеченост од други згради во зависност од типот на соседни објекти:	- од 10м до 12м

3. ЗАЗЕМЈУВАЊЕ

За заштита на вработените од недозволено висок напон на допир, како и за нормална работа на трансформаторот во КБТС, предвидено е да се изведе заземјување на трафостаницата. Секоја префабрикувана КБТС во областа на нисконапонската расклопна постројка за низок напон доаѓа со вградена шина кон која се поврзуваат сите поединечни заземјувачи и која се користи за изедначување на потенцијалот од профилиран бакар 50/10 mm. На оваа шина за заземјување видливо се приклучени сите метални делови од КБТС, нејзината арматура, ДТР и СН постројката.

N(PE)-шината и монтажната плоча (заедно со нејзината рамка-држач) од нисконапонската разводна табла се поврзани одделно со РОТ-шината преку изолиран бакарен проводник H07V-K 1x150 mm² обележан со зелено-жолта боја. Заради мерење овие врски се приклучени така што се лесно достапни.

Заземјувањето на КБТС се изработува во вид на прстен за изедначување на потенцијалот поставен во две нивоа и поединечни заземјувачи кои се поставени во кабелските канали од секој приклучен СН и НН кабел кон КБТС. Заземјувањето на секоја КБТС мора да има најмалку три вакви “дополнителни“ заземјувачи, доколку нема, потребно е да се изработи трет (дополнителен) заземјувач со трака за заземјување 40x4 со должина од 10m или со 3 вертикални заземјувачи „сонди“ со должина од 1,5m (растојанието помеѓу секој вертикален заземјувач мора да изнесува најмалку 3m). Сите заземјувачи кои се поставени во кабелските канали се поврзуваат на РОТ шината со изолиран проводник H07V-K 1x50 mm² изолиран со жолто-зелена боја. Врската помеѓу заземјувањето поставено во

кабелскиот канал и изолираниот проводник мора да се направи на растојание од најмалку 50 cm (> 0,5m) од потенцијалниот прстен поставен околу самата КБТС (види цртеж).

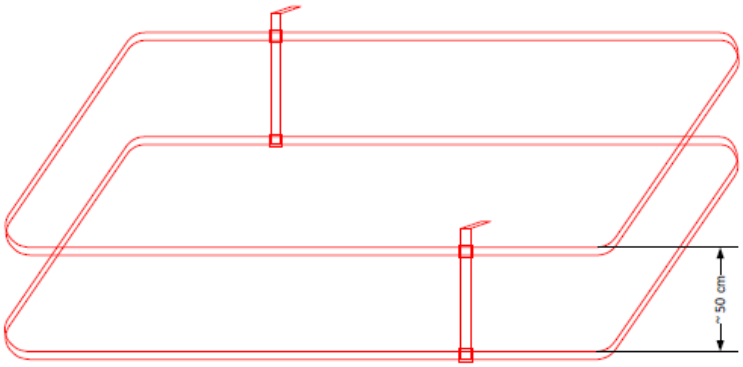

Слика 1. Изглед на потенцијален прстен за заземјување изработен во две нивоа

Секоја врска помеѓу бакарен проводник и трака за заземјување мора да се изолира со водозаптивна трака за заштита од корозија.

Прстенот за изедначување на потенцијалот (односно заштитното заземјување на КБТС) се изработува од прстени поставени во две нивоа, од поцинкувана челична трака 40/4 mm околу самата трафостаница и се поврзува со шината за изедначување на потенцијалот (РОТ-шина) преку префабрикуван изолиран бакарен проводник H07V-K 1x50 mm². Испорачателот на КБТС ги испорачува бакарните изолирани проводници кои се поврзани на шината за изедначување на потенцијалот во трафостаницата, а служат за поврзување на опремата и арматурата од самата КБТС како и за поврзување на прстенот за изедначување на потенцијалот. РОТ-шината е димензионирана така што по монтажата на сите предвидени заштитни проводници, останууваат уште 6 слободни места за прицврстување заради приклучување на дополнителни заштитни проводници.

3. ПРОТИВПОЖАРНА И ЗАШТИТА ПРИ РАБОТА

Противпожарната заштита треба да е во согласност со техничките прописи за специјална заштита на енергетски постројки и Законот за заштита и спасување и правилници за заштита од пожари. Бидејќи моќноста на енеретскиот трансформатор е помала од 1600 kVA, а трансформаторот е сместен во посебна просторија, нема потреба од изградба на посебна маслена јама надвор од објектот туку доволно е само да се собере евентуално истечено масло во садот под трансформаторот.
Сите електрични инсталации, апарати и опреми кои се предмет на овој проект, се соодветни на степенот за опасност од експлозија, пожар и опасност од струен удар.
Во однос на опасноста од експлозија – нема простории експлозивно опасни.
Во однос од пожари при хаварија и разлевање на маслото од трансформаторот постои опасност од пожар со безбедносна одалеченост и спречување на пламенот да излезе од контејнерот на трафостаницата. Предвидени се рачни противпожарни апарати од типот S- 9 и CO_2-5.
Во однос на опасноста од струен удар, целата опрема многу е опасна. Техничките решенија вклучени во проектот имаат за задача зголемување на безбедноста во експлоатација и избегнување на хаварии.
Во проектирањето се запазени следните валидни прописи и правила:
Заштитата од превисок напон на допир и чекор изведена е по принцип на изедначување на потенцијалот по пат на спојување на сите метални делови во трафостаницата, кои нормално не се под напон, со заштитното заземјување. Околу трафостаницата поставени се прстени на растојание од 1м и 2м од КБТС со цел да се изврши обликување на

потенцијалот. Заштита од случаен допир на делови од постројката под напон изведена е со оклопената конструкција на среднонапонската и нисконапонската постројка, кои се поврзуваат на заштитното заземјување. За потрошувачите на електрична енергија е предвидена заштита надвор од таблата преку самостоја заштитна жила на каблите за напојување. Предвидено е заштитно заземјување по должината на 20 kV кабел преку поцинкувана челична лента FeZn 40x4 mm, поставена во ровот со каблите.
Предвидени се неопходни блокирања во конструкцијата на комплетната направа за развод (КРУ) 20 kV.
За спречување на хаварии електричните уреди се заштитени со електромагнетни и термички заштити преку автоматски прекинувачи. За заштита на трансформаторите е предвидена максимална струјна заштита на страната на 20 kV постројка. За заштита на изводите од НН таблата се предвидени разделувачи со осигуруваци.
Од аспект на заштита при работа во постројката истата е поделена на три зони:

Прва зона - зона на слободно движење, односно зона во која не е присутна опасноста од електрична струја.

Втора зона - зона на контрола и манипулација, простор меѓу среднонапонскиот и нисконапонскиот блок. Во оваа зона одреден тип на манипулации може да се изведат под напон, но при тоа треба да се придржува кон ограничувањата кои се дадени во Правилникот за технички мерки за сигурна работа во електроенергетски постројки и во упатсвото за сигурна работа.

Трета зона - зона на опасност од електрична струја во која е дозволено присуство само во безнапоска состојба.

Пред почеток со работа во безнапонска состојба, потребно е да се спроведат основните и додатните мерки на сигурност:

1. Исклучување и видливо одвојување на деловите под напон.
2. Превземање мерки за спречување од повторно вклучување.
3. Проверка на безнапонска состојба.
4. Заземјување и кратко спојување.
5. Оградување на работното место од делови под напон.

При изведување на работата во близина на делови од постројката под напон, потребно е на сите работници да им се обрне внимание за присуството на напон и точно да се дефинира просторот за работа и движење. Деловите под напон треба да се обезбедат од случаен непосреден или посреден допир со поставување на заштитни прегради.
На надворешна страна на вратите потребно е да се постават предупредувачки таблички.
Во трафостаницата треба да има:

- Еднополна шема на постројката;
- Упатство за пружање на прва помош;
- Табличка со натпис со пет правила на сигурна работа;
- Таблици за предупредување за висок напон.

При превземање во експлоатација на објектот корисникот е должен да разработи “Инструкции за експлоатација“ за следното:

1. Местата за евентуални пожари и хаварии и начините за нивно спречување и поништување.
2. Места за дежурни комплети од инструменти и противпожарни средства.
3. Неопходност од користење на лични заштитни средства и специјална работна облека.
4. Периодичноста во спроведување на профилаксни прегледи и ремонти на уредите, инсталацијата и опремата.

Монтажата, прегледите, ремонтите и експлоатацијата да се извршат од персонал кој ја има соодветната квалификација за овој вид надзорни уреди.

В. Графички дел

Легенда:

- ГРАНИЦА НА ПАРЦЕЛА
- ПОСТОЈНА 10(20) kV НАДЗЕМНА МРЕЖА
- ПОСТОЈНА БАКАРНА МРЕЖА
- ПОСТОЈНА ОПТИЧКА МРЕЖА
- ПОСТОЈНА КАНАЛИЗАЦИОНА МРЕЖА
- ПОСТОЕН 110 kV ДАЛЕКУВОД
- ПЛАНИРАН 400 kV ДАЛЕКУВОД
- ЗАШТИТЕН ПОЈАС НА ДАЛЕКУВОД
- ПЛАНИРАН СН КАБЕЛ
- PVC ЦЕВКА
- ПОСТОЕЧКИ СТОЛБ
- ПОСТОЕЧКА ТРАФОСТАНИЦА

КО НОВАЦИ ВОН-ГР.
КО НОВАЦИ

сегмент 1

сегмент 1

постоечка
ТС „Новаци 1"

ИМЕ НА ЛОКАЦИЈАТА: (КО Новаци, КО Новаци -вон град, КО Добромири, КО Горно Агларци, КО Долно Агларци, КО Далбеговци) - Општина Новаци	НАРАЧКА Бр.:	ИНВЕСТИТОР:	EVN
ТЕХНИЧКИ Бр.: 0302-73/23		ИЗГОТВУВАЧ НА ТЕХНИЧКА ДОКУМЕНТАЦИЈА: Механотехника ДООЕЛ, Битола, ул.„Браќа Мингови“ бб, Битола	
	дата:		
име:	28/07/23	ПРОЕКТ: Нов 10(20) kV кабелски вод низ (КО Новаци, КО Новаци -вон град, КО Добромири, КО Горно Агларци, КО Долно Агларци, КО Далбеговци) - Општина Новаци и реконструкција на ТС „Далбеговци"	
Проектант: Стевка Овезоска, дипл.еп.инж.			
Соработник: Ангела Ристевска , дипл.ел.инж.		големина: А4	ИМЕ НА ЦРТЕЖОТ: Ситуација на електрична мрежа-катастарска основа
		размер: 1:2000	E
			ЛИСТ: 1

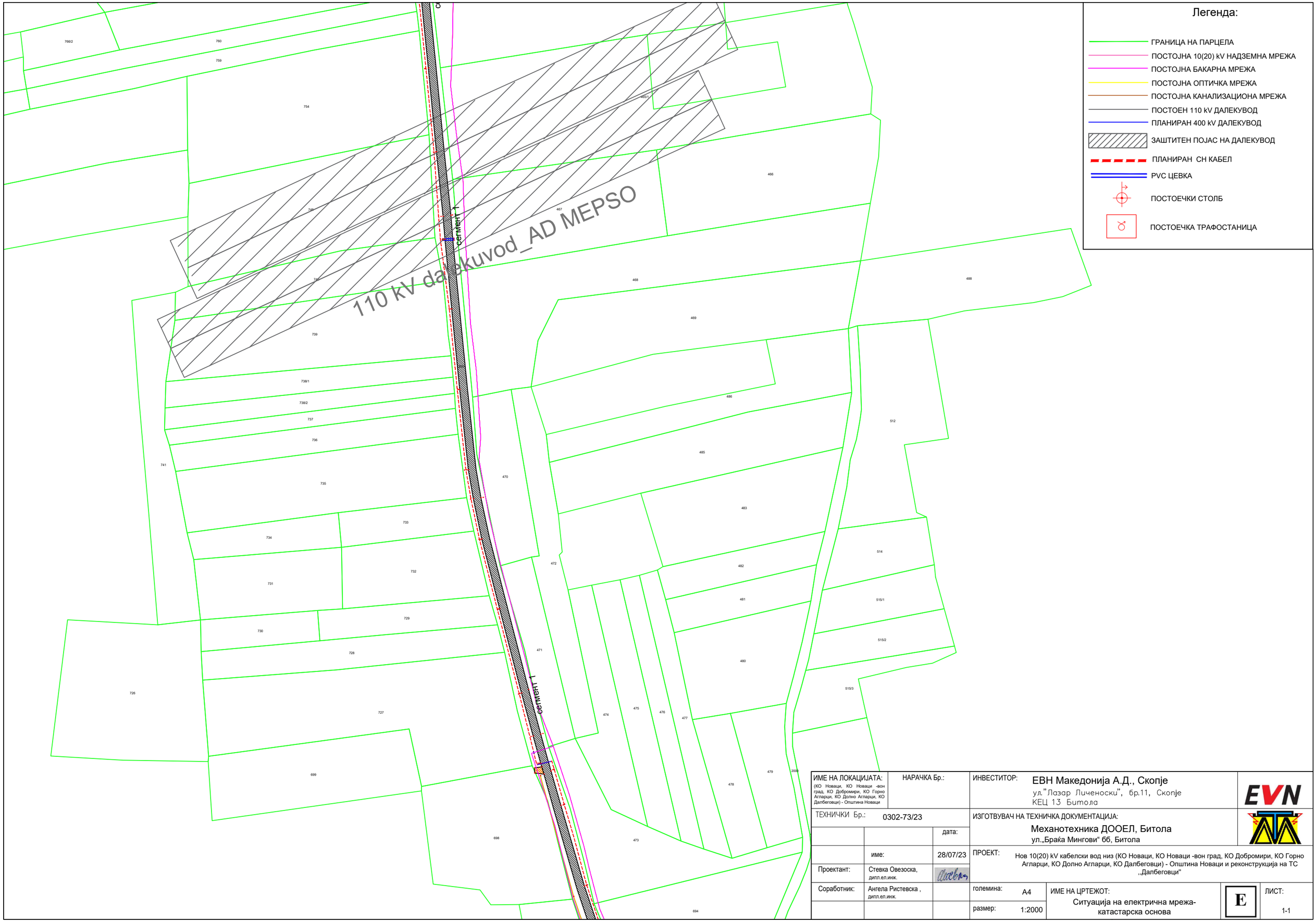

ИМЕ НА ЛОКАЦИЈАТА: (КО Новаци, КО Новаци -вон град, КО Добромири, КО Горно Агларци, КО Долно Агларци, КО Далбеговци) - Општина Новаци	НАРАЧКА Бр.:	ИНВЕСТИТОР:	ЕВН Македонија А.Д., Скопје ул."Лазар Личеноски", бр.11, Скопје КЕЦ 13 Битола
ТЕХНИЧКИ Бр.: 0302-73/23		ИЗГОТВУВАЧ НА ТЕХНИЧКА ДОКУМЕНТАЦИЈА:	Механотехника ДООЕЛ, Битола ул.„Браќа Мингови" бб, Битола
	дата:	ПРОЕКТ:	Нов 10(20) kV кабелски вод низ (КО Новаци, КО Новаци -вон град, КО Добромири, КО Горно Агларци, КО Долно Агларци, КО Далбеговци) - Општина Новаци и реконструкција на ТС „Далбеговци"
име:	28/07/23		
Проектант: Стевка Овезоска, дипл.ел.инж.			
Соработник: Ангела Ристевска , дипл.ел.инж.		големина: А4	ИМЕ НА ЦРТЕЖОТ: Ситуација на електрична мрежа-катастарска основа
		размер: 1:2000	E
			ЛИСТ: 1-1

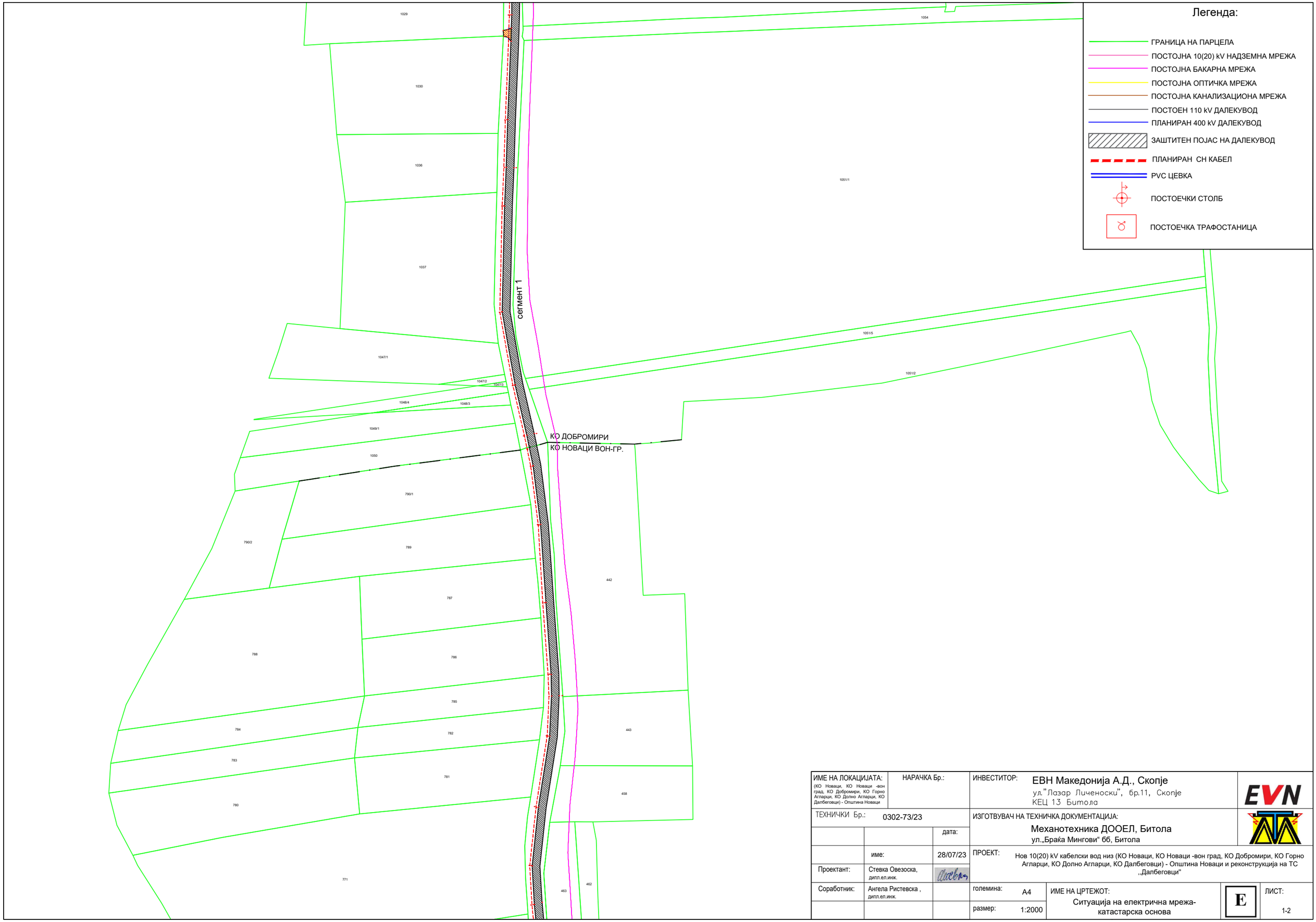

Легенда:

- ГРАНИЦА НА ПАРЦЕЛА
- ПОСТОЈНА 10(20) kV НАДЗЕМНА МРЕЖА
- ПОСТОЈНА БАКАРНА МРЕЖА
- ПОСТОЈНА ОПТИЧКА МРЕЖА
- ПОСТОЈНА КАНАЛИЗАЦИОНА МРЕЖА
- ПОСТОЕН 110 kV ДАЛЕКУВОД
- ПЛАНИРАН 400 kV ДАЛЕКУВОД
- ЗАШТИТЕН ПОЈАС НА ДАЛЕКУВОД
- ПЛАНИРАН СН КАБЕЛ
- PVC ЦЕВКА
- ПОСТОЕЧКИ СТОЛБ
- ПОСТОЕЧКА ТРАФОСТАНИЦА

ИМЕ НА ЛОКАЦИЈАТА: (КО Новаци, КО Новаци -вон град, КО Добромири, КО Горно Агларци, КО Долно Агларци, КО Далбеговци) - Општина Новаци	НАРАЧКА Бр.:		ИНВЕСТИТОР: ЕВН Македонија А.Д., Скопје, ул."Лазар Личеноски", бр.11, Скопје, КЕЦ 13 Битола	EVN
ТЕХНИЧКИ Бр.: 0302-73/23			ИЗГОТВУВАЧ НА ТЕХНИЧКА ДОКУМЕНТАЦИЈА: Механотехника ДООЕЛ, Битола, ул.„Браќа Мингови“ бб, Битола	
		дата:		
	име:	28/07/23	ПРОЕКТ: Нов 10(20) kV кабелски вод низ (КО Новаци, КО Новаци -вон град, КО Добромири, КО Горно Агларци, КО Долно Агларци, КО Далбеговци) - Општина Новаци и реконструкција на ТС „Далбеговци“	
Проектант:	Стевка Овезоска, дипл.ел.инж.			
Соработник:	Ангела Ристевска , дипл.ел.инж.		големина: А4 / размер: 1:2000	ИМЕ НА ЦРТЕЖОТ: Ситуација на електрична мрежа-катастарска основа; E; ЛИСТ: 1-2

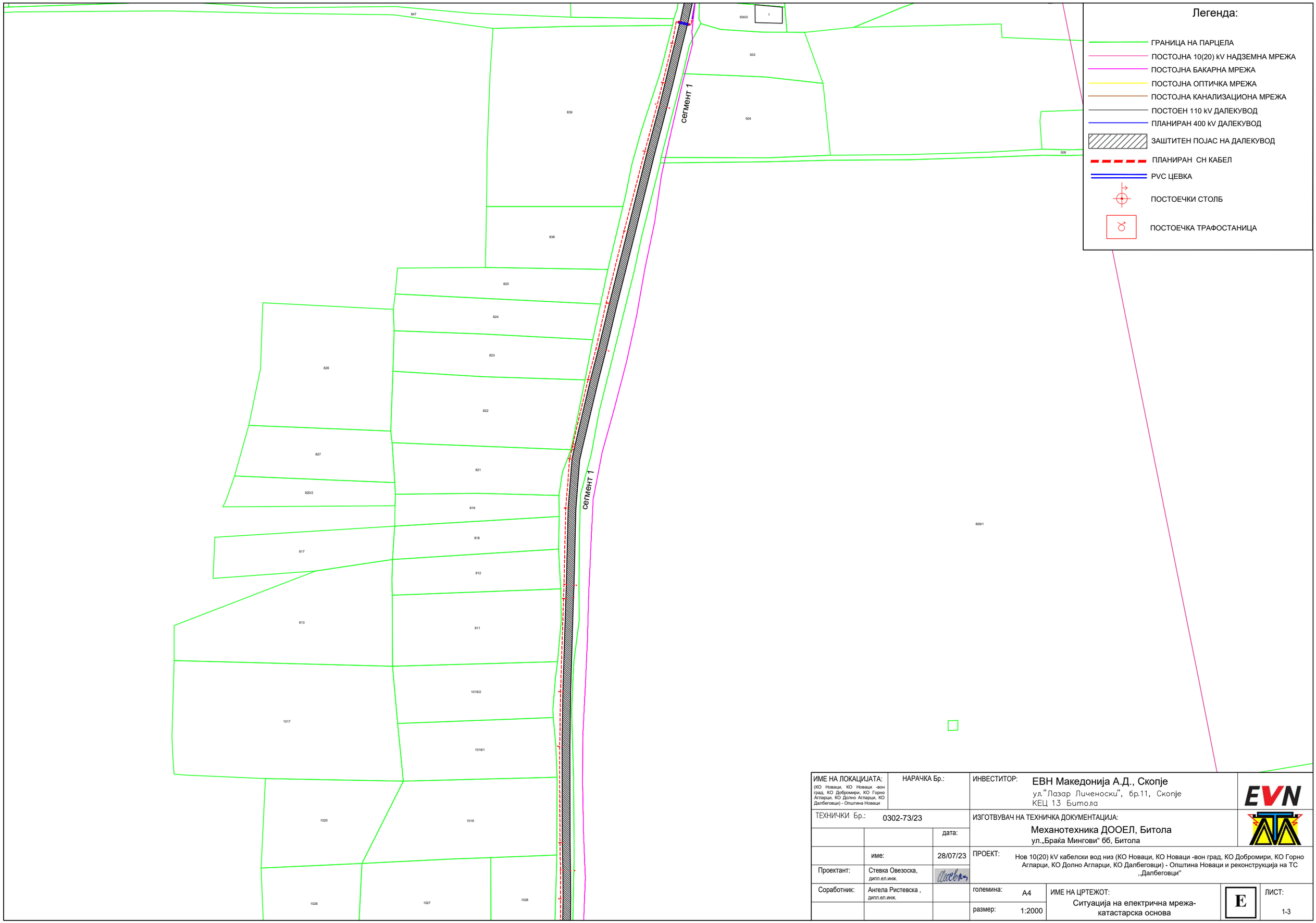

Легенда:

- ГРАНИЦА НА ПАРЦЕЛА
- ПОСТОЈНА 10(20) kV НАДЗЕМНА МРЕЖА
- ПОСТОЈНА БАКАРНА МРЕЖА
- ПОСТОЈНА ОПТИЧКА МРЕЖА
- ПОСТОЈНА КАНАЛИЗАЦИОНА МРЕЖА
- ПОСТОЕН 110 kV ДАЛЕКУВОД
- ПЛАНИРАН 400 kV ДАЛЕКУВОД
- ЗАШТИТЕН ПОЈАС НА ДАЛЕКУВОД
- ПЛАНИРАН СН КАБЕЛ
- PVC ЦЕВКА
- ПОСТОЕЧКИ СТОЛБ
- ПОСТОЕЧКА ТРАФОСТАНИЦА

ИМЕ НА ЛОКАЦИЈАТА: (КО Новаци, КО Новаци -вон град, КО Добромири, КО Горно Агларци, КО Долно Агларци, КО Далбеговци) - Општина Новаци	НАРАЧКА Бр.:		ИНВЕСТИТОР: ЕВН Македонија А.Д., Скопје, ул."Лазар Личеноски", бр.11, Скопје, КЕЦ 13 Битола	EVN
ТЕХНИЧКИ Бр.: 0302-73/23			ИЗГОТВУВАЧ НА ТЕХНИЧКА ДОКУМЕНТАЦИЈА: Механотехника ДООЕЛ, Битола, ул.„Браќа Мингови“ бб, Битола	
		дата:		
	име:	28/07/23	ПРОЕКТ: Нов 10(20) kV кабелски вод низ (КО Новаци, КО Новаци -вон град, КО Добромири, КО Горно Агларци, КО Долно Агларци, КО Далбеговци) - Општина Новаци и реконструкција на ТС „Далбеговци“	
Проектант:	Стевка Овезоска, дипл.ел.инж.			
Соработник:	Ангела Ристевска , дипл.ел.инж.		големина: А4	ИМЕ НА ЦРТЕЖОТ: Ситуација на електрична мрежа-катастарска основа / E / ЛИСТ: 1-3
			размер: 1:2000	

Легенда:

- ГРАНИЦА НА ПАРЦЕЛА
- ПОСТОЈНА 10(20) kV НАДЗЕМНА МРЕЖА
- ПОСТОЈНА БАКАРНА МРЕЖА
- ПОСТОЈНА ОПТИЧКА МРЕЖА
- ПОСТОЈНА КАНАЛИЗАЦИОНА МРЕЖА
- ПОСТОЕН 110 kV ДАЛЕКУВОД
- ПЛАНИРАН 400 kV ДАЛЕКУВОД
- ЗАШТИТЕН ПОЈАС НА ДАЛЕКУВОД
- ПЛАНИРАН СН КАБЕЛ
- PVC ЦЕВКА
- ПОСТОЕЧКИ СТОЛБ
- ПОСТОЕЧКА ТРАФОСТАНИЦА

сегмент 2

сегмент 2

постоечка
ТС „Добромири 1"

спојница
сегмент 2
сегмент 1

ИМЕ НА ЛОКАЦИЈАТА: (КО Новаци, КО Новаци -вон град, КО Добромири, КО Горно Агларци, КО Долно Агларци, КО Далбеговци) - Општина Новаци	НАРАЧКА Бр.:	ИНВЕСТИТОР:	ЕВН Македонија А.Д., Скопје ул."Лазар Личеноски", бр.11, Скопје КЕЦ 13 Битола
ТЕХНИЧКИ Бр.: 0302-73/23		ИЗГОТВУВАЧ НА ТЕХНИЧКА ДОКУМЕНТАЦИЈА:	Механотехника ДООЕЛ, Битола ул.„Браќа Мингови" бб, Битола
	дата:		
	име: 28/07/23	ПРОЕКТ:	Нов 10(20) kV кабелски вод низ (КО Новаци, КО Новаци -вон град, КО Добромири, КО Горно Агларци, КО Долно Агларци, КО Далбеговци) - Општина Новаци и реконструкција на ТС „Далбеговци"
Проектант:	Стевка Овезоска, дипл.ел.инж.		
Соработник:	Ангела Ристевска , дипл.ел.инж.	големина: А4	ИМЕ НА ЦРТЕЖОТ: Ситуација на електрична мрежа-катастарска основа
		размер: 1:2000	E
			ЛИСТ: 1-4

Легенда:

- ГРАНИЦА НА ПАРЦЕЛА
- ПОСТОЈНА 10(20) kV НАДЗЕМНА МРЕЖА
- ПОСТОЈНА БАКАРНА МРЕЖА
- ПОСТОЈНА ОПТИЧКА МРЕЖА
- ПОСТОЈНА КАНАЛИЗАЦИОНА МРЕЖА
- ПОСТОЕН 110 kV ДАЛЕКУВОД
- ПЛАНИРАН 400 kV ДАЛЕКУВОД
- ЗАШТИТЕН ПОЈАС НА ДАЛЕКУВОД
- ПЛАНИРАН СН КАБЕЛ
- PVC ЦЕВКА
- ПОСТОЕЧКИ СТОЛБ
- ПОСТОЕЧКА ТРАФОСТАНИЦА

сегмент 3

сегмент 3

спојница

сегмент 3
сегмент 2

сегмент 2

постоечка
ТС ,,Добромири 2"

ИМЕ НА ЛОКАЦИЈАТА: (КО Новаци, КО Новаци -вон град, КО Добромири, КО Горно Агларци, КО Долно Агларци, КО Далбеговци) - Општина Новаци	НАРАЧКА Бр.:	ИНВЕСТИТОР:	ЕВН Македонија А.Д., Скопје ул."Лазар Личеноски", бр.11, Скопје КЕЦ 13 Битола
ТЕХНИЧКИ Бр.: 0302-73/23		ИЗГОТВУВАЧ НА ТЕХНИЧКА ДОКУМЕНТАЦИЈА:	Механотехника ДООЕЛ, Битола ул.„Браќа Мингови“ бб, Битола
	дата:		
име:	28/07/23	ПРОЕКТ:	Нов 10(20) kV кабелски вод низ (КО Новаци, КО Новаци -вон град, КО Добромири, КО Горно Агларци, КО Долно Агларци, КО Далбеговци) - Општина Новаци и реконструкција на ТС ,,Далбеговци"
Проектант: Стевка Овезоска, дипл.ел.инж.			
Соработник: Ангела Ристевска , дипл.ел.инж.		големина: А4	ИМЕ НА ЦРТЕЖОТ: Ситуација на електрична мрежа-катастарска основа
		размер: 1:2000	E
			ЛИСТ: 1-5

Легенда:

- ГРАНИЦА НА ПАРЦЕЛА
- ПОСТОЈНА 10(20) kV НАДЗЕМНА МРЕЖА
- ПОСТОЈНА БАКАРНА МРЕЖА
- ПОСТОЈНА ОПТИЧКА МРЕЖА
- ПОСТОЈНА КАНАЛИЗАЦИОНА МРЕЖА
- ПОСТОЕН 110 kV ДАЛЕКУВОД
- ПЛАНИРАН 400 kV ДАЛЕКУВОД
- ЗАШТИТЕН ПОЈАС НА ДАЛЕКУВОД
- ПЛАНИРАН СН КАБЕЛ
- PVC ЦЕВКА
- ПОСТОЕЧКИ СТОЛБ
- ПОСТОЕЧКА ТРАФОСТАНИЦА

КО ГОРНО АГЛАРЦИ
КО ДОБРОМИРИ
сегмент 3
сегмент 3
1313
1312/1
1311
1312/2
101
97
100
99
96
98
94
93
92
91
90
87
86
85
84
80
79
78
77
76
59/9
343

ИМЕ НА ЛОКАЦИЈАТА: (КО Новаци, КО Новаци -вон град, КО Добромири, КО Горно Агларци, КО Долно Агларци, КО Далбеговци) - Општина Новаци	НАРАЧКА Бр.:		ИНВЕСТИТОР:	EVN
			ЕВН Македонија А.Д., Скопје ул."Лазар Личеноски", бр.11, Скопје КЕЦ 13 Битола	
ТЕХНИЧКИ Бр.: 0302-73/23			ИЗГОТВУВАЧ НА ТЕХНИЧКА ДОКУМЕНТАЦИЈА:	
		дата:	Механотехника ДООЕЛ, Битола ул.„Браќа Мингови“ бб, Битола	
	име:	28/07/23	ПРОЕКТ: Нов 10(20) kV кабелски вод низ (КО Новаци, КО Новаци -вон град, КО Добромири, КО Горно Агларци, КО Долно Агларци, КО Далбеговци) - Општина Новаци и реконструкција на ТС „Далбеговци“	
Проектант:	Стевка Овезоска, дипл.ел.инж.			
Соработник:	Ангела Ристевска , дипл.ел.инж.		големина: А4	ИМЕ НА ЦРТЕЖОТ: Ситуација на електрична мрежа-катастарска основа
			размер: 1:2000	E ЛИСТ: 1-6

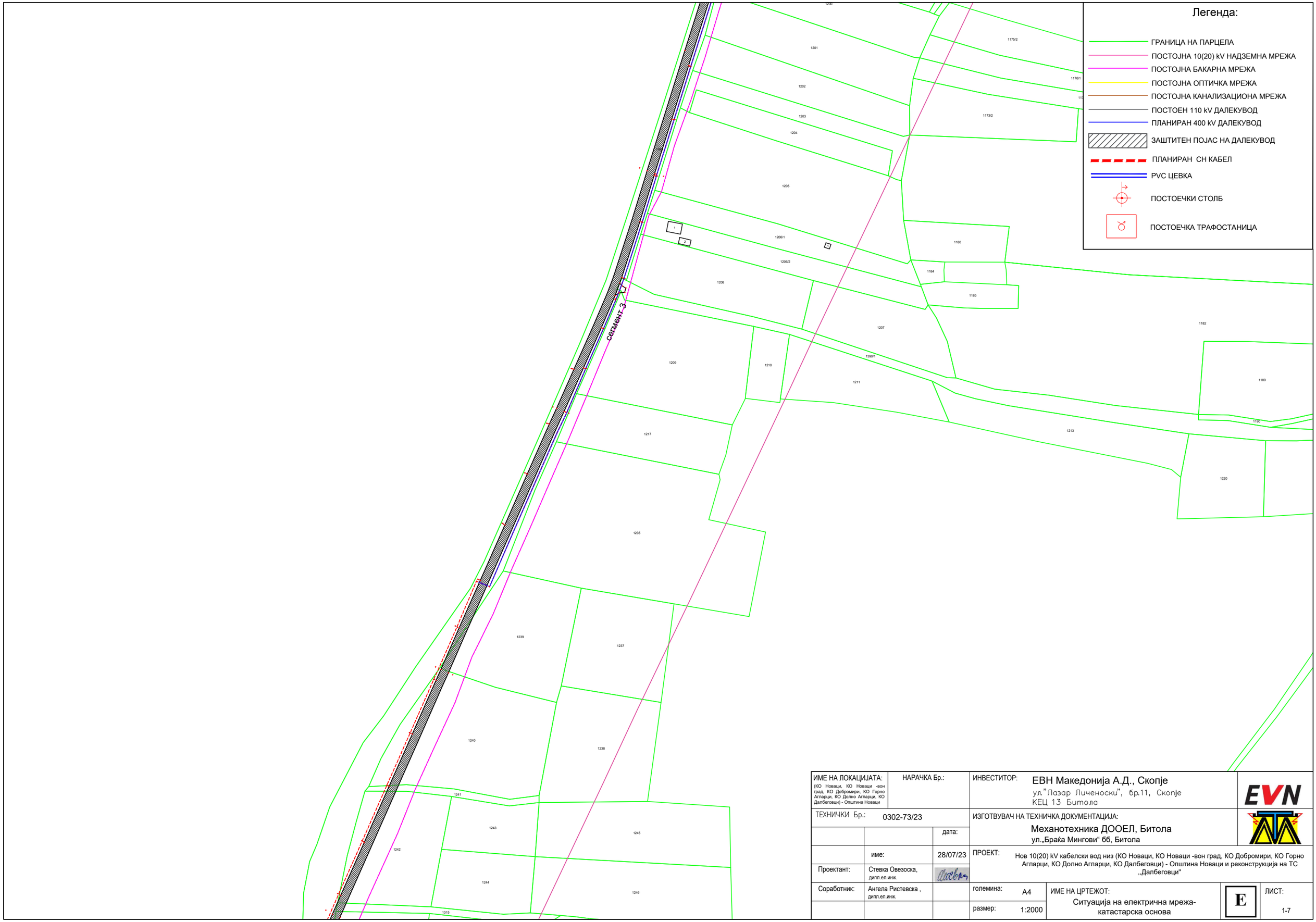

ИМЕ НА ЛОКАЦИЈАТА: (КО Новаци, КО Новаци -вон град, КО Добромири, КО Горно Агларци, КО Долно Агларци, КО Далбеговци) - Општина Новаци	НАРАЧКА Бр.:		ИНВЕСТИТОР: ЕВН Македонија А.Д., Скопје, ул."Лазар Личеноски", бр.11, Скопје, КЕЦ 13 Битола	EVN
ТЕХНИЧКИ Бр.: 0302-73/23			ИЗГОТВУВАЧ НА ТЕХНИЧКА ДОКУМЕНТАЦИЈА: Механотехника ДООЕЛ, Битола, ул.„Браќа Мингови“ бб, Битола	
		дата:		
	име:	28/07/23	ПРОЕКТ: Нов 10(20) kV кабелски вод низ (КО Новаци, КО Новаци -вон град, КО Добромири, КО Горно Агларци, КО Долно Агларци, КО Далбеговци) - Општина Новаци и реконструкција на ТС „Далбеговци“	
Проектант:	Стевка Овезоска, дипл.ел.инж.			
Соработник:	Ангела Ристевска , дипл.ел.инж.		големина: А4	ИМЕ НА ЦРТЕЖОТ: Ситуација на електрична мрежа-катастарска основа; E; ЛИСТ: 1-7
			размер: 1:2000	

Легенда:

- ГРАНИЦА НА ПАРЦЕЛА
- ПОСТОЈНА 10(20) kV НАДЗЕМНА МРЕЖА
- ПОСТОЈНА БАКАРНА МРЕЖА
- ПОСТОЈНА ОПТИЧКА МРЕЖА
- ПОСТОЈНА КАНАЛИЗАЦИОНА МРЕЖА
- ПОСТОЕН 110 kV ДАЛЕКУВОД
- ПЛАНИРАН 400 kV ДАЛЕКУВОД
- ЗАШТИТЕН ПОЈАС НА ДАЛЕКУВОД
- ПЛАНИРАН СН КАБЕЛ
- PVC ЦЕВКА
- ПОСТОЕЧКИ СТОЛБ
- ПОСТОЕЧКА ТРАФОСТАНИЦА

сегмент-3

сегмент 3

постоечка ТС „Горно Агларци"

ИМЕ НА ЛОКАЦИЈАТА: (КО Новаци, КО Новаци -вон град, КО Добромири, КО Горно Агларци, КО Долно Агларци, КО Далбеговци) - Општина Новаци	НАРАЧКА Бр.:	ИНВЕСТИТОР:	ЕВН Македонија А.Д., Скопје ул."Лазар Личеноски", бр.11, Скопје КЕЦ 13 Битола
ТЕХНИЧКИ Бр.: 0302-73/23		ИЗГОТВУВАЧ НА ТЕХНИЧКА ДОКУМЕНТАЦИЈА:	Механотехника ДООЕЛ, Битола ул.„Браќа Мингови" бб, Битола
	дата:		
	име: 28/07/23	ПРОЕКТ:	Нов 10(20) kV кабелски вод низ (КО Новаци, КО Новаци -вон град, КО Добромири, КО Горно Агларци, КО Долно Агларци, КО Далбеговци) - Општина Новаци и реконструкција на ТС „Далбеговци"
Проектант: Стевка Овезоска, дипл.ел.инж.			
Соработник: Ангела Ристевска , дипл.ел.инж.		големина: А4	ИМЕ НА ЦРТЕЖОТ: Ситуација на електрична мрежа-катастарска основа
		размер: 1:2000	E ЛИСТ: 1-8

Легенда:

- ГРАНИЦА НА ПАРЦЕЛА
- ПОСТОЈНА 10(20) kV НАДЗЕМНА МРЕЖА
- ПОСТОЈНА БАКАРНА МРЕЖА
- ПОСТОЈНА ОПТИЧКА МРЕЖА
- ПОСТОЈНА КАНАЛИЗАЦИОНА МРЕЖА
- ПОСТОЕН 110 kV ДАЛЕКУВОД
- ПЛАНИРАН 400 kV ДАЛЕКУВОД
- ЗАШТИТЕН ПОЈАС НА ДАЛЕКУВОД
- ПЛАНИРАН СН КАБЕЛ
- PVC ЦЕВКА
- ПОСТОЕЧКИ СТОЛБ
- ПОСТОЕЧКА ТРАФОСТАНИЦА

сегмент 3

постоечки столб

сегмент 5

КО ДОЛНО АГЛАРЦИ
КО ГОРНО АГЛАРЦИ

ИМЕ НА ЛОКАЦИЈАТА: (КО Новаци, КО Новаци -вон град, КО Добромири, КО Горно Агларци, КО Долно Агларци, КО Далбеговци) - Општина Новаци	НАРАЧКА Бр.:	ИНВЕСТИТОР:	EVN
ТЕХНИЧКИ Бр.: 0302-73/23		ИЗГОТВУВАЧ НА ТЕХНИЧКА ДОКУМЕНТАЦИЈА: Механотехника ДООЕЛ, Битола ул.„Браќа Мингови“ бб, Битола	
	дата:		
	име: 28/07/23	ПРОЕКТ: Нов 10(20) kV кабелски вод низ (КО Новаци, КО Новаци -вон град, КО Добромири, КО Горно Агларци, КО Долно Агларци, КО Далбеговци) - Општина Новаци и реконструкција на ТС „Далбеговци“	
Проектант: Стевка Овезоска, дипл.ел.инж.			
Соработник: Ангела Ристевска , дипл.ел.инж.		големина: А4	ИМЕ НА ЦРТЕЖОТ: Ситуација на електрична мрежа-катастарска основа
		размер: 1:2000	E
			ЛИСТ: 1-9

Легенда:

- ГРАНИЦА НА ПАРЦЕЛА
- ПОСТОЈНА 10(20) kV НАДЗЕМНА МРЕЖА
- ПОСТОЈНА БАКАРНА МРЕЖА
- ПОСТОЈНА ОПТИЧКА МРЕЖА
- ПОСТОЈНА КАНАЛИЗАЦИОНА МРЕЖА
- ПОСТОЕН 110 kV ДАЛЕКУВОД
- ПЛАНИРАН 400 kV ДАЛЕКУВОД
- ЗАШТИТЕН ПОЈАС НА ДАЛЕКУВОД
- ПЛАНИРАН СН КАБЕЛ
- PVC ЦЕВКА
- ПОСТОЕЧКИ СТОЛБ
- ПОСТОЕЧКА ТРАФОСТАНИЦА

сегмент 3

КО ДАЛБЕГОВЦИ
КО ДОЛНО АГЛАРЦИ

сегмент 3

ИМЕ НА ЛОКАЦИЈАТА: (КО Новаци, КО Новаци -вон град, КО Добромири, КО Горно Агларци, КО Долно Агларци, КО Далбеговци) - Општина Новаци	НАРАЧКА Бр.:	ИНВЕСТИТОР:	ЕВН Македонија А.Д., Скопје ул."Лазар Личеноски", бр.11, Скопје КЕЦ 13 Битола
ТЕХНИЧКИ Бр.: 0302-73/23		ИЗГОТВУВАЧ НА ТЕХНИЧКА ДОКУМЕНТАЦИЈА:	Механотехника ДООЕЛ, Битола ул.„Браќа Мингови“ бб, Битола
	дата:		
	име: 28/07/23	ПРОЕКТ:	Нов 10(20) kV кабелски вод низ (КО Новаци, КО Новаци -вон град, КО Добромири, КО Горно Агларци, КО Долно Агларци, КО Далбеговци) - Општина Новаци и реконструкција на ТС „Далбеговци“
Проектант:	Стевка Овезоска, дипл.ел.инж.		
Соработник:	Ангела Ристевска , дипл.ел.инж.	големина: А4	ИМЕ НА ЦРТЕЖОТ: Ситуација на електрична мрежа-катастарска основа
		размер: 1:2000	E
			ЛИСТ: 1-10

Легенда:

- ГРАНИЦА НА ПАРЦЕЛА
- ПОСТОЈНА 10(20) kV НАДЗЕМНА МРЕЖА
- ПОСТОЈНА БАКАРНА МРЕЖА
- ПОСТОЈНА ОПТИЧКА МРЕЖА
- ПОСТОЈНА КАНАЛИЗАЦИОНА МРЕЖА
- ПОСТОЕН 110 kV ДАЛЕКУВОД
- ПЛАНИРАН 400 kV ДАЛЕКУВОД
- ЗАШТИТЕН ПОЈАС НА ДАЛЕКУВОД
- ПЛАНИРАН СН КАБЕЛ
- PVC ЦЕВКА
- ПОСТОЕЧКИ СТОЛБ
- ПОСТОЕЧКА ТРАФОСТАНИЦА

сегмент 3

сегмент 3

постоечки столб

ИМЕ НА ЛОКАЦИЈАТА: (КО Новаци, КО Новаци -вон град, КО Добромири, КО Горно Агларци, КО Долно Агларци, КО Далбеговци) - Општина Новаци	НАРАЧКА Бр.:	ИНВЕСТИТОР:	ЕВН Македонија А.Д., Скопје ул.”Лазар Личеноски”, бр.11, Скопје КЕЦ 13 Битола
ТЕХНИЧКИ Бр.: 0302-73/23		ИЗГОТВУВАЧ НА ТЕХНИЧКА ДОКУМЕНТАЦИЈА:	Механотехника ДООЕЛ, Битола ул.„Браќа Мингови“ бб, Битола
	дата:		
име:	28/07/23	ПРОЕКТ:	Нов 10(20) kV кабелски вод низ (КО Новаци, КО Новаци -вон град, КО Добромири, КО Горно Агларци, КО Долно Агларци, КО Далбеговци) - Општина Новаци и реконструкција на ТС „Далбеговци“
Проектант: Стевка Овезоска, дипл.ел.инж.			
Соработник: Ангела Ристевска , дипл.ел.инж.		големина: А4	ИМЕ НА ЦРТЕЖОТ: Ситуација на електрична мрежа-катастарска основа
		размер: 1:2000	E
			ЛИСТ: 1-11

ТС „Далбеговци" (реконструкција)
10(20)/0,4 kV; 160(800) kVA

КО ДЕДЕБАЛЦИ

КО ДАЛБЕГОВЦИ

сегмент 3

сегмент 3

сегмент 3

Легенда:

- ГРАНИЦА НА ПАРЦЕЛА
- ПОСТОЈНА 10(20) kV НАДЗЕМНА МРЕЖА
- ПОСТОЈНА БАКАРНА МРЕЖА
- ПОСТОЈНА ОПТИЧКА МРЕЖА
- ПОСТОЈНА КАНАЛИЗАЦИОНА МРЕЖА
- ПОСТОЕН 110 kV ДАЛЕКУВОД
- ПЛАНИРАН 400 kV ДАЛЕКУВОД
- ЗАШТИТЕН ПОЈАС НА ДАЛЕКУВОД
- ПЛАНИРАН СН КАБЕЛ
- PVC ЦЕВКА
- ПОСТОЕЧКИ СТОЛБ
- ПОСТОЕЧКА ТРАФОСТАНИЦА

ИМЕ НА ЛОКАЦИЈАТА: (КО Новаци, КО Новаци -вон град, КО Добромири, КО Горно Агларци, КО Долно Агларци, КО Далбеговци) - Општина Новаци	НАРАЧКА Бр.:	ИНВЕСТИТОР:	EVN
		ЕВН Македонија А.Д., Скопје ул."Лазар Личеноски", бр.11, Скопје КЕЦ 13 Битола	
ТЕХНИЧКИ Бр.: 0302-73/23		ИЗГОТВУВАЧ НА ТЕХНИЧКА ДОКУМЕНТАЦИЈА:	
	дата:	Механотехника ДООЕЛ, Битола ул.„Браќа Мингови" бб, Битола	
име:	28/07/23	ПРОЕКТ: Нов 10(20) kV кабелски вод низ (КО Новаци, КО Новаци -вон град, КО Добромири, КО Горно Агларци, КО Долно Агларци, КО Далбеговци) - Општина Новаци и реконструкција на ТС „Далбеговци"	
Проектант: Стевка Овезоска, дипл.ел.инж.			
Соработник: Ангела Ристевска , дипл.ел.инж.		големина: А4	ИМЕ НА ЦРТЕЖОТ: Ситуација на електрична мрежа-катастарска основа
		размер: 1:2000	E
			ЛИСТ: 1-12

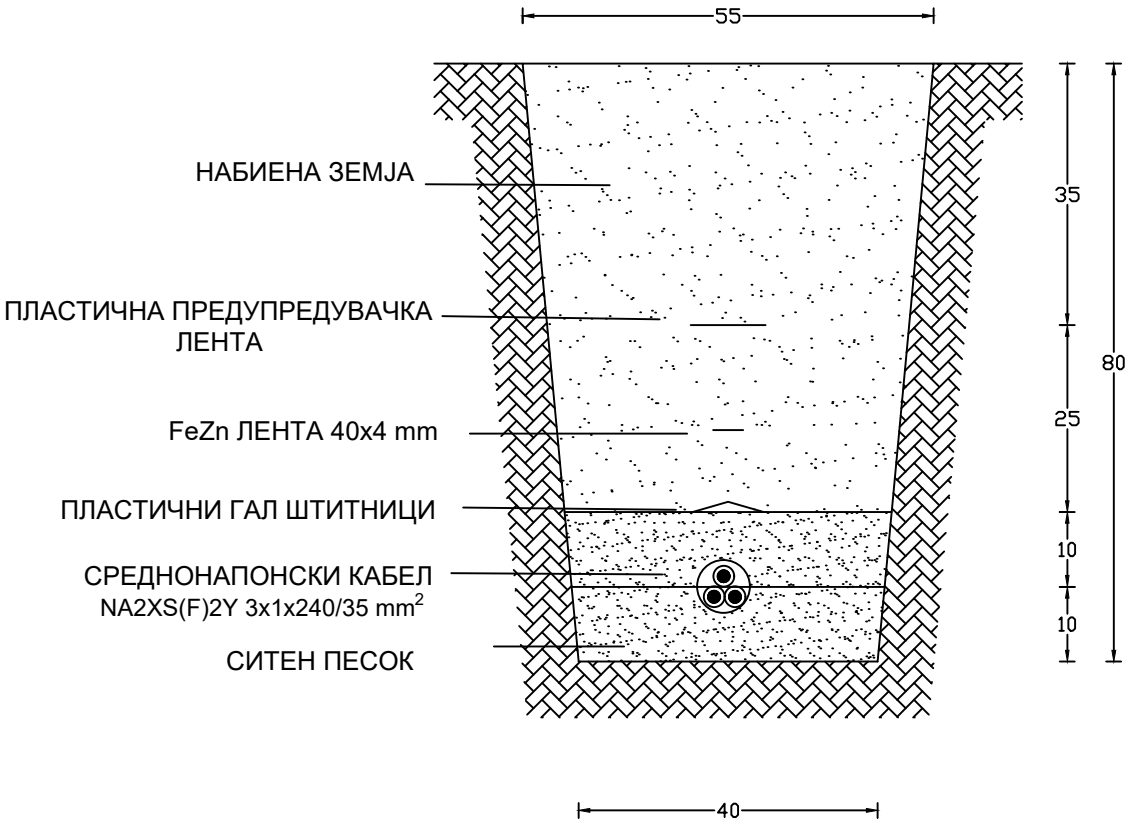

ПРИКАЗ НА КАБЕЛСКИ РОВ
- ПРЕСЕК -

ИМЕ НА ЛОКАЦИЈАТА: (КО Новаци, КО Новаци -вон град, КО Добромири, КО Горно Агларци, КО Долно Агларци, КО Далбеговци) - Општина Новаци	НАРАЧКА Бр.:		ИНВЕСТИТОР: ЕВН Македонија А.Д. Скопје ул. „Лазар Личеноски“, бр.11, Скопје КЕЦ 13 Битола	EVN
ТЕХНИЧКИ Бр.: 0302-73/23			ИЗГОТВУВАЧ НА ТЕХНИЧКА ДОКУМЕНТАЦИЈА: Механотехника ДООЕЛ, Битола ул.„Браќа Мингови“ бб, Битола	
		дата:		
	име:	28/07/23	ПРОЕКТ: Нов 10(20) kV кабелски вод низ (КО Новаци, КО Новаци -вон град, КО Добромири, КО Горно Агларци, КО Долно Агларци, КО Далбеговци) - Општина Новаци и реконструкција на ТС ,,Далбеговци"	
Проектант:	Стевка Овезоска, дипл.ел.инж.			
Соработник:	Ангела Ристевска, дипл.ел.инж.		големина: А4	ИМЕ НА ЦРТЕЖОТ: ПРИКАЗ НА КАБЕЛСКИ РОВ - ПРЕСЕК
			размер:	E

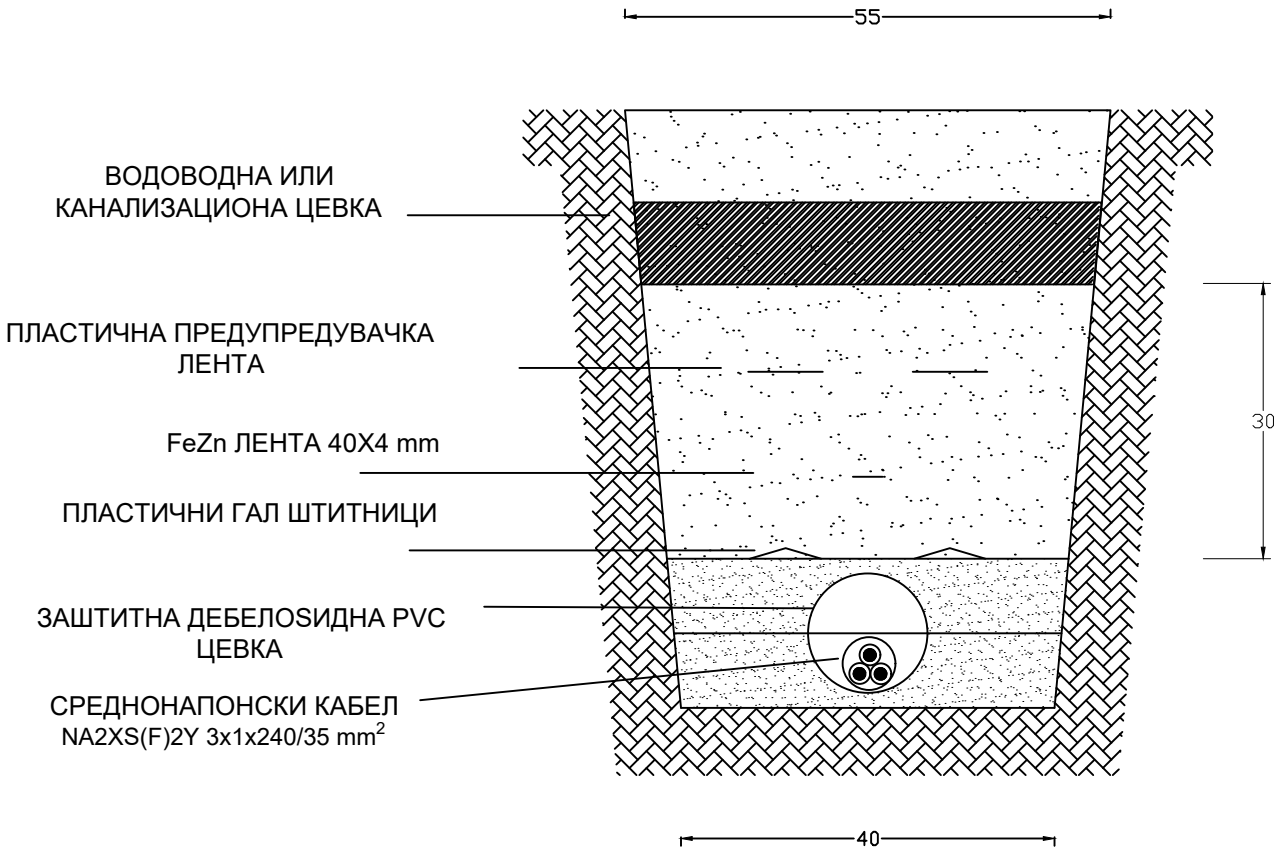

ВКРСТУВАЊЕ СО ВОДОВОДНА И КАНАЛИЗАЦИОНА ЦЕВКА
- ПРЕСЕК -

ИМЕ НА ЛОКАЦИЈАТА: (КО Новаци, КО Новаци -вон град, КО Добромири, КО Горно Агларци, КО Долно Агларци, КО Далбеговци) - Општина Новаци	НАРАЧКА Бр.:		ИНВЕСТИТОР: ЕВН Македонија А.Д. Скопје, ул. „Лазар Личеноски“, бр.11, Скопје, КЕЦ 13 Битола	EVN
ТЕХНИЧКИ Бр.: 0302-73/23			ИЗГОТВУВАЧ НА ТЕХНИЧКА ДОКУМЕНТАЦИЈА: Механотехника ДООЕЛ, Битола, ул.„Браќа Мингови“ бб, Битола	
		дата:		
	име:	28/07/23	ПРОЕКТ: Нов 10(20) kV кабелски вод низ (КО Новаци, КО Новаци -вон град, КО Добромири, КО Горно Агларци, КО Долно Агларци, КО Далбеговци) - Општина Новаци и реконструкција на ТС ,,Далбеговци"	
Проектант:	Стевка Овезоска, дипл.ел.инж.			
Соработник:	Ангела Ристевска, дипл.ел.инж.		големина: А4	ИМЕ НА ЦРТЕЖОТ: ДЕТАЛ-ВКРСТУВАЊЕ СО ВОДОВОДНА И КАНАЛИЗАЦИОНА ЦЕВКА
			размер:	E

ЛИСТ: 3

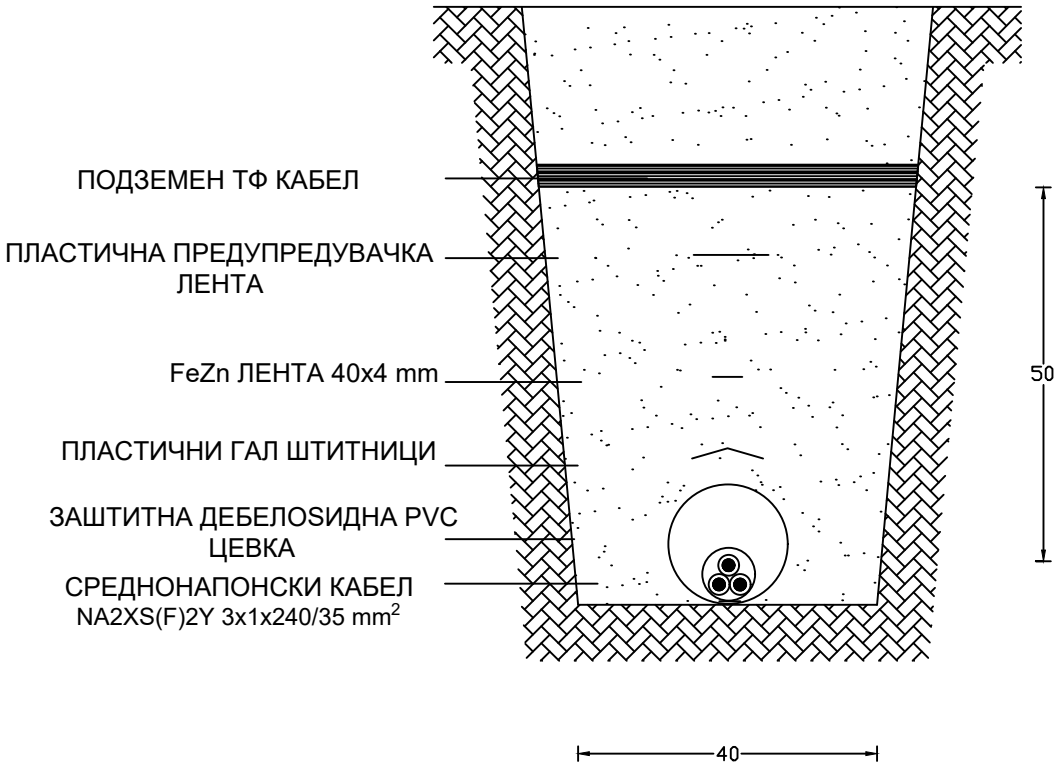

ВКРСТУВАЊЕ СО ПОДЗЕМЕН ТФ КАБЕЛ
- ПРЕСЕК -

ИМЕ НА ЛОКАЦИЈАТА: (КО Новаци, КО Новаци -вон град, КО Добромири, КО Горно Агларци, КО Долно Агларци, КО Далбеговци) - Општина Новаци	НАРАЧКА Бр.:		ИНВЕСТИТОР: ЕВН Македонија А.Д. Скопје ул. „Лазар Личеноски“, бр.11, Скопје КЕЦ 13 Битола		EVN
ТЕХНИЧКИ Бр.: 0302-73/23			ИЗГОТВУВАЧ НА ТЕХНИЧКА ДОКУМЕНТАЦИЈА: Механотехника ДООЕЛ, Битола ул.„Браќа Мингови“ бб, Битола		
		дата:			
	име:	28/07/23	ПРОЕКТ: Нов 10(20) kV кабелски вод низ (КО Новаци, КО Новаци -вон град, КО Добромири, КО Горно Агларци, КО Долно Агларци, КО Далбеговци) - Општина Новаци и реконструкција на ТС ,,Далбеговци"		
Проектант:	Стевка Овезоска, дипл.ел.инж.				
Соработник:	Ангела Ристевска, дипл.ел.инж.		големина: А4	ИМЕ НА ЦРТЕЖОТ: ДЕТАЛ - ВКРСТУВАЊЕ СО ПОДЗЕМЕН ТФ КАБЕЛ	E ЛИСТ: 4
			размер:		

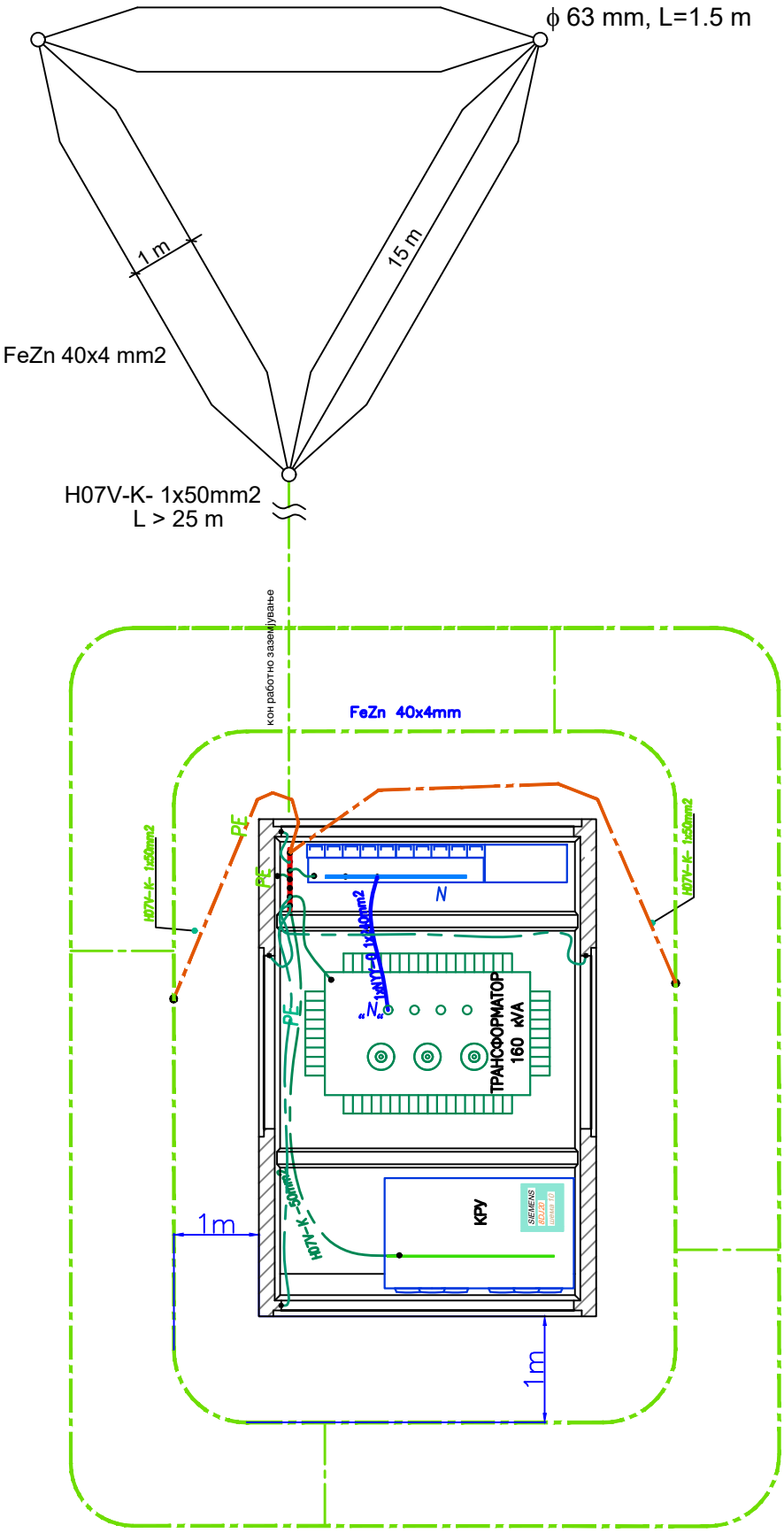

ИМЕ НА ЛОКАЦИЈАТА: (КО Новаци, КО Новаци -вон град, КО Добромири, КО Горно Агларци, КО Долно Агларци, КО Далбеговци) - Општина Новаци	НАРАЧКА Бр.:		ИНВЕСТИТОР:	ЕВН Македонија А.Д. Скопје ул. „Лазар Личеноски“, бр.11, Скопје КЕЦ 13 Битола	EVN macedonia
ТЕХНИЧКИ Бр.:	0302-73/23		ИЗГОТВУВАЧ НА ТЕХНИЧКА ДОКУМЕНТАЦИЈА:	Механотехника ДООЕЛ, Битола ул.„Браќа Мингови“ бб, Битола	
	име:	дата:			
		28/07/23	ПРОЕКТ:	Нов 10(20) kV кабелски вод низ (КО Новаци, КО Новаци -вон град, КО Добромири, КО Горно Агларци, КО Долно Агларци, КО Далбеговци) - Општина Новаци и реконструкција на ТС „Далбеговци"	
Проектант:	Стевка Овезоска, дипл.ел.инж.				
Соработник:	Ангела Ристевска , дипл.ел.инж.		големина: A4	ИМЕ НА ЦРТЕЖОТ: ЗАЗЕМЈУВАЊЕ НА КБТС	E / ЛИСТ: 5
			размер:		

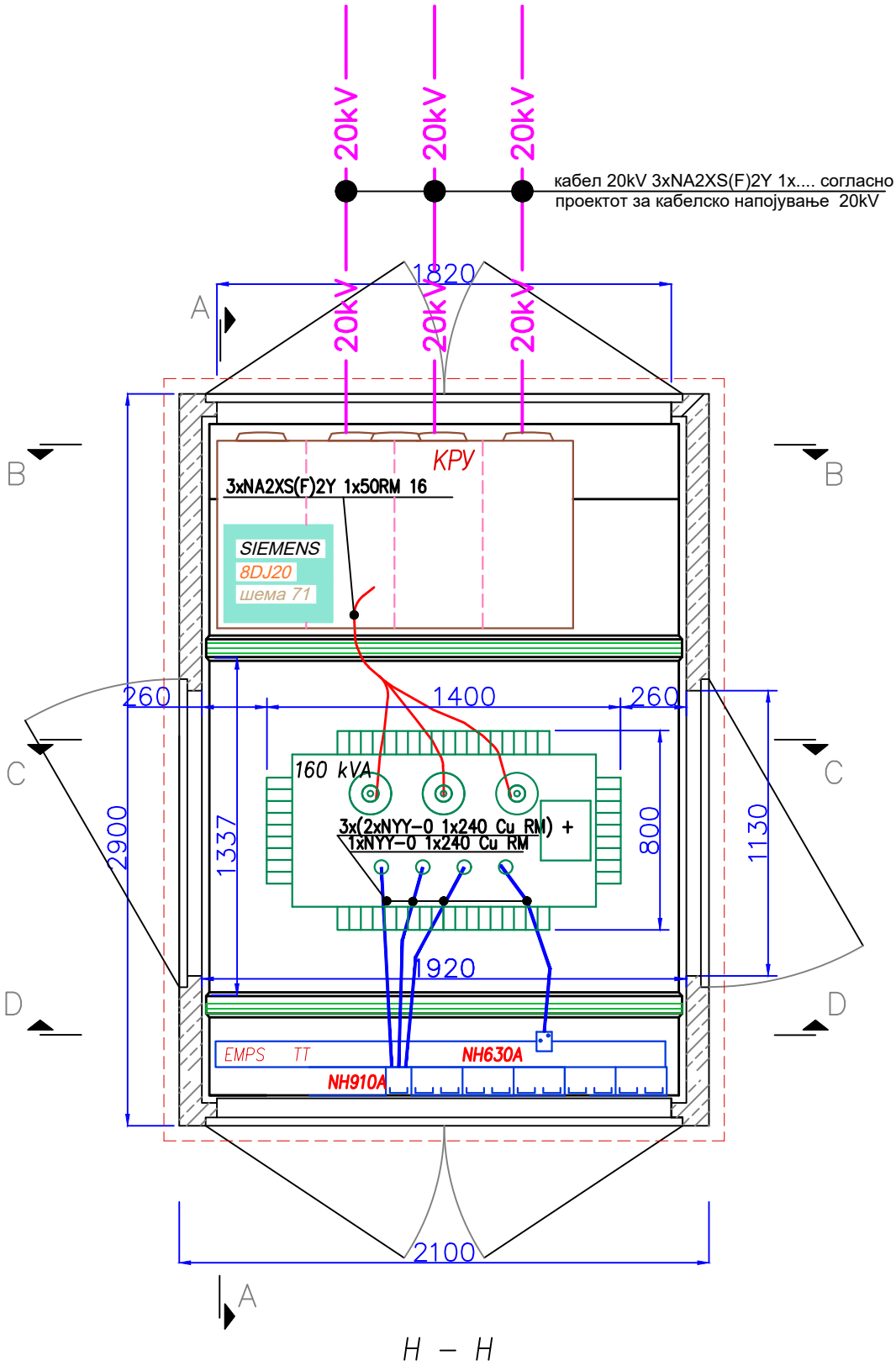

H – H

ИМЕ НА ЛОКАЦИЈАТА: (КО Новаци, КО Новаци -вон град, КО Добромири, КО Горно Агларци, КО Долно Агларци, КО Далбеговци) - Општина Новаци	НАРАЧКА Бр.:		ИНВЕСТИТОР:	ЕВН Македонија А.Д. Скопје ул. „Лазар Личеноски“, бр.11, Скопје КЕЦ 13 Битола	EVN macedonia
ТЕХНИЧКИ Бр.:	0302-73/23		ИЗГОТВУВАЧ НА ТЕХНИЧКА ДОКУМЕНТАЦИЈА:	Механотехника ДООЕЛ, Битола ул.„Браќа Мингови“ бб, Битола	
	име:	дата:			
		28/07/23	ПРОЕКТ:	Нов 10(20) kV кабелски вод низ (КО Новаци, КО Новаци -вон град, КО Добромири, КО Горно Агларци, КО Долно Агларци, КО Далбеговци) - Општина Новаци и реконструкција на ТС „Далбеговци"	
Проектант:	Стевка Овезоска, дипл.ел.инж.				
Соработник:	Ангела Ристевска , дипл.ел.инж.		големина: A4	ИМЕ НА ЦРТЕЖОТ: ХОРИЗОНТАЛЕН ПРЕСЕК НА КБТС	E
			размер:		ЛИСТ: 6

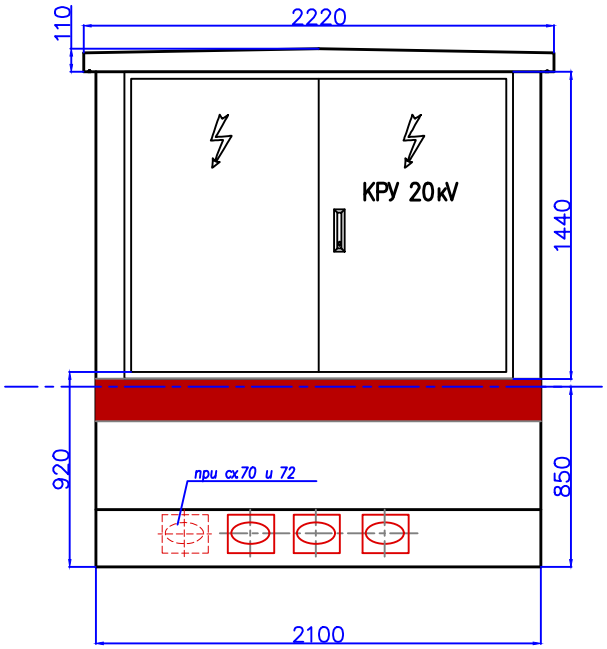

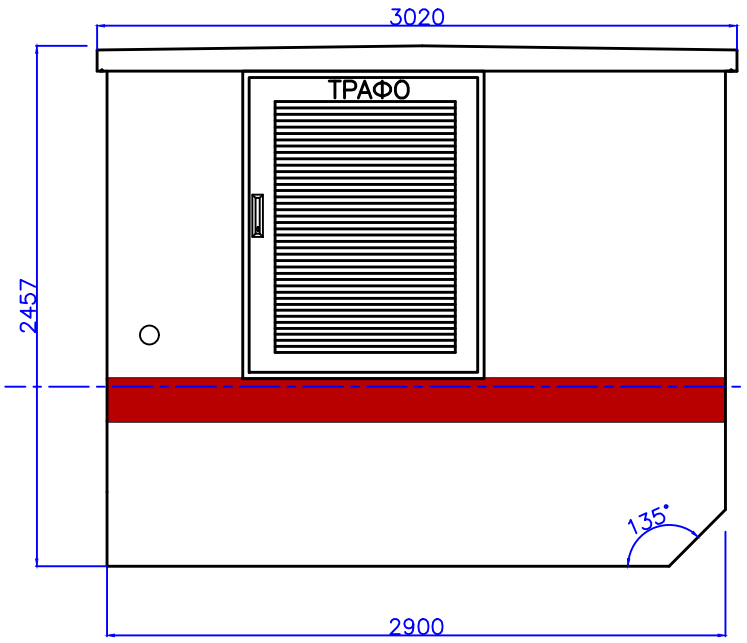

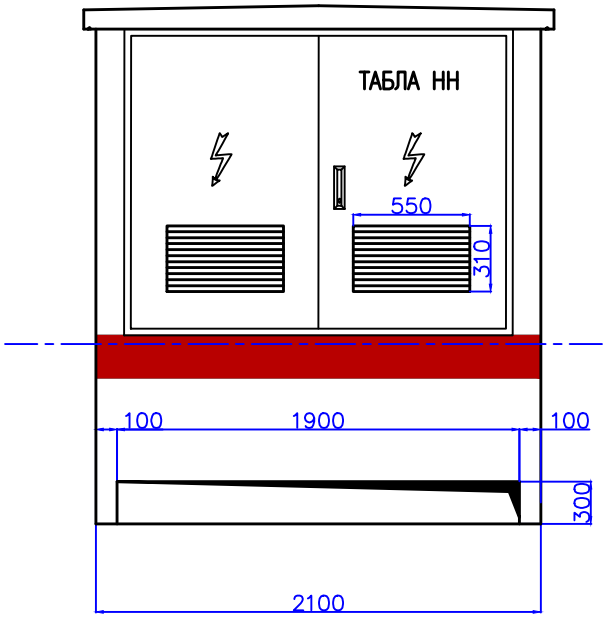

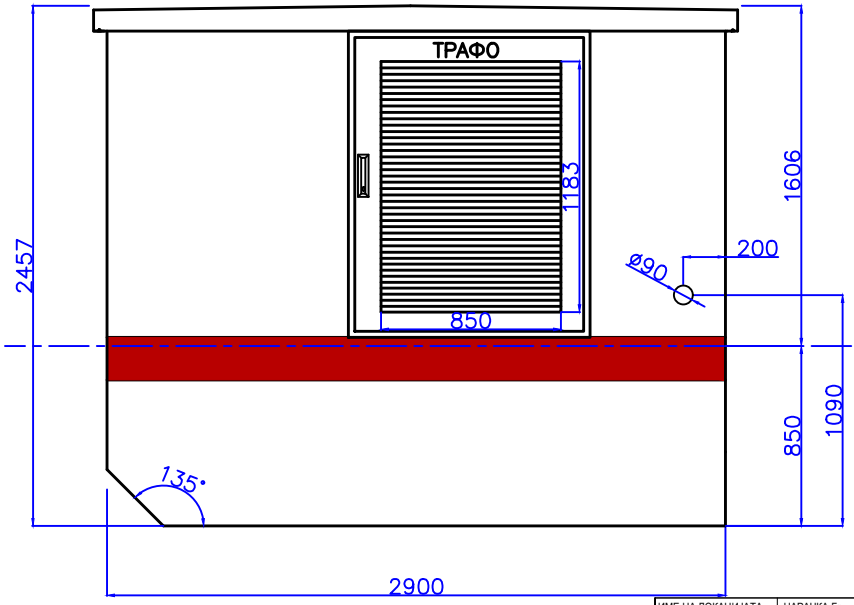



ИМЕ НА ЛОКАЦИЈАТА: (КО Новаци, КО Новаци -вон град, КО Добромири, КО Горно Агларци, КО Долно Агларци, КО Далбеговци) - Општина Новаци	НАРАЧКА Бр.:		ИНВЕСТИТОР:	ЕВН Македонија А.Д. Скопје ул. „Лазар Личеноски“, бр.11, Скопје КЕЦ 13 Битола
ТЕХНИЧКИ Бр.: 0302-73/23			ИЗГОТВУВАЧ НА ТЕХНИЧКА ДОКУМЕНТАЦИЈА:	Механотехника ДООЕЛ, Битола ул.„Браќа Мингови“ бб, Битола
	име:	дата:		
		28/07/23	ПРОЕКТ:	Нов 10(20) kV кабелски вод низ (КО Новаци, КО Новаци -вон град, КО Добромири, КО Горно Агларци, КО Долно Агларци, КО Далбеговци) - Општина Новаци и реконструкција на ТС „Далбеговци“
Проектант:	Стевка Овезоска, дипл.ел.инж.			
Соработник:	Ангела Ристевска , дипл.ел.инж.		големина: A4	ИМЕ НА ЦРТЕЖОТ: ДИМЕНЗИИ И ФАСАДИ НА КБТС
			размер:	E
				ЛИСТ: 7